

Щоденний звіт № 57/2020

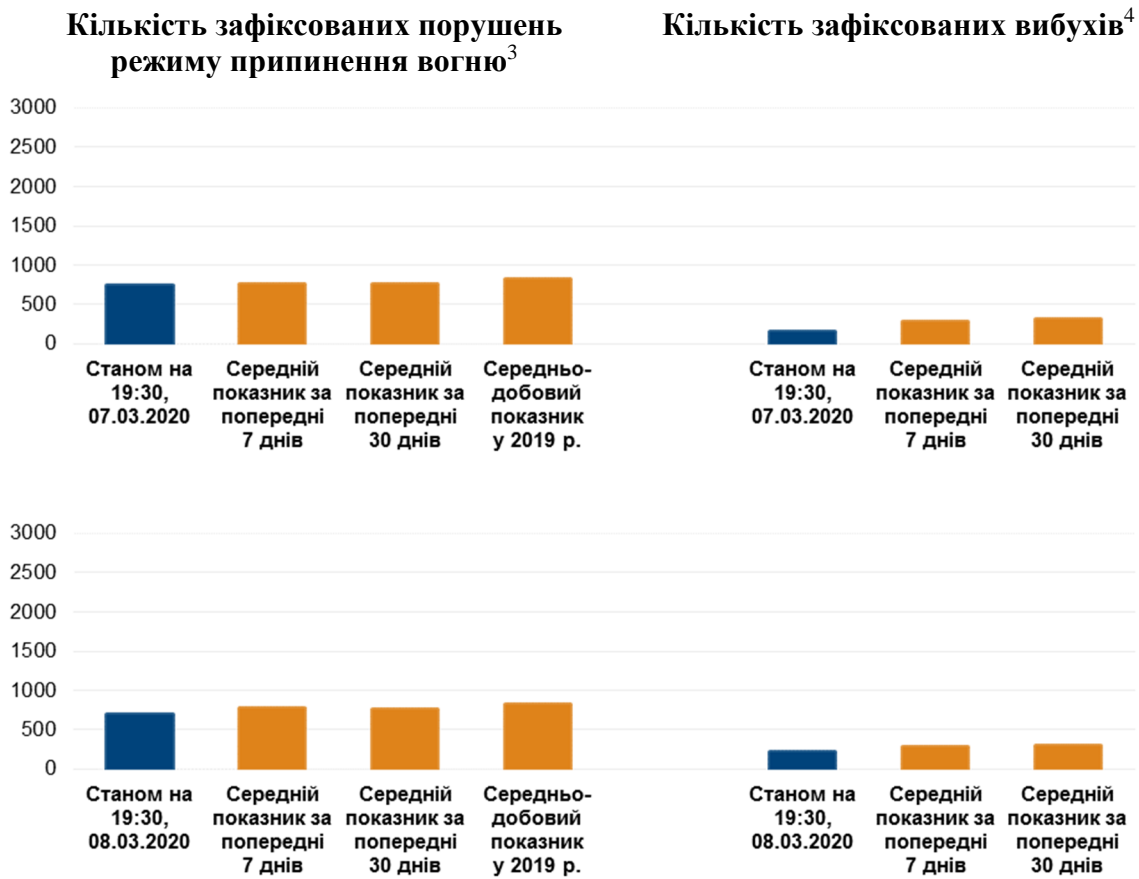
від 9 березня 2020 року¹

Короткий виклад

- У період із вечора 6 до вечора 7 березня Місія констатувала зменшення кількості порушень режиму припинення вогню в Донецькій області і збільшення їхньої кількості в Луганській області, якщо порівнювати з попереднім звітним періодом.
- У період із вечора 7 до вечора 8 березня Місія констатувала зменшення кількості порушень режиму припинення вогню в Донецькій області і збільшення їхньої кількості в Луганській області, якщо порівнювати з попередньою добою.
- Місія уточнювала повідомлення про чоловіка, який отримав кульове поранення в Оленівці.
- СММ констатувала спокійну ситуацію на ділянці розведення сил і засобів у районі Станиці Луганської. Спостерігачі бачили, як сапери Державної служби України з надзвичайних ситуацій входили на ділянку розведення в районі Золотого. Місія зафіксувала порушення режиму припинення вогню в межах ділянки розведення в районі Петрівського.
- СММ зафіксувала міни та невибухлі боєприпаси з обох боків лінії зіткнення, зокрема поблизу доріг, якими щодня користуються мирні жителі.
- Місія сприяла встановленню локального режиму припинення вогню для уможливлення проведення ремонтних робіт на лініях електропередачі між Довгим і Жовтим.
- Патрулі СММ і далі стикалися з обмеженнями свободи пересування, зокрема на блокпостах збройних формувань поблизу Донецька й Заїченка на півдні Донецької області, а також у пункті пропуску на кордоні в невідконтрольному урядові Ізвариному Луганської області.

¹ На основі інформації, що надійшла від моніторингових команд станом на 19:30 8 березня 2020 року (за східноєвропейським часом).

Порушення режиму припинення вогню²



² Більш детальну інформацію про всі випадки порушення режиму припинення вогню, а також мапи Донецької та Луганської областей, де відмічені всі місця, згадані у звіті, представлено у додатку.

³ Зокрема вибухи.

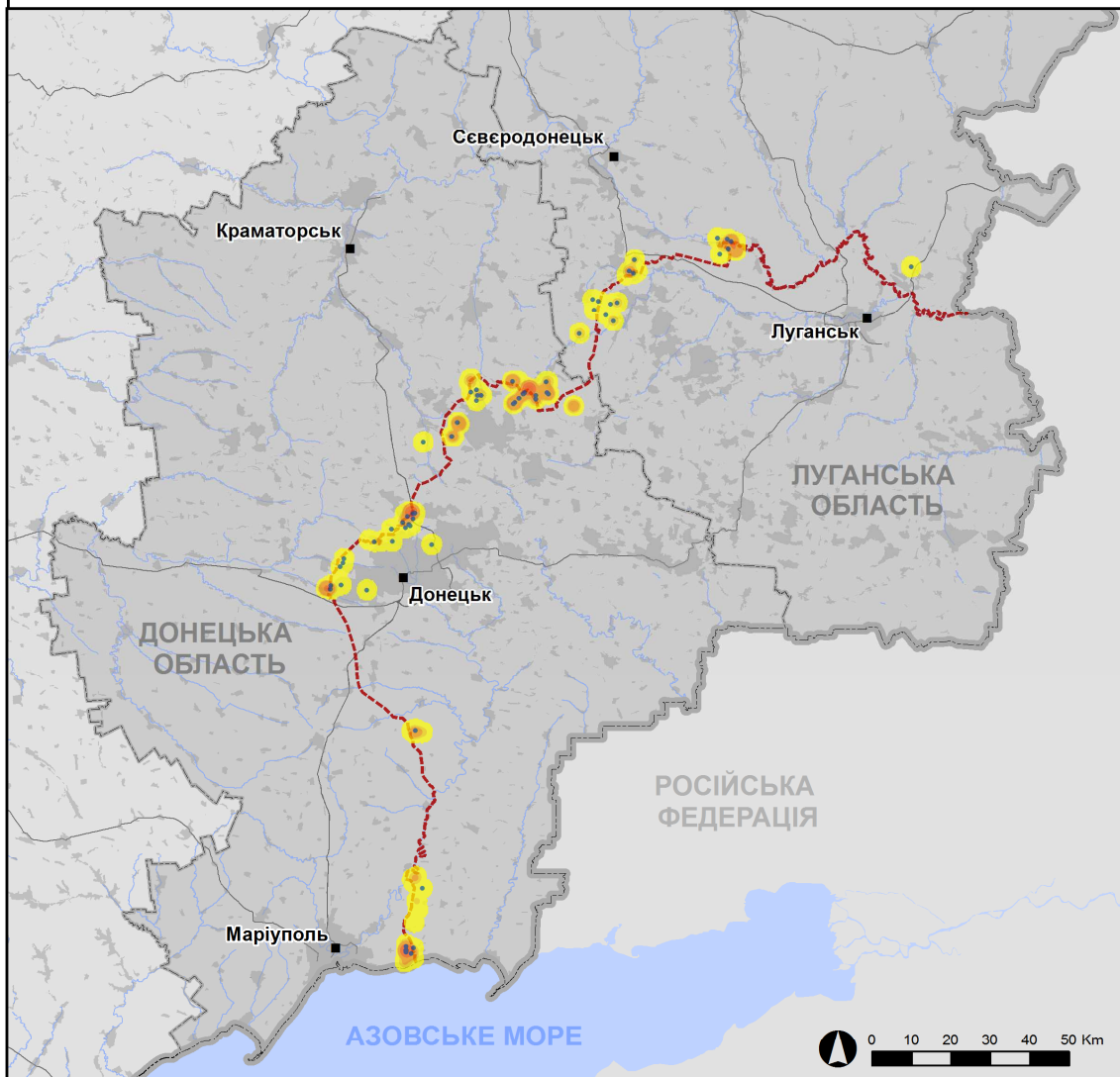
⁴ Зокрема внаслідок вогню з озброєння невстановленого типу.

Мапа із зафіксованими порушеннями режиму припинення вогню



Організація з безпеки та співробітництва в Європі
Спеціальна моніторингова місія в Україні

Зафіксовані СММ порушення режиму припинення вогню 7-8 березня 2020 р.



Концентрація порушень режиму припинення вогню

- Висока
- Середня
- Низька
- Вибух
- Населений пункт
- Лінія зіткнення (орієнт.)

Джерела: адміністративні кордони — УКГП ООН; дороги, річки — проект OpenStreetMap; море — VLIZ (2005). Акваторії МГО, інше — ОБСЄ.

Система координат: WGS 1984 UTM Zone 37N

Ця мапа надається винятково для наочності. Відсутність помилок у мапі не гарантується, а її зміст не означає, що СММ ОБСЄ затверджує або ухвалює офіційний статус мапи.

© СММ ОБСЄ 2019 Не дозволяється використовувати, копіювати, відтворювати, передавати, транслювати, продавати, ліцензувати або застосовувати без попереднього дозволу з боку ОБСЄ у письмовому вигляді.
Створено: 09/03/2020

У період із вечора 6 до вечора 7 березня в Донецькій області Місія констатувала зменшення кількості порушень режиму припинення вогню, якщо порівнювати з [попереднім звітним періодом](#), зафіксувавши також менше вибухів (приблизно 115 супроти близько 290 відповідно). Більшість порушень режиму припинення вогню, зокрема більшість вибухів, зафіксовано в районах на південний захід і південний схід від н. п. Світлодарськ (підконтрольний урядові, 57 км на північний схід від Донецька), на південь від Донецької фільтрувальної станції (ДФС; 15 км на північ від Донецька) і на північ від н. п. Широкине (підконтрольний урядові, 100 км на південь від Донецька).

З вечора 7 до вечора 8 березня СММ констатувала зменшення кількості порушень режиму припинення вогню, зафіксувавши тим часом більше вибухів (близько 150), якщо порівнювати з попередньою добою. Більшість порушень режиму припинення вогню зафіксовано в районах на південь від Світлодарська, на північний захід від н. п. Горлівка (непідконтрольний урядові, 39 км на північний схід від Донецька) і на північ від Широкиного.

У період із вечора 6 до вечора 7 березня в Луганській області Місія констатувала збільшення кількості порушень режиму припинення вогню, зафіксувавши також більше вибухів (30), якщо порівнювати з [попереднім звітним періодом](#) (5 вибухів). Більшість порушень режиму припинення вогню, зокрема половину вибухів, зафіксовано в районах на південний захід від н. п. Кряківка (підконтрольний урядові, 38 км на північний захід від Луганська) і на південь від н. п. Попасна (підконтрольний урядові, 69 км на захід від Луганська).

З вечора 7 до вечора 8 березня СММ констатувала збільшення кількості порушень режиму припинення вогню, зафіксувавши також більше вибухів (50), якщо порівнювати з попередньою добою. Більшість порушень режиму припинення вогню, зокрема більшість вибухів, зафіксовано в районах на південь і південний захід від Кряківки, на захід від н. п. Кадіївка (кол. Стаханов; непідконтрольний урядові, 50 км на захід від Луганська), а також на схід від н. п. Золоте (підконтрольний урядові, 60 км на захід від Луганська).

Чоловік отримав кульове поранення біля непідконтрольної урядові Оленівки

Місія уточнювала повідомлення про чоловіка (60 років), який отримав кульове поранення поблизу н. п. Оленівка (непідконтрольний урядові, 23 км на південний захід від Донецька). 7 березня чоловік розповів СММ телефоном про те, що 28 лютого він повертався мініфургоном із підконтрольних урядові районів. За його словами, мініфургон зупинився біля блокпоста збройних формувань неподалік Оленівки, оскільки водій змінював номерні знаки, коли він почув вибух неподалік, а також удар по зовнішній обшивці мініфургона, а потім він усвідомив, що отримав поранення нижньої частини лівої ноги. Того ж дня медпрацівники в лікарні в Донецьку розповіли СММ, що 28 лютого до них прибув 60-річний чоловік із пораненням м'яких тканин нижньої частини ноги (поранення не загрожувало життю). Медпрацівники також повідомили, що в чоловіка в шкарпетці вони знайшли кулю.

Ділянки розведення в районах Станиці Луганської, Золотого і Петрівського⁵

7 та 8 березня на ділянці розведення в районі н. п. Станиця Луганська (підконтрольний урядові, 16 км на північний схід від Луганська) Місія констатувала спокійну ситуацію. Спостерігачі бачили кількох членів збройних формувань (із порушуваними пов'язками з написом «СЦКК») між новим прольотом мосту біля Станиці Луганської (15 км на північний схід від Луганська) та блокпостом збройних формувань на південь від нього.

6 березня безпілотний літальний апарат (БПЛА) СММ дальнього радіуса дії зафіксував траншейний екскаватор (ПЗМ-3) і 3 військовослужбовців Збройних сил України приблизно за 90 м від північного краю ділянки розведення в районі **Золотого**.

7 березня камера СММ у Золотому зафіксувала 4 снаряди⁶, 1 освітлювальну ракету та 16 вибухів невизначеного походження — усе в межах 2–4 км на схід. Того самого дня, патрулюючи у трьох місцях поблизу ділянки розведення, члени патруля Місії чули 8 вибухів невизначеного походження та 6 черг із великокаліберного кулемета. За оцінкою СММ, усі зазначені порушення режиму припинення вогню сталися поза ділянкою розведення, але в межах 5 км від її краю.

Вранці 7 березня спостерігачі бачили, як на північний край ділянки розведення в районі Золотого прибула машина з 4 саперами Державної служби України з надзвичайних ситуацій, яка потім вирушила в напрямку н. п. Катеринівка (підконтрольний урядові, 64 км на захід від Луганська), у межах ділянки розведення. Вдень того самого дня спостерігачі бачили, як сапери виходили з ділянки розведення.

7 та 8 березня спостерігачі бачили кількох членів збройних формувань (із порушуваними пов'язками з написом «СЦКК») біля південного краю ділянки розведення.

Ввечері 4 та вночі 5 березня камера СММ у н. п. Петрівське (непідконтрольний урядові, 41 км на південь від Донецька) зафіксувала 5 снарядів у межах 100–200 м та 300–800 м на південний захід (за оцінкою, у межах ділянки розведення в районі **Петрівського**). Ввечері 5 та вночі 6 березня камера СММ у Петрівському зафіксувала 19 снарядів у межах 0,5–2 км на західно-південний захід і південно-південний захід (за оцінкою, усі в межах ділянки розведення)⁷.

7 березня, патрулюючи приблизно за 1,8 км на північ від Петрівського, спостерігачі чули 10 пострілів зі стрілецької зброї в межах 2–3 км на південно-південний схід (за оцінкою, за межами ділянки розведення).

Відведення озброєння

⁵ Розведення передбачено Рамковим рішенням Тристоронньої контактної групи про розведення сил і засобів від 21 вересня 2016 року.

⁶ У контексті результатів спостереження за допомогою камер снаряд — це узагальнений термін на позначення боєприпасів будь-якого калібру.

⁷ Затримки у звітуванні пов'язана з необхідністю вивантажувати дані з камери СММ у Петрівському в ручному режимі.

СММ продовжувала здійснювати моніторинг відведення озброєння, передбаченого Меморандумом, а також Комплексом заходів і Доповненням до нього.

Місія зафіксувала 6 одиниць озброєння, розміщених із порушенням ліній відведення з обох боків лінії зіткнення (детальнішу інформацію див. у таблиці нижче).

Ознаки військової присутності та присутності військового типу в зоні безпеки⁸

СММ зафіксувала бойові машини піхоти та бронетранспортери з обох боків лінії зіткнення, зокрема в житлових районах (для отримання детальнішої інформації див. таблицю нижче).

Міни і невибухлі боєприпаси поблизу доріг, якими користуються мирні жителі

6 березня БПЛА СММ малого радіуса дії знову виявив щонайменше 12 протитанкових мін (ТМ-62) і вперше зафіксував принаймні 28 протитанкових мін (ТМ-62) — усі в кількох місцях поперек та поблизу дороги між н. п. Старогнатівка (підконтрольний урядові, 51 км на південь від Донецька) та н. п. Біла Кам'янка (непідконтрольний урядові, 51 км на південь від Донецька). За оцінкою, усі міни належали Збройним силам України⁹. Приблизно за 1 км далі на схід від цих мін БПЛА знову зафіксував ще щонайменше 15 протитанкових мін уздовж тієї самої дороги, а також принаймні 100 протитанкових мін далі на південь на сусідньому полі. За оцінкою, усі ці міни належали збройним формуванням¹⁰.

7 березня команда СММ знову бачила мінометну міну (82 мм; разом із підризником), яка лежала в полі приблизно за 10 м на північ від дороги між н. п. Пищевик (підконтрольний урядові, 84 км на південь від Донецька) і н. п. Верхньошироківське (кол. Октябрь; непідконтрольний урядові, 85 км на південь від Донецька), якою щодня користуються мирні жителі для перетину лінії зіткнення.

7 березня спостерігачі зауважили, що раніше зафіксована протипіхотна міна (МОН-200), яка лежала на автошляху Т0504 приблизно за 1 км на південний схід від східної околиці Попасної, була вилучена.

Також 7 березня в полі приблизно за 20 м від дорожнього перехрестя до н. п. Новоолександрівка (підконтрольний урядові, 65 км на захід від Луганська) спостерігачі бачили 2 стріляні гільзи від артилерійських снарядів (122 мм), а на північному узбіччі дороги поряд із перехрестям спостерігачі вперше побачили залишки згорілої протипіхотної міни (МОН-50). Приблизно за 70 м на схід від того самого дорожнього перехрестя спостерігачі вперше побачили невибухлий боєприпас, оцінений як протитанкова граната (ПГ-7, 40 мм), що лежала за 10–15 м від північного узбіччя дороги. Орієнтовно за 230 м на східно-південний схід від перехрестя БПЛА СММ малого радіуса дії вперше зафіксував щонайменше 152 протитанкові міни в полі на південь від автошляху Т0504.

⁸ Згадана в цьому розділі техніка не підпадає під дію Мінських угод щодо відведення озброєння.

⁹ Для ознайомлення з попередніми результатами спостереження див. щоденні звіти СММ від 2 квітня 2018 року та 7 червня 2019 року.

¹⁰ Для ознайомлення з попередніми результатами спостереження див. щоденні звіти СММ від 29 червня 2018 року та 7 травня 2019 року.

Приблизно за 1,8 км на схід від східної околиці Попасної команда СММ вперше побачила на дорозі 2 гранати від ручного протитанкового гранатомета (РПГ-18 «Муха»; за оцінкою, полишені вибухонебезпечні залишки війни).

Орієнтовно за 1,7 км на південний захід від н. п. Молодіжне (непідконтрольний урядові, 63 км на північний захід від Луганська) спостерігачі вперше побачили 2 мінометні міни (120 мм) без підричників, які лежали у траві біля дороги неподалік блокпоста збройних формувань.

Ремонт і техобслуговування цивільних об'єктів життєзабезпечення

7 березня Місія сприяла встановленню локального режиму припинення вогню і здійснювала моніторинг його дотримання для уможливлення проведення ремонтних робіт на лініях електропередачі між н. п. Довге (непідконтрольний урядові, 22 км на північний захід від Луганська) і н. п. Жовте (непідконтрольний урядові, 17 км на північний захід від Луганська). 7 та 8 березня СММ і далі сприяла забезпеченню функціонування ДФС.

Прикордонні райони, які не контролюються урядом

7 березня упродовж близько 15 хвилин спостереження в пункті пропуску на кордоні поблизу н. п. Маринівка (78 км на схід від Донецька) спостерігачі бачили, що в Україну в'їхали 14 автомобілів (2 з українськими номерними знаками, 9 — із російськими, 1 — із польськими та 2 з табличками «ДНР»), 3 тентовані вантажівки (1 з українськими номерними знаками і 2 з табличками «ДНР»), 1 мініфургон (із табличками «ДНР») та увійшли 10 пішоходів (чоловіків та жінок різного віку). Спостерігачі також зауважили, що з України виїхали 32 автомобілі (5 з українськими номерними знаками, 10 — із російськими, 1 — із польськими, а також 15 із табличками «ДНР» й 1 із табличками «ЛНР») й 1 тентована вантажівка (із табличками «ДНР»).

7 березня, перебуваючи в пішохідному пункті пропуску на кордоні в н. п. Верхньогарасимівка (57 км на південний схід від Луганська), спостерігачі бачили, що в Україну увійшли 8 пішоходів, а з України вийшли 5 пішоходів (жінки та чоловіки різного віку).

7 березня упродовж приблизно 15 хвилин спостереження в пункті пропуску на кордоні в н. п. Ізварине (52 км на південний схід від Луганська) команда СММ бачила, що з України виїхали 24 автомобілі (2 з українськими номерними знаками, 12 — із російськими і 10 із табличками «ЛНР»), а також у черзі на вихід з України стояли 14 пішоходів (чоловіки та жінки різного віку). Приблизно через 10 хвилин після прибуття патруля до спостерігачів підійшов член збройних формувань і сказав їм покинути цей район*.

Місія продовжувала стежити за ситуацією в Херсоні, Одесі, Львові, Івано-Франківську, Харкові, Дніпрі, Чернівцях і Києві.

***Обмеження свободи пересування та інші перешкоди у виконанні мандата СММ**

Робота з моніторингу та свобода пересування СММ обмежені загрозами у сфері безпеки, включаючи ризики, пов'язані з наявністю мін і невибухлих боєприпасів, а також іншими

перешкодами, які щодня змінюються. Мандат СММ передбачає вільний і безпечний доступ по всій Україні. Усі підписанти Комплексу заходів погодилися з необхідністю вільного та безпечного доступу, а також із тим, що обмеження свободи пересування СММ є порушенням і що на такі порушення необхідно швидко реагувати. Вони також дійшли згоди, що Спільний центр з контролю та координації повинен сприяти такому реагуванню та здійснювати загальну координацію робіт з розмінування. Однак збройні формування в окремих районах Донецької та Луганської областей часто відмовляють СММ у доступі до районів, прилеглих до непідконтрольних урядові ділянок кордону України (наприклад, див. нижче). Діяльність СММ у Донецькій та Луганській областях, як і раніше, залишалася обмеженою після того, як [23 квітня 2017 року поблизу Пришиба стався інцидент, який призвів до загибелі людини](#). Унаслідок цього спроможність Місії вести спостереження залишалася обмеженою.

Заборона доступу:

- 7 та 8 березня в Донецьку член збройних формувань відмовляв спостерігачам у доступі до звичайного спостережного пункту СММ на центральному залізничному вокзалі, посилаючись на «накази своїх командирів».
- 7 та 8 березня на блокпості на північ від н. п. Заїченко (непідконтрольний урядові, 93 км на південь від Донецька) озброєні члени збройних формувань відмовили патрулю СММ у проїзді в напрямку н. п. Пікузи (кол. Комінтернове; непідконтрольний урядові, 92 км на південь від Донецька) і н. п. Саханка (непідконтрольний урядові, 97 км на південь від Донецька), посилаючись на «роботи з розмінування в цьому районі» та «інженерні роботи». 7 березня спостерігачі бачили, як 5 цивільних автомобілів вільно проїжджали через блокпост в обох напрямках.
- 7 березня на блокпості на східній околиці н. п. Староласпа (непідконтрольний урядові, 51 км на південь від Донецька) член збройних формувань відмовив патрулю в проїзді, посилаючись на «проведення операцій» у цьому районі.
- 7 березня в пункті пропуску на кордоні в н. п. Ізварине (непідконтрольний урядові, 52 км на південний схід від Луганська) член збройних формувань сказав спостерігачам покинути цей район.
- 8 березня, коли патруль СММ перебував на блокпості на захід від н. п. Безіменне (непідконтрольний урядові, 100 км на південь від Донецька), до спостерігачів підійшов член збройних формувань і відмовив патрулю у проїзді в західному напрямку.
- 8 березня на блокпості в н. п. Новоазовськ (непідконтрольний урядові, 102 км на південний схід від Донецька) озброєний член збройних формувань відмовив патрулю СММ у проїзді, посилаючись на «проведення навчань».

Регулярні обмеження на ділянках розведення сил і засобів і через міни/невибухлі боєприпаси:

- Не здійснивши суцільного розмінування, вилучення невибухлих боєприпасів та усунення інших перешкод, сторони і далі відмовляли СММ у необмеженому доступі, а також у можливості пересуватися окремими дорогами, які раніше були визначені як важливі для здійснення Місією ефективного моніторингу та для пересування цивільних осіб.

Інші перешкоди:

- 6 березня під час польоту над ділянками між н. п. Костянтинівка (підконтрольний урядові, 60 км на північ від Донецька) та н. п. Щербинівка

(підконтрольний урядові, 44 км на північ від Донецька), між н. п. Суха Балка (підконтрольний урядові, 36 км на північ від Донецька) і н. п. Петрівське (непідконтрольний урядові, 41 км на південь від Донецька), а також між н. п. Алчевськ (непідконтрольний урядові, 40 км на захід від Луганська) і н. п. Лозівський (непідконтрольний урядові, 32 км на захід від Луганська) БПЛА СММ дальнього радіуса дії зазнавав впливу перешкод сигналу GPS. За оцінкою, це сталося, ймовірно, внаслідок глушіння¹¹.

- 7 березня у двох випадках, пролітаючи поблизу н. п. Лебединське (підконтрольний урядові, 99 км на південь від Донецька), БПЛА СММ малого радіуса дії зазнавав дії перешкод сигналу GPS (за оцінкою, ймовірно внаслідок глушіння)¹².
- 7 березня, пролітаючи над районами біля Лебединського, БПЛА СММ середнього радіуса дії втрачав сигнал обох модулів GPS (за оцінкою, внаслідок глушіння)¹³.

¹¹ Перешкоди сигналу могли створювати з будь-якого місця в радіусі кількох кілометрів від місцеположення БПЛА.

¹² Там само.

¹³ Там само.

Таблиця озброєння

Озброєння, розміщене з порушенням ліній відведення

Дата	К-ть одиниць озброєння	Вид озброєння	Місце	Джерело спостереження
Підконтрольні урядові райони				
07.03.2020	1	зенітний ракетний комплекс (9К33 «Оса»)	нерухомий, у житловому районі в н. п. Відродження (66 км на північний схід від Донецька)	патруль
Непідконтрольні урядові райони				
06.03.2020	2	міномет (2Б11 «Сани», 120 мм)	неподалік н. п. Весела Гора (16 км на північ від Луганська)	БПЛА малого радіуса дії
	3	реактивна система залпового вогню (БМ-21 «Град», 122 мм)	неподалік н. п. Покровка (36 км на схід від Донецька)	

Озброєння, розміщене за лініями відведення, але за межами виділених місць зберігання озброєння

Дата	К-ть одиниць озброєння	Вид озброєння	Місце	Джерело спостереження
Непідконтрольні урядові райони				
06.03.2020	9	танк (Т-64 — 4 од., Т-72 — 5 од.).	поблизу Покровки	БПЛА малого радіуса дії
	2	буксирувана гаубиця (Д-30 «Жаба», 122 мм)		

Таблиця ознак військової присутності та присутності військового типу в зоні безпеки¹⁴

Дата	К-ть	Тип	Місце	Джерело спостереження
Підконтрольні урядові райони				
05.03.2020	1	бойова машина піхоти (ймовірно БМП-1)	неподалік н. п. Лобачеве (17 км на північний захід від Луганська)	БПЛА малого радіуса дії
06.03.2020	1	бойова броньована машина (невстановленого типу)	неподалік н. п. Старогнатівка (51 км на південь від Донецька)	
07.03.2020	1	бронетранспортер (БТР-70)	неподалік н. п. Новобахмутівка (28 км на північ від Донецька)	патруль
	1	бойова машина піхоти (БМП-1)	у н. п. Луганське (59 км на північний схід від Донецька) та неподалік нього	
	2	бойова броньована машина (типу БТР)		
06.03.2020	3	бронетранспортер (ймовірно БТР-80)	неподалік н. п. Миронівка (64 км на північний схід від Донецька)	БПЛА дальнього радіуса дії
	2	ймовірно бойова броньована машина (невстановленого типу)	неподалік н. п. Пантелеймонівка (34 км на північ від Донецька)	
	5	бойова машина піхоти (БМП-1)	у житловому районі н. п. Невельське (18 км на північний захід від Донецька)	
	1	бронетранспортер (МТ-ЛБ)		
	1	броньована розвідувально-дозорна машина (БРДМ-2)		
1	бойова броньована машина (невстановленого типу)	неподалік житлового району в н. п. Мар'їнка (23 км на південний захід від Донецька)		
2	бойова машина піхоти (БМП-1)			

¹⁴ Згадана у цьому розділі техніка не підпадає під дію Мінських угод щодо відведення озброєння.

	1	броньована розвідувально-дозорна машина (БРМ-1К)	неподалік н. п. Березове (31 км на південний захід від Донецька)	
	1	бронетранспортер (ймовірно, МТ-ЛБ)	у житловому районі в н. п. Новотроїцьке (36 км на південний захід від Донецька)	
	1	бойова броньована машина (ймовірно, типу БМП)	неподалік н. п. Новогнатівка (40 км на південь від Донецька)	
	4	бойова броньована машина (БМП-2 — 3 од., 1 — типу БМП)	неподалік н. п. Кримське (42 км на північний захід від Луганська)	
	1	бойова броньована машина (невстановленого типу)		
	1	бойова машина піхоти (БМП-1)	неподалік н. п. Новотошківське (53 км на захід від Луганська)	
	1	траншейний екскаватор (ПЗМ-3)	неподалік житлового району в н. п. Золоте-4 (Родіна; 60 км на північний захід від Луганська)	
	2	бойова машина піхоти (ймовірно, БМП-1)	неподалік житлового району в н. п. Новоолександрівка (65 км на захід від Луганська)	
	1	броньована розвідувально-дозорна машина (БРДМ-2)	неподалік н. п. Диліївка (52 км на північ від Донецька)	
	8	бойова машина піхоти (БМП-1)		
07.03.2020	1	зенітна установка (ЗУ-23, 23 мм)	неподалік н. п. Муратове (51 км на північний захід від Луганська)	
08.03.2020	1	бронетранспортер (БТР-3)	неподалік житлового району в н. п. Кодема (57 км на північний схід від Донецька)	патруль
08.03.2020	1	бронетранспортер (БТР-3)	неподалік н. п. Степове (30 км на північний схід від Луганська)	
06.03.2020	1	зенітна самохідна установка (ЗСУ-23-4 «Шилка», 23 мм)	поблизу Старогнатівки	БПЛА малого радіуса дії
Непідконтрольні урядові райони				
05.03.2020	2	бойова машина піхоти (БМП-1)	неподалік н. п. Жовте (17 км на північний захід від Луганська)	БПЛА малого радіуса дії
	1	вантажівка великої вантажності з зенітною установкою (ЗУ-23, 23 мм) ймовірно, бойова броньована машина (невстановленого типу)		
06.03.2020	1	бойова машина піхоти (БМП-1)	у житловому районі в н. п. Новоласпа (50 км на південь від Донецька)	БПЛА малого радіуса дії
	2	бойова броньована машина (ймовірно, типу БМП)	неподалік н. п. Біла Кам'янка (51 км на південь від Донецька)	БПЛА СММ середнього радіуса дії
	1	бойова броньована машина (невстановленого типу)	неподалік н. п. Стила (34 км на південь від Донецька)	БПЛА дальнього радіуса дії
	2	бойова броньована машина (невстановленого типу)	неподалік від н. п. Довге (22 км на північний захід від Луганська)	
	1	бронетранспортер (МТ-ЛБ)	неподалік н. п. Пахалівка (40 км на захід від Луганська)	
	1	бойова броньована машина (типу БМП)	неподалік н. п. Сентянівка (кол. Фрунзе, 44 км на захід від Луганська)	
	1	бойова броньована машина (типу БМП)	неподалік н. п. Молодіжне (63 км на північний захід від Луганська)	
1	бойова броньована машина (невстановленого типу)	неподалік н. п. Молодіжне (63 км на північний захід від Луганська)		

Таблиця порушень режиму припинення вогню станом на 8 березня 2020 року¹⁵

Місце розміщення СММ	Місце події	Спосіб	К-ть	Спостереження	Опис	Озброєння	Дата, час
камера СММ у н. п. Авдіївка (підконтрольний уряду, 17 км на Пн від Донецька)	4–5 км на ПдСх	зафіксувала	1	вибух	невизначеного походження	Н/Д	06.03, 20:51
	2–4 км на СхПдСх	зафіксувала	6	снаряд	ПдЗх–ПнСх	Н/Д	06.03, 20:55
	2–4 км на СхПдСх	зафіксувала	1	вибух	невизначеного походження	Н/Д	06.03, 20:56
	2–4 км на ПдСх	зафіксувала	14	снаряд	Пн–Пд	Н/Д	06.03, 20:56
	4–5 км на ПдСх	зафіксувала	1	вибух	невизначеного походження, також зафіксований камерою на шахті «Октябрська»	Н/Д	06.03, 21:11
	4–6 км на ПдСх	зафіксувала	1	вибух	невизначеного походження	Н/Д	06.03, 21:15
	4–5 км на СхПдСх	зафіксувала	1	вибух	невизначеного походження	Н/Д	06.03, 21:27
	2–4 км на СхПдСх	зафіксувала	1	снаряд	Пн–Пд	Н/Д	06.03, 21:27
	2–4 км на СхПдСх	зафіксувала	4	снаряд	ПнПнСх–ПдПдЗх	Н/Д	06.03, 21:28
	2–4 км на Сх	зафіксувала	7	снаряд	ПдЗх–ПнСх	Н/Д	07.03, 00:05
камера СММ у н. п. Чермалик (підконтрольний уряду, 77 км на Пд від Донецька)	2–4 км на ПдСх	зафіксувала	2	снаряд	ПдЗх–ПнСх	Н/Д	06.03, 19:28
	2–4 км на ПдСх	зафіксувала	6	снаряд	ПдЗх–ПнСх	Н/Д	06.03, 19:35
	2–4 км на ПдСх	зафіксувала	3	снаряд	ПдЗх–ПнСх	Н/Д	06.03, 21:34
	2–4 км на ПдСх	зафіксувала	1	снаряд	ПдЗх–ПнСх	Н/Д	06.03, 21:45
	2–5 км на ПдПдСх	зафіксувала	1	снаряд	ЗхПдЗх–СхПнСх	Н/Д	06.03, 22:14
	2–4 км на ПдПдСх	зафіксувала	4	снаряд	ПдЗх–ПнСх	Н/Д	07.03, 02:57
камера СММ на Донецькій фільтрувальній станції (15 км на Пн від Донецька)	4–6 км на ПдПдЗх	зафіксувала	1	вибух	невизначеного походження	Н/Д	06.03, 20:52
	1–3 км на ПдПдЗх	зафіксувала	6	снаряд	СхПнСх–ЗхПдЗх	Н/Д	06.03, 20:56
	0,5–1 км на ПдПдЗх	зафіксувала	10	спалах дульного полум'я	СхПнСх–ЗхПдЗх	стрілецька зброя	06.03, 22:09
	0,5–1 км на ПдЗх	зафіксувала	1	спалах дульного полум'я	СхПнСх–ЗхПдЗх	стрілецька зброя	06.03, 22:10
	0,5–1 км на ПдЗх	зафіксувала	7	спалах дульного полум'я	СхПнСх–ЗхПдЗх	стрілецька зброя	06.03, 22:13
	0,5–1 км на ПдЗх	зафіксувала	1	спалах дульного полум'я	СхПнСх–ЗхПдЗх	стрілецька зброя	06.03, 22:14
	0,5–1 км на ПдЗх	зафіксувала	1	черга	СхПнСх–ЗхПдЗх (приблизно 7 пострілів)	стрілецька зброя	06.03, 22:18
	0,5–1 км на ПдЗх	зафіксувала	1	черга	СхПнСх–ЗхПдЗх (приблизно 5 пострілів)	стрілецька зброя	06.03, 22:53
	0,5–1 км на ПдЗх	зафіксувала	5	черга	СхПнСх–ЗхПдЗх (приблизно 10 пострілів у кожній)	стрілецька зброя	06.03, 22:55
	0,5–1 км на ПдЗх	зафіксувала	2	черга	СхПнСх–ЗхПдЗх (приблизно 10 пострілів у кожній)	стрілецька зброя	06.03, 22:56

¹⁵ У таблиці вказані лише порушення режиму припинення вогню, зафіксовані безпосередньо патрулями Місії або камерами СММ, а також ті випадки, які Місія оцінює як навчання з бойовою стрільбою, контрольовані вибухи і т.д. Зазначені деталі, а саме: відстань, напрямок, тип зброї і т. д., базуються на оцінках, зроблених спостерігачами на місцях і фахівцями з технічного моніторингу, і необов'язково завжди є точними. Напис «невідомо» (Н/Д) означає, що СММ не змогла підтвердити таку інформацію у зв'язку з відстанню, погодними умовами, технічними обмеженнями та/або з інших причин. Одні і ті ж самі, за оцінкою СММ, порушення режиму припинення вогню, зафіксовані паралельно декількома патрулями/камерами, відображаються в таблиці лише один раз.

Місце розміщення СММ	Місце події	Спосіб	К-ть	Спостереження	Опис	Озброєння	Дата, час
	0,5–1 км на ПдЗх	зафіксувала	1	черга	СхПнСх–3хПдЗх (приблизно 9 пострілів)	стрілецька зброя	06.03, 22:57
	0,5–1 км на ПдЗх	зафіксувала	2	спалах дульного полум'я		стрілецька зброя	07.03, 01:09
	0,5–1 км на ПдЗх	зафіксувала	2	спалах дульного полум'я		стрілецька зброя	07.03, 01:10
	0,5–1 км на ПдЗх	зафіксувала	5	черга	ПнСх–ПдЗх (приблизно 5 пострілів у кожній)	стрілецька зброя	07.03, 01:23
	0,5–1 км на ПдЗх	зафіксувала	12	черга	ПнСх–ПдЗх (приблизно 4 постріли у кожній)	стрілецька зброя	07.03, 01:24
	0,5–1 км на ПдЗх	зафіксувала	8	черга	ПнСх–ПдЗх (приблизно 5 пострілів у кожній)	стрілецька зброя	07.03, 01:25
	0,5–1 км на ПдЗх	зафіксувала	10	черга	ПнСх–ПдЗх (приблизно 10 пострілів у кожній)	стрілецька зброя	07.03, 01:26
	0,5–1 км на ПдЗх	зафіксувала	10	черга	ПнСх–ПдЗх (приблизно 4 постріли у кожній)	стрілецька зброя	07.03, 01:27
	0,5–1 км на ПдЗх	зафіксувала	9	черга	ПнСх–ПдЗх (приблизно 3 постріли у кожній)	стрілецька зброя	07.03, 01:28
	0,5–1 км на ПдЗх	зафіксувала	10	черга	ПнСх–ПдЗх (приблизно 3 постріли у кожній)	стрілецька зброя	07.03, 01:29
	0,5–1 км на ПдЗх	зафіксувала	5	черга	ПнСх–ПдЗх (приблизно 3 постріли у кожній)	стрілецька зброя	07.03, 01:30
	0,5–1 км на ПдЗх	зафіксувала	5	черга	ПнСх–ПдЗх (приблизно 3 постріли у кожній)	стрілецька зброя	07.03, 01:31
	0,5–1 км на ПдЗх	зафіксувала	2	черга	ПнСх–ПдЗх (приблизно 5 пострілів у кожній)	стрілецька зброя	07.03, 01:32
	0,5–1 км на ПдЗх	зафіксувала	1	черга	ПнСх–ПдЗх (приблизно 10 пострілів у кожній)	стрілецька зброя	07.03, 03:50
	0,5–1 км на ПдЗх	зафіксувала	6	черга	СхПнСх–3хПдЗх (приблизно 3 постріли в кожній)	стрілецька зброя	07.03, 03:51
	0,5–1 км на ПдЗх	зафіксувала	1	черга	СхПнСх–3хПдЗх (приблизно 9 пострілів)	стрілецька зброя	07.03, 03:52
	0,5–1 км на ПдЗх	зафіксувала	3	черга	СхПнСх–3хПдЗх (приблизно 3 постріли в кожній)	стрілецька зброя	07.03, 03:53
	0,5–1,5 км на ПдПдЗх	зафіксувала	3	снаряд	3хПнЗх–СхПдСх	Н/Д	07.03, 18:33
	0,5–1,5 км на ПдПдСх	зафіксувала	1	вибух	невизначеного походження	Н/Д	07.03, 18:33
	0,5–1,5 км на Пд	зафіксувала	2	вибух	невизначеного походження	Н/Д	07.03, 18:34
	0,5–1,5 км на Пд	зафіксувала	1	снаряд	ПдЗх–ПнСх	Н/Д	07.03, 18:34
камера СММ на КПВВ у н. п. Гнутове (підконтрольний уряду, 84 км на Пд від Донецька)	4–6 км на СхПнСх	зафіксувала	1	вибух	невизначеного походження	Н/Д	06.03, 23:07
	4–6 км на ПдСх	зафіксувала	1	спалах дульного полум'я		Н/Д	07.03, 00:24
камера СММ на КПВВ у н. п. Майорськ (підконтрольний уряду, 45 км на ПнСх від Донецька)	1–3 км на СхПнСх	зафіксувала	1	вибух	невизначеного походження	Н/Д	06.03, 19:34
	2–5 км на ПнПнСх	зафіксувала	7	снаряд	Пн–Пд	Н/Д	06.03, 23:00
	2–5 км на СхПнСх	зафіксувала	2	вибух	розрив	Н/Д	06.03, 23:00
	3–6 км на ПнПнСх	зафіксувала	13	снаряд	Пн–Пд	Н/Д	06.03, 23:01
	2–5 км на СхПнСх	зафіксувала	3	вибух	розрив	Н/Д	06.03, 23:01
	2–5 км на СхПдСх	зафіксувала	1	снаряд	Пн–Пд	Н/Д	07.03, 01:55

Місце розміщення СММ	Місце події	Спосіб	К-ть	Спостереження	Опис	Озброєння	Дата, час
камера СММ на КПВВ у н. п. Мар'їнка (підконтрольний уряду, 23 км на ПдЗх від Донецька)	2–5 км на Сх	зафіксувала	1	вибух	невизначеного походження	Н/Д	07.03, 18:41
	2–5 км на Сх	зафіксувала	1	вибух	невизначеного походження	Н/Д	07.03, 18:54
	2–4 км на Пн	зафіксувала	1	снаряд	Зх–Сх	Н/Д	06.03, 21:21
	2–4 км на Пн	зафіксувала	19	снаряд	Зх–Сх	Н/Д	06.03, 21:24
	2–4 км на Пн	зафіксувала	22	снаряд	Зх–Сх	Н/Д	06.03, 21:25
	2–4 км на Пн	зафіксувала	3	снаряд	Зх–Сх	Н/Д	06.03, 21:26
	2–4 км на ПнПнСх	зафіксувала	3	снаряд	ПдСх–ПнЗх	Н/Д	06.03, 21:28
	2–4 км на Пн	зафіксувала	15	снаряд	ПдЗх–ПнСх	Н/Д	06.03, 21:31
	2–4 км на Пн	зафіксувала	1	снаряд	Зх–Сх	Н/Д	06.03, 21:31
	2–4 км на ПнПнСх	зафіксувала	1	снаряд	Сх–Зх	Н/Д	06.03, 21:51
	2–4 км на ПнПнСх	зафіксувала	1	вибух	невизначеного походження	Н/Д	06.03, 21:51
	2–4 км на ПнПнСх	зафіксувала	3	снаряд	Сх–Зх	Н/Д	06.03, 21:52
	2–4 км на ПнПнСх	зафіксувала	1	вибух	невизначеного походження	Н/Д	06.03, 21:54
	2–4 км на ПнПнСх	зафіксувала	3	снаряд	Сх–Зх	Н/Д	06.03, 21:54
	2–4 км на ПнПнСх	зафіксувала	4	снаряд	Сх–Зх	Н/Д	06.03, 21:55
2–4 км на ПнПнСх	зафіксувала	1	снаряд	Сх–Зх	Н/Д	07.03, 00:05	
камера СММ у н. п. Петрівське (непідконтрольний уряду, 41 км на Пд від Донецька)	0,3–0,8 км на ПдЗх	зафіксувала	1	снаряд	Сх–Зх (за оцінкою, у межах ділянки розведення)	Н/Д	04.03, 23:03
	0,1–0,2 км на ПдЗх	зафіксувала	1	снаряд	СхПдСх–ЗхПнЗх (за оцінкою, за межами ділянки розведення)	Н/Д	04.03, 23:03
	0,3–0,8 км на ПдЗх	зафіксувала	1	снаряд	Сх–Зх (за оцінкою, у межах ділянки розведення)	Н/Д	05.03, 01:00
	0,1–0,2 км на ПдЗх	зафіксувала	2	снаряд	СхПдСх–ЗхПнЗх (за оцінкою, за межами ділянки розведення)	Н/Д	05.03, 01:00
	0,4–0,6 км на ПдПдЗх	зафіксувала	2	вибух	невизначеного походження за оцінкою, за межами ділянки розведення	Н/Д	05.03, 04:50
	0,5–2 км на ЗхПдЗх	зафіксувала	1	снаряд	ПнСх–ПдЗх (за оцінкою, у межах ділянки розведення)	Н/Д	05.03, 20:02
	0,5–2 км на ПдПдЗх	зафіксувала	4	снаряд	СхПдСх–ЗхПнЗх (за оцінкою, у межах ділянки розведення)	Н/Д	05.03, 20:13
	0,5–2 км на ПдПдЗх	зафіксувала	3	снаряд	СхПдСх–ЗхПнЗх (за оцінкою, у межах ділянки розведення)	Н/Д	05.03, 20:23
	0,5–2 км на ПдПдЗх	зафіксувала	6	снаряд	ПдСх–ПнЗх (за оцінкою, в межах ділянки розведення)	Н/Д	05.03, 21:34
	0,5–2 км на ПдПдЗх	зафіксувала	2	снаряд	ПдСх–ПнЗх (за оцінкою, в межах ділянки розведення)	Н/Д	06.03, 00:07
	0,5–2 км на ПдПдЗх	зафіксувала	2	снаряд	ПдСх–ПнЗх (за оцінкою, в межах ділянки розведення)	Н/Д	06.03, 00:21
	0,5–2 км на ЗхПдЗх	зафіксувала	1	снаряд	ПнЗх–ПдСх (за оцінкою, у межах ділянки розведення)	Н/Д	06.03, 01:56
камера СММ за 1 км на ПдЗх від н. п. Широкине (підконтрольний уряду, 100 км на Пд від Донецька)	2–5 км на Пн	зафіксувала	3	снаряд	Сх–Зх	Н/Д	06.03, 19:20
	2–5 км на Пн	зафіксувала	1	снаряд	Сх–Зх	Н/Д	06.03, 19:30
	2–5 км на Пн	зафіксувала	1	снаряд	Сх–Зх	Н/Д	06.03, 19:33
	2–5 км на Пн	зафіксувала	1	снаряд	Сх–Зх	Н/Д	06.03, 19:34
	4–6 км на ПнПнСх	зафіксувала	1	вибух	невизначеного походження	Н/Д	06.03, 20:25
	4–6 км на ПнПнСх	зафіксувала	1	снаряд	ПнПнСх–ПдПдЗх	Н/Д	06.03, 20:26
	4–6 км на Пн	зафіксувала	1	вибух	невизначеного походження	Н/Д	06.03, 20:26
	4–6 км на ПнПнСх	зафіксувала	2	снаряд	ПнПнСх–ПдПдЗх	Н/Д	06.03, 20:29

Місце розміщення СММ	Місце події	Спосіб	К-ть	Спостереження	Опис	Озброєння	Дата, час
	4–6 км на ПнПнСх	зафіксувала	1	снаряд	ПнПнСх–ПдПдЗх	Н/Д	06.03, 20:29
	4–6 км на ПнПнСх	зафіксувала	1	черга	ПнПнСх–ПдПдЗх (приблизно 20 пострілів)	Н/Д	06.03, 20:30
	3–5 км на Пн	зафіксувала	3	вибух	невизначеного походження	Н/Д	06.03, 20:34
	3–5 км на Пн	зафіксувала	1	вибух	невизначеного походження	Н/Д	06.03, 20:39
	3–5 км на Пн	зафіксувала	1	снаряд	Сх–Зх	Н/Д	06.03, 20:39
	3–5 км на Пн	зафіксувала	2	вибух	невизначеного походження	Н/Д	06.03, 20:40
	3–5 км на Пн	зафіксувала	1	снаряд	Зх–Сх	Н/Д	06.03, 20:40
	3–5 км на Пн	зафіксувала	1	вибух	невизначеного походження	Н/Д	06.03, 20:48
	3–5 км на Пн	зафіксувала	2	снаряд	Сх–Зх	Н/Д	06.03, 20:53
	3–5 км на Пн	зафіксувала	3	снаряд	Сх–Зх	Н/Д	06.03, 20:54
	3–5 км на Пн	зафіксувала	4	снаряд	Сх–Зх	Н/Д	06.03, 20:56
	3–5 км на Пн	зафіксувала	1	вибух	невизначеного походження	Н/Д	06.03, 21:01
	3–5 км на Пн	зафіксувала	1	снаряд	Сх–Зх	Н/Д	06.03, 21:02
	3–5 км на Пн	зафіксувала	3	снаряд	Сх–Зх	Н/Д	06.03, 21:36
	3–5 км на Пн	зафіксувала	2	снаряд	Сх–Зх	Н/Д	06.03, 21:39
	3–5 км на Пн	зафіксувала	3	снаряд	ПдСх–ПнЗх	Н/Д	06.03, 22:35
	3–5 км на Пн	зафіксувала	2	снаряд	ПдСх–ПнЗх	Н/Д	06.03, 22:36
	3–5 км на Пн	зафіксувала	2	снаряд	ПдСх–ПнЗх	Н/Д	06.03, 22:37
	3–5 км на Пн	зафіксувала	2	снаряд	ПдСх–ПнЗх	Н/Д	06.03, 22:39
	3–5 км на Пн	зафіксувала	1	снаряд	ПдПдЗх–ПнПнСх	Н/Д	06.03, 22:39
	3–5 км на Пн	зафіксувала	4	снаряд	Сх–Зх	Н/Д	06.03, 22:55
	4–6 км на Пн	зафіксувала	5	снаряд	Сх–Зх	Н/Д	06.03, 23:05
	3–5 км на Пн	зафіксувала	1	снаряд	Сх–Зх	Н/Д	06.03, 23:07
	3–5 км на Пн	зафіксувала	1	снаряд	Сх–Зх	Н/Д	06.03, 23:08
	3–5 км на Пн	зафіксувала	численні	снаряд	Сх–Зх	Н/Д	06.03, 23:08
	3–5 км на Пн	зафіксувала	12	снаряд	ПдСх–ПнЗх	Н/Д	06.03, 23:09
	3–5 км на Пн	зафіксувала	11	снаряд	Сх–Зх	Н/Д	06.03, 23:11
	3–5 км на ПнПнСх	зафіксувала	2	снаряд	Зх–Сх	Н/Д	06.03, 23:17
	3–5 км на ПнПнСх	зафіксувала	1	снаряд	Зх–Сх	Н/Д	06.03, 23:19
	3–5 км на Пн	зафіксувала	4	снаряд	Сх–Зх	Н/Д	06.03, 23:58
	3–5 км на ПнПнСх	зафіксувала	2	снаряд	Сх–Зх	Н/Д	07.03, 00:08
	3–5 км на Пн	зафіксувала	3	снаряд	Сх–Зх	Н/Д	07.03, 00:30
3–5 км на Пн	зафіксувала	8	снаряд	Пд–Пн	Н/Д	07.03, 01:47	
3–5 км на Пн	зафіксувала	19	снаряд	Пд–Пн	Н/Д	07.03, 01:48	
3–5 км на Пн	зафіксувала	2	снаряд	Сх–Зх	Н/Д	07.03, 02:48	
приблизно за 700 км на ЗхПдЗх від залізничного вокзалу у н. п. Ясинувата (непідконтрольний уряду, 16 км на ПнСх від Донецька)	5 км на ЗхПдЗх	чули	2	вибух	невизначеного походження (в радіусі 5 км від ДФС)	Н/Д	07.03, 11:50
	5 км на ЗхПдЗх	чули	2	вибух	невизначеного походження (в радіусі 5 км від ДФС)	Н/Д	07.03, 12:00
н. п. Старомихайлівка (непідконтрольний уряду, 15 км на Зх від Донецька)	2–3 км на ЗхПнЗх	чули	1	вибух	невизначеного походження	Н/Д	07.03, 09:36
	2–4 км на Зх	чули	1	вибух	невизначеного походження	Н/Д	07.03, 10:19
центр Донецька (непідконтрольний уряду)	10 км на ЗхПдЗх	чули	1	вибух	невизначеного походження	Н/Д	07.03, 09:38
	7–8 км на ПнСх	чули	2	вибух	невизначеного походження	Н/Д	07.03, 10:43
приблизно за 1,7 км на ПнПнСх від Донецького залізничного вокзалу (непідконтрольний уряду,	2–4 км на Зх	чули	7	черга		великокаліберний кулемет	07.03, 10:42
	2–4 км на Зх	чули	2	вибух	невизначеного походження	Н/Д	07.03, 10:42

Місце розміщення СММ	Місце події	Спосіб	К-ть	Спостереження	Опис	Озброєння	Дата, час
6 км на ПнЗх від центру Донецька)							
приблизно за 3 км на ЗхПдЗх від центрального залізничного вокзалу Донецька (непідконтрольний уряду, 6 км на ПнЗх від Донецька)	2–4 км на ПнЗх	чули	4	вибух	невизначеного походження	Н/Д	07.03, 11:42
приблизно за 2,1 км на ЗхПнЗх від н. п. Піски (підконтрольний уряду, 12 км на ПнЗх від Донецька)	1 км на ПдСх	чули	1	постріл		стрілецька зброя	07.03, 09:48
	1 км на ПдСх	чули	1	черга		стрілецька зброя	07.03, 09:48
приблизно за 1,8 км від н. п. Петрівське (непідконтрольний урядові, 41 км на Пд від Донецька)	2–3 км на ПдПдСх	чули	7	постріл	за оцінкою, за межами ДРЗ	стрілецька зброя	07.03, 10:33–10:38
	2–3 км на ПдПдСх	чули	3	постріл	за оцінкою, за межами ДРЗ	стрілецька зброя	07.03, 12:03
н. п. Заїченко (непідконтрольний уряду, 93 км на Пд від Донецька)	2–3 км на Зх	чули	3	постріл		стрілецька зброя	07.03, 12:10–12:13
н. п. Світлодарськ (підконтрольний уряду, 57 км на ПнСх від Донецька)	3–6 км на Пд	чули	1	вибух	невизначеного походження	Н/Д	06.03, 18:42
	3–6 км на Пд	чули	4	постріл		стрілецька зброя	06.03, 19:12
	3–6 км на Пд	чули	2	постріл		стрілецька зброя	06.03, 19:16
	3–6 км на Зх	чули	4	постріл		стрілецька зброя	06.03, 19:23
	3–6 км на ПдСх	чули	8	постріл		стрілецька зброя	06.03, 19:24
	3–6 км на ПдЗх	чули	11	черга		стрілецька зброя	06.03, 19:32
	3–6 км на ПдЗх	чули	3	вибух	невизначеного походження	Н/Д	06.03, 19:33
	3–6 км на ПдЗх	чули	1	вибух	невизначеного походження	Н/Д	06.03, 20:24
	3–6 км на ПдЗх	чули	3	черга		стрілецька зброя	06.03, 20:24
	3–6 км на ПдЗх	чули	4	вибух	невизначеного походження	Н/Д	06.03, 21:29
	2–5 км на ПдПдЗх	чули	2	постріл		стрілецька зброя	06.03, 21:36
	3–6 км на ПдЗх	чули	4	постріл		стрілецька зброя	06.03, 21:41
	3–5 км на ПдЗх	чули	1	вибух	невизначеного походження	Н/Д	06.03, 21:56
	3–5 км на ПдСх	чули	7	черга		великокаліберний кулемет	06.03, 22:05
	3–6 км на ПдСх	чули	3	вибух	невизначеного походження	Н/Д	06.03, 22:46–22:48
	3–6 км на ПдСх	чули	3	вибух	невизначеного походження	Н/Д	06.03, 23:21–23:26
	4–8 км на Зх	чули	40	постріл і черга	невизначеного походження	стрілецька зброя	07.03, 06:11–06:20
	4–8 км на Зх	чули	10	вибух	невизначеного походження	Н/Д	07.03, 06:11–06:20
	3–5 км на ПдСх	чули	3	вибух	невизначеного походження	Н/Д	07.03, 09:11–09:14
	3–5 км на ПдСх	чули	3	вибух	невизначеного походження	Н/Д	07.03, 09:16–09:18
3–6 км на ПдЗх	чули	4	вибух	невизначеного походження	Н/Д	07.03, 09:35–09:36	
3–5 км на ПдСх	чули	5	вибух	невизначеного походження	Н/Д	07.03, 14:07–14:08	
3–5 км на ПдСх	чули	8	вибух	невизначеного походження	Н/Д	07.03, 14:09–14:13	

Місце розміщення СММ	Місце події	Спосіб	К-ть	Спостереження	Опис	Озброєння	Дата, час
	3–5 км на ПдСх	чули	5	вибух	невизначеного походження	Н/Д	07.03, 14:21–14:25
	3–5 км на ПдСх	чули	5	вибух	невизначеного походження	Н/Д	07.03, 17:10–17:13
н. п. Горлівка (непідконтрольний уряду, 39 км на ПнСх від Донецька)	4–6 км на Зх	чули	4	вибух	невизначеного походження	Н/Д	06.03, 20:50–20:52
	4–6 км на Зх	чули	2	вибух	невизначеного походження	Н/Д	06.03, 20:55
	4–5 км на Зх	чули	8	черга		великокаліберний кулемет	06.03, 20:55–20:56
	4–6 км на Зх	чули	1	вибух	невизначеного походження	Н/Д	06.03, 23:01
приблизно за 2,5 км на ПдПдСх від н. п. Новгородське (підконтрольний уряду, 35 км на Пн від Донецька)	1–3 км на ПдЗх	чули	1	вибух	невизначеного походження	Н/Д	07.03, 11:47
камера СММ у н. п. Кряківка (підконтрольний уряду, 38 км на ПнЗх від Луганська)	2–4 км на ПдПдЗх	зафіксувала	10	снаряд	ЗхПнЗх–СхПдСх	Н/Д	07.03, 18:13
	2–4 км на ПдПдЗх	зафіксувала	15	снаряд	ЗхПнЗх–СхПдСх	Н/Д	07.03, 18:14
	2–4 км на ПдПдЗх	зафіксувала	8	снаряд	ЗхПнЗх–СхПдСх	Н/Д	07.03, 18:15
	2–4 км на ПдПдЗх	зафіксувала	1	вибух	невизначеного походження	Н/Д	07.03, 18:28
	2–4 км на ПдПдЗх	зафіксувала	6	снаряд	ЗхПнЗх–СхПдСх	Н/Д	07.03, 18:29
	2–4 км на ПдПдЗх	зафіксувала	6	снаряд	ЗхПнЗх–СхПдСх	Н/Д	07.03, 18:30
	2–4 км на ПдПдЗх	зафіксувала	5	снаряд	ЗхПнЗх–СхПдСх	Н/Д	07.03, 18:31
	2–4 км на ПдПдЗх	зафіксувала	8	снаряд	ЗхПнЗх–СхПдСх	Н/Д	07.03, 18:32
	2–4 км на ПдПдЗх	зафіксувала	3	снаряд	ЗхПнЗх–СхПдСх	Н/Д	07.03, 18:33
	2–4 км на Пд	зафіксувала	1	Освітлювальна ракета	випущена вгору	Н/Д	07.03, 18:34
	2–4 км на ПдПдЗх	зафіксувала	1	снаряд	ЗхПнЗх–СхПдСх	Н/Д	07.03, 18:49
	2–4 км на ПдЗх	зафіксувала	1	вибух	невизначеного походження	Н/Д	06.03, 19:23
камера СММ у н. п. Золоте (підконтрольний уряду, 60 км на Зх від Луганська)	4–6 км на Сх	зафіксувала	2	снаряд	Пн–Пд (за оцінкою, за межами ділянки розведення сил і засобів)	Н/Д	07.03, 05:16
	2–3 км на СхПдСх	зафіксувала	1	освітлювальна ракета	випущена вгору (за оцінкою, за межами ділянки розведення)	Н/Д	07.03, 18:34
північна околиця н. п. Попасна (підконтрольний уряду, 69 км на Зх від Луганська)	5–10 км на ПдПдСх	чули	5	вибух	невизначеного походження	Н/Д	07.03, 03:15–03:20
південна околиця н. п. Попасна (підконтрольний уряду, 69 км на Зх від Луганська)	6–10 км Пд	чули	13	вибух	невизначеного походження	Н/Д	07.03, 14:05–14:15
н. п. Золоте (підконтрольний уряду, 60 км на Зх від Луганська)	2–4 км на СхПнСх	чули	3	вибух	невизначеного походження	Н/Д	07.03, 08:45–08:55
	2–4 км на СхПнСх	чули	6	черга		великокаліберний кулемет	07.03, 08:45–08:55
н. п. Трьохізбенка (підконтрольний уряду, 32 км на ПнЗх від Луганська)	8–10 км на ЗхПдЗх	чули	1	вибух	невизначеного походження	Н/Д	07.03, 10:37–10:45
за 2 км на СхПнСх від н. п. Молодіжне (непідконтрольний уряду,	7–9 км на ПдПдЗх	чули	1	вибух	невизначеного походження	Н/Д	07.03, 14:19–14:26
	4–6 км на ПдПдЗх	чули	1	вибух	невизначеного походження	Н/Д	07.03, 14:19–14:26

Місце розміщення СММ	Місце події	Спосіб	К-ть	Спостереження	Опис	Озброєння	Дата, час
63 км на ПнЗх від Луганська)							
за 1,5 км на ПдЗх від н. п. Молодіжне (непідконтрольний уряду, 63 км на ПнЗх від Луганська)	3–4 км на ЗхПдЗх	чули	2	вибух	невизначеного походження	Н/Д	07.03, 14:47–14:53
	2–3 км на ПдЗх	чули	2	вибух	невизначеного походження	Н/Д	07.03, 14:47–14:53
камера СММ у н. п. Чермалик (підконтрольний уряду, 77 км на Пд від Донецька)	2–5 км на ПдПдСх	зафіксувала	1	снаряд	Сх–Зх	Н/Д	07.03, 19:30
	3–5 км на ПдПдСх	зафіксувала	1	снаряд	ЗхПдЗх–СхПнСх	Н/Д	07.03, 20:17
камера СММ на Донецькій фільтрувальній станції (15 км на Пн від Донецька)	0,5–1,5 км на ПдПдСх	зафіксувала	1	вибух	невизначеного походження	Н/Д	07.03, 19:12
	0,5–1,5 км на Пд	зафіксувала	1	вибух	невизначеного походження	Н/Д	07.03, 19:12
	0,5–1,5 км на Пд	зафіксувала	1	вибух	невизначеного походження	Н/Д	07.03, 19:30
камера СММ на КПВВ у н. п. Гнутове (підконтрольний уряду, 84 км на Пд від Донецька)	2–5 км на СхПдСх	зафіксувала	3	снаряд	випущена вгору	Н/Д	07.03, 22:10
	2–5 км на СхПдСх	зафіксувала	2	снаряд	випущена вгору	Н/Д	07.03, 22:24
	2–5 км на СхПдСх	зафіксувала	3	снаряд	Пн–Пд	Н/Д	08.03, 02:09
камера СММ у н. п. Красногорівка (підконтрольний уряду, 21 км на Зх від Донецька)	4–6 км на ПдСх	зафіксувала	1	вибух	невизначеного походження	Н/Д	07.03, 19:06
	4–6 км на ПдСх	зафіксувала	1	вибух	невизначеного походження	Н/Д	07.03, 19:14
камера СММ на КПВВ у н. п. Майорськ (підконтрольний уряду, 45 км на ПнСх від Донецька)	2–5 км на СхПдСх	зафіксувала	1	вибух	невизначеного походження	Н/Д	07.03, 19:16
	4–5 км на Сх	зафіксувала		вибух	невизначеного походження (численні)	Н/Д	07.03, 20:16
	4–5 км на Сх	зафіксувала	1	вибух	невизначеного походження	Н/Д	07.03, 20:17
	4–5 км на Сх	зафіксувала	1	вибух	невизначеного походження	Н/Д	07.03, 20:18
	4–5 км на Сх	зафіксувала	1	вибух	невизначеного походження	Н/Д	07.03, 20:18
	4–5 км на Сх	зафіксувала	1	вибух	невизначеного походження	Н/Д	07.03, 20:19
	4–5 км на Сх	зафіксувала	1	вибух	невизначеного походження	Н/Д	07.03, 20:22
	4–5 км на Сх	зафіксувала	1	вибух	невизначеного походження	Н/Д	07.03, 20:25
	4–5 км на Сх	зафіксувала	1	вибух	невизначеного походження	Н/Д	07.03, 20:26
	4–5 км на Сх	зафіксувала	1	вибух	невизначеного походження	Н/Д	07.03, 20:27
	4–5 км на Сх	зафіксувала	1	вибух	невизначеного походження	Н/Д	07.03, 20:29
	4–5 км на Сх	зафіксувала	1	вибух	невизначеного походження	Н/Д	07.03, 20:31
	4–5 км на Сх	зафіксувала	1	вибух	невизначеного походження	Н/Д	07.03, 20:32
	камера СММ на шахті «Октябрська» (непідконтрольний уряду, 9 км на ПнЗх від центру Донецька)	2–6 км на ПнПнСх	зафіксувала	1	вибух	невизначеного походження	Н/Д
2–6 км на ПнПнСх		зафіксувала	1	вибух	невизначеного походження	Н/Д	07.03, 20:18
камера СММ за 1 км на ПдЗх від н. п. Широкине (підконтрольний уряду, 100 км на Пд від Донецька)	2–5 км на Пн	зафіксувала	6	снаряд	Сх–Зх	Н/Д	07.03, 20:15
	2–5 км на Пн	зафіксувала	1	спалах дульного полум'я		Н/Д	07.03, 20:16
	2–5 км на Пн	зафіксувала	1	снаряд	Сх–Зх	Н/Д	07.03, 20:16
	2–6 км на Пн	зафіксувала	1	спалах дульного полум'я		Н/Д	07.03, 20:17
	2–6 км на Пн	зафіксувала	1	снаряд	СхПнСх–ЗхПдЗх	Н/Д	07.03, 20:17
	2–5 км на Пн	зафіксувала	1	спалах дульного полум'я		Н/Д	07.03, 20:48

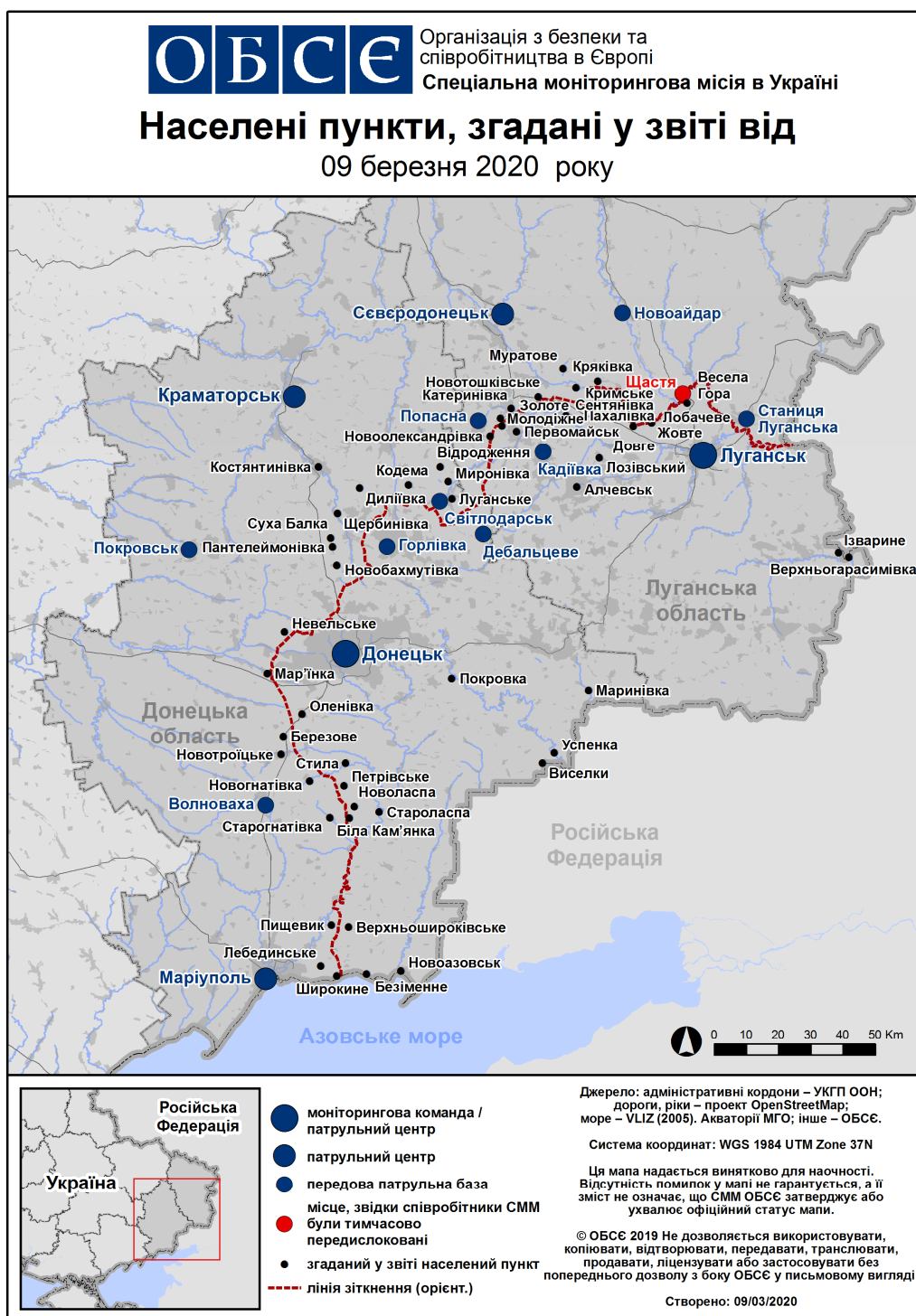
Місце розміщення СММ	Місце події	Спосіб	К-ть	Спостереження	Опис	Озброєння	Дата, час
	2–5 км на Пн	зафіксувала	1	снаряд	ПнПнЗх–ПдПдСх	Н/Д	07.03, 20:48
	2–5 км на Пн	зафіксувала	1	вибух	розрив снаряда, після попередньої події	Н/Д	07.03, 20:48
	2–6 км на Пн	зафіксувала	4	снаряд	СхПнСх–ЗхПдЗх	Н/Д	07.03, 20:50
	2–5 км на Пн	зафіксувала	1	вибух	невизначеного походження	Н/Д	07.03, 20:50
	2–6 км на Пн	зафіксувала	1	вибух	невизначеного походження	Н/Д	07.03, 20:56
	2–5 км на Пн	зафіксувала	численні	спалах дульного полум'я		Н/Д	07.03, 21:04
	2–5 км на Пн	зафіксувала	6	снаряд	Сх–Зх	Н/Д	07.03, 21:04
	2–5 км на Пн	зафіксувала	3	снаряд	Сх–Зх	Н/Д	07.03, 21:15
	2–6 км на Пн	зафіксувала	2	снаряд	СхПнСх–ЗхПдЗх	Н/Д	07.03, 21:16
	2–6 км на Пн	зафіксувала	3	снаряд	СхПнСх–ЗхПдЗх	Н/Д	07.03, 21:23
	2–5 км на Пн	зафіксувала	2	снаряд	Сх–Зх	Н/Д	07.03, 22:04
	2–5 км на Пн	зафіксувала	4	снаряд	СхПдСх–ЗхПнЗх	Н/Д	07.03, 22:04
	2–5 км на ПнПнСх	зафіксувала	2	снаряд	випущена вгору	Н/Д	07.03, 22:10
	2–5 км на ПнПнСх	зафіксувала	1	снаряд	випущена вгору	Н/Д	07.03, 22:24
	2–5 км на ПнПнСх	зафіксувала	3	снаряд	Сх–Зх	Н/Д	08.03, 00:48
	2–5 км на ПнПнСх	зафіксувала	1	снаряд	Сх–Зх	Н/Д	08.03, 00:49
	2–5 км на ПнПнСх	зафіксувала	2	снаряд	Сх–Зх	Н/Д	08.03, 00:50
	2–5 км на ПнПнСх	зафіксувала	4	снаряд	Сх–Зх	Н/Д	08.03, 00:51
	2–5 км на ПнПнСх	зафіксувала	3	снаряд	Сх–Зх	Н/Д	08.03, 00:52
	2–5 км на ПнПнСх	зафіксувала	1	снаряд	Зх–Сх	Н/Д	08.03, 01:08
	2–5 км на ПнПнСх	зафіксувала	1	вибух	невизначеного походження	Н/Д	08.03, 02:52
	4–6 км на Пн	зафіксувала	1	освітлювальна ракета	випущена вгору	Н/Д	08.03, 03:10
	2–5 км на ПнПнСх	зафіксувала	1	освітлювальна ракета	випущена вгору	Н/Д	08.03, 04:07
	4–7 км на Пн	зафіксувала	5	снаряд	Сх–Зх	Н/Д	08.03, 18:17
	4–7 км на Пн	зафіксувала	2	снаряд	Сх–Зх	Н/Д	08.03, 18:27
	4–7 км на Пн	зафіксувала	1	снаряд	ПдПдСх–ПнПнЗх	Н/Д	08.03, 18:28
	4–7 км на Пн	зафіксувала	3	снаряд	Сх–Зх	Н/Д	08.03, 18:29
	4–7 км на Пн	зафіксувала	2	снаряд	Сх–Зх	Н/Д	08.03, 18:30
камера СММ у н. п. Світлодарськ (підконтрольний уряду, 57 км на ПнСх від Донецька)	2–3 км на Сх	зафіксувала	1	вибух	вибух у повітрі	Н/Д	07.03, 21:09
	2–3 км на Сх	зафіксувала	1	освітлювальна ракета	випущена вгору	Н/Д	07.03, 21:09
приблизно за 2,7 км на Пд від н. п. Логвинове (непідконтрольний уряду, 59 км на ПнСх від Донецька)	2 км на ПнПнЗх	чули	29	черга		великокаліберний кулемет	08.03, 08:34
ПдСх частина н. п. Авдіївка (підконтрольний уряду, 17 км на Пн від Донецька)	1 км на ПдСх	чули	1	черга	в радіусі 5 км від ДФС	стрілецька зброя	08.03, 10:10
н. п. Мар'їнка (підконтрольний уряду, 23 км на ПдЗх від Донецька)	2–3 км на ПнСх	чули	1	вибух	невизначеного походження	Н/Д	08.03, 10:44
н. п. Старомихайлівка (непідконтрольний уряду, 15 км на Зх від Донецька)	2–4 км на ПнЗх	чули	2	вибух	невизначеного походження	Н/Д	08.03, 12:24
	2–3 км на СхПдСх	чули	10	черга		стрілецька зброя	08.03, 12:00

Місце розміщення СММ	Місце події	Спосіб	К-ть	Спостереження	Опис	Озброєння	Дата, час
приблизно за 2,3 км на ПдСх від н. п. Лебединське (підконтрольний уряду, 99 км на Пд від Донецька)	2–3 км на СхПдСх	чули	6	постріл		стрілецька зброя	08.03, 12:00
	4–5 км на Сх	чули	5	постріл		стрілецька зброя	08.03, 12:00–12:15
н. п. Горлівка (непідконтрольний уряду, 39 км на ПнСх від Донецька)	4–6 км на ПнЗх	чули	8	вибух	невизначеного походження	Н/Д	07.03, 20:15–20:18
	4–6 км на ПнЗх	чули	2	вибух	невизначеного походження	Н/Д	07.03, 20:25
	4–5 км на ПнЗх	чули	12	черга		великокаліберний кулемет	07.03, 20:34–20:35
	4–6 км на ПнЗх	чули	11	вибух	невизначеного походження	Н/Д	07.03, 21:00–21:03
	4–5 км на ПнЗх	чули	18	черга		великокаліберний кулемет	07.03, 21:14–21:17
	4–6 км на ПнЗх	чули	1	вибух	невизначеного походження	Н/Д	07.03, 21:20
	4–5 км на Зх	чули	8	черга		великокаліберний кулемет	07.03, 22:00
	4–5 км на ПнЗх	чули	10	черга		великокаліберний кулемет	07.03, 22:18–22:20
	4–6 км на Зх	чули	3	вибух	невизначеного походження	Н/Д	07.03, 23:01
н. п. Світлодарськ (підконтрольний уряду, 57 км на ПнСх від Донецька)	3–6 км на Пд	чули	13	вибух	невизначеного походження	Н/Д	07.03, 18:40–19:00
	2–4 км на Сх	чули	14	постріл		стрілецька зброя	07.03, 18:40–18:55
	3–6 км на Пд	чули	2	вибух	невизначеного походження	Н/Д	07.03, 19:13
	2–4 км на ПдСх	чули	2	постріл		стрілецька зброя	07.03, 19:05
	2–4 км на ПдСх	чули	9	постріл		стрілецька зброя	07.03, 20:20–20:28
	3–6 км на ПдСх	чули	3	вибух	невизначеного походження	Н/Д	07.03, 20:26
	7–9 км на ПдЗх	чули	22	вибух	невизначеного походження	Н/Д	07.03, 22:03–22:12
	7–9 км на ПдЗх	чули	2	вибух	невизначеного походження	Н/Д	07.03, 22:25
	7–9 км на ПдЗх	чули	3	вибух	невизначеного походження	Н/Д	07.03, 22:36
	2–3 км на ПдЗх	чули	5	черга		великокаліберний кулемет	07.03, 22:39
	2–3 км на ПдСх	чули	3	черга		великокаліберний кулемет	07.03, 22:40
	7–9 км на ПдЗх	чули	4	вибух	невизначеного походження	Н/Д	07.03, 23:42–22:43
	3–4 км на Пд	чули	1	вибух	невизначеного походження	Н/Д	07.03, 23:48
	1–3 км на Пд	чули	5	постріл		стрілецька зброя	07.03, 23:49–23:52
	2–3 км на Пд	чули	2	черга		великокаліберний кулемет	07.03, 23:53
	1–3 км на Пд	чули	1	постріл		стрілецька зброя	07.03, 23:56
	1–3 км на Пд	чули	8	постріл		стрілецька зброя	07.03, 23:58–23:59
	3–4 км на Пд	чули	2	вибух	невизначеного походження	Н/Д	07.03, 23:58–23:59
	5–7 км на ПдЗх	чули	12	вибух	невизначеного походження	Н/Д	08.03, 07:17–07:21
	2–3 км на ПдЗх	чули	6	черга		великокаліберний кулемет	08.03, 07:17–07:21
2–4 км на ПдЗх	чули	7	черга		великокаліберний кулемет	08.03, 08:23	

Місце розміщення СММ	Місце події	Спосіб	К-ть	Спостереження	Опис	Озброєння	Дата, час
	5–7 км на ПдЗх	чули	1	вибух	невизначеного походження	Н/Д	08.03, 13:35
	5–7 км на ПдЗх	чули	1	вибух	невизначеного походження	Н/Д	08.03, 14:59
	2–3 км на ПдЗх	чули	17	черга		великокаліберний кулемет	08.03, 15:01–15:06
	2–3 км на ПдЗх	чули	130	черга		великокаліберний кулемет	08.03, 15:07–15:16
	6–9 км на ПдЗх	чули	28	вибух	невизначеного походження	Н/Д	08.03, 15:07–15:16
	3–6 км на ПдЗх	чули	2	вибух	невизначеного походження	Н/Д	08.03, 16:15
камера СММ у н. п. Кряківка (підконтрольний уряду, 38 км на ПнЗх від Луганська)	4–6 км на ПдПдЗх	зафіксувала	3	вибух	невизначеного походження	Н/Д	07.03, 20:31
	4–6 км на ПдЗх	зафіксувала	1	спалах дульного полум'я		Н/Д	07.03, 20:32
	4–6 км на ПдЗх	зафіксувала	1	снаряд	ЗхПнЗх–СхПдСх	Н/Д	07.03, 20:41
	4–6 км на ПдЗх	зафіксувала	2	снаряд	ЗхПнЗх–СхПдСх	Н/Д	07.03, 20:42
	4–6 км на ЗхПдЗх	зафіксувала	1	вибух	невизначеного походження	Н/Д	07.03, 20:42
	4–6 км на ЗхПдЗх	зафіксувала	1	снаряд	СхПдСх–ЗхПнЗх	Н/Д	07.03, 20:42
	4–6 км на ПдЗх	зафіксувала	3	снаряд	ЗхПнЗх–СхПдСх	Н/Д	07.03, 20:43
	4–6 км на ПдЗх	зафіксувала	2	снаряд	ЗхПнЗх–СхПдСх	Н/Д	07.03, 20:52
	4–6 км на ЗхПдЗх	зафіксувала	1	вибух	невизначеного походження	Н/Д	07.03, 20:52
	4–6 км на ПдЗх	зафіксувала	3	снаряд	ЗхПнЗх–СхПдСх	Н/Д	07.03, 20:58
	4–6 км на Пд	зафіксувала		снаряд	ЗхПнЗх–СхПдСх (численні)	Н/Д	07.03, 21:09
	4–6 км на Пд	зафіксувала	7	снаряд	СхПдСх–ЗхПнЗх	Н/Д	07.03, 21:11
	4–6 км на ПдПдЗх	зафіксувала	2	спалах дульного полум'я		Н/Д	07.03, 21:13
	4–6 км на ПдПдЗх	зафіксувала	1	вибух	невизначеного походження	Н/Д	07.03, 21:13
	4–6 км на ПдПдЗх	зафіксувала	1	вибух	невизначеного походження	Н/Д	07.03, 21:15
	4–6 км на Пд	зафіксувала		спалах дульного полум'я	численні	Н/Д	07.03, 21:17
	4–6 км на Пд	зафіксувала	1	снаряд	ЗхПнЗх–СхПдСх	Н/Д	07.03, 21:17
	4–6 км на Пд	зафіксувала	8	снаряд	ЗхПнЗх–СхПдСх	Н/Д	07.03, 21:19
	4–6 км на Пд	зафіксувала	4	снаряд	ЗхПнЗх–СхПдСх	Н/Д	07.03, 21:20
	4–6 км на Пд	зафіксувала		спалах дульного полум'я	численні	Н/Д	07.03, 22:38
	4–6 км на Пд	зафіксувала	2	снаряд	ЗхПнЗх–СхПдСх	Н/Д	07.03, 22:38
	4–6 км на Пд	зафіксувала	10	снаряд	ЗхПнЗх–СхПдСх	Н/Д	07.03, 22:39
	4–6 км на Пд	зафіксувала		спалах дульного полум'я	численні	Н/Д	07.03, 22:41
4–6 км на Пд	зафіксувала	6	снаряд	ЗхПнЗх–СхПдСх	Н/Д	07.03, 22:41	
4–6 км на Пд	зафіксувала	11	снаряд	ЗхПнЗх–СхПдСх	Н/Д	07.03, 22:59	
4–6 км на Пд	зафіксувала	4	спалах дульного полум'я		Н/Д	07.03, 22:59	
камера СММ у н. п. Золоте (підконтрольний уряду, 60 км на Зх від Луганська)	2–4 км на Сх	зафіксувала	2	снаряд	Пн–Пд (за оцінкою, за межами ділянки розведення)	Н/Д	07.03, 20:58
	2–4 км на Сх	зафіксувала	1	вибух	невизначеного походження (за оцінкою, за межами	Н/Д	07.03, 20:58

Місце розміщення СММ	Місце події	Спосіб	К-ть	Спостереження	Опис	Озброєння	Дата, час
					ділянки розведення сил і засобів)		
	2–4 км на Сх	зафіксувала	2	снаряд	Пн–Пд (за оцінкою, за межами ділянки розведення сил і засобів)	Н/Д	07.03, 20:59
	2–4 км на Сх	зафіксувала	1	вибух	невизначеного походження (за оцінкою, за межами ділянки розведення сил і засобів)	Н/Д	07.03, 20:59
	2–4 км на Сх	зафіксувала	1	вибух	невизначеного походження (за оцінкою, за межами ділянки розведення сил і засобів)	Н/Д	07.03, 21:18
	2–4 км на Сх	зафіксувала	1	вибух	невизначеного походження (за оцінкою, за межами ділянки розведення сил і засобів)	Н/Д	07.03, 21:19
	2–4 км на Сх	зафіксувала	1	вибух	невизначеного походження (за оцінкою, за межами ділянки розведення сил і засобів)	Н/Д	07.03, 21:24
	2–4 км на Сх	зафіксувала	11	вибух	невизначеного походження (за оцінкою, за межами ділянки розведення сил і засобів)	Н/Д	07.03, 21:25
східна околиця н. п. Станиця Луганська (підконтрольний уряду, 16 км на ПнСх від Луганська)	3–4 км на Пн	чули	1	вибух	невизначеного походження (за оцінкою, за межами ділянки розведення сил і засобів)	Н/Д	08.03, 07:38
н. п. Голубівське (непідконтрольний уряду, 51 км на Зх від Луганська)	8–15 км на Зх	чули	3	вибух	невизначеного походження (за оцінкою, за межами ділянки розведення сил і засобів)	Н/Д	08.03, 11:00
н. п. Кадіївка (кол. Стаханов, непідконтрольний уряду, 50 км на Зх від Луганська)	10–15 км на Зх	чули	12	вибух	невизначеного походження	Н/Д	08.03, 16:54–17:00
	10–15 км на ЗхПнЗх	чули	11	вибух	невизначеного походження	Н/Д	08.03, 16:54–17:00

Мапа Донецької та Луганської областей¹⁶



¹⁶ За рішенням Постійної ради №1117 від 21 березня 2014 року, СММ базуються у десяти містах на всій території України (Херсон, Одеса, Львів, Івано-Франківськ, Харків, Донецьк, Дніпро, Чернівці, Луганськ і Київ). Ця мапа східної України призначена для ілюстративних цілей. На ній вказані населені пункти, згадані у звіті, а також ті, де є офіси СММ (команди спостерігачів, представництва в передові патрульні бази) в Донецькій і Луганській областях. (Червоним кольором виділено передову патрульну базу, з якої співробітники СММ були тимчасово передислоковані згідно з рекомендаціями експертів з безпеки з деяких держав-учасниць ОБСЄ та з урахуванням вимог СММ (щодо безпеки). СММ використовує ці приміщення у світлу пору доби, а також патрулює в цьому населеному пункті вдень).