

Щоденний звіт № 55/2020

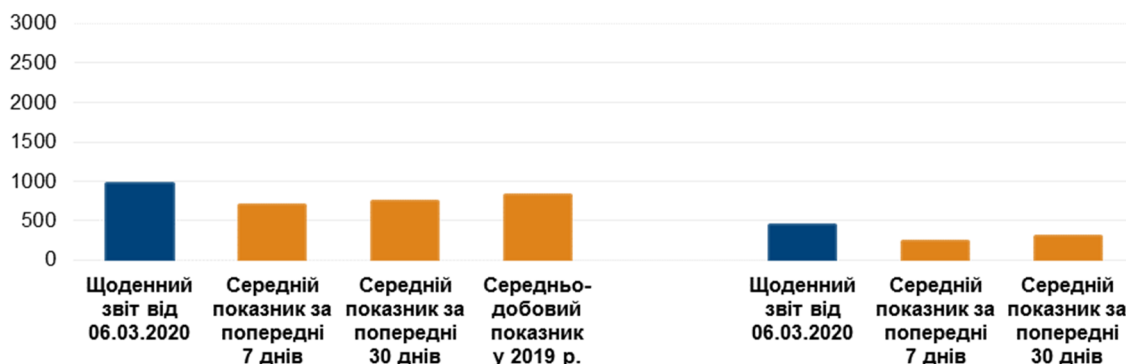
від 6 березня 2020 року¹

Короткий виклад

- У Донецькій і Луганській областях СММ констатувала збільшення кількості порушень режиму припинення вогню, якщо порівнювати з попереднім звітним періодом.
- За повідомленнями, чоловік помер від поранень унаслідок спрацювання вибухового пристрою в непідконтрольному урядові Піонерському.
- СММ відзначила спокійну ситуацію на ділянці розведення сил і засобів у районі Станиці Луганської, а також зафіксувала порушення режиму припинення вогню на ділянках розведення в районах Петрівського та Золотого.
- Місія виявила нещодавно вириті траншеї поблизу підконтрольного урядові Новотошківського і непідконтрольного урядові Голубівського.
- СММ зафіксувала протитанкові міни біля непідконтрольної урядові Сентянівки, а також підконтрольних урядові Луганського та Водяного.
- Місія продовжувала сприяти дотриманню локального режиму припинення вогню для уможливлення ремонту на лініях електропередачі в районі Спартака, а також робіт із розмінування неподалік Красного Яру.
- Свободу пресування патрулів СММ і далі обмежували, зокрема на блокпості збройних формувань у Безіменному та поблизу пункту пропуску на кордоні біля непідконтрольного урядові Довжанського.

Порушення режиму припинення вогню²

Кількість зафіксованих порушень режиму припинення вогню³ Кількість зафіксованих вибухів⁴



¹ На основі інформації, що надійшла від моніторингових команд станом на 19:30 5 березня 2020 року (за східноєвропейським часом).

² Більш детальну інформацію про всі випадки порушення режиму припинення вогню, а також мапи Донецької та Луганської областей, де відмічені всі місця, згадані у звіті, представлено в додатку.

³ Зокрема вибухи.

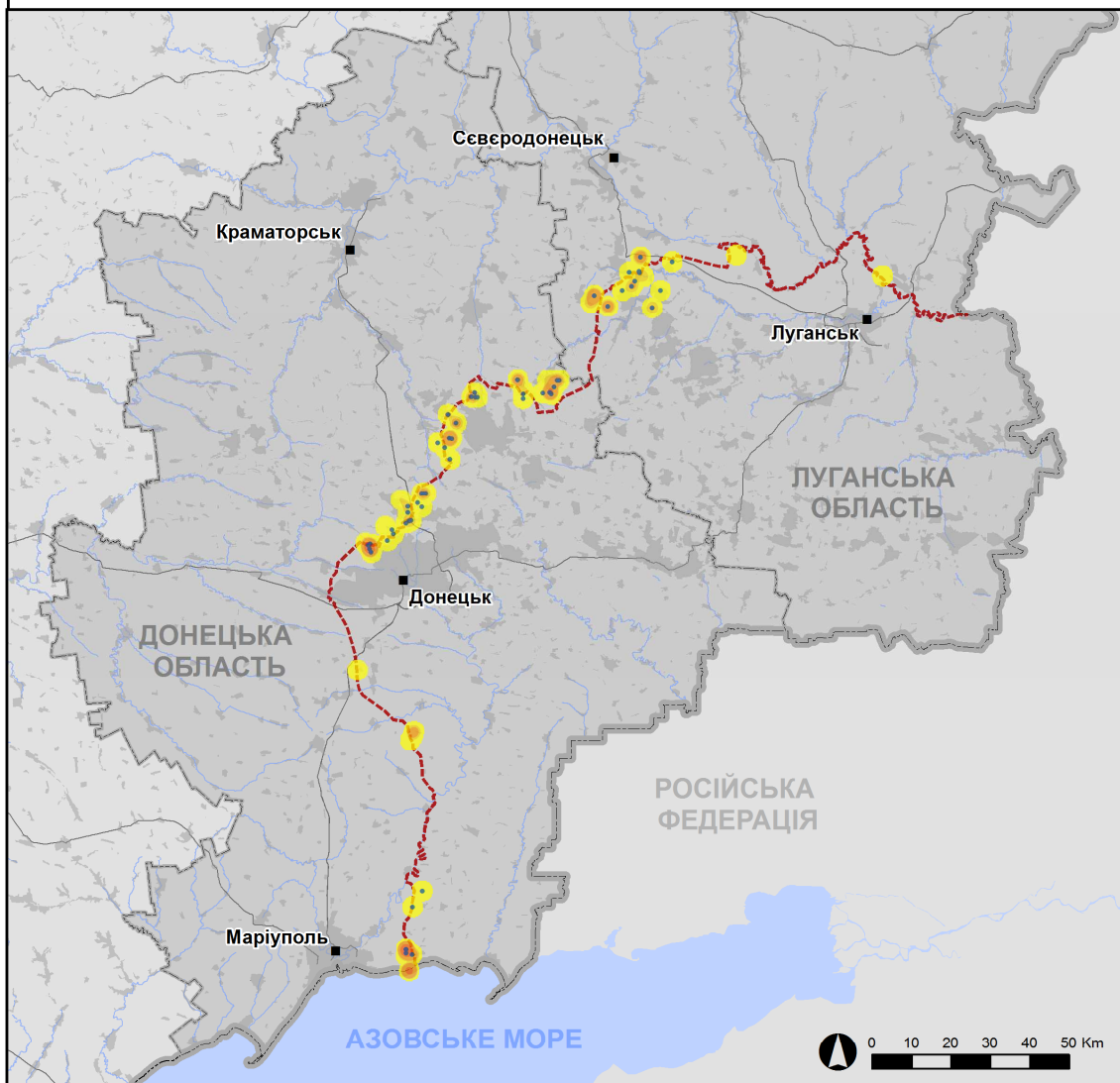
⁴ Зокрема внаслідок вогню з озброєння невстановленого типу.

Мапа зафіксованих порушень режиму припинення вогню



Організація з безпеки та співробітництва в Європі
Спеціальна моніторингова місія в Україні

Зафіксовані СММ порушення режиму припинення вогню 5 березня 2020 р.



Концентрація порушень режиму припинення вогню

- Висока
- Середня
- Низька
- Вибух
- Населений пункт
- Лінія зіткнення (орієнт.)

Джерела: адміністративні кордони — УКГП ООН; дороги, річки — проект OpenStreetMap; море — VLIZ (2005).
Акваторії МГО, інше — ОБСЄ.

Система координат: WGS 1984 UTM Zone 37N

Ця мапа надається винятково для наочності.
Відсутність помилок у мапі не гарантується.
а її зміст не означає, що СММ ОБСЄ
затверджує або ухвалює офіційний статус мапи.

© СММ ОБСЄ 2019 Не дозволяється використовувати,
копіювати, відтворювати, передавати, транлювати,
продавати, ліцензувати або застосовувати
без попереднього дозволу з боку ОБСЄ
у письмовому вигляді.
Створено: 06/03/2020

У Донецькій області СММ констатувала збільшення кількості порушень режиму припинення вогню, зафіксувавши також більше вибухів (близько 315), якщо порівнювати з [попереднім звітним періодом](#) (приблизно 210 вибухів). Більшість порушень режиму припинення вогню зафіксовано в районах на північ від н. п. Широкине (підконтрольний урядові, 100 км на південь від Донецька), на схід і захід від н. п. Світлодарськ (підконтрольний урядові, 57 км на північний схід від Донецька), а також на південно-південний схід від н. п. Піски (підконтрольний урядові, 11 км на північний захід від Донецька).

У Луганській області Місія констатувала збільшення кількості порушень режиму припинення вогню, зафіксувавши також більше вибухів (125), якщо порівнювати з [попереднім звітним періодом](#) (70 вибухів). Більшість порушень режиму припинення вогню зафіксовано в районах на південний схід від н. п. Попасна (підконтрольний урядові, 69 км на захід від Луганська), а також на схід від ділянки розведення в районі н. п. Золоте (підконтрольний урядові, 60 км на захід від Луганська) (див. нижче).

У невідконтрольному урядові Піонерському помер чоловік, як повідомлялося, унаслідок спрацювання вибухового пристрою

Спостерігачі уточнювали інформацію про те, що 27 лютого 57-річний чоловік нібито наступив на протипіхотну міну в н. п. Піонерське (невідконтрольний урядові, 19 км на схід від Луганська). 29 лютого сусід (50–59 років) померлого повідомив спостерігачам про те, що він знайшов пораненого чоловіка в його домі вранці 28 лютого, після того як постраждалий покликав на допомогу. Сусід викликав швидку допомогу, утім чоловік помер через значну кровотечу ще до прибуття швидкої. 5 березня жінка, яка представилася дружиною цього чоловіка, розповіла по телефону про те, що станом на момент інциденту вона перебувала в Луганську, а її чоловік помер 28 лютого на їхній дачі в піонерському після того, як наступив на протипіхотну міну.

29 лютого, перебуваючи в Піонерському, спостерігачі бачили, що будинок чоловіка розташований у кінці вулиці на відстані близько 50 м від видимих попереджувальних знаків про мінну небезпеку.

Ділянки розведення в районах Станиці Луганської, Золотої та Петрівського⁵

Упродовж дня 5 березня Місія констатувала спокійну ситуацію на **ділянці розведення в районі н. п. Станиця Луганська** (підконтрольний урядові, 16 км на північний схід від Луганська). Удень, за спостереженнями СММ, між новою конструкцією мосту біля Станиці Луганської (15 км на північний схід від Луганська) та блокпостом збройних формувань на південь від мосту перебували члени збройних формувань (із нарукавними пов'язками з написами «СЦКК»).

1 березня за доступними СММ даними повітряного спостереження виявлено 2 бойові броньовані машини (ББМ) на блокпості приблизно за 300 м на північ від північного краю **ділянки розведення в районі н. п. Золоте** (підконтрольний урядові, 60 км на захід від Луганська).

⁵ Розведення передбачено Рамковим рішенням Тристоронньої контактної групи про розведення сил і засобів від 21 вересня 2016 року.

У ніч із 4 на 5 березня камера СММ у Золотому зафіксувала 1 освітлювальну ракету приблизно за 4–6 км на південний схід (встановити, на ділянці розведення чи за її межами, не вдалося), а також 2 вибухи невизначеного походження та 1 снаряд⁶, що пролетів орієнтовно за 2–4 км на схід (за оцінкою, поза ділянкою розведення, але в межах 5 км від її краю).

5 березня, перебуваючи приблизно за 400 м на північ від північного краю ділянки розведення в районі Золотого, спостерігачі чули 14 вибухів невизначеного походження орієнтовно за 3–4 км на південний схід (встановити, на ділянці розведення чи за її межами, не вдалося). Того ж дня, здійснюючи моніторинг у шести місцях поблизу ділянки розведення, спостерігачі чули приблизно 65 вибухів невизначеного походження, а також 25 пострілів і черг зі стрілецької зброї і великокаліберного кулемета (за оцінкою, всі поза ділянкою розведення в районі, але в межах 5 км від її краю). Упродовж дня команда Місії бачила 1 члена збройних формувань (із нарукавною пов'язкою з написом «СЦКК») на південному краї ділянки розведення.

Уночі з 4 на 5 березня камера СММ, розміщена за 2 км на схід від н. п. Богданівка (підконтрольний урядові, 41 км на південний захід від Донецька), зафіксувала 2 снаряди, що пролетіли з північно-північного сходу на південно-південний захід на відстані близько 2–4 км на східно-південний схід (за оцінкою, у межах **ділянки розведення в районі н. п. Петрівське** (непідконтрольний урядові, 41 км на південь від Донецька)). Ця камера також зафіксувала 24 снаряди, що пролетіли орієнтовно за 2–4 км на схід і південний схід (встановити, на ділянці розведення чи за її межами, не вдалося).

Відведення озброєння

СММ продовжувала здійснювати моніторинг відведення озброєння, передбаченого Меморандумом, а також Комплексом заходів і Доповненням до нього.

Місія також зафіксувала 4 одиниці озброєння, розміщені з порушенням ліній відведення, а також 48 одиниць озброєння, розміщених за лініями відведення, але за межами виділених місць зберігання озброєння з обох боків лінії зіткнення (для отримання детальнішої інформації див. таблицю нижче).

Ознаки військової присутності та присутності військового типу в зоні безпеки⁷

СММ зафіксувала бойові броньовані машини з обох боків лінії зіткнення в Донецькій і Луганській областях (деякі в житлових районах; для отримання детальнішої інформації див. таблицю нижче).

1 березня за доступними Місії даними повітряного спостереження виявлено недавно вириту траншею (що пролягала зі сходу на захід протяжністю 80 м) у полях на західно-північний захід від н. п. Голубівське (непідконтрольний урядові, 51 км на захід від Луганська), 2 нещодавно вириті траншеї (з півночі на південь протяжністю 50 м і зі сходу на захід протяжністю 70 м) у полях східніше н. п. Новотошківське (підконтрольний урядові, 53 км на захід від Луганська), а також ще 2 нещодавно вириті траншеї (зі сходу на захід протяжністю близько 10 м і з півночі на південь

⁶ У контексті результатів спостереження за допомогою камер снаряд — це узагальнений термін на позначення боєприпасів будь-якого калібру.

⁷ Згадана в цьому розділі техніка не підпадає під дію Мінських угод щодо відведення озброєння.

протяжністю 50 м) у полях південно-західніше н. п. Кримське (підконтрольний урядові, 42 км на північний захід від Луганська) (усі не були зафіксовані за даними спостереження від 24 листопада 2019 року).

Міни поблизу Сентянівки, Луганського та Водяного

4 березня безпілотний літальний апарат (БПЛА) СММ дальнього радіуса дії вперше зафіксував 3 ряди зі щонайменше 37 протитанкових мін, установлених поперек дороги неподалік передової позиції збройних формувань поблизу н. п. Сентянівка (кол. Фрунзе; непідконтрольний урядові, 44 км на захід від Луганська).

Того ж дня БПЛА СММ середнього радіуса дії знову зафіксував 8 протитанкових мін, установлених поперек дороги між н. п. Луганське (підконтрольний урядові, 59 км на північний схід від Донецька) і н. п. Розсадки (62 км на північний схід від Донецька), щонайменше 120 протитанкових мін (частина більшого мінного поля) у полі на північ від н. п. Водяне (підконтрольний урядові, 94 км на південь від Донецька), а також ще приблизно 24 протитанкові міни, установлені поперек автошляху Т0519 неподалік Водяного⁸. Усі зазначені міни, за оцінкою, належали Збройним силам України.

Зусилля Місії зі сприяння проведенню ремонту, розмінування та забезпеченню функціонування життєво важливих об'єктів цивільної інфраструктури

СММ продовжувала сприяти установленню локального режиму припинення вогню та здійснювати моніторинг його дотримання для уможливлення ремонту на лініях електропередачі біля н. п. Спартак (непідконтрольний урядові, 9 км на північ від Донецька), а також проведення розмінування в н. п. Красний Яр (непідконтрольний урядові, 12 км на північний схід від Луганська). У Красному Яру спостерігачі бачили 5 саперів із непідконтрольних урядові районів, які проводили роботи з розмінування обабіч дороги місцевого значення, а також чули 1 вибух, оцінений як контрольований підриг невибухлого снаряда орієнтовно за 900 м на схід від своєї позиції.

Місія також продовжила сприяти забезпеченню функціонування Донецької фільтрувальної станції (ДФС; 15 км на північ від Донецька) і здійснювати моніторинг безпекової ситуації в районі насосної станції біля н. п. Василівка (непідконтрольний урядові, 20 км на північ від Донецька). Ведучи спостереження поблизу ДФС, команда СММ зафіксувала 30 вибухів у радіусі 5 км від станції.

Розповсюдження гуманітарної допомоги у Верхньоторецькому

У н. п. Верхньоторецьке (підконтрольний урядові, 23 км на північний схід від Донецька) спостерігачі бачили приблизно 70 цивільних осіб (чоловіків і жінок різного віку), які очікували в черзі перед будівлею місцевої адміністрації на отримання продовольчих наборів і фінансової допомоги, які розповсюджувала гуманітарна організація.

Прикордонні райони, які не контролюються урядом

Ведучи спостереження в пішохідному пункті пропуску на кордоні поблизу н. п. Новоборовиці (79 км на південь від Луганська) упродовж приблизно 20 хвилин, спостерігачі не зафіксували переміщення пішоходів в жодному напрямку. Після

⁸ Для ознайомлення з попередніми результатами спостереження див. [Щоденний звіт СММ від 3 січня 2020 року](#) та [Щоденний звіт СММ від 4 листопада 2019 року](#).

прибуття спостерігачів у пункт пропуску на кордоні біля н. п. Довжанське (84 км на південний схід від Луганська) члени збройних формувань сказали патрулю Місії залишити цей район*.

СММ продовжувала стежити за ситуацією в Херсоні, Одесі, Львові, Івано-Франківську, Харкові, Дніпрі, Чернівцях і Києві.

***Обмеження свободи пересування та інші перешкоди у виконанні мандата СММ**

Робота з моніторингу та свобода пересування СММ обмежені загрозами у сфері безпеки, включаючи ризики, пов'язані з наявністю мін і невибухлих боєприпасів, а також іншими перешкодами, які щодня змінюються. Мандат СММ передбачає вільний і безпечний доступ по всій Україні. Усі підписанти Комплексу заходів погодилися з необхідністю вільного та безпечного доступу, а також із тим, що обмеження свободи пересування СММ є порушенням і що на такі порушення необхідно швидко реагувати. Вони також дійшли згоди, що Спільний центр із контролю та координації повинен сприяти такому реагуванню та здійснювати загальну координацію робіт з розмінування. Однак збройні формування в окремих районах Донецької та Луганської областей часто відмовляють СММ у доступі до районів, прилеглих до непідконтрольних урядові ділянок кордону України (наприклад, див. нижче). Діяльність СММ у Донецькій та Луганській областях, як і раніше, залишалася обмеженою після того, як [23 квітня 2017 року поблизу Пришиба стався інцидент, який призвів до загибелі людини](#). Унаслідок цього спроможність Місії вести спостереження залишалася обмеженою.

Заборона доступу:

- На блокпості західніше н. п. Безіменне (непідконтрольний урядові, 100 км на південь від Донецька) член збройних формувань [знову](#) відмовив патрулю Місії у проїзді на захід, пояснивши це «загрозою обстрілу в цьому районі». Під час перебування там спостерігачі бачили, що транспортні засоби вільно проїжджали через блокпост в обох напрямках.

Регулярні обмеження на ділянках розведення сил і засобів та через міни/невибухлі боєприпаси:

- Не здійснивши суцільного розмінування, вилучення невибухлих боєприпасів та усунення інших перешкод, сторони і далі відмовляли СММ у необмеженому доступі, а також у можливості пересуватися окремими дорогами, які раніше були визначені як важливі для здійснення Місією ефективного моніторингу та для пересування цивільних осіб.

Інші перешкоди:

- 4 березня, пролітаючи над непідконтрольними урядові районами між н. п. Василівка (65 км на південний схід від Донецька) та н. п. Глинка (60 км на південний схід від Донецька), БПЛА СММ дальнього радіуса дії зазнавав впливу перешкод сигналу (за оцінкою, ймовірно в результаті глушіння)⁹.

⁹ Перешкоди сигналу могли створювати з будь-якого місця в радіусі кількох кілометрів від місцеположення БПЛА.

Таблиця озброєння

Озброєння, розміщене з порушенням ліній відведення

Дата	К-ть одиниць озброєння	Вид озброєння	Місце	Джерело спостереження
підконтрольні уряду району				
04.03.2020	1	зенітний ракетний комплекс (9К35 «Стріла-10»)	поблизу н. п. Нижнє (56 км на північний захід від Луганська), на подвір'ї будинку цивільного населення	БПЛА дальнього радіуса дії
непідконтрольні уряду району				
01.03.2020	3	реактивна система залпового вогню (невстановленого типу)	на полігоні поблизу н. п. Міусинськ (62 км на південний захід від Луганська)	повітряне спостереження

Озброєння, розміщене за лініями відведення, але за межами виділених місць зберігання озброєння

Дата	К-ть одиниць озброєння	Вид озброєння	Місце	Джерело спостереження
підконтрольні уряду району				
05.03.2020	5	танк (Т-64)	поблизу н. п. Мемрик (33 км на північний захід від Донецька)	патруль
непідконтрольні уряду району				
01.03.2020	2	танк (невстановленого типу)	на полігоні поблизу Міусинська	повітряне спостереження
	29	самохідна артилерійська установка (невстановленого типу)		
	12	буксирувана артилерійська установка (невстановленого типу)		

Таблиця військової присутності та присутності військового типу у зоні безпеки¹⁰

Дата	К-ть	Вид	Місце	Джерело спостереження
підконтрольні уряду району				
01.03.2020	1	бойова машина піхоти (типу БМП)	поблизу н. п. Попасна (69 км на захід від Луганська)	БПЛА малого радіуса дії
	1	бойова броньована машина		
	1	бойова броньована машина		
04.03.2020	1	бронетранспортер (МТ-ЛБ)	поблизу н. п. Біла Гора (54 км на північ від Донецька)	БПЛА дальнього радіуса дії
	6	бойова броньована машина		
	7	броньована розвідувально-дозорна машина (БРДМ-2)		
	1	бойова броньована машина	поблизу Нижнього, на подвір'ї житлового будинку	
	1	бойова машина піхоти (БМП-2)	поблизу н. п. Славне (26 км на південний захід від Донецька)	
05.03.2020	1	броньована розвідувальна машина (типу БРДМ)	поблизу н. п. Первомайське (17 км на північний захід від Донецька)	патруль
	1	бойова машина піхоти (БМП-1)	на схід від н. п. Маріуполь (102 км на південь від Донецька)	
непідконтрольні уряду району				
05.03.2020	1	бронетранспортер (БТР-80)	поблизу н. п. Дубрівка (7 км на південний захід від Донецька)	патруль
	1	бронетранспортер (БТР-80)	на західній околиці Луганська	

¹⁰ Згадана в цьому розділі техніка не підпадає під дію Мінських угод щодо відведення озброєння.

Таблиця порушень режиму припинення вогню станом на 5 березня 2020 року¹¹

Місце розміщення СММ	Місце події	Спосіб	К-ть	Спостереження	Опис	Озброєння	Дата, час
камера СММ у н. п. Авдіївка (підконтрольний уряду, 17 км на Пн від Донецька)	3-5 км на СхПдСх	зафіксувала	6	вибух	невизначеного походження	Н/Д	04.03, 21:44
камера СММ у н. п. Березове (підконтрольний уряду, 31 км на ПдЗх від Донецька)	2-3 км на СхПдСх	зафіксувала	3	снаряд	ПнПнЗх-ПдПдСх	Н/Д	04.03, 19:47
камера СММ за 2 км на Сх від н. п. Богданівка (підконтрольний уряду, 41 км на ПдЗх від Донецька)	2-4 км на ПдСх	зафіксувала	2	спалах дульного полум'я	визначити, на ділянці розведення в районі Петрівського чи за її межами, не вдалося	Н/Д	04.03, 19:52
	2-4 км на ПдСх	зафіксувала	2	снаряд	ПдПдЗх-ПнПнСх (після попередньої події; визначити, на ділянці розведення в районі Петрівського чи за її межами, не вдалося)	Н/Д	04.03, 19:52
	2-4 км на СхПдСх	зафіксувала	2	снаряд	ПнПнСх-ПдПдЗх (за оцінкою, у межах ділянки розведення в районі Петрівського)	Н/Д	05.03, 00:58
	2-4 км на Сх	зафіксувала	22	снаряд	випущена(-й) вгору (визначити, на ділянці розведення в районі Петрівського чи за її межами, не вдалося)	Н/Д	05.03, 04:46
камера СММ за 1,5 км на ПнСх від н. п. Гнутове (підконтрольний уряду, 90 км на Пд від Донецька)	3-5 км на Сх	зафіксувала	1	вибух	невизначеного походження	Н/Д	04.03, 23:17
камера СММ на КПВВ у н. п. Гнутове (підконтрольний уряду, 84 км на Пд від Донецька)	4-6 км на СхПнСх	зафіксувала	1	вибух	вибух у повітрі	Н/Д	04.03, 20:42
	4-6 км на СхПнСх	зафіксувала	1	вибух	вибух у повітрі	Н/Д	04.03, 20:59
камера СММ на КПВВ у н. п. Майорськ (підконтрольний уряду, 45 км на ПнСх від Донецька)	2-4 км на Сх	зафіксувала	1	снаряд	випущена(-й) угору	Н/Д	04.03, 19:07
	2-4 км на СхПнСх	зафіксувала	1	снаряд	ПнЗх-ПдСх	Н/Д	04.03, 19:11
	2-4 км на СхПнСх	зафіксувала	1	вибух	розрив (після попередньої події)	Н/Д	04.03, 19:11
	2-4 км на СхПнСх	зафіксувала	1	снаряд	ПнЗх-ПдСх	Н/Д	04.03, 19:12
	2-4 км на Сх	зафіксувала	1	вибух	невизначеного походження	Н/Д	04.03, 19:32
	2-4 км на Сх	зафіксувала	1	вибух	невизначеного походження	Н/Д	04.03, 19:33
	1-3 км на Сх	зафіксувала	1	вибух	невизначеного походження	Н/Д	04.03, 19:50
	1-3 км на Сх	зафіксувала	2	вибух	невизначеного походження	Н/Д	05.03, 00:58
	3-4 км на Сх	зафіксувала	1	вибух	невизначеного походження	Н/Д	05.03, 01:11
	1-3 км на Сх	зафіксувала	1	вибух	невизначеного походження	Н/Д	05.03, 01:35
	1-3 км на Сх	зафіксувала	1	вибух	невизначеного походження	Н/Д	05.03, 17:45
	2-4 км на Сх	зафіксувала	1	освітлювальна ракета		Н/Д	05.03, 17:50
	1-3 км на Сх	зафіксувала	1	вибух	невизначеного походження	Н/Д	05.03, 18:16
1-3 км на Сх	зафіксувала	7	снаряд	ПнПнЗх-ПдПдСх	Н/Д	05.03, 18:38	
1-3 км на Сх	зафіксувала	2	снаряд	випущена(-й) угору	Н/Д	05.03, 18:51	
камера СММ на шахті «Октябрська» (непідконтрольна уряду, 9 км на ПнЗх від центру Донецька)	4-6 км на Пн	зафіксувала	2	снаряд	ПдСх-ПнЗх	Н/Д	04.03, 19:05
	1-2 км на ПнПнСх	зафіксувала	1	вибух	невизначеного походження	Н/Д	05.03, 18:16
камера СММ за 1 км на ПдЗх від н. п. Широкине (100 км на Пд від Донецька)	4-6 км на Пн	зафіксувала	1	снаряд	Сх-Зх	Н/Д	04.03, 19:16
	4-6 км на Пн	зафіксувала	2	снаряд	Сх-Зх	Н/Д	04.03, 19:17
	4-6 км на Пн	зафіксувала	8	снаряд	Сх-Зх	Н/Д	04.03, 19:18
	4-6 км на Пн	зафіксувала	6	снаряд	Сх-Зх	Н/Д	04.03, 19:19

¹¹ У таблиці вказані лише ті інциденти, які спостерігачі СММ бачили особисто чи які були зафіксовані камерами СММ, а також ті випадки, які СММ оцінює як навчання з бойовою стрільбою, контрольовані вибухи і т.д. Зазначені деталі, а саме: відстань, напрямок, тип зброї і т. д., базуються на оцінках, зроблених спостерігачами на місцях та спеціалістами з технічного моніторингу і необов'язково завжди є точними. Напис «невідомо» (Н/Д) означає, що СММ не змогла підтвердити таку інформацію у зв'язку з відстанню, погодними умовами, технічними обмеженнями та/або з інших причин. Одні і ті ж самі, за оцінкою СММ, порушення режиму припинення вогню, зафіксовані паралельно декількома патрулями/камерами, відображаються у таблиці лише один раз.

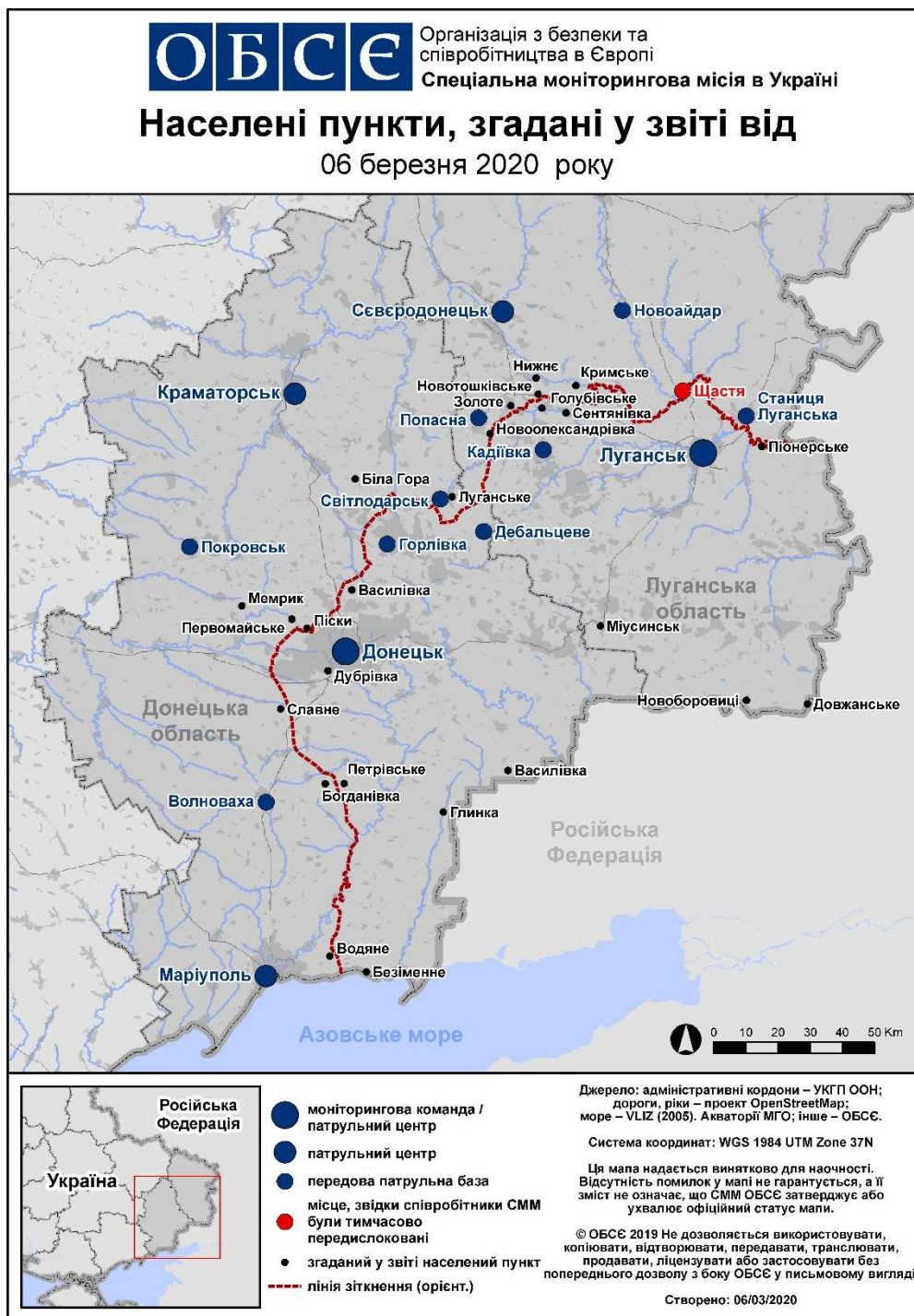
Місце розміщення СММ	Місце події	Спосіб	К-ть	Спостереження	Опис	Озброєння	Дата, час
	4-6 км на Пн	зафіксувала	4	снаряд	Сх-3х	Н/Д	04.03, 19:37
	4-6 км на Пн	зафіксувала	1	вибух	Сх-3х	Н/Д	04.03, 19:37
	4-6 км на Пн	зафіксувала	5	снаряд	Сх-3х	Н/Д	04.03, 19:38
	4-6 км на Пн	зафіксувала	2	снаряд	Сх-3х	Н/Д	04.03, 19:39
	4-6 км на Пн	зафіксувала	15	снаряд	Сх-3х	Н/Д	04.03, 19:40
	4-6 км на Пн	зафіксувала	5	снаряд	Сх-3х	Н/Д	04.03, 19:41
	4-6 км на Пн	зафіксувала	14	снаряд	Сх-3х	Н/Д	04.03, 19:42
	4-6 км на Пн	зафіксувала	1	вибух	невизначеного походження	Н/Д	04.03, 19:42
	4-6 км на Пн	зафіксувала	13	снаряд	Сх-3х	Н/Д	04.03, 19:44
	4-6 км на Пн	зафіксувала	7	снаряд	Сх-3х	Н/Д	04.03, 19:45
	4-6 км на Пн	зафіксувала	7	снаряд	Сх-3х	Н/Д	04.03, 19:46
	4-6 км на Пн	зафіксувала	4	снаряд	Сх-3х	Н/Д	04.03, 19:47
	4-6 км на Пн	зафіксувала	3	снаряд	Сх-3х	Н/Д	04.03, 19:48
	4-6 км на Пн	зафіксувала	10	снаряд	Сх-3х	Н/Д	04.03, 19:49
	4-6 км на Пн	зафіксувала	5	снаряд	Сх-3х	Н/Д	04.03, 19:50
	3-5 км на Пн	зафіксувала	23	снаряд	Сх-3х	Н/Д	04.03, 19:51
	4-6 км на Пн	зафіксувала	2	вибух	невизначеного походження	Н/Д	04.03, 19:52
	3-5 км на Пн	зафіксувала	2	вибух	невизначеного походження	Н/Д	04.03, 19:52
	3-5 км на Пн	зафіксувала	1	спалах дульного полум'я		Н/Д	04.03, 19:53
	3-5 км на Пн	зафіксувала	6	снаряд	Сх-3х	Н/Д	04.03, 23:14
	3-5 км на ПнПнСх	зафіксувала	2	снаряд	3х-Сх	Н/Д	05.03, 00:46
	3-5 км на ПнПнСх	зафіксувала	4	снаряд	3х-Сх	Н/Д	05.03, 01:20
	3-5 км на ПнПнСх	зафіксувала	2	снаряд	Сх-3х	Н/Д	05.03, 01:20
3-5 км на ПнПнСх	зафіксувала	3	снаряд	Сх-3х	Н/Д	05.03, 01:24	
3-5 км на ПнПнСх	зафіксувала	8	снаряд	3х-Сх	Н/Д	05.03, 01:31	
3-5 км на ПнПнСх	зафіксувала	8	снаряд	3х-Сх	Н/Д	05.03, 01:32	
3-5 км на Пн	зафіксувала	3	снаряд	Сх-3х	Н/Д	05.03, 02:02	
3-5 км на Пн	зафіксувала	2	снаряд	Сх-3х	Н/Д	05.03, 02:08	
3-5 км на ПнПнСх	зафіксувала	1	вибух	невизначеного походження	Н/Д	05.03, 02:22	
3-5 км на ПнПнСх	зафіксувала	2	снаряд	Сх-3х	Н/Д	05.03, 02:25	
3-4 км на Пн	зафіксувала	1	снаряд	Сх-3х	Н/Д	05.03, 18:35	
камера СММ у н. п. Світлодарськ (підконтрольний уряду, 57 км на ПнСх від Донецька)	3-5 км на СхПдСх	зафіксувала	8	снаряд	ПнПн3х-ПдПдСх	Н/Д	05.03, 01:03
	3-5 км на СхПдСх	зафіксувала	7	снаряд	ПнПн3х-ПдПдСх	Н/Д	05.03, 01:45
	3-5 км на СхПдСх	зафіксувала	1	снаряд	ПнПн3х-ПдПдСх	Н/Д	05.03, 01:52
	3-5 км на СхПдСх	зафіксувала	1	снаряд	ПнПн3х-ПдПдСх	Н/Д	05.03, 03:02
	3-5 км на СхПдСх	зафіксувала	1	снаряд	ПнПн3х-ПдПдСх	Н/Д	05.03, 03:06
	3-5 км на СхПдСх	зафіксувала	7	снаряд	випущена(-й) угору	Н/Д	05.03, 04:46
ПдСх частина н. п. Авдіївка (підконтрольний уряду, 17 км на Пн від Донецька)	2-3 км на ПдСх	чули	6	вибух	невизначеного походження	Н/Д	05.03, 09:13-09:16
	2-3 км на ПдСх	чули	1	вибух	невизначеного походження	Н/Д	05.03, 09:25
	5-6 км на ПдПд3х	чули	4	вибух	невизначеного походження	Н/Д	05.03, 09:58-10:02
	2-3 км на ПдПдСх	чули	2	вибух	невизначеного походження	Н/Д	05.03, 10:27
	2-3 км на ПдПдСх	чули	2	вибух	невизначеного походження	Н/Д	05.03, 10:30
2,2 км на Пн3х від н. п. Піски (підконтрольний уряду, 11 км на Пн3х від Донецька)	1-2 км на ПдПдСх	чули	5	вибух	невизначеного походження	Н/Д	05.03, 09:40
	1-2 км на ПдПдСх	чули	7	черга		великокаліберний кулемет	05.03, 09:40
	1-2 км на ПдПдСх	чули	25	вибух	невизначеного походження	Н/Д	05.03, 09:44-09:47
	2-3 км на ПдСх	чули	4	черга		великокаліберний кулемет	05.03, 09:48
	1-2 км на ПдСх	чули	2	вибух	невизначеного походження	Н/Д	05.03, 09:49
	1-2 км на ПдСх	чули	7	черга		великокаліберний кулемет	05.03, 09:49-09:50
	2-3 км на ПдПдСх	чули	51	вибух	невизначеного походження	Н/Д	05.03, 09:53-10:05
	2-3 км на ПдПдСх	чули	20	черга		великокаліберний кулемет	05.03, 09:53-10:05
	2-3 км на ПдПдСх	чули	12	постріл		стрілецька зброя	05.03, 09:53-10:15
	3-4 км на ПдПдСх	чули	3	вибух	невизначеного походження	Н/Д	05.03, 10:24-10:28
2,3 км на ПдСх від н. п. Первомайське (підконтрольний уряду, 17 км на Пн3х від Донецька)	1-2 км на ПдПдСх	чули	5	постріл		стрілецька зброя	05.03, 09:32

Місце розміщення СММ	Місце події	Спосіб	К-ть	Спостереження	Опис	Озброєння	Дата, час
1,4 км на Сх від н. п. Бердянське (підконтрольний уряду, 102 км на Пд від Донецька)	1 км на СхПдСх	чули	80	постріл		стрілецька зброя	05.03, 12:57–13:25
приблизно 500 м на ПнСх від н. п. Кам'янка (підконтрольний уряду, 20 км на Пн від Донецька)	4–6 км на ПдСх	чули	5	вибух	невизначеного походження	Н/Д	05.03, 09:12–09:13
	4–6 км на Пд	чули	2	вибух	невизначеного походження	Н/Д	05.03, 09:12–09:13
	4–6 км на Пд	чули	2	вибух	невизначеного походження	Н/Д	05.03, 09:16
	3–4 км на Пд	чули	1	вибух	невизначеного походження	Н/Д	05.03, 09:18
	3–4 км на Пд	чули	3	вибух	невизначеного походження	Н/Д	05.03, 09:19
	3–4 км на Пд	чули	3	вибух	невизначеного походження	Н/Д	05.03, 10:25
	3–4 км на Пд	чули	2	вибух	невизначеного походження	Н/Д	05.03, 10:29
	3–4 км на ПдСх	чули	1	вибух	невизначеного походження	Н/Д	05.03, 11:00
	2–3 км на ПдЗх	чули	7	постріл	невизначеного походження	стрілецька зброя	05.03, 12:23
	3–4 км на Сх	чули	2	вибух	невизначеного походження	Н/Д	05.03, 13:17–13:23
	3–4 км на Сх	чули	2	вибух	невизначеного походження	Н/Д	05.03, 13:24
	4–5 км на Сх	чули	2	вибух	невизначеного походження	Н/Д	05.03, 13:28
	3–5 км на Сх	чули	2	вибух	невизначеного походження	Н/Д	05.03, 13:30
	3–5 км на Сх	чули	2	вибух	невизначеного походження	Н/Д	05.03, 13:35–13:40
	3–5 км на Сх	чули	4	вибух	невизначеного походження	Н/Д	05.03, 13:35–13:40
	3–5 км на Сх	чули	3	вибух	невизначеного походження	Н/Д	05.03, 13:43
	3–5 км на Сх	чули	5	вибух	невизначеного походження	Н/Д	05.03, 13:50–13:55
3–4 км на Сх	чули	2	вибух	невизначеного походження	Н/Д	05.03, 13:57–13:58	
н. п. Новолуганське (підконтрольний уряду, 53 км на ПнСх від Донецька)	1–2 км на Пд	чули	9	постріл		стрілецька зброя	05.03, 10:25
	3–4 км на Пд	чули	1	вибух	невизначеного походження	Н/Д	05.03, 10:42
приблизно 2,5 км на ПдПдСх від н. п. Новгородське (підконтрольний уряду, 35 км на Пн від Донецька)	2–3 км на СхПдСх	чули та бачили	1	вибух	невизначеного походження	Н/Д	05.03, 12:25
н. п. Горлівка (непідконтрольний уряду, 39 км на ПнСх від Донецька)	5–6 км на ПнЗх	чули	3	черга		великокаліберний кулемет	04.03, 19:26
	5–6 км на ПнЗх	чули	3	черга		великокаліберний кулемет	04.03, 19:27
	5–6 км на ПнЗх	чули	12	черга		великокаліберний кулемет	04.03, 19:39
	5–6 км на Зх	чули	3	черга		великокаліберний кулемет	04.03, 19:40
	5–6 км на Зх	чули	3	черга		великокаліберний кулемет	04.03, 19:41
	5–6 км на Зх	чули	3	вибух	невизначеного походження	Н/Д	04.03, 19:44
	5–6 км на Зх	чули	3	вибух	невизначеного походження	Н/Д	04.03, 19:45
	5–6 км на Зх	чули	2	вибух	невизначеного походження	Н/Д	04.03, 19:46
	5–6 км на Зх	чули	5	вибух	невизначеного походження	Н/Д	04.03, 19:47
	5–6 км на Зх	чули	6	вибух	невизначеного походження	Н/Д	04.03, 19:48
	5–6 км на Зх	чули	4	вибух	невизначеного походження	Н/Д	04.03, 19:49
	5–6 км на Зх	чули	3	черга		великокаліберний кулемет	04.03, 19:49
	5–6 км на Зх	чули	1	вибух	невизначеного походження	Н/Д	04.03, 19:51
	5–6 км на Зх	чули	3	черга		великокаліберний кулемет	04.03, 20:01
	5–6 км на Зх	чули	3	вибух	невизначеного походження	Н/Д	04.03, 20:10
	5–6 км на Зх	чули	1	черга		великокаліберний кулемет	04.03, 20:11
	5–6 км на Зх	чули	2	вибух	невизначеного походження	Н/Д	04.03, 20:14
	5–6 км на Зх	чули	1	черга		великокаліберний кулемет	04.03, 20:16
	5–6 км на Зх	чули	5	черга		великокаліберний кулемет	04.03, 20:27
	5–6 км на Зх	чули	1	вибух	невизначеного походження	Н/Д	04.03, 20:29
	5–6 км на Зх	чули	6	черга		великокаліберний кулемет	04.03, 20:31
	5–6 км на Зх	чули	1	черга		великокаліберний кулемет	04.03, 20:36
	5–6 км на Зх	чули	3	вибух	невизначеного походження	Н/Д	04.03, 20:37
	5–6 км на ПнЗх	чули	2	вибух	невизначеного походження	Н/Д	04.03, 20:39
	5–6 км на Зх	чули	1	вибух	невизначеного походження	Н/Д	04.03, 20:41
	5–6 км на Зх	чули	1	черга		великокаліберний кулемет	04.03, 21:12
	7–10 км на ПнЗх	чули	3	вибух	невизначеного походження	Н/Д	05.03, 06:34
7–10 км на ПнЗх	чули	5	вибух	невизначеного походження	Н/Д	05.03, 06:36	
4–6 км на Зх	чули	1	вибух	невизначеного походження	Н/Д	05.03, 16:16	
7–8 км на ПдЗх	чули	2	вибух	невизначеного походження	Н/Д	05.03, 16:30	
7–8 км на ПдЗх	чули	1	вибух	невизначеного походження	Н/Д	05.03, 16:32	

Місце розміщення СММ	Місце події	Спосіб	К-ть	Спостереження	Опис	Озброєння	Дата, час
Зх околиця н. п. Горлівка (непідконтрольний уряду, 39 км на ПнСх від Донецька)	5–6 км на ПдЗх	чули	1	вибух	невизначеного походження	Н/Д	05.03, 12:25
н. п. Світлодарськ (підконтрольний уряду, 57 км на ПнСх від Донецька)	4–6 км на ПдСх	чули	4	вибух	невизначеного походження	Н/Д	04.03, 19:06–19:07
	4–6 км на Зх	чули	3	вибух	невизначеного походження	Н/Д	04.03, 19:12
	4–6 км на Зх	чули	4	вибух	невизначеного походження	Н/Д	04.03, 19:30
	4–6 км на Зх	чули	1	вибух	невизначеного походження	Н/Д	04.03, 19:38
	4–5 км на ПдСх	чули	2	черга		великокаліберний кулемет	04.03, 21:00
	4–5 км на ПдСх	чули	3	вибух	невизначеного походження	Н/Д	04.03, 21:25–21:27
	4–5 км на СхПдСх	чули	5	вибух	невизначеного походження	Н/Д	04.03, 21:33–21:35
	4–5 км на ПдСх	чули	3	вибух	невизначеного походження	Н/Д	04.03, 21:46–21:48
	4–5 км на ПдСх	чули	8	вибух	невизначеного походження	Н/Д	04.03, 22:02–22:03
	4–5 км на ПдСх	чули	10	черга		великокаліберний кулемет	04.03, 22:07–22:08
	4–6 км на Зх	чули	18	вибух	невизначеного походження	Н/Д	04.03, 22:11–22:13
	4–5 км на ПдСх	чули	2	черга		великокаліберний кулемет	04.03, 23:56
	4–5 км на ПдСх	чули	14	вибух	невизначеного походження	Н/Д	05.03, 06:32–06:34
	4–5 км на ПдСх	чули	2	вибух	невизначеного походження	Н/Д	05.03, 06:59–07:01
	5–6 км на Сх	чули	5	вибух	невизначеного походження	Н/Д	05.03, 12:42–12:43
	4–6 км на Сх	чули	1	черга		гармата (30 мм)	05.03, 12:51
	4–6 км на Сх	чули	2	вибух	невизначеного походження	Н/Д	05.03, 12:54
	4–6 км на Сх	чули	1	черга		гармата (30 мм)	05.03, 12:54
	4–6 км на Сх	чули	1	вибух	невизначеного походження	Н/Д	05.03, 13:21
	4–6 км на Сх	чули	1	вибух	невизначеного походження	Н/Д	05.03, 13:55
	4–6 км на Сх	чули	1	вибух	невизначеного походження	Н/Д	05.03, 13:59
	4–6 км на Сх	чули	1	вибух	невизначеного походження	Н/Д	05.03, 14:02
	4–6 км на Сх	чули	2	вибух	невизначеного походження	Н/Д	05.03, 14:06–14:07
	4–6 км на ПдЗх	чули	1	вибух	невизначеного походження	Н/Д	05.03, 14:15
	4–6 км на Зх	чули	1	вибух	невизначеного походження	Н/Д	05.03, 14:20
	4–6 км на Сх	чули	3	вибух	невизначеного походження	Н/Д	05.03, 14:53
	4–6 км на Сх	чули	1	вибух	невизначеного походження	Н/Д	05.03, 15:01
	4–6 км на Сх	чули	3	вибух	невизначеного походження	Н/Д	05.03, 15:49–15:51
	2–3 км на Сх	чули	3	черга		великокаліберний кулемет	05.03, 16:45
	2–3 км на Сх	чули	3	черга		великокаліберний кулемет	05.03, 16:48
	3–4 км на Сх	чули	7	черга		гармата (30 мм)	05.03, 17:44–17:45
	4–6 км на Сх	чули	2	вибух	невизначеного походження	Н/Д	05.03, 17:49
3–4 км на ПдПдСх	чули	1	вибух	невизначеного походження	Н/Д	05.03, 18:26	
камера СММ на Пн околиці н. п. Попасна (підконтрольний уряду, 69 км на Зх від Луганська)	4–6 км на ПдПдСх	зафіксувала	3	снаряд	Зх–Сх	Н/Д	04.03, 20:10
	4–6 км на ПдПдСх	зафіксувала	4	снаряд	Зх–Сх	Н/Д	04.03, 20:13
	4–6 км на ПдПдСх	зафіксувала	10	снаряд	Зх–Сх	Н/Д	04.03, 20:35
камера СММ у н. п. Золоте (підконтрольний уряду, 60 км на Зх від Луганська)	2–4 км на Сх	зафіксувала	1	вибух	невизначеного походження (за оцінкою, за межами ділянки розведення)	Н/Д	04.03, 19:30
	2–4 км на Сх	зафіксувала	1	вибух	невизначеного походження (за оцінкою, за межами ділянки розведення)	Н/Д	04.03, 19:34
	2–4 км на Сх	зафіксувала	1	снаряд	Зх–Сх (за оцінкою, за межами ділянки розведення)	Н/Д	05.03, 00:16
	4–6 км на ПдСх	зафіксувала	1	освітлювальна ракета	випущена(-й) угору (визначити, на ділянці розведення чи за її межами, не вдалося)	Н/Д	05.03, 00:05
400 м на Пн від ділянки розведення в районі	5–8 км на ПнСх	чули	12	вибух	невизначеного походження	Н/Д	05.03, 08:47–08:55

Місце розміщення СММ	Місце події	Спосіб	К-ть	Спостереження	Опис	Озброєння	Дата, час
н. п. Золоте (підконтрольний уряду, 60 км на Зх від Луганська)	5–8 км на ПнСх	чули	20	черга		великокаліберний кулемет	05.03, 08:47–08:55
	5–6 км на Сх	чули	10	черга	за оцінкою, за межами ділянки розведення	Н/Д	05.03, 09:06–09:45
	3–4 км на ПдСх	чули	14	вибух	невизначеного походження (визначити, на ділянці розведення чи за її межами, не вдалося)	Н/Д	05.03, 09:06–09:45
ПнЗх околиця н. п. Голубівка (кол. Кіровськ; непідконтрольний уряду, 51 км на Зх від Луганська)	6–8 км на Зх	чули	2	вибух	невизначеного походження (за оцінкою, за межами ділянки розведення в районі Золотого)	Н/Д	05.03, 08:58
Пд околиця н. п. Голубівське (непідконтрольний уряду, 51 км на Зх від Луганська)	2–3 км на ПдПдЗх	чули	6	вибух	невизначеного походження	Н/Д	05.03, 09:35–09:39
	5–10 км на Зх	чули	5	вибух	невизначеного походження (визначити, на ділянці розведення в районі Золотого чи за її межами, не вдалося)	Н/Д	05.03, 09:40–09:48
н. п. Красний Яр (непідконтрольний уряду, 12 км на ПнСх від Луганська)	2–3 км на Пн	чули	1	постріл		стрілецька зброя	05.03, 09:39
н. п. Золоте-3 (Стахановець; підконтрольний уряду, 61 км на ПнЗх від Луганська)	5–6 км на Сх	чули	4	вибух	невизначеного походження (за оцінкою, за межами ділянки розведення в районі Золотого)	Н/Д	05.03, 09:55
	10–15 км на ПдСх	чули	15	вибух	невизначеного походження	Н/Д	05.03, 11:50
Пн околиця н. п. Трьохізбенка (підконтрольний уряду, 32 км на ПнЗх від Луганська)	5–7 км на ПдЗх	чули	3	черга		великокаліберний кулемет	05.03, 11:15
Пн околиця н. п. Попасна (підконтрольний уряду, 69 км на Зх від Луганська)	3–5 км на ПдСх	чули	5	черга	за оцінкою, за межами ділянки розведення в районі Золотого	стрілецька зброя	05.03, 11:45–12:06
	3–5 км на ПдСх	чули	10	черга	за оцінкою, за межами ділянки розведення в районі Золотого	великокаліберний кулемет	05.03, 11:45–12:06
	3–5 км на ПдСх	чули	28	вибух	невизначеного походження (за оцінкою, за межами ділянки розведення в районі Золотого)	Н/Д	05.03, 11:45–12:06
ПнСх околиця н. п. Золоте-5 (Михайлівка; непідконтрольний уряду, 58 км на ПнЗх від Луганська)	8–10 км на ПдЗх	чули	30	вибух	невизначеного походження (за оцінкою, за межами ділянки розведення в районі Золотого)	Н/Д	05.03, 11:46–11:52
2 км на Пн від н. п. Причепилівка (підконтрольний уряду, 50 км на ПнЗх від Луганська)	5–10 км на Пд	чули	5	вибух	невизначеного походження	Н/Д	05.03, 12:35–12:40
3 км на Пн від н. п. Первомайськ (непідконтрольний уряду, 58 км на Зх від Луганська)	4–6 км на ПнСх	чули	2	вибух	невизначеного походження (за оцінкою, за межами ділянки розведення в районі Золотого)	Н/Д	05.03, 14:46

Мапа Донецької та Луганської областей¹²



¹² За рішенням Постійної ради №1117 від 21 березня 2014 року, СММ базується в десяти містах на всій території України (Херсон, Одеса, Львів, Івано-Франківськ, Харків, Донецьк, Дніпро, Чернівці, Луганськ і Київ). Ця мапа східної України призначена для ілюстративних цілей. На ній вказані населені пункти, згадані у звіті, а також ті, де є офіси СММ (моніторингові команди, патрульні центри і передові патрульні бази) в Донецькій і Луганській областях. (Червоним кольором виділено передову патрульну базу, з якої співробітники СММ були тимчасово передислоковані починаючи з 27 вересня 2016 року згідно з рекомендаціями експертів із безпеки з деяких держав-учасниць ОБСЕ та з урахуванням вимог СММ щодо безпеки. Місія використовує ці приміщення у світлу пору доби, а також патрулює в цьому населеному пункті вдень).