

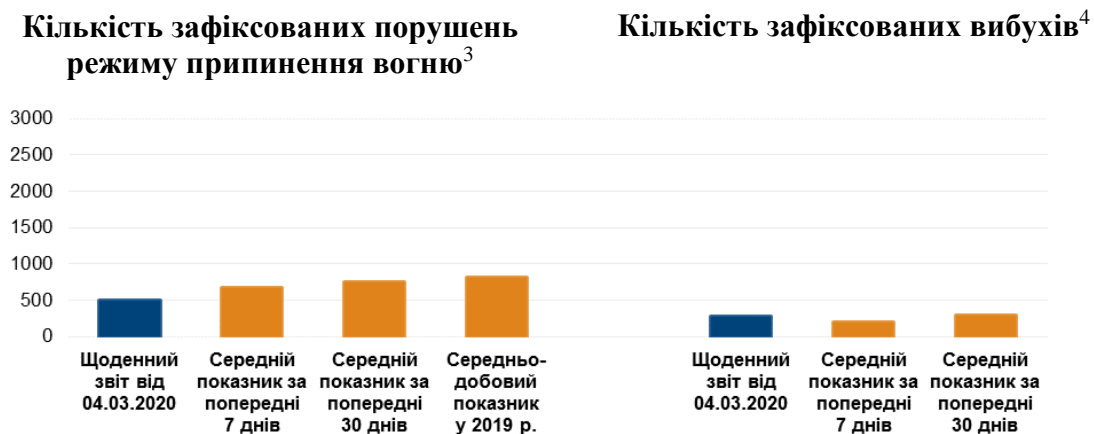
Щоденний звіт № 53/2020

від 4 березня 2020 року¹

Короткий виклад

- У Донецькій і Луганській областях Місія констатувала зменшення кількості порушень режиму припинення вогню, якщо порівнювати з попереднім звітним періодом.
- СММ продовжувала здійснювати моніторинг ситуації на ділянках розведення сил і засобів у районах Станиці Луганської, Золотого і Петрівського. Команда СММ бачила, як на ділянку розведення в районі Золотого заходили сапери Державної служби України з надзвичайних ситуацій.
- Місія зафіксувала озброєння, розміщене з порушенням ліній відведення з обох боків лінії зіткнення.
- Члени патруля СММ бачили міни біля Широкиного та попереджувальні знаки про мінну небезпеку поблизу Миколаївки.
- Місія сприяла встановленню локального режиму припинення вогню для уможливлення проведення ремонтних робіт на лініях електропередачі біля Донецького та робіт із розмінування поблизу Катеринівки та Красного Яру.
- Патрулі СММ і далі стикалися з обмеженнями свободи пересування, зокрема на блокпостах збройних формувань неподалік Верхньошироківського та Новоазовська на півдні Донецької області.

Порушення режиму припинення вогню²



¹ На основі інформації, що надійшла від моніторингових команд станом на 19:30 3 березня 2020 року (за східноєвропейським часом).

² Більш детальну інформацію про всі випадки порушення режиму припинення вогню, а також мапи Донецької та Луганської областей, де відмічені всі місця, згадані у звіті, представлено у додатку. Упродовж звітнього періоду камера СММ біля південного краю ділянки розведення в районі Золотого не функціонувала.

³ Зокрема вибухи.

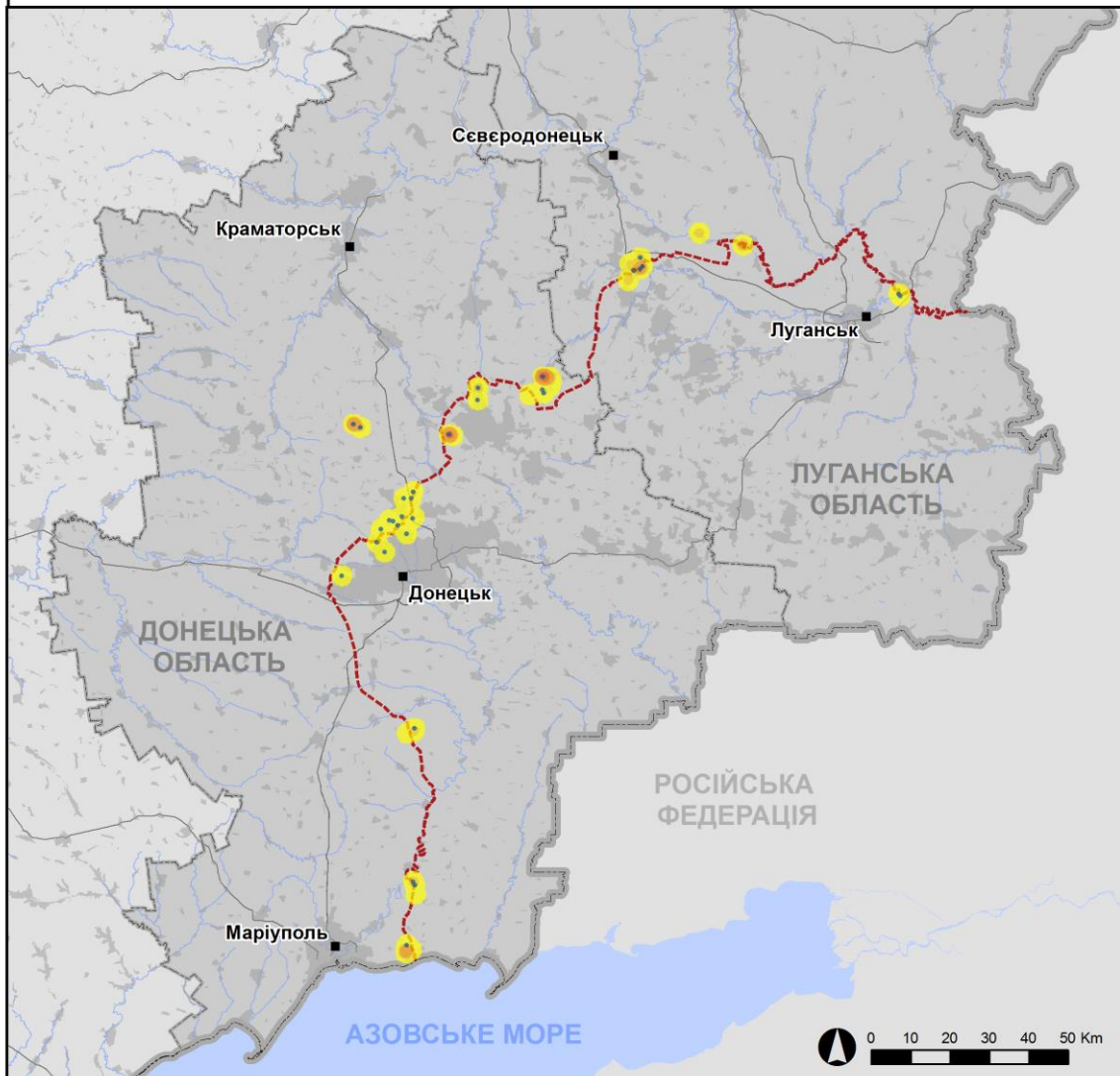
⁴ Зокрема внаслідок вогню з озброєння невстановленого типу.

Мапа зафіксованих порушень режиму припинення вогню



Організація з безпеки та співробітництва в Європі
Спеціальна моніторингова місія в Україні

Зафіксовані СММ порушення режиму припинення вогню 3 березня 2020 р.



Концентрація порушень режиму припинення вогню

- Висока
-
- Низька
- Вибух
- Населений пункт
- Лінія зіткнення (орієнт.)

Джерела: адміністративні кордони — УКГП ООН; дороги, річки — проект OpenStreetMap; море — VLI2 (2005). Акваторії МГО, інше — ОБСЄ.

Система координат: WGS 1984 UTM Zone 37N

Ця мапа надається винятково для наочності. Відсутність помилок у мапі не гарантується, а її зміст не означає, що СММ ОБСЄ затверджує або ухвалює офіційний статус мапи.

© СММ ОБСЄ 2019 Не дозволяється використовувати, копіювати, відтворювати, передавати, транслювати, продавати, ліцензувати або застосовувати без попереднього дозволу з боку ОБСЄ у письмовому вигляді.
Створено: 04/03/2020

У Донецькій області Місія констатувала зменшення кількості порушень режиму припинення вогню, зафіксувавши тимчасом більше вибухів (близько 230), якщо порівнювати з [попереднім звітним періодом](#) (приблизно 170 вибухів). Більшість порушень режиму припинення вогню, зокрема більшість вибухів, зафіксовано в районах поблизу н. п. Світлодарськ (підконтрольний урядові, 57 км на північний схід від Донецька), на захід від н. п. Горлівка (непідконтрольний урядові, 39 км на північний схід від Донецька) та на південь від н. п. Олександропіль (підконтрольний урядові, 43 км на північ від Донецька).

У Луганській області СММ констатувала зменшення порушень режиму припинення вогню, зокрема меншу кількість вибухів (близько 50), якщо порівнювати з [попереднім звітним періодом](#) (190 вибухів). Більшість порушень режиму припинення вогню, зокрема практично всі вибухи, зафіксовано в районах на північний захід від н. п. Голубівське (непідконтрольний урядові, 51 км на захід від Луганська), зокрема 30 вибухів мінометних мін, а також у районах на південний захід від н. п. Трьохізбенка (підконтрольний урядові, 32 км на північний захід від Луганська) та на південний схід від н. п. Золоте-3 (Стахановець; підконтрольний урядові, 58 км на захід від Луганська).

Ділянки розведення в районах Станиці Луганської, Золотої та Петрівського⁵

Упродовж дня 3 березня, перебуваючи на північній стороні мосту біля Станиці Луганської (15 км на північний схід від Луганська), спостерігачі чули 2 вибухи орієнтовно за 1–2 км на південний захід (за оцінкою, контрольовані підриви, пов'язані з роботами з розмінування поблизу н. п. Красний Яр (непідконтрольний уряду, 12 км на північний схід від Луганська) (див. нижче), а також 1 вибух невизначеного походження на відстані приблизно 1–2 км на західно-південний захід (за оцінкою, за межами ділянки розведення в районі н. п. Станиця Луганська (підконтрольний урядові, 16 км на північний схід від Луганська)). Удень члени патруля Місії бачили 5 членів збройних формувань (із нарукавними пов'язками з написом «СЦКК») між новим прольотом мосту біля Станиці Луганської і блокпостом збройних формувань на південь від мосту.

Увечері 2 березня камера СММ в н. п. Золоте (підконтрольний урядові, 60 км на захід від Луганська) зафіксувала освітлювальну ракету на відстані 3–5 км на східно-північний схід. Наступного вечора ця ж камера зафіксувала 8 снарядів⁶, що пролітали на відстані 2–5 км на східно-північний схід. За оцінкою СММ, усі ці порушення режиму припинення вогню сталися поза ділянкою розведення в районі Золотої, однак у межах 5 км від її краю.

3 березня команда СММ також сприяла встановленню локального режиму припинення вогню та здійснювала моніторинг його дотримання для уможливлення проведення робіт із розмінування в н. п. Катеринівка (підконтрольний урядові, 64 км на захід від Луганська) на ділянці розведення. Спостерігачі бачили транспортний засіб із 4 саперами Державної служби України з надзвичайних ситуацій на борту, який рухався в напрямку населеного пункту. Упродовж дня, за спостереженнями Місії, біля

⁵ Розведення передбачено Рамковим рішенням Тристоронньої контактної групи про розведення сил і засобів від 21 вересня 2016 року.

⁶ У контексті результатів спостереження за допомогою камер снаряд — це узагальнений термін на позначення боєприпасів будь-якого калібру.

південного краю ділянки розведення перебували 5 членів збройних формувань (із наукавними пов'язками з написом «СЦКК»).

Вночі та рано-вранці 1 березня камера СММ в н. п. Петрівське (непідконтрольний урядові, 41 км на південь від Донецька) зафіксувала 1 вибух невизначеного походження орієнтовно за 200–500 м на південний захід, а також 2 снаряди і 8 дульних спалахів на відстані орієнтовно 0,5–1,5 км на південно-південний захід (за оцінкою, усе в межах ділянки розведення в районі Петрівського)⁷.

Також 1 березня за межами ділянки розведення в районі Петрівського безпілотний літальний апарат (БПЛА) СММ малого радіуса дії вперше зафіксував протитанкову міну орієнтовно за 50 м на схід від східного краю ділянки розведення, а також періодичні заглиблення у ґрунті неподалік, що свідчить про ймовірні роботи з розмінування.

Увечері 2 березня камера СММ, установлена за 2 км на схід від н. п. Богданівка (підконтрольний урядові, 41 км на південний захід від Донецька), зафіксувала снаряд, що пролетів орієнтовно за 1–3 км на південний схід (за оцінкою, у межах ділянки розведення в районі Петрівського).

Відведення озброєння

СММ продовжувала здійснювати моніторинг відведення озброєння, передбаченого Меморандумом, а також Комплексом заходів і Доповненням до нього.

Місія зафіксувала, ймовірно, буксируваний міномет, розміщений із порушенням ліній відведення в підконтрольному урядові районі Донецької області, та 40 реактивних систем залпового вогню (РСЗВ; БМ-21 «Град», 122 мм), розміщені з порушенням ліній відведення в непідконтрольних урядові районах Луганської області (для отримання детальнішої інформації див. таблицю нижче).

Озброєння, яке СММ не змогла верифікувати як відведене⁸

У трьох місцях розміщення відведеного важкого озброєння в непідконтрольних урядові районах Донецької області

3 березня

Місія відзначила, що там дотепер бракує 11 РСЗВ (БМ-21), 10 протитанкових гармат (МТ-12 «Рапіра», 100 мм) та 9 самохідних гаубиць (2С1 «Гвоздика», 122 мм).

Місія зберігання озброєння

У постійному місці зберігання важкого озброєння в підконтрольному урядові районі Донецької області

3 березня

⁷ Затримка у звітуванні пов'язана з вивантажуванням даних із камери СММ у Петрівському в ручному режимі.

⁸ Місія відвідала місця, де раніше було розміщене озброєння, яке вона не змогла верифікувати як відведене, оскільки умови його зберігання не відповідали критеріям, вказаним у повідомленні від 16 жовтня 2015 року щодо ефективного моніторингу та верифікації відведення важкого озброєння, яке СММ адресувала підписантам Комплексу заходів. Усі ці місця були залишеними.

Спостерігачі зауважили, що там і досі бракує 18 танків (Т-80 — 8 од. та Т-64 — 10 од.) і 3 протитанкових гармат (МТ-12).

Ознаки військової присутності та присутності військового типу в зоні безпеки⁹

Місія зафіксувала бойові броньовані машини в підконтрольних урядові районах Донецької області (для отримання детальнішої інформації див. таблицю нижче).

1 березня БПЛА СММ малого радіуса дії зафіксував бліндаж обабіч дороги в Петрівському орієнтовно за 1 км на схід від східного краю ділянки розведення в районі Петрівського (не зафіксовано за даними спостереження від 12 вересня 2019 року).

Уранці 3 березня камера СММ, установлена на контрольному пункті в'їзду-виїзду біля н. п. Мар'їнка (підконтрольний урядові, 23 км на південний захід від Донецька), зафіксувала 2 бронеавтомобілі загального призначення («Козак»), один із яких прямував на північний схід, а інший — на південний схід.

Міни поблизу Широкиного та попереджувальні знаки про мінну небезпеку в районі Миколаївки

1 березня БПЛА СММ середнього радіуса дії знову виявив 67 протитанкових мін (ТМ-62), установлених у два ряди в полі на східній околиці н. п. Широкине (підконтрольний урядові, 100 км на південь від Донецька), 7 із яких були установлені поперек автодороги Н14. Той самий БПЛА знову виявив щонайменше 200 протитанкових мін (ТМ-62), установлених у два ряди в полі, приблизно за 130 м на північ від Широкиного. Всі ці протитанкові міни, за оцінкою, належали Збройним силам України.

3 березня на східній околиці н. п. Миколаївка (непідконтрольний урядові, 15 км на схід від Луганська) спостерігачі вперше помітили попереджувальний знак про мінну небезпеку обабіч ґрунтової дороги, що проходить уздовж річки Сіверський Донець. Орієнтовно за 1 км на південний захід, на західній околиці Миколаївки, команда СММ знову зафіксувала попереджувальний знак про мінну небезпеку з написом «Стоп! Міни! Небезпечно!» російською мовою в полі на узбіччі дороги місцевого значення.

Зусилля СММ зі сприяння розмінуванню та техобслуговуванню цивільних об'єктів життєзабезпечення

Місія сприяла встановленню локального режиму припинення вогню та здійснювала моніторинг його дотримання для уможливлення проведення ремонтних робіт на лініях електропередачі біля н. п. Донецький (непідконтрольний урядові, 49 км на захід від Луганська), а також проведення робіт із розмінування у Красному Яру та Катеринівці (див. вище).

СММ продовжувала сприяти забезпеченню функціонування Донецької фільтрувальної станції (15 км на північ від Донецька) та здійснювати моніторинг

⁹ Згадана в цьому розділі техніка не підпадає під дію Мінських угод щодо відведення озброєння.

безпекової ситуації в районі насосної станції поблизу н. п. Василівка (непідконтрольний урядові, 20 км на північ від Донецька).

Розподіл гуманітарної допомоги в Авдіївці та Верхньоторецькому

В н. п. Авдіївка (підконтрольний урядові, 17 км на північ від Донецька) команда СММ бачила орієнтовно 100 цивільних осіб похилого віку (різної статі), які стояли в черзі біля вантажівки, для того щоб отримати продовольчі пакунки, які роздавала гуманітарна організація. В н. п. Верхньоторецьке (підконтрольний урядові, 23 км на північний схід від Донецька) члени патруля Місії бачили, як працівники міжнародної організації роздавали вугілля місцевим мешканцям.

Прикордонні райони, які не контролюються урядом

Перебуваючи на пунктах пропуску на кордоні поблизу н. п. Вознесенівка (кол. Червонопартизанськ; 65 км на південний схід від Луганська) та н. п. Улянівське (61 км на південний схід від Донецька) упродовж близько 45 та 30 хвилин відповідно, спостерігачі не зафіксували жодного пасажиро-транспортного потоку через кордон.

Безпекова ситуація уздовж узбережжя Азовського моря в Херсонській області

3 березня Місія відмітила спокійну ситуацію уздовж узбережжя Азовського моря в Херсонській області та на посту Державної прикордонної служби України біля бази «Валок» (188 км на південний схід від Херсона).

СММ продовжувала стежити за ситуацією в Одесі, Львові, Івано-Франківську, Харкові, Дніпрі, Чернівцях і Києві.

***Обмеження свободи пересування та інші перешкоди у виконанні мандата СММ**

Робота з моніторингу та свобода пересування СММ обмежені загрозами у сфері безпеки, включаючи ризики, пов'язані з наявністю мін і невибухлих боєприпасів, а також іншими перешкодами, які щодня змінюються. Мандат СММ передбачає вільний і безпечний доступ по всій Україні. Усі підписанти Комплексу заходів погодилися з необхідністю вільного та безпечного доступу, а також із тим, що обмеження свободи пересування СММ є порушенням і що на такі порушення необхідно швидко реагувати. Вони також дійшли згоди, що Спільний центр з контролю та координації повинен сприяти такому реагуванню та здійснювати загальну координацію робіт із розмінування. Однак збройні формування в окремих районах Донецької та Луганської областей часто відмовляють СММ у доступі до районів, прилеглих до непідконтрольних урядові ділянок кордону України (наприклад, див. [Щоденний звіт СММ від 3 березня 2020 року](#)). Діяльність СММ у Донецькій та Луганській областях, як і раніше, залишалася обмеженою після того, як [23 квітня 2017 року поблизу Пришиба стався інцидент, який призвів до загибелі людини](#). Унаслідок цього спроможність Місії вести спостереження залишалася обмеженою.

Заборона доступу:

- На блокпості, розташованому приблизно за 2 км на північний схід від н. п. Новоазовськ (непідконтрольний урядові, 102 км на південний схід від Донецька), два озброєні члени збройних формувань відмовили команді Місії у проїзді на південь у напрямку н. п. Седове (непідконтрольний урядові, 106 км на південь від Донецька).

Регулярні обмеження на ділянках розведення сил і засобів та через міни/невибухлі боєприпаси:

- Не здійснивши суцільного розмінування, вилучення невибухлих боєприпасів та усунення інших перешкод, сторони і далі відмовляли СММ у необмеженому доступі, а також у можливості пересуватися окремими дорогами, які раніше були визначені як важливі для здійснення Місією ефективного моніторингу та для пересування цивільних осіб.

Затримка:

- На блокпості на захід від н. п. Верхньошироківське (кол. Октябр; непідконтрольний урядові, 85 м на південь від Донецька) озброєний член збройних формувань [знову](#) дозволив патрулю СММ проїхати лише після приблизно 30-хвилинної затримки.

Доступ за умови:

- На блокпості біля н. п. Новоазовськ (непідконтрольний урядові, 102 км на південний схід від Донецька) член збройних формувань дозволив спостерігачам проїхати лише після відкриття дверей автомобіля СММ та візуального огляду одного із членів патруля.

Інші перешкоди:

- У лікарні в непідконтрольному урядові Луганську медпрацівники відмовилися надавати патрулю Місії інформацію про жертви серед цивільного населення без письмового дозволу від осіб, яким належить фактичний контроль.
- З березня, пролітаючи над районами біля н. п. Лебединське (підконтрольний урядові, 99 км на південь від Донецька), БПЛА СММ малого та середнього радіусів дії [знову](#) зазнавали дії перешкод сигналу GPS (за оцінкою, ймовірно внаслідок глушіння)¹⁰.

¹⁰ Глушіння сигналу могло здійснюватися з будь-якого місця в радіусі кількох кілометрів від місцеположення БПЛА.

Таблиця озброєння

Озброєння, розміщене з порушенням ліній відведення

Дата	К-ть одиниць озброєння	Вид озброєння	Місце	Джерело спостереження
підконтрольні урядові райони				
01.03.2020	1	ймовірно буксируваний міномет (невстановленого типу)	неподалік від н. п. Луганське (59 км на північний схід від Донецька)	БПЛА СММ середнього радіуса дії
непідконтрольні урядові райони				
02.03.2020	20	реактивна система залпового вогню (БМ-21 «Град», 122 мм)	біля н. п. Краснолуцький (52 км на південний захід від Луганська)	БПЛА малого радіуса дії
	7	реактивна система залпового вогню (БМ-21 «Град», 122 мм)	на полігоні біля н. п. Міусинськ (62 км на південний захід від Луганська)	
	7	реактивна система залпового вогню (БМ-21 «Град», 122 мм)	на території об'єкту на південний захід від н. п. Садовий (57 км на південний захід від Луганська)	
03.03.2020	6	реактивна система залпового вогню (БМ-21 «Град», 122 мм)	рухалися в південному напрямку дорогою на південний захід від н. п. Іванівка (46 км на південний захід від Луганська)	патруль

Озброєння, розміщене за лініями відведення, але за межами виділених місць

зберігання озброєння

Дата	К-ть одиниць озброєння	Вид озброєння	Місце	Джерело спостереження
непідконтрольні урядові райони				
02.03.2020	11	танк (Т-64Б/Т-64БМ — 8 од., Т-72 — 3 од.)	на полігоні біля н. п. Міусинськ (62 км на південний захід від Луганська) (у цьому районі БПЛА також зафіксував 34 бойові машини піхоти (БМП-1) та 8 бронетранспортерів (МТ-ЛБ)) ¹¹	БПЛА малого радіуса дії
	3	зенітний ракетний комплекс (9К35 «Стріла-10»)		
	10	самохідна гаубиця (2С1 «Гвоздика», 122 мм)		
	12	буксирувана гаубиця (Д-30 «Жаба», 122 мм)		
03.03.2020	2	танк (Т-72)	на полігоні біля н. п. Круглик (31 км на південний захід від Луганська)	патруль

Таблиця військової присутності та присутності військового типу в зоні безпеки¹²

Дата	К-ть	Вид	Місце	Джерело спостереження
підконтрольні урядові райони				
01.03.2020	1	бойова броньована машина (невстановленого типу)	біля н. п. Миронівський (62 км на північний схід від Донецька)	БПЛА СММ середнього радіуса дії
03.03.2020	1	бронетранспортер (БТР-3)	поблизу н. п. Новотроїцьке (36 км на ПдЗх від Донецька)	патруль
	1	бронетранспортер (БТР-60)	біля н. п. Новобахмутівка (28 км на Пн від Донецька)	

¹¹ Згадані в цьому розділі бойові броньовані машини не підпадають під дію Мінських угод щодо відведення озброєння.

¹² Згадана в цьому розділі техніка не підпадає під дію Мінських угод щодо відведення озброєння.

Таблиця порушень режиму припинення вогню станом на 3 березня 2020 року¹³

Місце розміщення СММ	Місце події	Спосіб	К-ть	Спостереження	Опис	Озброєння	Дата, час
камера СММ за 2 км на Сх від н. п. Богданівка (підконтрольний уряду, 41 км на ПдЗх від Донецька)	1–3 км на ПдСх	зафіксувала	1	снаряд	Зх–Сх (за оцінкою, у межах ділянки розведення у районі Петрівського)	Н/Д	02.03, 21:53
камера СММ у н. п. Чермалик (підконтрольний уряду, 77 км на Пд від Донецька)	3–5 км на ПдПдСх	зафіксувала	2	вибух	невизначеного походження	Н/Д	03.03, 04:17
	3–5 км на ПдПдСх	зафіксувала	10	снаряд	ПдЗх–ПнСх	Н/Д	03.03, 04:20
	4–6 км на ПдПдСх	зафіксувала	1	вибух	невизначеного походження	Н/Д	03.03, 04:36
камера СММ на КПВВ у н. п. Гнупове (підконтрольний урядові, 84 км на Пд від Донецька)	2–4 км на Сх	зафіксувала	2	снаряд	ПнПнЗх–ПдПдСх	Н/Д	02.03, 20:44
камера СММ у н. п. Красногорівка (підконтрольний уряду, 21 км на Зх від Донецька)	3–5 км на СхПдСх	зафіксувала	1	вибух	невизначеного походження	Н/Д	02.03, 22:20
камера СММ на КПВВ у н. п. Майорськ (підконтрольний уряду, 45 км на ПнСх від Донецька)	3–5 км на СхПнСх	зафіксувала	5	снаряд	Пн–Пд	Н/Д	02.03, 20:39
	3–5 км на СхПнСх	зафіксувала	1	вибух	невизначеного походження	Н/Д	02.03, 20:39
	3–5 км на СхПнСх	зафіксувала	5	снаряд	Пн–Пд	Н/Д	02.03, 20:40
	3–5 км на СхПдСх	зафіксувала	1	вибух		Н/Д	03.03, 03:06
камера СММ на шахті «Октябрська» (непідконтрольна уряду, 9 км на ПнЗх від центру Донецька)	5–7 км на СхПнСх	зафіксувала	1	вибух		Н/Д	03.03, 18:31
	5–7 км на СхПнСх	зафіксувала	1	вибух		Н/Д	03.03, 18:39
камера СММ у н. п. Петрівське (непідконтрольний уряду, 41 км на Пд від Донецька)	0,5–1,5 км на ПдПдЗх	зафіксувала	2	снаряд	ПдСх–ПнЗх (за оцінкою, у межах ділянки розведення)	Н/Д	01.03, 02:01
	0,5–1,5 км на ПдПдЗх	зафіксувала	8	спалах дульного полум'я	за оцінкою, у межах ділянки розведення	Н/Д	01.03, 03:06
	200–500 м на ПдЗх	зафіксувала	1	вибух	невизначеного походження (за оцінкою, у межах ділянки розведення)	Н/Д	1.03, 5:48
камера СММ, установлена за 1 км на ПдЗх від н. п. Широкине (підконтрольний уряду, 100 км на Пд від Донецька)	3–5 км на Пн	зафіксувала	2	снаряд	ПдСх–ПнЗх	Н/Д	02.03, 19:29
	3–5 км на Пн	зафіксувала	1	снаряд	Сх–Зх	Н/Д	02.03, 19:54
	3–5 км на Пн	зафіксувала	8	снаряд	Сх–Зх	Н/Д	02.03, 20:48
	3–5 км на ПнПнСх	зафіксувала	1	снаряд	Сх–Зх	Н/Д	02.03, 21:55
	3–5 км на ПнПнСх	зафіксувала	3	снаряд	Сх–Зх	Н/Д	02.03, 22:56
	2–4 км на Пн	зафіксувала	12	снаряд	СхПдСх–ЗхПнЗх	Н/Д	03.03, 18:09
	2–4 км на Пн	зафіксувала	8	снаряд	СхПдСх–ЗхПнЗх	Н/Д	03.03, 18:10
	2–4 км на Пн	зафіксувала	7	снаряд	СхПдСх–ЗхПнЗх	Н/Д	03.03, 18:11
камера СММ у н. п. Світлодарськ (підконтрольний уряду, 57 км на ПнСх від Донецька)	3–5 км на СхПдСх	зафіксувала	1	снаряд	Пд–Пн	Н/Д	02.03, 19:24
	3–5 км на СхПдСх	зафіксувала	2	снаряд	Пд–Пн	Н/Д	02.03, 19:27
	3–5 км на Сх	зафіксувала	1	спалах дульного полум'я		Н/Д	02.03, 20:03
	3–5 км на Сх	зафіксувала	1	снаряд	випущена(-й) угору	Н/Д	02.03, 20:03

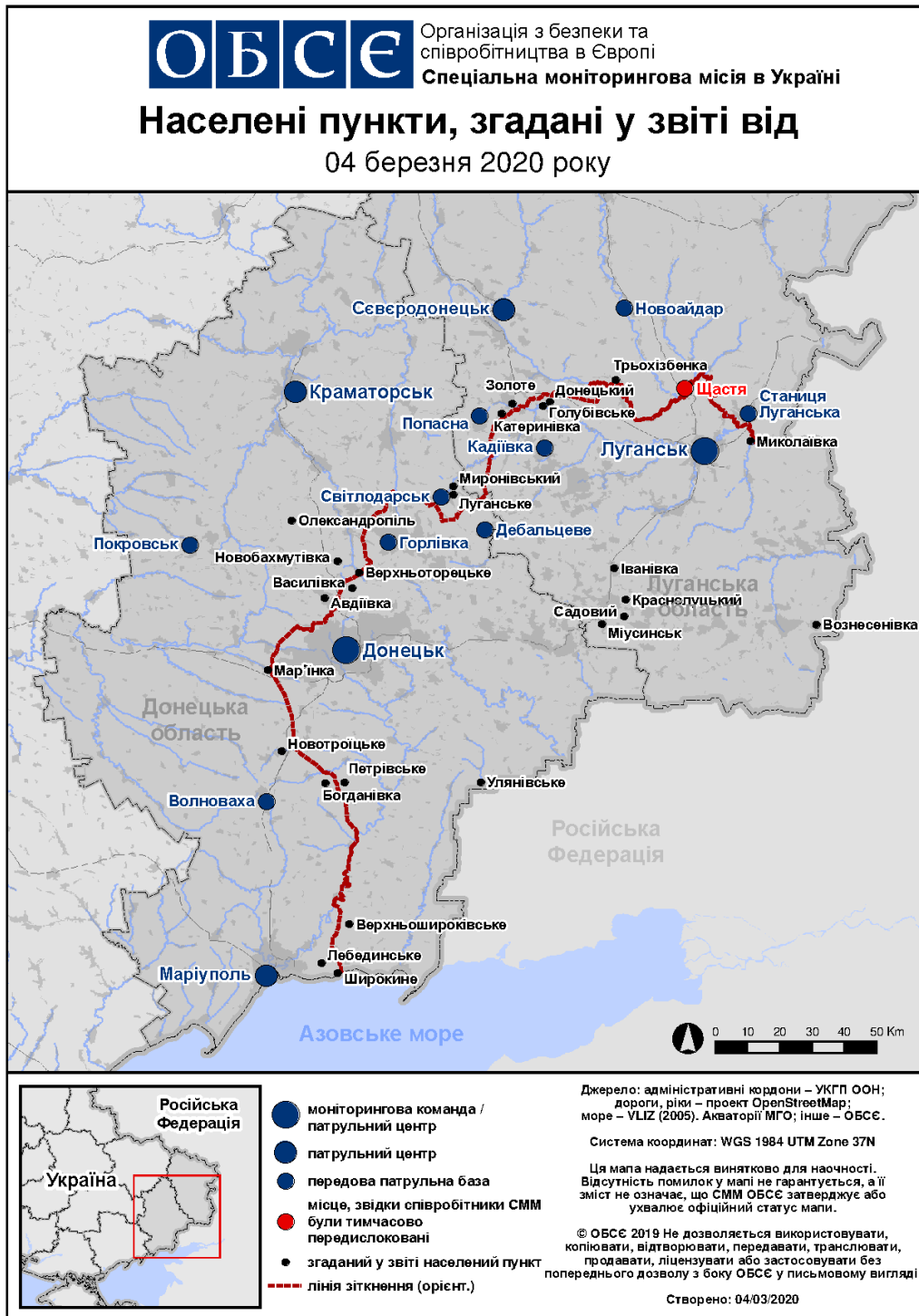
¹³ У таблиці вказані лише ті інциденти, які спостерігачі СММ бачили особисто чи які були зафіксовані камерами СММ, а також ті випадки, які СММ оцінює як навчання з бойовою стрільбою, контрольовані вибухи і т.д. Зазначені деталі, а саме: відстань, напрямок, тип зброї і т. д., базуються на оцінках, зроблених спостерігачами на місцях та спеціалістами з технічного моніторингу і необов'язково завжди є точними. Напис «невідомо» (Н/Д) означає, що СММ не змогла підтвердити таку інформацію у зв'язку з відстанню, погодними умовами, технічними обмеженнями та/або з інших причин. Одні і ті ж самі, за оцінкою СММ, порушення режиму припинення вогню, зафіксовані паралельно декількома патрулями/камерами, відображаються у таблиці лише один раз.

Місце розміщення СММ	Місце події	Спосіб	К-ть	Спостереження	Опис	Озброєння	Дата, час
	3–5 км на Сх	зафіксувала	1	снаряд	випущена(-й) угору	Н/Д	02.03, 20:05
	3–5 км на Сх	зафіксувала	1	снаряд	випущена(-й) угору	Н/Д	02.03, 20:12
приблизно за 1,1 км на ПнЗх від залізничного вокзалу в н. п. Ясинувата (непідконтрольний уряду, 16 км на ПнСх від Донецька)	2–4 км на ПдЗх	чули	1	вибух	невизначеного походження	Н/Д	03.03, 09:26
ПдСх частина н. п. Авдіївка (підконтрольний уряду, 17 км на Пн від Донецька)	2–3 км на ПдЗх	чули	2	черга		великокаліберний кулемет	03.03, 12:43
ПдЗх частина н. п. Авдіївка (підконтрольний урядові, 17 км на Пн від Донецька)	1–2 км на Пд	чули	5	вибух	невизначеного походження	Н/Д	03.03, 08:59–09:06
	2–3 км на ПдПдЗх	чули	1	вибух	невизначеного походження	Н/Д	03.03, 09:16
	2–3 км на Пд	чули	1	вибух	невизначеного походження	Н/Д	03.03, 09:25
приблизно за 2,5 км на ПдСх від н. п. Спартак (непідконтрольний урядові, 9 км на Пн від Донецька)	3–5 км на ПнЗх	чули	4	вибух	невизначеного походження	Н/Д	03.03, 09:03
	3–5 км на ПнЗх	чули	1	вибух	невизначеного походження	Н/Д	03.03, 09:16
приблизно за 1 км на ПдЗх від н. п. Веселе (непідконтрольний урядові, 9 км на ПнЗх від Донецька)	2–3 км на Зх	чули	1	вибух	невизначеного походження	Н/Д	03.03, 11:58
Приблизно за 2 км на ПдСх від н. п. Веселе (непідконтрольний урядові, 9 км на ПнЗх від Донецька)	3–5 км на ПдЗх	чули	1	вибух	невизначеного походження	Н/Д	03.03, 14:40
Приблизно за 2 км на Пн від центрального залізничного вокзалу Донецька (непідконтрольний уряду, 6 км на ПнЗх від центру міста)	3–5 км на ПнЗх	чули	2	вибух	невизначеного походження	Н/Д	03.03, 11:28
приблизно за 2,2 км на ПдПдСх від н. п. Лебединське (підконтрольний урядові, 99 км на Пд від Донецька)	3–5 км на ПнСх	чули	1	вибух	невизначеного походження	Н/Д	03.03, 12:31
н. п. Світлодарськ (підконтрольний уряду, 57 км на ПнСх від Донецька)	Н/Д	чули	52	черга	великокаліберний кулемет	Н/Д	03.03, 19:47–22:56
	Н/Д	чули	79	вибух	невизначеного походження	Н/Д	03.03, 19:47–22:58
	4–5 км на ПдПдСх	чули	2	вибух	невизначеного походження	Н/Д	03.03, 14:30
	4–5 км на ПдПдСх	чули	5	черга		великокаліберний кулемет	03.03, 14:30
	3–4 км на ПдПдСх	чули	1	вибух	невизначеного походження	Н/Д	03.03, 14:58
н. п. Горлівка (непідконтрольний уряду, 39 км на ПнСх від Донецька)	5–6 км на Зх	чули	2	вибух	невизначеного походження	Н/Д	02.03, 20:50–20:51
	5–6 км на Зх	чули	2	вибух	невизначеного походження	Н/Д	02.03, 20:55
	5–6 км на Зх	чули	8	вибух	невизначеного походження	Н/Д	02.03, 21:06–21:11
	5–6 км на Зх	чули	5	вибух	невизначеного походження	Н/Д	02.03, 21:14–21:16

Місце розміщення СММ	Місце події	Спосіб	К-ть	Спостереження	Опис	Озброєння	Дата, час
	5–6 км на Зх	чули	10	черга		великокаліберний кулемет	02.03, 21:20
	5–6 км на Зх	чули	1	вибух	невизначеного походження	Н/Д	02.03, 21:23
	5–6 км на Зх	чули	2	вибух	невизначеного походження	Н/Д	02.03, 22:17
	5–6 км на Зх	чули	2	вибух	невизначеного походження	Н/Д	02.03, 22:23
	5–6 км на Зх	чули	4	вибух	невизначеного походження	Н/Д	02.03, 22:28–22:31
	5–6 км на Зх	чули	8	вибух	невизначеного походження	Н/Д	02.03, 22:36–22:40
	5–6 км на Зх	чули	4	вибух	невизначеного походження	Н/Д	02.03, 22:43–22:46
	5–6 км на Зх	чули	9	вибух	невизначеного походження	Н/Д	02.03, 22:47–22:52
	5–6 км на Зх	чули	6	вибух	невизначеного походження	Н/Д	02.03, 22:56–23:00
	5–6 км на Зх	чули	5	вибух	невизначеного походження	Н/Д	02.03, 23:01–23:05
	5–6 км на Зх	чули	6	вибух	невизначеного походження	Н/Д	02.03, 23:07–23:11
	5–6 км на Зх	чули	4	вибух	невизначеного походження	Н/Д	02.03, 23:15–23:19
Зх околиця н. п. Горлівка (непідконтрольний уряду, 39 км на ПнСх від Донецька)	2–3 км на ПдЗх	чули	6	черга		великокаліберний кулемет	03.03, 12:40
	2–3 км на ПдЗх	чули	4	постріл		стрілецька зброя	03.03, 12:40
н. п. Олександропіль (підконтрольний урядові, 43 км на Пн від Донецька)	4 км на Пд	чули	6	вибух	невизначеного походження	Н/Д	03.03, 10:28–10:34
	4 км на Пд	чули	8	вибух	невизначеного походження	Н/Д	03.03, 10:42–10:46
	3–5 км на Пд	чули	11	вибух	невизначеного походження	Н/Д	03.03, 10:52–11:00
	3–5 км на Пд	чули	14	постріл		стрілецька зброя	03.03, 10:52–11:00
	3–5 км на Пд	чули	1	черга		стрілецька зброя	03.03, 10:52–11:00
	3–5 км на Пд	чули	5	вибух	невизначеного походження	Н/Д	03.03, 11:09–11:13
приблизно за 2,5 км на Зх від н. п. Зоря (підконтрольний уряду, 40 км на ПнЗх від Донецька)	4–5 км на ПдПдЗх	чули	1	вибух	невизначеного походження	Н/Д	03.03, 11:34
	4–5 км на ПдПдЗх	чули	9	вибух	невизначеного походження	Н/Д	03.03, 11:40–11:48
приблизно 500 м на ПнСх від н. п. Кам'янка (підконтрольний уряду, 20 км на Пн від Донецька)	2–3 км на ПдПдЗх	чули	6	вибух	невизначеного походження	Н/Д	03.03, 09:07–09:15
	2–3 км на ПдПдСх	чули	1	вибух	невизначеного походження	Н/Д	03.03, 11:11
	1–2 км на СхПдСх	чули	2	вибух	невизначеного походження	Н/Д	03.03, 12:07
камера СММ у н. п. Золоте (підконтрольний уряду, 60 км на Зх від Луганська)	3–5 км на СхПнСх	зафіксувала	1	освітлювальна ракета	випущена(-й) вгору (за оцінкою, за межами ділянки розведення)	Н/Д	02.03, 21:23
	2–5 км на СхПнСх	зафіксувала	8	снаряд	випущена(-й) вгору (за оцінкою, за межами ділянки розведення)	Н/Д	03.03, 18:15
ПнСх околиця н. п. Оріхове (підконтрольний уряду, 57 км на ПнЗх від Луганська)	2–3 км на ПдСх	чули	10	вибух	невизначеного походження	Н/Д	03.03, 09:40–09:45
Пд околиця н. п. Золоте-5 (Михайлівка;	1,7–2 км на Пн	чули	5	вибух	невизначеного походження	Н/Д	03.03, 09:51–10:05

Місце розміщення СММ	Місце події	Спосіб	К-ть	Спостереження	Опис	Озброєння	Дата, час
непідконтрольний уряду, 58 км на ПнЗх від Луганська)							
Пд околиця н. п. Голубівське (непідконтрольний уряду, 51 км на Зх від Луганська)	5–8 км на ЗхПнЗх	чули	20	вибух	невизначеного походження	міномет (тип — Н/Д)	03.03, 09:40–09:54
н. п. Голубівське (непідконтрольний уряду, 51 км на Зх від Луганська)	3–5 км на Зх	чули	10	вибух	невизначеного походження	міномет (тип — Н/Д)	03.03, 10:38–11:09
Пн околиця мосту у н. п. Станція Луганська (15 км на ПнСх від Луганська)	1–2 км на ЗхПдЗх	чули	1	вибух	невизначеного походження (за оцінкою, за межами ділянки розведення)	Н/Д	03.03, 10:36
Пн околиця н. п. Трьохізбенка (підконтрольний уряду, 32 км на ПнЗх від Луганська)	3–4 км на ПдЗх	чули	4	черга		великокаліберний кулемет	03.03, 11:22–11:24
	3–4 км на ПдЗх	чули	10	постріл		стрілецька зброя	03.03, 11:22–11:24
н. п. Трьохізбенка (підконтрольний уряду, 32 км на ПнЗх від Луганська)	3–4 км на ПдЗх	чули	5	черга		великокаліберний кулемет	03.03, 11:32–11:34
н. п. Золоте-3 (Стахановець; підконтрольний уряду, 61 км на Зх від Луганська)	3–5 км на ПдСх	чули	11	постріл		великокаліберний кулемет	03.03, 11:32–11:40
1 км на Зх від н. п. Оріхове-Донецьке (підконтрольний уряду, 44 км на ПнЗх від Луганська)	500–600 м на Пд	чули	12	постріл		стрілецька зброя	03.03, 13:03–13:04

Мапа Донецької та Луганської областей¹⁴



¹⁴ За рішенням Постійної ради №1117 від 21 березня 2014 року, СММ базується у десяти містах на всій території України (Херсон, Одеса, Львів, Івано-Франківськ, Харків, Донецьк, Дніпро, Чернівці, Луганськ і Київ). Ця мапа східної України призначена для ілюстративних цілей. На ній вказані населені пункти, згадані у звіті, а також ті, де є офіси СММ (команди спостерігачів, представництва і передові патрульні бази) в Донецькій і Луганській областях. (Червоним кольором виділено передову патрульну базу, з якої співробітники СММ були тимчасово передислоковані починаючи з 27 вересня 2016 року згідно з рекомендаціями експертів з безпеки з деяких держав-учасниць ОБСЄ та з урахуванням вимог СММ щодо безпеки. СММ використовує ці приміщення у світлу пору доби, а також патрулює в цьому населеному пункті вдень).