

Щоденний звіт № 51/2020

від 2 березня 2020 року¹

Короткий виклад

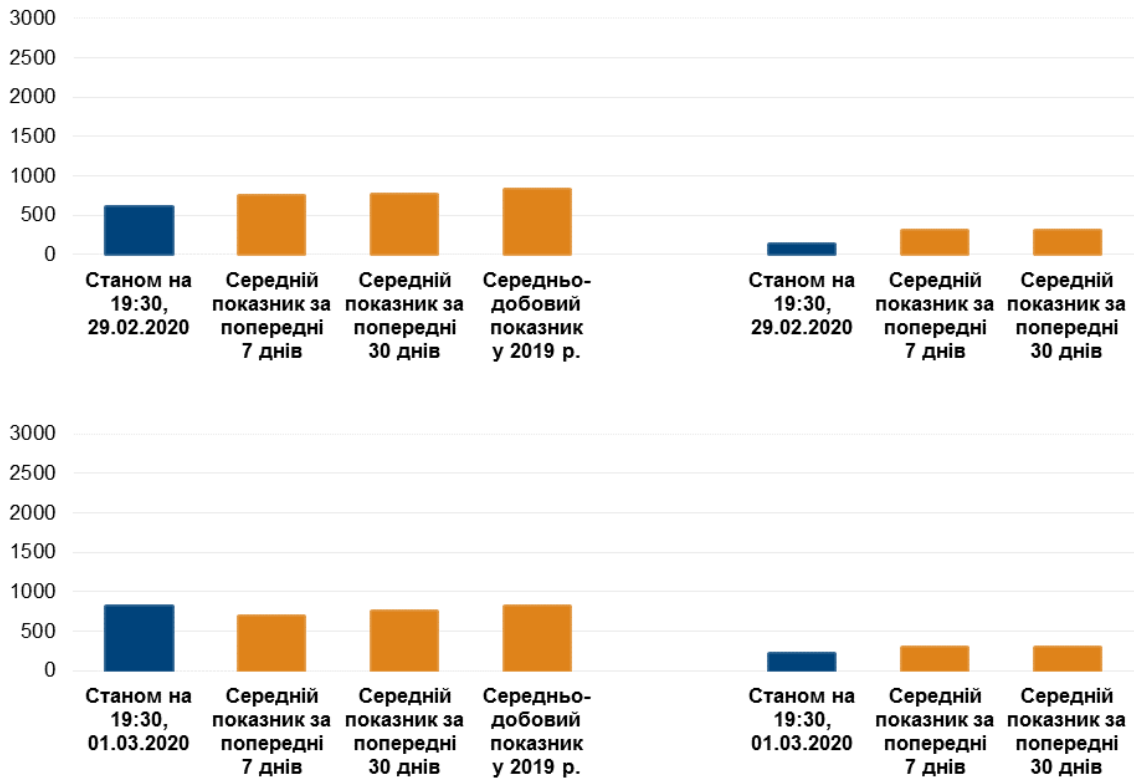
- У період із вечора 28 до вечора 29 лютого СММ констатувала збільшення кількості порушень режиму припинення вогню у Донецькій і Луганській областях, якщо порівнювати з попереднім звітним періодом.
- У період із вечора 29 лютого до вечора 1 березня Місія зафіксувала зменшення кількості порушень режиму припинення вогню в Донецькій області та збільшення кількості таких порушень у Луганській області, якщо порівнювати з попередньою добою.
- У Донецьку чоловік отримав поранення в результаті вибуху металевого предмета в його руці.
- У Золотому-5 (Михайлівці, Луганська область) та Олександрівці (Донецька область) два цивільні об'єкти і школа були пошкоджені в результаті обстрілів.
- Місія зафіксувала порушення режиму припинення вогню поблизу ділянок розведення в районах Станиці Луганської і Золотого, а також у межах ділянки розведення в районі Петрівського.
- Удень 29 лютого СММ зафіксувала два вибухи на південний схід від контрольного пункту в'їзду-виїзду біля Мар'їнки, у результаті яких, за повідомленнями, пункт пропуску було закрито до 1 березня.
- Свобода пересування Місії була обмежена на блокпостах на півдні Донецької області: у Староласпі, Верхньошироківському і Безіменному, а також у районах Заїченка та Маркиного*.

¹ На основі інформації, що надійшла від моніторингових команд станом на 19:30 1 березня 2020 року (за східноєвропейським часом).

Порушення режиму припинення вогню²

Кількість зафіксованих порушень режиму припинення вогню³

Кількість зафіксованих вибухів⁴



² Більш детальну інформацію про всі випадки порушення режиму припинення вогню, а також мапи Донецької та Луганської областей, де відмічені всі місця, згадані у звіті, представлено у додатку.

³ Зокрема вибухи.

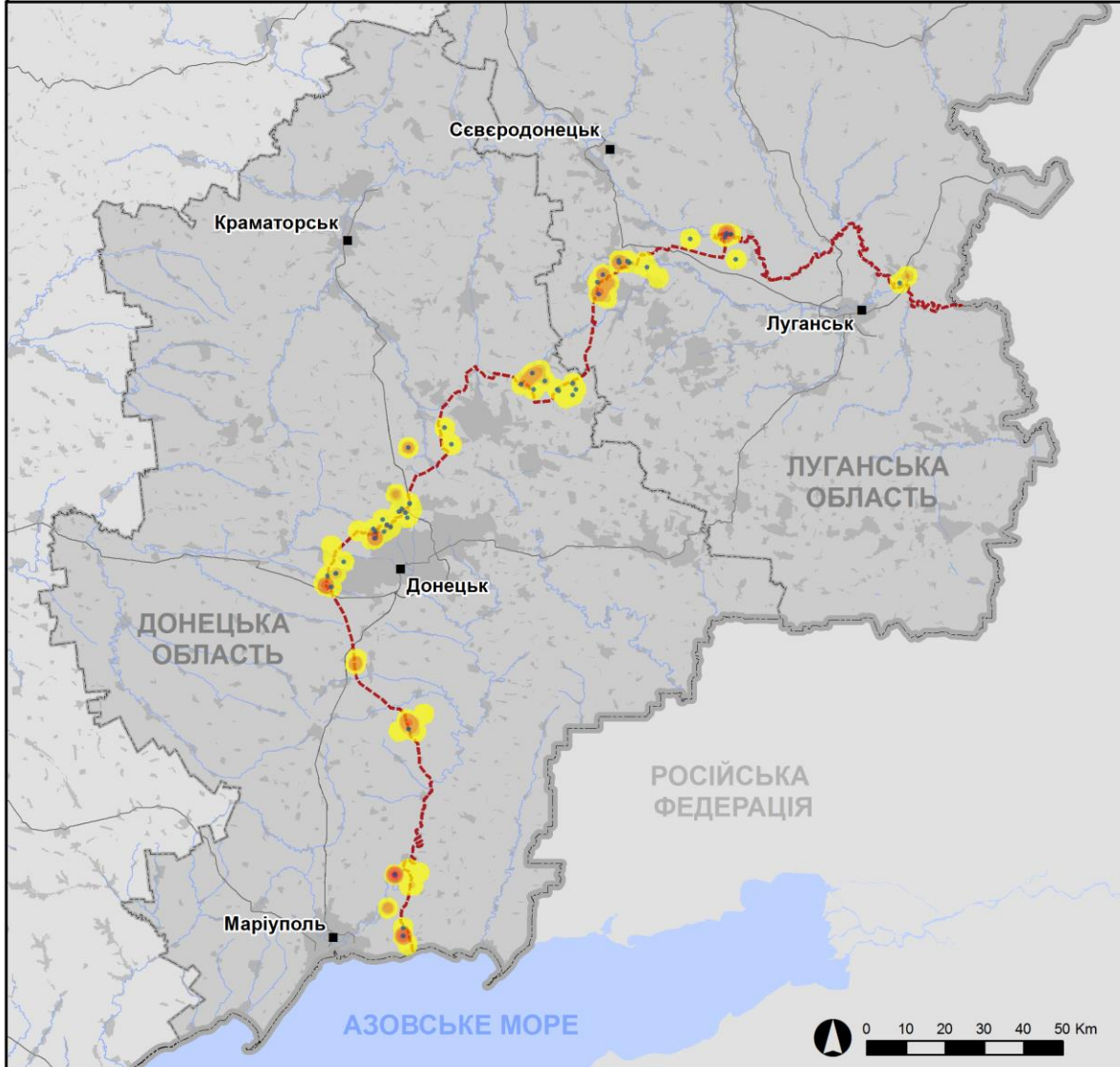
⁴ Зокрема внаслідок вогню з озброєння невстановленого типу.

Мапа зафіксованих порушень режиму припинення вогню



Організація з безпеки та співробітництва в Європі
Спеціальна моніторингова місія в Україні

Зафіксовані СММ порушення режиму припинення вогню 29 лютого - 1 березня 2020 р.



Концентрація порушень режиму припинення вогню

- Висока
-
- Низька
- Вибух
- Населений пункт
- Лінія зіткнення (орієнт.)

Джерела: адміністративні кордони — УКГП ООН; дороги, річки — проєкт OpenStreetMap; море — VLIZ (2005).
Акваторії МГО, інше — ОБСЄ.

Система координат: WGS 1984 UTM Zone 37N

Ця мапа надається винятково для наочності.
Відсутність помилок у мапі не гарантується,
а її зміст не означає, що СММ ОБСЄ
затверджує або ухвалює офіційний статус мапи.

© СММ ОБСЄ 2019 Не дозволяється використовувати,
копіювати, відтворювати, передавати, транслювати,
продавати, ліцензувати або застосовувати
без попереднього дозволу з боку ОБСЄ
у письмовому вигляді.
Створено: 02/03/2020

У період із вечора 28 до вечора 29 лютого в Донецькій області СММ констатувала збільшення кількості порушень режиму припинення вогню, тим часом зафіксувавши менше вибухів (62), якщо порівнювати з [попереднім звітним періодом](#) (близько 200 вибухів). Більшість порушень режиму припинення вогню зафіксовано в районах на північ від н. п. Мар'їнка (підконтрольний урядові, 23 км на південний захід від Донецька) і на північний схід від н. п. Орлівське (підконтрольний урядові, 82 км на південь від Донецька).

З вечора 29 лютого до вечора 1 березня Місія зафіксувала зменшення кількості порушень режиму припинення вогню, зафіксувавши тим часом більше вибухів (приблизно 120), якщо порівнювати з попередньою добою. Більшість порушень режиму припинення вогню зафіксовано в районах на північ від н. п. Широкине (підконтрольний урядові, 100 км на південь від Донецька), на південний захід від колишнього Донецького міжнародного аеропорту (непідконтрольний урядові), а також на схід і південний захід від н. п. Світлодарськ (підконтрольний урядові, 57 км на північний схід від Донецька).

У період із вечора 28 до вечора 29 лютого в Луганській області СММ зафіксувала збільшення кількості порушень режиму припинення вогню, зокрема більше вибухів (67), якщо порівнювати з [попереднім звітним періодом](#) (11 вибухів). Більшість порушень режиму припинення вогню, зокрема більшість вибухів, зафіксовано поблизу ділянки розведення в районі н. п. Золоте (підконтрольний урядові, 60 км на захід від Луганська) (див. нижче).

З вечора 29 лютого до вечора 1 березня Місія констатувала подальше збільшення кількості порушень режиму припинення вогню, зокрема більше вибухів (приблизно 90), якщо порівнювати з попередньою добою. Майже усі порушення режиму припинення вогню зафіксовано в районах на південний схід від н. п. Попасна (підконтрольний урядові, 69 км на захід від Луганська) та на південний захід від н. п. Трьохізбенка (підконтрольний урядові, 32 км на північний захід від Луганська).

Чоловіка поранено внаслідок вибуху предмета в Київському районі Донецька

29 лютого в лікарні н. п. Донецьк (непідконтрольний урядові) спостерігачі бачили 60-літнього чоловіка з пов'язкою на правому передпліччі, а також подряпинами на лівій руці та нижній частині живота. За його словами, вранці 27 лютого на подвір'ї свого будинку на вулиці Комінтерну він підняв металевий уламок довжиною 10 см, який вибухнув у його руках. Медпрацівники лікарні повідомили СММ, що 27 лютого до лікарні доправили чоловіка з тяжкими пораненнями руки в результаті вибуху. Чоловік також додав, що напередодні інциденту біля будинку він бачив предмети, схожі до того, який він підняв.

Спричинені обстрілами пошкодження цивільних об'єктів і школи в Золотому-5 (Михайлівці) та Олександрівці

28 лютого на вул. Дундича, 4, в н. п. Золоте-5 (Михайлівка; непідконтрольний урядові; 58 км на захід від Луганська) спостерігачі бачили пробоїну в дерев'яному даху цегляного гаража, розташованого приблизно за 20 м від будинку, а також сліди розльоту осколків навколо нього і зігнуту крівлю. За оцінкою СММ, пошкодження були свіжими і утворилися в результаті обстрілів (з гармати бойової машини піхоти (БМП-1) або безвідкатної гармати (СПГ-9, 73 мм)) із північного заходу. П'ять

місцевих жителів (чоловіки і жінки різного віку) розповіли СММ, що гараж було пошкоджено під час обстрілу 26 лютого (для ознайомлення з попередніми результатами спостереження щодо пошкоджень цивільних об'єктів на вулиці Дундича див. [Щоденний звіт СММ від 29 лютого 2020 року](#)).

1 березня на вул. Шкільній, 190, у західній частині н. п. Олександрівка (непідконтрольний урядові, 20 км на південний захід від Донецька) спостерігачі бачили невеличке місце вогневого ураження на західній стіні цегляного сараю, розташованого приблизно за 3 м від житлового одноповерхового будинку. За оцінкою СММ, пошкодження виникли нещодавно і були спричинені вогнем із великокаліберного кулемета (калібру 12,7 мм). 30-літній чоловік, який представився власником будинку, розповів спостерігачам, що ввечері 29 лютого він перебував вдома, коли почув «удар» і побачив пошкодження.

Того ж дня на вул. Леніна, 171, також у західній частині Олександрівки, команда СММ зафіксувала кілька незначних подряпин і розбиту шибку вікна на четвертому поверсі західної стіни діючої школи. За оцінкою Місії, пошкодження виникли нещодавно і були спричинені вогнем із великокаліберного кулемета (12,7 мм).

Сарай і будівля школи розташовані на відстані менше 1,5 км від лінії зіткнення.

Вибухи поблизу контрольного пункту в'їзду-виїзду біля Мар'їнки

29 лютого приблизно о 15:20, перебуваючи на контрольного пункту в'їзду-виїзду (КПВВ) біля н. п. Мар'їнка (підконтрольний урядові, 23 км на південний захід від Донецька), члени патруля СММ чули і бачили 2 розриви снарядів з озброєння невизначеного типу на відставні орієнтовно 2–3 км на східно-південний схід. Згодом приблизно за 500 м на південь від КПВВ спостерігачі помітили палаючий об'єкт (за оцінкою, броневий автомобіль) і двох військових Збройних сил України, які бігли в його напрямку. Незабаром представник Збройних сил України у Спільному центрі з контролю та координації (СЦКК) повідомив Місії про те, що КПВВ буде закрито до подальшого розпорядження. Рано-вранці 1 березня представник Збройних сил України в СЦКК поінформував СММ, що роботу КПВВ відновили згідно весняного розкладу (07:00–18:30). Протягом дня 1 березня команда Місії спостерігала звичний пасажиро-транспортний потік через КПВВ.

Ділянки розведення в районах Станиці Луганської, Золотої і Петрівського⁵

Ввечері 29 лютого та вночі 1 березня камера СММ, встановлена біля пам'ятника князю Ігорю на південний схід від мосту поблизу Станиці Луганської (15 км на північний схід від Луганська), зафіксувала вибух невизначеного походження приблизно за 1,7–2,3 км на північно-північний захід. СММ не вдалося визначити, чи вибух стався на ділянці розведення в районі н. п. Станиця Луганська (підконтрольний урядові, 16 км на північний схід від Луганська) або за її межами. Рано-вранці 1 березня, перебуваючи на східній околиці Станиці Луганської, спостерігачі чули 15 пострілів зі стрілецької зброї орієнтовно за 0,7–1,5 км на південно-південний схід (за оцінкою, поза ділянкою розведення, однак у межах 5 км від її краю).

⁵ Розведення передбачено Рамковим рішенням Тристоронньої контактної групи про розведення сил і засобів від 21 вересня 2016 року.

29 лютого та 1 березня спостерігачі бачили членів збройних формувань (із наруканими пов'язками з написом «СЦКК») між новим прольотом мосту та блокпостом збройних формувань на південь від нього.

Увечері 28 лютого камера СММ у Золотому зафіксувала 10 вибухів невизначеного походження і 31 металевий снаряд, які пролетіли на відстані близько 1–2 км на східно-північний схід і схід. 29 лютого, перебуваючи в Попасній, спостерігачі чули 40 вибухів невизначеного походження на відстані приблизно 4–8 км на схід. Протягом дня, здійснюючи моніторинг на південному краї ділянки розведення в районі Золотого, спостерігачі чули 7 вибухів невизначеного походження на відстані орієнтовно 3–5 км на північно-північний схід. У період із вечора 29 лютого до вечора 1 березня камера СММ зафіксувала вибух невизначеного походження і 16 металевих снарядів, які пролетіли на відстані близько 1–2 км на схід. За оцінкою СММ, усі зазначені порушення режиму припинення вогню сталися поза ділянкою розведення, однак у межах 5 км від її краю.

29 лютого спостерігачі бачили щонайменше 50 військовослужбовців Збройних сил України з бронезилетами і шоломами, які несли комунікаційне обладнання і прилади нічного бачення в житлових районах н. п. Золоте-2 (Карбоніт; підконтрольний урядові, 62 км на захід від Луганська) і н. п. Золоте-4 (Родіна; підконтрольний урядові, 59 км на захід від Луганська). Деякі з них несли службу на мобільних блокпостах, а інші здійснювали патрулювання.

Того ж дня на блокпості Збройних сил України на північному краї ділянки розведення в районі Золотого члени патруля СММ бачили автоколону з 26 цивільних і поліцейських автомобілів, у кожній із яких сиділи чотири озброєні особи, які проїхали блокпост і попрямували на захід углиб ділянки розведення в напрямку н. п. Катеринівка (підконтрольний урядові, 64 км на захід від Луганська), а також на схід у напрямку Золотого-4 (Родіни). Офіцер Збройних сил України при СЦКК повідомив спостерігачам про те, що автоколона складалася з бійців Національної гвардії і поліцейських, які були залучені до навчань.

Того ж дня команда Місії [знову](#) бачила протипіхотну міну (МОН-90) приблизно за 1 км на північ від південного краю ділянки розведення й орієнтовно 20 м на захід від дороги Т1316.

1 березня, перебуваючи на північному краї ділянки розведення для запуску безпілотного літального апарата (БПЛА) малого радіуса дії, спостерігачі чули звук польоту іншого БПЛА в межах ділянки на відстані приблизно 200–300 м на південь від свого місцезнаходження*.

29 лютого та 1 березня спостерігачі бачили членів збройних формувань (із наруканими пов'язками з написом «СЦКК») біля південного краю ділянки розведення.

У період між 25 і 27 лютого камера СММ в н. п. Петрівське (непідконтрольний урядові, 41 км на південь від Донецька) зафіксувала 32 металеві снаряди, що

пролетіли в межах 0,5–2 км на південно-південний захід. За оцінкою, усі снаряди пролетіли в межах ділянки розведення в районі Петрівського⁶.

У період із вечора 28 до ночі 29 лютого камера СММ, встановлена за 2 км на схід від н. п. Богданівка (підконтрольний урядові, 41 км на південний захід від Донецька), зафіксувала 50 металних снарядів, що пролетіли на відстані близько 2–4 км на схід і східно-південний схід (за оцінкою, у межах ділянки розведення). Наступного вечора та ж камера зафіксувала 7 металних снарядів орієнтовно за 1–3 км на схід і східно-південний схід (за оцінкою, у межах ділянки розведення); вона також зафіксувала ще 3 металні снаряди на відстані приблизно 3–5 км на східно-південний схід (визначити, чи сталося це на ділянці розведення або за її межами, не вдалося). Протягом дня 1 березня, перебуваючи у двох місцях поблизу ділянки розведення, спостерігачі чули 2 вибухи невизначеного походження, а також 29 черг і пострілів із великокаліберного кулемета та стрілецької зброї (усе, за оцінкою, поза ділянкою розведення, однак у межах 5 км від її краю).

1 березня за межами ділянки розведення спостерігачі бачили 5 членів збройних формувань у траншеї (та поблизу неї), викопаної поперек дороги, яка веде з Петрівського до Богданівки, приблизно за 200 м на північний захід від північно-східного краю ділянки.

Відведення озброєння

СММ продовжувала здійснювати моніторинг відведення озброєння, передбаченого Меморандумом, а також Комплексом заходів і Доповненням до нього.

На основі доступних СММ даних повітряного спостереження станом на 27 лютого виявлено 18 танків на полігоні поблизу н. п. Круглик (непідконтрольний урядові, 31 км на південний захід від Луганська), розміщених за лініями відведення, однак за межами виділених місць зберігання озброєння.

Ознаки військової присутності та присутності військового типу в зоні безпеки⁷

Місія зафіксувала бойові машини піхоти і бронетранспортери в підконтрольних урядові районах, зокрема в житлових масивах (детальніше див. у таблиці нижче).

29 лютого спостерігачі бачили БПЛА з нерухомим крилом темного кольору на висоті 400–500 м поблизу н. п. Лебединське (підконтрольний урядові, 99 км на південь від Донецька).

1 березня команда Місії бачила чорний БПЛА з нерухомим крилом на висоті приблизно 800 м поблизу Золотого-5 (Михайлівки) і білий БПЛА на висоті близько 200 м біля Богданівки.

Протипіхотна міна поблизу Молодіжного і невибухлі боєприпаси в Київському районі Донецька

⁶ Затримка у включенні цієї інформації до звіту сталася через те, що дані з камери СММ у Петрівському необхідно завантажувати в ручному режимі.

⁷ Згадана в цьому розділі техніка не підпадає під дію Мінських угод щодо відведення озброєння.

29 лютого спостерігачі зафіксували кілька вибухонебезпечних залишків боєприпасів, які, за оцінкою, були фрагментами реактивних снарядів реактивної системи залпового вогню (типу «Град»). Спостерігачі оцінили, що вони лежали вже певний час неогорожені вздовж Київського проспекту в північній частині Київського району Донецька (непідконтрольний урядові).

1 березня команда Місії [вкотре](#) зафіксувала протипіхотну міну (МОН-200) поблизу н. п. Молодіжне (непідконтрольний урядові, 63 км на захід від Луганська) приблизно за 10 м на північний схід від дороги Т0504, якою регулярно їздять патрулі СММ.

Зусилля СММ зі сприяння розмінуванню і технічному обслуговуванню життєво важливих об'єктів цивільної інфраструктури

29 лютого Місія сприяла встановленню локального режиму припинення вогню і здійснювала моніторинг його дотримання для уможливлення проведення робіт із розмінування в н. п. Красний Яр (непідконтрольний урядові, 12 км на північний схід від Луганська). Спостерігачі бачили 4 саперів із непідконтрольних урядові районів, які проводили роботи з розмінування з обох боків дороги місцевого значення на східній околиці населеного пункту.

29 лютого і 1 березня СММ і далі сприяла забезпеченню функціонування Донецької фільтрувальної станції (ДФС; 15 км на північ від Донецька). У ніч із 28 на 29 лютого, а також ввечері 29 лютого камера СММ, встановлена на ДФС, зафіксувала 2 вибухи невизначеного походження на відстані приблизно 300–800 м на південно-південний захід від станції.

1 березня Місія здійснювала моніторинг безпекової ситуації в районі насосної станції біля н. п. Василівка (непідконтрольний урядові, 20 км на північ від Донецька).

Прикордонний район, який не контролюється урядом

1 березня, перебуваючи в пункті пропуску на кордоні в районі н. п. Новоазовськ (102 км на південний схід від Донецька) протягом приблизно 25 хвилин, спостерігачі бачили, що в Україну в'їхали 5 автомобілів (3 з українськими номерними знаками і 2 з табличками «ДНР») та 5 вантажівок (3 тентовані вантажівки і 2 автоцистерни, із яких 2 з українськими номерними знаками та 3 з табличками «ДНР»). Тим часом з України виїхали 8 автомобілів (1 з українськими номерними знаками, 1 – із російськими та 6 із табличками «ДНР») і 1 тентована вантажівка (з табличками «ДНР»).

Безпекова ситуація на південному сході Херсонської області

1 березня СММ продовжувала здійснювати моніторинг безпекової ситуації на пункті пропуску між н. п. Чонгар (163 км на південний схід від Херсона) і Кримом та констатувала спокійну ситуацію.

Місія продовжувала стежити за ситуацією в Одесі, Львові, Івано-Франківську, Харкові, Дніпрі, Чернівцях і Києві.

***Обмеження свободи пересування та інші перешкоди у виконанні мандата СММ**

Робота з моніторингу та свобода пересування СММ обмежені загрозами у сфері безпеки, включаючи ризики, пов'язані з наявністю мін і невибухлих боєприпасів, а

також іншими перешкодами, які щодня змінюються. Мандат СММ передбачає вільний і безпечний доступ по всій Україні. Усі підписанти Комплексу заходів погодилися з необхідністю вільного та безпечного доступу, а також із тим, що обмеження свободи пересування СММ є порушенням і що на такі порушення необхідно швидко реагувати. Вони також дійшли згоди, що СЦКК повинен сприяти такому реагуванню та здійснювати загальну координацію робіт з розмінування. Однак, збройні формування в окремих районах Донецької та Луганської областей часто відмовляють СММ у доступі до районів, прилеглих до непідконтрольних урядові ділянок кордону України (наприклад, див. [Щоденний звіт СММ від 28 лютого 2020 року](#)). Діяльність СММ у Донецькій та Луганській областях, як і раніше, залишалася обмеженою після того, як [23 квітня 2017 року поблизу Пришиба стався інцидент, який призвів до загибелі людини](#). Унаслідок цього спроможність Місії вести спостереження залишалася обмеженою.

Заборона доступу:

- 29 лютого на блокпості, розташованому на захід від н. п. Верхньошироківське (кол. Октябр; непідконтрольний урядові, 85 км на південь від Донецька), озброєний член збройних формувань [знову](#) заборонив патрулю Місії проїзд, пояснивши це «проведенням операції в цьому районі». Перебуваючи на блокпості, спостерігачі бачили, як через нього в обидва напрямки вільно проїжджали цивільні автомобілі.
- 29 лютого на блокпості, розташованому на східній околиці від н. п. Староласпа (непідконтрольний урядові, 51 км на південь від Донецька), озброєний член збройних формувань заборонив патрулю СММ проїзд, пояснивши це «проведенням операції в цьому районі». Перебуваючи на блокпості, спостерігачі бачили, як через нього в обидва напрямки вільно проїжджали цивільні автомобілі.
- 1 березня на блокпості на північ від н. п. Заїченко (непідконтрольний урядові, 93 км на південь від Донецька) озброєний член збройних формувань відмовив спостерігачам у проїзді до н. п. Пікузи (кол. Комінтернове; непідконтрольний урядові, 92 км на південь від Донецька) та н. п. Саханка (непідконтрольний уряду, 97 км на південь від Донецька), пояснивши це «проведенням робіт із розмінування». Перебуваючи на місці, вони бачили, як через блокпост вільно проїхав цивільний транспортний засіб.
- 1 березня на блокпості на захід від н. п. Безіменне (непідконтрольний урядові, 100 км на південь від Донецька) озброєний член збройних формувань заборонив патрулю Місії проїзд на захід, пояснивши це «наказами командирів». Перебуваючи на блокпості, спостерігачі бачили, як через нього в обидва напрямки вільно проїжджали цивільні автомобілі.
- 1 березня приблизно за 1 км на північний схід від н. п. Маркине (непідконтрольний урядові, 94 км на південь від Донецька) два озброєні члени збройних формувань зупинили патруль Місії і відмовили спостерігачам у проїзді далі на захід або назад, пояснивши це тим, що «в цьому районі проводиться комплекс спецзаходів». Отримавши відмову для проїзду, спостерігачі бачили, як через блокпост вільно проїхав цивільний автомобіль.

Регулярні обмеження на ділянках розведення сил і засобів та через міні/невибухлі боєприпаси:

- Не здійснивши суцільного розмінування, вилучення невибухлих боєприпасів та усунення інших перешкод, сторони і далі відмовляли СММ у необмеженому доступі, а також у можливості пересуватися окремими дорогами, які раніше були визначені як важливі для здійснення Місією ефективного моніторингу та для пересування цивільних осіб.

Затримки:

- 1 березня на блокпості на захід від Верхньошироківського озброєний член збройних формувань дозволив патрулю Місії проїхати лише після приблизно 25-хвилинної затримки.
- 1 березня приблизно за 4,5 км на південний захід від Маркиного два озброєні члени збройних формувань зупинили патруль СММ і дозволили спостерігачам проїхати тільки після приблизно 45-хвилинної затримки, пояснивши це тим, що «в цьому районі проводяться оперативно-пошукові дії». У той час як спостерігачів тримали на блокпості, вони бачили, як цивільні автомобілі вільно проїжджали через нього в обох напрямках.

Інші перешкоди:

- 29 лютого під час виконання польоту поблизу н. п. Лебединське (підконтрольний урядові, 99 км на південь від Донецька) БПЛА СММ малого радіуса дії зазнавав впливу перешкод сигналу GPS (за оцінкою, ймовірно через глушіння)⁸.
- 1 березня в чотирьох випадках під час виконання польоту біля н. п. Карпати (непідконтрольний урядові, 35 км на захід від Луганська) і н. п. Петрівка (непідконтрольний урядові, 38 км на захід від Луганська) БПЛА СММ малого радіуса дії зазнавали впливу перешкод сигналу GPS (за оцінкою, ймовірно через глушіння).
- 1 березня, перебуваючи на північному краї ділянки розведення в районі н. п. Золоте (підконтрольний урядові, 60 км на захід від Луганська), команда СММ була змушена приземлити БПЛА малого радіуса дії, який здійснював політ у межах ділянки розведення неподалік від патруля, після того як вони побачили, що над цим районом пролітав БПЛА, який не належав Місії, приблизно за 200–300 м на південний схід від місцезнаходження патруля.

⁸ Перешкоди могли створювати з будь-якого місця в радіусі кількох кілометрів від місцеположення БПЛА.

Таблиця озброєння

Озброєння, розміщене за лініями відведення, але за межами виділених місць зберігання озброєння

Дата	К-ть одиниць озброєння	Вид озброєння	Місце	Джерело спостереження
непідконтрольні урядові райони				
27.02.2020	18	танк (невстановленого типу)	на полігоні в районі н. п. Круглик (31 км на південний захід від Луганська)	повітряне спостереження

Таблиця ознак військової присутності та присутності військового типу в зоні безпеки⁹

Дата	К-ть	Вид	Місце	Джерело спостереження
підконтрольні урядові райони				
28.02.2020	1	бойова машина піхоти (БМП-1)	у н. п. Тарамчук (29 км на південний захід від Донецька)	БПЛА малого радіусу дії
	1	броньована ремонтно-евакуаційна машина (БРЕМ-Ч)		
	1	бойова броньована машина (типу БМП)		
	2	бронетранспортер (МТ-ЛБ-У та МТ-ЛБ-С)		
	8	бойова машина піхоти (БМП-2 — 2 од., БМП-1 — 4 од., типу БМП — 2 од.)	поблизу н. п. Березове (31 км на південний захід від Донецька)	
29.02.2020	приблизно 60	військовослужбовці Збройних сил України (щонайменше шість із них були озброєні), 3 військові вантажівки загального призначення і 3 автобуси з армійськими номерними знаками	у н. п. Муратове (51 км на північний захід від Луганська)	патруль
01.03.2020	2	бронетранспортер (БТР-60 і БТР-70)	поблизу н. п. Окнине (53 км на північний захід від Луганська)	
непідконтрольні урядові райони				
01.03.2020	-	свіжовикопана траншея (довжиною 25 м)	на північ від н. п. Петрівське (41 км на південь від Донецька)	патруль

⁹ Згадана в цьому розділі техніка не підпадає під дію Мінських угод щодо відведення озброєння.

Таблиця порушень режиму припинення вогню станом на 1 березня 2020 року¹⁰

Місце розміщення СММ	Місце події	Спосіб	К-ть	Спостереження	Опис	Озброєння	Дата, час
Камера СММ у н. п. Березове (підконтрольний уряду, 31 км на ПдЗх від Донецька)	3–4 км на ПдСх	зафіксувала	11	снаряд	ПнСх–ПдЗх	Н/Д	28.02, 22:41
	3–4 км на ПдСх	зафіксувала	12	снаряд	випущена(-й) угору	Н/Д	28.02, 23:08
	3–4 км на ПдСх	зафіксувала	11	снаряд	випущена(-й) угору	Н/Д	28.02, 23:10
	3–4 км на ПдСх	зафіксувала	5	снаряд	ПнСх–ПдЗх	Н/Д	28.02, 23:10
Камера СММ 2 км на Сх від н. п. Богданівка (підконтрольний урядові, 41 км на ПдЗх від Донецька)	2–4 км на СхПдСх	зафіксувала	1	снаряд	ПнПнЗх–ПдПдСх (за оцінкою, на ділянці розведення)	Н/Д	28.02, 19:26
	2–4 км на СхПдСх	зафіксувала	2	снаряд	випущений(-а) угору (за оцінкою, на ділянці розведення)	Н/Д	28.02, 19:32
	1–3 км на Сх	зафіксувала	4	снаряд	ПнПнСх–ПдПдЗх (за оцінкою, на ділянці розведення)	Н/Д	28.02, 21:02
	1–3 км на Сх	зафіксувала	5	снаряд	ПнПнСх–ПдПдЗх (за оцінкою, на ділянці розведення)	Н/Д	28.02, 21:51
	1–3 км на Сх	зафіксувала	4	снаряд	ПнПнСх–ПдПдЗх (за оцінкою, на ділянці розведення)	Н/Д	28.02, 22:34
	1–3 км на СхПдСх	зафіксувала	2	снаряд	ПнПнСх–ПдПдЗх (за оцінкою, на ділянці розведення)	Н/Д	28.02, 22:34
	1–3 км на СхПдСх	зафіксувала	9	снаряд	ПдПдЗх–ПнПнСх (за оцінкою, на ділянці розведення)	Н/Д	28.02, 23:58
	1–3 км на СхПдСх	зафіксувала	9	снаряд	ПдПдСх–ПнПнЗх (за оцінкою, на ділянці розведення)	Н/Д	29.02, 03:01
	1–3 км на Сх	зафіксувала	5	снаряд	ПнПнСх–ПдПдЗх (за оцінкою, на ділянці розведення)	Н/Д	29.02, 03:16
	1–3 км на Сх	зафіксувала	4	снаряд	ПнПнСх–ПдПдЗх (за оцінкою, на ділянці розведення)	Н/Д	29.02, 03:51
	1–3 км на Сх	зафіксувала	5	снаряд	ПнПнСх–ПдПдЗх (за оцінкою, на ділянці розведення)	Н/Д	29.02, 05:08
	3–5 км на СхПдСх	зафіксувала	3	снаряд	Пн–Пд (визначити, на ділянці розведення чи за її межами, не вдалося)	Н/Д	29.02, 18:33
Камера СММ у н. п. Чермалик (підконтрольний уряду, 77 км на Пд від Донецька)	4–6 км на ПдСх	зафіксувала	2	снаряд	ПнПнСх–ПдПдЗх	Н/Д	28.02, 19:57
	4–6 км на ПдПдСх	зафіксувала	1	освітлювальна ракета	випущена(-й) угору	Н/Д	28.02, 20:11
	4–6 км на ПдПдСх	зафіксувала	1	освітлювальна ракета	випущена(-й) угору	Н/Д	28.02, 20:35
Камера СММ на Донецькій фільтрувальній станції (15 км на Пн від Донецька)	2–4 км на ПдПдЗх	зафіксувала	1	вибух	невизначеного походження	Н/Д	28.02, 22:45
	2–4 км на ПдПдЗх	зафіксувала	4	вибух	невизначеного походження	Н/Д	28.02, 22:53

¹⁰ У таблиці вказані лише ті порушення режиму припинення вогню, які спостерігачі СММ бачили особисто або зафіксували камерами Місії, а також ті випадки, які СММ оцінює як навчання з бойовою стрільбою, контрольовані вибухи і т.д. Зазначені деталі, а саме: відстань, напрямок, тип зброї і т.д., базуються на оцінках, зроблених спостерігачами на місцях, і необов'язково завжди є точними. Напис «невідомо» (Н/Д) означає, що СММ не змогла підтвердити таку інформацію у зв'язку з відстанню, погодними умовами, обмеженими технічними можливостями та/або з інших причин. Одні і ті ж самі, за оцінкою СММ, порушення режиму припинення вогню, зафіксовані паралельно декількома патрулями/камерами, відображаються в таблиці лише один раз. Термін «снаряд» позначає усі види боєприпасів.

Місце розміщення СММ	Місце події	Спосіб	К-ть	Спостереження	Опис	Озброєння	Дата, час
	400–800 м на ПдПдЗх	зафіксувала	1	вибух	невизначеного походження	Н/Д	29.02, 02:19
Камера СММ за 1,5 км на ПнСх від н. п. Гнутове (підконтрольний уряду, 90 км на Пд від Донецька)	3–5 км на ПдПдЗх	зафіксувала	6	снаряд	СхПдСх–3хПнЗх	Н/Д	29.02, 18:44
	3–5 км на ПдПдЗх	зафіксувала	1	черга	СхПдСх–3хПнЗх	Н/Д	29.02, 18:45
	3–5 км на ПдПдЗх	зафіксувала	2	снаряд	СхПдСх–3хПнЗх	Н/Д	29.02, 18:46
	3–5 км на ПдПдЗх	зафіксувала	1	черга	СхПдСх–3хПнЗх	Н/Д	29.02, 18:46
	3–5 км на ПдПдЗх	зафіксувала	1	черга	СхПдСх–3хПнЗх	Н/Д	29.02, 18:47
	3–5 км на ПдПдЗх	зафіксувала	8	снаряд	СхПдСх–3хПнЗх	Н/Д	29.02, 18:47
	3–5 км на ПдПдЗх	зафіксувала	7	снаряд	СхПдСх–3хПнЗх	Н/Д	29.02, 18:48
Камера СММ на КПВВ у н. п. Гнутове (підконтрольний уряду, 84 км на Пд від Донецька)	2–4 км на Сх	зафіксувала	1	освітлювальна ракета	випущена(-й) угору	Н/Д	28.02, 20:11
	2–4 км на Сх	зафіксувала	5	снаряд	Пн–Пд	Н/Д	29.02, 03:34
Камера СММ на КПВВ у н. п. Мар’їнка (підконтрольний уряду, 23 км на ПдЗх від Донецька)	1–2 км на ПнПнСх	зафіксувала	35	снаряд	Зх–Сх	Н/Д	28.02, 21:36
	1–2 км на ПнПнСх	зафіксувала	50	снаряд	Зх–Сх	Н/Д	28.02, 21:37
	1–2 км на ПнПнСх	зафіксувала	20	снаряд	Зх–Сх	Н/Д	28.02, 21:38
	1–3 км на Пн	зафіксувала	1	снаряд	ПнЗх–ПдСх	Н/Д	29.02, 17:41
	1–3 км на Пн	зафіксувала	1	снаряд	ПнЗх–ПдСх	Н/Д	29.02, 17:44
	1–3 км на Пн	зафіксувала	1	снаряд	ПнЗх–ПдСх	Н/Д	29.02, 17:46
	1–3 км на Пн	зафіксувала	2	снаряд	ПнЗх–ПдСх	Н/Д	29.02, 17:47
Камера СММ на шахті «Октябрська» (непідконтрольна уряду, 9 км на ПнЗх від центру Донецька)	2–4 км на ЗхПдЗх	зафіксувала	1	снаряд	ПнЗх–ПдСх	Н/Д	28.02, 22:08
	2–4 км на ЗхПдЗх	зафіксувала	1	снаряд	Пн–Пд	Н/Д	28.02, 22:13
	2–4 км на ПнПнСх	зафіксувала	1	вибух	невизначеного походження	Н/Д	28.02, 21:40
	2–4 км на ПнПнСх	зафіксувала	3	вибух	невизначеного походження	Н/Д	28.02, 23:54
Камера СММ у н. п. Петрівське (непідконтрольний уряду, 41 км на Пд від Донецька)	0,5–1,5 км на ПдПдЗх	зафіксувала	3	снаряд	Сх–Зх (за оцінкою, на ділянці розведення)	Н/Д	25.02, 19:09
	0,5–1,5 км на ПдПдЗх	зафіксувала	1	снаряд	ПнСх–ПдЗх (за оцінкою, на ділянці розведення)	Н/Д	25.02, 19:38
	0,5–1,5 км на ПдПдЗх	зафіксувала	1	снаряд	Сх–Зх (за оцінкою, на ділянці розведення)	Н/Д	25.02, 20:09
	0,5–1,5 км на ПдПдЗх	зафіксувала	3	снаряд	Сх–Зх (за оцінкою, на ділянці розведення)	Н/Д	25.02, 20:47
	0,5–1,5 км на ПдПдЗх	зафіксувала	4	снаряд	Сх–Зх (за оцінкою, на ділянці розведення)	Н/Д	25.02, 22:12
	0,5–1,5 км на ПдПдЗх	зафіксувала	4	снаряд	ПдСх–ПнЗх (за оцінкою, на ділянці розведення)	Н/Д	26.02, 02:01
	0,5–1,5 км на ПдПдЗх	зафіксувала	1	снаряд	ПдПдСх–ПнПнЗх (за оцінкою, на ділянці розведення)	Н/Д	26.02, 02:32
	0,5–2 км на ПдПдЗх	зафіксувала	3	снаряд	ПдСх–ПнЗх (за оцінкою, на ділянці розведення)	Н/Д	26.02, 18:28
	0,5–1,5 км на ПдПдЗх	зафіксувала	1	снаряд	СхПдСх–3хПнЗх (за оцінкою, на ділянці розведення)	Н/Д	26.02, 21:18
	0,5–1,5 км на ПдПдЗх	зафіксувала	2	снаряд	СхПдСх–3хПнЗх (за оцінкою, на ділянці розведення)	Н/Д	26.02, 22:59
	0,5–1,5 км на ПдПдЗх	зафіксувала	1	снаряд	СхПдСх–3хПнЗх (за оцінкою, на ділянці розведення)	Н/Д	26.02, 23:54
	0,5–1,5 км на ПдПдЗх	зафіксувала	4	снаряд	СхПдСх–3хПнЗх (за оцінкою, на ділянці розведення)	Н/Д	27.02, 00:58

Місце розміщення СММ	Місце події	Спосіб	К-ть	Спостереження	Опис	Озброєння	Дата, час
	0,5–1 км на ПдПдЗх	зафіксувала	1	снаряд	Сх–Зх (за оцінкою, на ділянці розведення)	Н/Д	27.02, 20:11
	0,5–1 км на ПдПдЗх	зафіксувала	1	снаряд	Пн–Пд (за оцінкою, на ділянці розведення)	Н/Д	27.02, 20:59
	0,5–1 км на ПдПдЗх	зафіксувала	2	снаряд	Сх–Зх (за оцінкою, на ділянці розведення)	Н/Д	27.02, 21:00
ПдСх частина н. п. Авдіївка (підконтрольний уряду, 17 км на Пн від Донецька)	2–3 км на ПнПнЗх	чули	10	черга		великокаліберний кулемет	29.02, 10:15
	2–3 км на ПнПнЗх	чули	8	черга		великокаліберний кулемет	29.02, 10:17
Сх частина н. п. Авдіївка (підконтрольний уряду, 17 км на Пн від Донецька)	3–5 км на Пд	чули	1	вибух	невизначеного походження	Н/Д	29.02, 11:01
	3–5 км на Пд	чули	1	вибух	невизначеного походження	Н/Д	29.02, 11:03
	3–5 км на Пд	чули	1	вибух	невизначеного походження	Н/Д	29.02, 11:04
Н. п. Красногорівка (підконтрольний уряду, 21 км на Зх від Донецька)	2–3 км на ПнПнСх	чули	3	черга		стрілецька зброя	29.02, 09:20
Приблизно 800 м на ПдЗх від н. п. Веселе (непідконтрольний уряду, 9 км на ПнЗх від Донецька)	1 км на ПнЗх	чули	3	вибух	невизначеного походження	Н/Д	29.02, 11:02–11:11
ПнЗх частина н. п. Новогригорівка (непідконтрольний уряду, 61 км на ПнСх від Донецька)	4–5 км на ПнЗх	чули	1	вибух	невизначеного походження	Н/Д	29.02, 08:53
Приблизно 4 км на ПнЗх від н. п. Дебальцеве (непідконтрольний уряду, 58 км на ПнСх від Донецька)	2–3 км на ПнЗх	чули	3	черга		великокаліберний кулемет	29.02, 13:15
	5–6 км на ПнЗх	чули	1	вибух	невизначеного походження	Н/Д	29.02, 13:33
	5–6 км на ПнЗх	чули	1	вибух	невизначеного походження	Н/Д	29.02, 13:35
	5 км на ПнЗх	чули	1	вибух	невизначеного походження	Н/Д	29.02, 13:37
	5–6 км на Пн	чули	1	вибух	невизначеного походження	Н/Д	29.02, 13:42
	2–3 км на Пн	чули	2	постріл		стрілецька зброя	29.02, 13:48
	2–3 км на Пн	чули	1	вибух	невизначеного походження	Н/Д	29.02, 13:55
	5–6 км на Пн	чули	3	вибух	невизначеного походження	Н/Д	29.02, 14:16
	5–6 км на Пн	чули	2	вибух	невизначеного походження	Н/Д	29.02, 14:30
Контрольний пункт в'їзду-вийзду у н. п. Мар'їнка (підконтрольний уряду, 23 км на ПдЗх від Донецька)	2–3 км на СхПдСх	чули та бачили	2	вибух	розрив	Н/Д	29.02, 15:21
ПдЗх від н. п. Олександрівське (кол. Октябрське, непідконтрольний уряду, 82 км на Пд від Донецька)	3–4 км на ПнСх	чули	150	черга		великокаліберний кулемет	29.02, 11:29–11:42
	3–4 км на ПнСх	чули	5	вибух	невизначеного походження	Н/Д	29.02, 11:29–11:42
	3–4 км на ПнСх	чули	102	постріл		стрілецька зброя	29.02, 11:43–12:00
4,5 км на ПнЗх від н. п. Новобахмутівка (підконтрольний урядові, 28 км на Пн від Донецька)	5 км на СхПдСх	чули	26	вибух	невизначеного походження	Н/Д	29.02, 09:51–10:01
н. п. Світлодарськ (підконтрольний уряду, 57 км на ПнСх від Донецька)	2–3 км на Пд	чули	3	черга		стрілецька зброя	28.02, 19:55
	4–6 км на Пд	чули	1	вибух	невизначеного походження	Н/Д	28.02, 21:43

Місце розміщення СММ	Місце події	Спосіб	К-ть	Спостереження	Опис	Озброєння	Дата, час
	1–2 км на Пд	чули	13	черга		стрілецька зброя	28.02, 22:44–22:45
н. п. Горлівка (непідконтрольний уряду, 39 км на ПнСх від Донецька)	5–7 км на ПдЗх	чули	1	вибух	невизначеного походження	Н/Д	28.02, 19:36
Камера СММ у н. п. Кряківка (підконтрольний уряду, 38 км на ПнЗх від Луганська)	3–5 км на ПдПдЗх	зафіксувала	1	снаряд	СхПдСх–ЗхПнЗх	Н/Д	29.02, 04:02
	3–5 км на ПдЗх	зафіксувала	3	снаряд	СхПдСх–ЗхПнЗх	Н/Д	29.02, 05:04
	3–5 км на ПдЗх	зафіксувала	2	снаряд	СхПдСх–ЗхПнЗх	Н/Д	29.02, 05:05
Камера СММ на Пн околиці н. п. Попасна (підконтрольний уряду, 69 км на Зх від Луганська)	4–6 км на СхПдСх	зафіксувала	1	вибух	невизначеного походження	Н/Д	28.02, 23:56
Камера СММ у н. п. Золоте (підконтрольний уряду, 60 км на Зх від Луганська)	1–2 км на Сх	зафіксувала	1	снаряд	Пн–Пд (за оцінкою, за межами ділянки розведення)	Н/Д	28.02, 21:11
	1–2 км на Сх	зафіксувала	4	снаряд	Пн–Пд (за оцінкою, за межами ділянки розведення)	Н/Д	28.02, 21:54
	1–2 км на Сх	зафіксувала	1	вибух	невизначеного походження (за оцінкою, за межами ділянки розведення)	Н/Д	28.02, 21:54
	1–2 км на Сх	зафіксувала	3	вибух	невизначеного походження (за оцінкою, за межами ділянки розведення)	Н/Д	28.02, 21:55
	1–2 км на Сх	зафіксувала	6	снаряд	Пн–Пд (за оцінкою, за межами ділянки розведення)	Н/Д	28.02, 21:55
	1–2 км на Сх	зафіксувала	5	снаряд	Пн–Пд (за оцінкою, за межами ділянки розведення)	Н/Д	28.02, 21:56
	1–2 км на Сх	зафіксувала	7	снаряд	Пн–Пд (за оцінкою, за межами ділянки розведення)	Н/Д	28.02, 21:57
	1–2 км на Сх	зафіксувала	4	снаряд	Пн–Пд (за оцінкою, за межами ділянки розведення)	Н/Д	28.02, 21:58
	1–2 км на Сх	зафіксувала	1	снаряд	Пн–Пд (за оцінкою, за межами ділянки розведення)	Н/Д	28.02, 22:01
	1–2 км на Сх	зафіксувала	1	вибух	за оцінкою за межами ділянки розведення	Н/Д	28.02, 22:01
	1–2 км на СхПнСх	зафіксувала	1	вибух	за оцінкою за межами ділянки розведення	Н/Д	28.02, 22:01
	1–2 км на Сх	зафіксувала	1	вибух	невизначеного походження (за оцінкою, за межами ділянки розведення)	Н/Д	28.02, 22:02
	1–2 км на Сх	зафіксувала	3	снаряд	Пн–Пд (за оцінкою, за межами ділянки розведення)	Н/Д	28.02, 22:02
	1–2 км на Сх	зафіксувала	2	вибух	невизначеного походження (за оцінкою, за межами ділянки розведення)	Н/Д	28.02, 22:43
	1–2 км на Сх	зафіксувала	1	черга	випущена(-й) вгору (за оцінкою, за межами ділянки розведення)	Н/Д	28.02, 22:43
3–5 км на Сх	зафіксувала	1	вибух	невизначеного походження (за	Н/Д	29.02, 18:00	

Місце розміщення СММ	Місце події	Спосіб	К-ть	Спостереження	Опис	Озброєння	Дата, час
					оцінкою, за межами ділянки розведення)		
Пн околиця н. п. Попасна (підконтрольний уряду, 69 км на Зх від Луганська)	4–8 км на Сх	чули	40	вибух	невизначеного походження (за оцінкою, за межами ділянки розведення)	Н/Д	29.02, 06:15–06:26
н. п. Голубівське (непідконтрольний уряду, 51 км на Зх від Луганська)	4–6 км на Зх	чули	1	черга		великокаліберний кулемет	29.02, 10:19–10:20
н. п. Сентянівка (кол. Фрунзе, непідконтрольний уряду, 44 км на Зх від Луганська)	6–8 км на Пн	чули	6	вибух	невизначеного походження	Н/Д	29.02, 11:15–11:16
Зх околиця н. п. Березівське (непідконтрольний уряду, 53 км на ПнЗх від Луганська)	3–5 км на СхПдСх	чули	5	постріл		стрілецька зброя	29.02, 12:10
	2–3 км на Пн	чули	1	постріл		стрілецька зброя	29.02, 12:16
ПнСх околиця н. п. Катеринівка (підконтрольний уряду, 64 км на Зх від Луганська)	5–10 км на Сх	чули	3	вибух	невизначеного походження	Н/Д	29.02, 13:11
Пд край ділянки розведення в районі н. п. Золоте (60 км на захід від Луганська)	3–5 км на ПнПнСх	чули	7	вибух	невизначеного походження (за оцінкою, за межами ділянки розведення)	Н/Д	29.02, 13:48–14:00
Камера СММ у н. п. Авдіївка (підконтрольний уряду, 17 км на Пн від Донецька)	4–6 км на ПдСх	зафіксувала	1	вибух	невизначеного походження	Н/Д	01.03, 02:34
Камера СММ у н. п. Березове (підконтрольний уряду, 31 км на ПдЗх від Донецька)	2–4 км на СхПдСх	зафіксувала	3	снаряд	ЗхПдЗх–СхПнСх	Н/Д	29.02, 22:12
	2–4 км на СхПдСх	зафіксувала	3	снаряд	ЗхПдЗх–СхПнСх	Н/Д	01.03, 00:32
Камера СММ 2 км на Сх від н. п. Богданівка (підконтрольний урядові, 41 км на ПдЗх від Донецька)	1–3 км на СхПдСх	зафіксувала	6	снаряд	ПдПдЗх–ПнПнСх (за оцінкою, на ділянці розведення)	Н/Д	29.02, 20:10
	1–3 км на Сх	зафіксувала	1	снаряд	ПнПнСх–ПдПдЗх (за оцінкою, на ділянці розведення)	Н/Д	29.02, 20:19
Камера СММ у н. п. Чермалик (підконтрольний уряду, 77 км на Пд від Донецька)	2–4 км на ПдПдСх	зафіксувала	1	снаряд	ПнСх–ПдЗх	Н/Д	01.03, 04:12
	2–4 км на ПдПдСх	зафіксувала	1	снаряд	випущена(-й) угору	Н/Д	01.03, 04:12
Камера СММ на Донецькій фільтрувальній станції (15 км на Пн від Донецька)	300–700 м на ПдПдЗх	зафіксувала	1	вибух	невизначеного походження	Н/Д	29.02, 21:37
Камера СММ на КПВВ у н. п. Гнутове (підконтрольний уряду, 84 км на Пд від Донецька)	1–3 км на Сх	зафіксувала	1	снаряд	Пн–Пд	Н/Д	01.03, 01:42
	1–3 км на Сх	зафіксувала	2	снаряд	Пн–Пд	Н/Д	01.03, 01:43
Камера СММ у н. п. Красногорівка (підконтрольний уряду, 21 км на Зх від Донецька)	3–5 км на ПдСх	зафіксувала	10	вибух	вибух у повітрі	Н/Д	29.02, 21:25
	3–5 км на ПдСх	зафіксувала	2	вибух	вибух у повітрі	Н/Д	29.02, 21:26
	3–5 км на ПдСх	зафіксувала	2	вибух	вибух у повітрі	Н/Д	29.02, 21:27

Місце розміщення СММ	Місце події	Спосіб	К-ть	Спостереження	Опис	Озброєння	Дата, час
	3–5 км на ПдСх	зафіксувала	1	вибух	вибух у повітрі	Н/Д	29.02, 21:28
Камера СММ на шахті «Октябрська» (непідконтрольна уряду, 9 км на ПнЗх від центру Донецька)	1–3 км на ЗхПдЗх	зафіксувала	1	вибух	невизначеного походження	Н/Д	29.02, 20:41
	1–3 км на ЗхПдЗх	зафіксувала	1	вибух	невизначеного походження	Н/Д	29.02, 20:43
	1–3 км на ЗхПдЗх	зафіксувала	1	снаряд	ПнПнСх–ПдПдЗх	Н/Д	29.02, 21:12
	1–3 км на ЗхПдЗх	зафіксувала	1	спалах дульного полум'я		Н/Д	29.02, 21:15
	1–3 км на ЗхПдЗх	зафіксувала	1	снаряд	ПнПнСх–ПдПдЗх (після попередньої події)	Н/Д	29.02, 21:15
	1–3 км на Зх	зафіксувала	1	снаряд	Пд–Пн	Н/Д	29.02, 21:16
	1–3 км на ЗхПдЗх	зафіксувала	1	вибух	невизначеного походження	Н/Д	29.02, 21:16
	1–3 км на ЗхПдЗх	зафіксувала	1	снаряд	ПдПдСх–ПнПнЗх	Н/Д	29.02, 21:17
	1–3 км на ЗхПдЗх	зафіксувала	1	снаряд	ПнСх–ПдЗх	Н/Д	29.02, 21:17
	1–3 км на ЗхПдЗх	зафіксувала	3	вибух	невизначеного походження	Н/Д	29.02, 21:17
	1–3 км на ЗхПдЗх	зафіксувала	3	вибух	невизначеного походження	Н/Д	29.02, 21:18
	1–3 км на ЗхПдЗх	зафіксувала	6	вибух	невизначеного походження	Н/Д	29.02, 21:19
	1–3 км на ЗхПдЗх	зафіксувала	2	вибух	невизначеного походження	Н/Д	29.02, 21:20
	1–3 км на ЗхПдЗх	зафіксувала	1	вибух	невизначеного походження	Н/Д	29.02, 21:22
	1–3 км на Зх	зафіксувала	1	снаряд	ПдПдСх–ПнПнЗх	Н/Д	29.02, 21:23
	1–3 км на ЗхПдЗх	зафіксувала	2	вибух	невизначеного походження	Н/Д	29.02, 21:24
	1–3 км на Зх	зафіксувала	1	снаряд	Пд–Пн	Н/Д	29.02, 21:24
	1–3 км на ЗхПдЗх	зафіксувала	1	вибух	невизначеного походження	Н/Д	29.02, 21:25
	1–3 км на ЗхПдЗх	зафіксувала	3	спалах дульного полум'я		Н/Д	29.02, 21:25
	1–3 км на ЗхПдЗх	зафіксувала	1	снаряд	ПнПнЗх–ПдПдСх	Н/Д	29.02, 21:25
	1–3 км на ЗхПдЗх	зафіксувала	2	вибух	невизначеного походження	Н/Д	29.02, 21:26
	1–3 км на ЗхПдЗх	зафіксувала	3	спалах дульного полум'я		Н/Д	29.02, 21:27
	1–3 км на Зх	зафіксувала	2	снаряд	ПдПдСх–ПнПнЗх	Н/Д	29.02, 21:27
	1–3 км на ЗхПнЗх	зафіксувала	1	вибух	Розрив (після попередньої події)	Н/Д	29.02, 21:27
	1–3 км на ЗхПдЗх	зафіксувала	4	спалах дульного полум'я		Н/Д	29.02, 21:28
	1–3 км на Зх	зафіксувала	1	снаряд	ПдПдСх–ПнПнЗх	Н/Д	29.02, 21:28
	1–3 км на ЗхПдЗх	зафіксувала	2	вибух	невизначеного походження	Н/Д	29.02, 21:29
	1–3 км на ЗхПнЗх	зафіксувала	1	снаряд	ПнПнСх–ПдПдЗх	Н/Д	29.02, 21:33
	1–3 км на ЗхПнЗх	зафіксувала	1	снаряд	Пд–Пн	Н/Д	29.02, 21:37
	1–3 км на ЗхПдЗх	зафіксувала	1	спалах дульного полум'я		Н/Д	29.02, 21:55
	1–3 км на ЗхПдЗх	зафіксувала	1	снаряд	ПнПнЗх–ПдПдСх (після попередньої події)	Н/Д	29.02, 21:55
	1–3 км на ЗхПдЗх	зафіксувала	1	снаряд	Пн–Пд	Н/Д	29.02, 22:01
1–3 км на ЗхПдЗх	зафіксувала	1	вибух	невизначеного походження	Н/Д	29.02, 22:10	
1–3 км на ЗхПдЗх	зафіксувала	5	вибух	невизначеного походження	Н/Д	29.02, 22:11	

Місце розміщення СММ	Місце події	Спосіб	К-ть	Спостереження	Опис	Озброєння	Дата, час
	1–3 км на ЗхПдЗх	зафіксувала	2	вибух	невизначеного походження	Н/Д	29.02, 22:14
	1–3 км на ЗхПдЗх	зафіксувала	1	снаряд	ПнСх–ПдЗх	Н/Д	29.02, 22:16
	1–3 км на ЗхПдЗх	зафіксувала	2	вибух	невизначеного походження	Н/Д	29.02, 23:24
	1–3 км на Зх	зафіксувала	2	снаряд	ПдПдСх–ПнПнЗх	Н/Д	01.03, 00:05
	1–3 км на ЗхПнЗх	зафіксувала	1	снаряд	ПдПдСх–ПнПнЗх	Н/Д	01.03, 00:07
	1–3 км на Зх	зафіксувала	6	снаряд	ПдПдСх–ПнПнЗх	Н/Д	01.03, 00:07
	1–3 км на Зх	зафіксувала	10	снаряд	ПдПдСх–ПнПнЗх	Н/Д	01.03, 00:08
	1–3 км на Зх	зафіксувала	2	снаряд	ПдПдСх–ПнПнЗх	Н/Д	01.03, 00:11
	1–3 км на ЗхПдЗх	зафіксувала	1	снаряд	ПнСх–ПдЗх	Н/Д	01.03, 00:14
	2–4 км на ПнСх	зафіксувала	1	вибух	невизначеного походження	Н/Д	29.02, 20:51
	2–4 км на ПнСх	зафіксувала	5	снаряд	Зх–Сх	Н/Д	01.03, 01:35
3–5 км на ПнПнСх	зафіксувала	1	вибух	невизначеного походження	Н/Д	01.03, 18:47	
Камера СММ 1 км на ПдЗх від н. п. Широкине (підконтрольний уряду, 100 км на Пд від Донецька)	2–4 км на ПнПнСх	зафіксувала	4	снаряд	випущена(-й) угору	Н/Д	29.02, 19:04
	4–6 км на Пн	зафіксувала	1	снаряд	СхПдСх–ЗхПнЗх	Н/Д	29.02, 21:01
	4–6 км на Пн	зафіксувала	1	вибух	невизначеного походження	Н/Д	29.02, 21:02
	4–6 км на Пн	зафіксувала	2	вибух	невизначеного походження	Н/Д	29.02, 21:04
	4–6 км на Пн	зафіксувала	1	вибух	невизначеного походження	Н/Д	29.02, 21:15
	4–6 км на Пн	зафіксувала	1	вибух	невизначеного походження	Н/Д	29.02, 21:22
	4–6 км на Пн	зафіксувала	2	снаряд	СхПдСх–ЗхПнЗх	Н/Д	29.02, 21:28
	4–6 км на Пн	зафіксувала	1	снаряд	Сх–Зх	Н/Д	29.02, 21:31
	4–6 км на Пн	зафіксувала	7	снаряд	СхПдСх–ЗхПнЗх	Н/Д	29.02, 22:17
	4–6 км на Пн	зафіксувала	1	вибух	невизначеного походження	Н/Д	29.02, 22:20
	4–6 км на Пн	зафіксувала	1	снаряд	Сх–Зх	Н/Д	29.02, 22:37
	4–6 км на Пн	зафіксувала	1	вибух	невизначеного походження	Н/Д	29.02, 22:43
	6–8 км на Пн	зафіксувала	1	освітлювальна ракета	випущена(-й) угору	Н/Д	29.02, 23:07
	6–8 км на Пн	зафіксувала	1	вибух	невизначеного походження	Н/Д	29.02, 23:07
	4–6 км на Пн	зафіксувала	1	снаряд	ПдЗх–ПнСх	Н/Д	29.02, 23:13
	4–6 км на Пн	зафіксувала	3	снаряд	Сх–Зх	Н/Д	01.03, 02:43
	4–6 км на Пн	зафіксувала	2	снаряд	Сх–Зх	Н/Д	01.03, 02:44
	4–6 км на Пн	зафіксувала	8	снаряд	Сх–Зх	Н/Д	01.03, 02:45
	4–6 км на Пн	зафіксувала	3	снаряд	Сх–Зх	Н/Д	01.03, 02:46
	4–6 км на Пн	зафіксувала	3	снаряд	Сх–Зх	Н/Д	01.03, 02:47
	4–6 км на Пн	зафіксувала	1	снаряд	Сх–Зх	Н/Д	01.03, 02:48
	4–6 км на Пн	зафіксувала	1	вибух	невизначеного походження	Н/Д	01.03, 02:48
	4–6 км на Пн	зафіксувала	5	снаряд	Сх–Зх	Н/Д	01.03, 02:50
	4–6 км на Пн	зафіксувала	3	снаряд	Сх–Зх	Н/Д	01.03, 02:51
	4–6 км на Пн	зафіксувала	6	снаряд	Сх–Зх	Н/Д	01.03, 02:52
	4–6 км на Пн	зафіксувала	1	снаряд	Сх–Зх	Н/Д	01.03, 02:57
	4–6 км на Пн	зафіксувала	1	снаряд	Сх–Зх	Н/Д	01.03, 02:58
	4–6 км на Пн	зафіксувала	5	снаряд	Сх–Зх	Н/Д	01.03, 03:09
	4–6 км на Пн	зафіксувала	2	вибух	невизначеного походження	Н/Д	01.03, 03:17
	4–6 км на Пн	зафіксувала	3	снаряд	Сх–Зх	Н/Д	01.03, 04:05
4–6 км на Пн	зафіксувала	3	снаряд	Сх–Зх	Н/Д	01.03, 04:06	
4–6 км на Пн	зафіксувала	7	снаряд	Сх–Зх	Н/Д	01.03, 04:07	

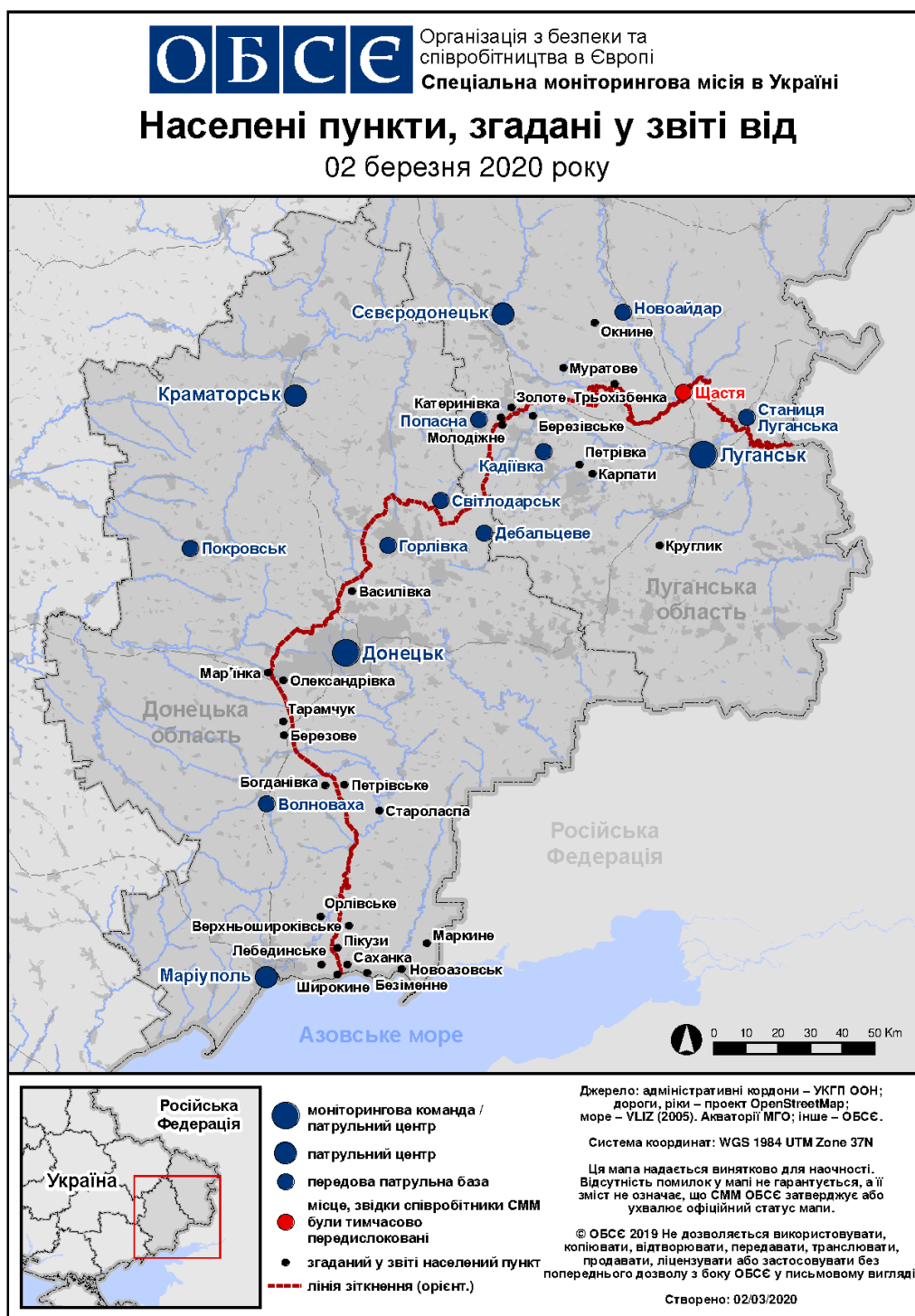
Місце розміщення СММ	Місце події	Спосіб	К-ть	Спостереження	Опис	Озброєння	Дата, час
	4–6 км на Пн	зафіксувала	1	вибух	невизначеного походження	Н/Д	01.03, 04:08
	4–6 км на Пн	зафіксувала	5	снаряд	Сх–Зх	Н/Д	01.03, 04:08
	4–6 км на Пн	зафіксувала	6	снаряд	Сх–Зх	Н/Д	01.03, 04:09
	4–6 км на Пн	зафіксувала	7	снаряд	Сх–Зх	Н/Д	01.03, 04:10
	4–6 км на Пн	зафіксувала	14	снаряд	Сх–Зх	Н/Д	01.03, 04:11
	4–6 км на Пн	зафіксувала	5	снаряд	Сх–Зх	Н/Д	01.03, 04:12
	4–6 км на Пн	зафіксувала	2	вибух	невизначеного походження	Н/Д	01.03, 04:13
	4–6 км на Пн	зафіксувала	4	снаряд	Сх–Зх	Н/Д	01.03, 04:14
	4–6 км на Пн	зафіксувала	2	снаряд	Сх–Зх	Н/Д	01.03, 04:17
	4–6 км на Пн	зафіксувала	2	вибух	невизначеного походження	Н/Д	01.03, 04:19
	4–6 км на Пн	зафіксувала	33	снаряд	Сх–Зх	Н/Д	01.03, 04:39
	4–6 км на Пн	зафіксувала	5	снаряд	Сх–Зх	Н/Д	01.03, 04:40
	4–6 км на Пн	зафіксувала	6	снаряд	випущена(-й) угору	Н/Д	01.03, 04:43
	4–6 км на Пн	зафіксувала	1	снаряд	випущена(-й) угору	Н/Д	01.03, 04:44
	4–6 км на Пн	зафіксувала	1	вибух	невизначеного походження	Н/Д	01.03, 17:58
	4–6 км на Пн	зафіксувала	1	вибух	невизначеного походження	Н/Д	01.03, 18:02
	4–6 км на Пн	зафіксувала	1	снаряд	випущена(-й) угору	Н/Д	01.03, 18:10
	4–6 км на Пн	зафіксувала	1	вибух	невизначеного походження	Н/Д	01.03, 18:13
	4–6 км на Пн	зафіксувала	1	снаряд	ЗхПдЗх–СхПнСх	Н/Д	01.03, 18:49
	4–6 км на Пн	зафіксувала	1	вибух	Невизначеного походження (після попередньої події)	Н/Д	01.03, 18:49
	4–6 км на Пн	зафіксувала	1	снаряд	ЗхПдЗх–СхПнСх	Н/Д	01.03, 18:50
	4–6 км на Пн	зафіксувала	2	снаряд	ЗхПдЗх–СхПнСх	Н/Д	01.03, 18:54
	4–6 км на Пн	зафіксувала	2	вибух	Невизначеного походження (після попередньої події)	Н/Д	01.03, 18:54
	4–6 км на Пн	зафіксувала	2	снаряд	ЗхПдЗх–СхПнСх	Н/Д	01.03, 18:57
	4–6 км на Пн	зафіксувала	1	снаряд	ЗхПдЗх–СхПнСх	Н/Д	01.03, 18:58
	4–6 км на Пн	зафіксувала	11	снаряд	СхПдСх–ЗхПнЗх	Н/Д	01.03, 18:59
Приблизно 1 км на ПнЗх від залізничного вокзалу в н. п. Ясинувата (непідконтрольний уряду, 16 км на ПнСх від Донецька)	2–3 км на ПдЗх	чули	2	постріл		стрілецька зброя	01.03, 09:30
	2–3 км на ПдЗх	чули	1	постріл		стрілецька зброя	01.03, 09:32
ПдСх частина н. п. Авдіївка (підконтрольний уряду, 17 км на Пн від Донецька)	1–2 км на ПдПдСх	чули	3	вибух	невизначеного походження	Н/Д	01.03, 09:30–09:35
приблизно 3 км на ПнЗх від н. п. Мар'їнка (підконтрольний уряду, 23 км на ПдЗх від Донецька)	2–4 км на ПдСх	чули	1	постріл		стрілецька зброя	01.03, 11:11
	2–4 км на СхПдСх	чули	1	вибух	невизначеного походження	Н/Д	01.03, 11:13
н. п. Красногорівка (підконтрольний уряду, 21 км на Зх від Донецька)	1–2 км на СхПдСх	чули	7	постріл		стрілецька зброя	01.03, 11:02–11:20
	4–5 км на СхПдСх	чули	2	вибух	невизначеного походження	Н/Д	01.03, 11:02–11:20
Приблизно 3 км на ПдСх від н. п. Первомайське (підконтрольний уряду, 17 км на ПнЗх від Донецька)	1–2 км на ЗхПдЗх	чули	1	постріл		стрілецька зброя	01.03, 09:22
	1–2 км на ЗхПдЗх	чули	1	черга		стрілецька зброя	01.03, 09:12
	2–3 км на Сх	чули	1	вибух	невизначеного походження	Н/Д	01.03, 09:59

Місце розміщення СММ	Місце події	Спосіб	К-ть	Спостереження	Опис	Озброєння	Дата, час
Приблизно 4 км на ПнЗх від н. п. Дебальцеве (непідконтрольний уряду, 58 км на ПнСх від Донецька)	5–6 км на Пн	чули	2	вибух	невизначеного походження	Н/Д	01.03, 14:10
приблизно 2 км на Пн від н. п. Петрівське (непідконтрольний уряду, 41 км на Пд від Донецька)	2 км на Сх	чули	5	постріл	за оцінкою за межами ділянки розведення	стрілецька зброя	01.03, 08:50
	4–5 км на Пд	чули	10	черга	за оцінкою за межами ділянки розведення	великокаліберний кулемет	01.03, 08:59
Приблизно 2 км на Сх від н. п. Богданівка (підконтрольний уряду, 41 км на ПдЗх від Донецька)	3 км на Пд	чули	3	черга	за оцінкою, за межами ділянки розведення в районі Петрівського	стрілецька зброя	01.03, 09:00
	3–4 км на ПдСх	чули	10	черга	за оцінкою, за межами ділянки розведення в районі Петрівського	стрілецька зброя	01.03, 09:47–09:50
	3–4 км на ПдСх	чули	2	вибух	Невизначеного походження (за оцінкою, за межами ділянки розведення в районі Петрівського)	Н/Д	01.03, 09:47–09:50
	3 км на Пд	чули	1	черга	за оцінкою, за межами ділянки розведення в районі Петрівського	стрілецька зброя	01.03, 10:31
н. п. Світлодарськ (підконтрольний уряду, 57 км на ПнСх від Донецька)	1–2 км на Сх	чули	8	черга		стрілецька зброя	29.02, 21:58
	1–2 км на Сх	чули	3	черга		стрілецька зброя	29.02, 22:33
	1–2 км на Сх	чули	4	черга		стрілецька зброя	29.02, 23:18
	Відстань — Н/Д, на ПдПдЗх	чули	20	вибух	невизначеного походження	Н/Д	01.03, 08:02–08:04
	2–4 км на ПдПдЗх	чули	11	черга		великокаліберний кулемет	01.03, 08:10–08:12
	1–2 км на ПдЗх	чули	10	постріл		стрілецька зброя	01.03, 09:30
	2–3 км на ПдЗх	чули	15	черга		стрілецька зброя	01.03, 09:32
	3–5 км на ПдЗх	чули	1	вибух	невизначеного походження	Н/Д	01.03, 14:03–14:05
	3–5 км на ПдЗх	чули	7	черга		великокаліберний кулемет	01.03, 14:03–14:05
3–5 км на ПдСх	чули	10	вибух		Н/Д	01.03, 15:40–15:50	
н. п. Горлівка (непідконтрольний уряду, 39 км на ПнСх від Донецька)	5–7 км на Зх	чули	4	вибух	невизначеного походження	Н/Д	01.03, 07:36
Камера СММ у н. п. Кряківка (підконтрольний уряду, 38 км на ПнЗх від Луганська)	3–5 км на ПдПдЗх	зафіксувала	1	вибух	невизначеного походження	Н/Д	29.02, 19:42
	3–5 км на ПдПдЗх	зафіксувала	3	снаряд	ЗхПнЗх–СхПдСх	Н/Д	29.02, 19:42
	2–4 км на ПдПдЗх	зафіксувала	2	снаряд	ЗхПнЗх–СхПдСх	Н/Д	29.02, 20:16
	2–4 км на ПдПдЗх	зафіксувала	2	снаряд	ЗхПнЗх–СхПдСх	Н/Д	29.02, 20:17
	2–4 км на ПдПдЗх	зафіксувала	1	снаряд	ЗхПнЗх–СхПдСх	Н/Д	29.02, 20:18
	2–4 км на ПдПдЗх	зафіксувала	1	снаряд	ЗхПнЗх–СхПдСх	Н/Д	29.02, 20:21
	2–4 км на ПдПдЗх	зафіксувала	4	снаряд	ЗхПнЗх–СхПдСх	Н/Д	29.02, 20:23
	2–4 км на ПдПдЗх	зафіксувала	3	снаряд	ЗхПнЗх–СхПдСх	Н/Д	29.02, 20:46
	2–4 км на ПдПдЗх	зафіксувала	1	вибух	невизначеного походження	Н/Д	29.02, 20:46
	2–4 км на ПдПдЗх	зафіксувала	2	спалах дульного полум'я		Н/Д	29.02, 20:47
	2–4 км на ПдПдЗх	зафіксувала	10	снаряд	ЗхПнЗх–СхПдСх (після попередньої події)	Н/Д	29.02, 20:47
	2–4 км на ПдПдЗх	зафіксувала	1	вибух	невизначеного походження	Н/Д	29.02, 20:47
	2–4 км на ПдПдЗх	зафіксувала	3	спалах дульного полум'я		Н/Д	29.02, 20:48
	2–4 км на ПдПдЗх	зафіксувала	10	снаряд	ЗхПнЗх–СхПдСх (після попередньої події)	Н/Д	29.02, 20:48

Місце розміщення СММ	Місце події	Спосіб	К-ть	Спостереження	Опис	Озброєння	Дата, час
	2–4 км на ПдПдЗх	зафіксувала	2	вибух	невизначеного походження	Н/Д	29.02, 20:48
	2–4 км на Пд	зафіксувала	1	вибух	невизначеного походження	Н/Д	29.02, 20:48
	2–4 км на ПдПдЗх	зафіксувала	15	снаряд	ЗхПнЗх–СхПдСх	Н/Д	29.02, 20:49
	2–4 км на ПдПдЗх	зафіксувала	11	снаряд	ЗхПнЗх–СхПдСх	Н/Д	29.02, 20:50
	2–4 км на ПдПдЗх	зафіксувала	3	вибух	невизначеного походження	Н/Д	29.02, 20:50
	2–4 км на ПдПдЗх	зафіксувала	7	снаряд	ЗхПнЗх–СхПдСх	Н/Д	29.02, 20:51
	2–4 км на ПдПдЗх	зафіксувала	7	снаряд	ЗхПнЗх–СхПдСх	Н/Д	29.02, 20:52
	2–4 км на ПдПдЗх	зафіксувала	2	вибух	невизначеного походження	Н/Д	29.02, 20:52
	2–4 км на ПдПдЗх	зафіксувала	5	снаряд	ЗхПнЗх–СхПдСх	Н/Д	29.02, 20:53
	2–4 км на ПдПдЗх	зафіксувала	2	вибух	невизначеного походження	Н/Д	29.02, 20:53
	2–4 км на ПдПдЗх	зафіксувала	7	снаряд	ЗхПнЗх–СхПдСх	Н/Д	29.02, 20:54
	2–4 км на ПдПдЗх	зафіксувала	2	вибух	невизначеного походження	Н/Д	29.02, 20:54
	2–4 км на ПдПдЗх	зафіксувала	3	снаряд	ЗхПнЗх–СхПдСх	Н/Д	29.02, 20:56
	2–4 км на ПдПдЗх	зафіксувала	9	снаряд	ЗхПнЗх–СхПдСх	Н/Д	29.02, 20:58
	2–4 км на ПдПдЗх	зафіксувала	1	вибух	невизначеного походження	Н/Д	29.02, 20:58
	2–4 км на ПдПдЗх	зафіксувала	9	снаряд	ЗхПнЗх–СхПдСх	Н/Д	29.02, 20:59
	2–4 км на ПдПдЗх	зафіксувала	18	снаряд	ЗхПнЗх–СхПдСх	Н/Д	29.02, 21:00
	2–4 км на ПдПдЗх	зафіксувала	7	снаряд	ЗхПнЗх–СхПдСх	Н/Д	29.02, 21:01
	3–5 км на ПдПдЗх	зафіксувала	7	снаряд	ЗхПнЗх–СхПдСх	Н/Д	01.03, 18:45
	3–5 км на ПдПдЗх	зафіксувала	4	снаряд	ЗхПнЗх–СхПдСх	Н/Д	01.03, 18:45
	3–5 км на ПдПдЗх	зафіксувала	10	снаряд	ЗхПнЗх–СхПдСх	Н/Д	01.03, 18:48
Камера СММ біля пам'ятника князю Ігореві, на ПдСх від мосту біля Станиці Луганської (15 км на ПнСх від Луганська)	1,7-2,3 км на ПнПнЗх	зафіксувала	1	вибух	невизначеного походження (визначити, на ділянці розведення чи за її межами, не вдалося)	Н/Д	01.03, 03:10
Камера СММ у н. п. Золоте (підконтрольний уряду, 60 км на Зх від Луганська)	1–2 км на Сх	зафіксувала	1	вибух	невизначеного походження (за оцінкою, за межами ділянки розведення)	Н/Д	01.03, 01:02
	1–2 км на Сх	зафіксувала	1	черга	Пн–Пд (за оцінкою, за межами ділянки розведення)	Н/Д	01.03, 04:43
	1–2 км на Сх	зафіксувала	16	снаряд	випущена(-й) вгору (за оцінкою, за межами ділянки розведення)	Н/Д	01.03, 04:43
Сх околиця н. п. Станиця Луганська (підконтрольний уряду, 16 км на ПнСх від Луганська)	0,7–1,5 км на ПдПдСх	чули	15	постріл		стрілецька зброя	01.03, 04:43–04:44
Пн околиця н. п. Попасна (підконтрольний уряду, 69 км на Зх від Луганська)	4–10 км на ПдСх	чули	62	вибух	невизначеного походження	Н/Д	01.03, 06:34–06:58
ПдСх околиця н. п. Попасна (підконтрольний уряду, 69 км на Зх від Луганська)	3–5 км на Сх	чули	40	черга		стрілецька зброя	01.03, 10:09–10:15
Сх околиця н. п. Попасна (підконтрольний уряду, 69 км на Зх від Луганська)	3–5 км на Сх	чули	24	черга		стрілецька зброя	01.03, 10:53
1,5 км на ПдЗх від н. п. Молодіжне (непідконтрольний уряду, 63 км на Зх від Луганська)	3–4 км на ПдПдСх	чули	10	черга		стрілецька зброя	01.03, 10:09–10:15

Місце розміщення СММ	Місце події	Спосіб	К-ть	Спостереження	Опис	Озброєння	Дата, час
Пн околиця н. п. Трьохізбенка (підконтрольний уряду, 32 км на ПнЗх від Луганська)	8–10 км на ПдПдЗх	чули	7	вибух	невизначеного походження	Н/Д	01.03, 11:34–11:40

Мапа Донецької та Луганської областей¹¹



¹¹ За рішенням Постійної ради №1117 від 21 березня 2014 року, СММ базується у десяти містах на всій території України (Херсон, Одеса, Львів, Івано-Франківськ, Харків, Донецьк, Дніпро, Чернівці, Луганськ і Київ). Ця мапа східної України призначена для ілюстративних цілей. На ній вказані населені пункти, згадані у звіті, а також ті, де є офіси СММ (команди спостерігачів, представництва і передові патрульні бази) в Донецькій і Луганській областях. (Червоним кольором виділено передову патрульну базу, з якої співробітники СММ були тимчасово передислоковані починаючи з 27 вересня 2016 року згідно з рекомендаціями експертів з безпеки з деяких держав-учасниць ОБСЄ та з урахуванням вимог СММ щодо безпеки. СММ використовує ці приміщення у світлу пору доби, а також патрулює в цьому населеному пункті вдень).