

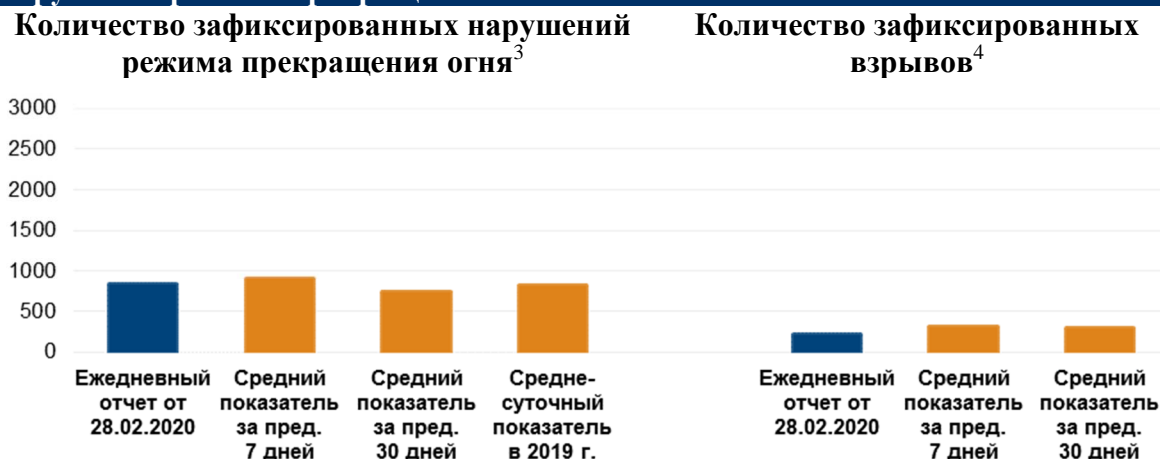
Ежедневный отчет № 49/2020

от 28 февраля 2020 года¹

Краткое изложение

- В Донецкой и Луганской областях СММ констатировала увеличение количества нарушений режима прекращения огня по сравнению с предыдущим отчетным периодом.
- Миссия продолжала осуществлять мониторинг на участке разведения сил и средств в районе Станицы Луганской, обнаружила мины и неразорвавшийся снаряд в пределах участка разведения в районе Золотого, а также зафиксировала нарушения режима прекращения огня в пределах участка разведения в районе Петровского.
- Наблюдатели видели длинные очереди гражданских лиц, ожидавших между блокпостом и КПВВ на пересечение линии соприкосновения в Донецкой области.
- Миссия содействовала установлению локального режима прекращения огня для обеспечения возможности проведения ремонтных работ на водопроводе вблизи Зайцево, а также на линиях электропередачи неподалеку Золотого-5 (Михайловки) и Веселой Горы.
- Свободу передвижения патрулей СММ ограничивали на блокпосте вооруженных формирований около Верхнешироковского на юге Донецкой области, а также в пункте пропуска на границе вблизи неподконтрольного правительству Должанского в Луганской области.

Нарушения режима прекращения огня²



¹ На основе информации, поступившей от мониторинговых команд по состоянию на 19:30 27 февраля 2020 года (по восточноевропейскому времени).

² Более подробная информация обо всех случаях нарушения режима прекращения огня представлена в приложении.

³ Включая взрывы.

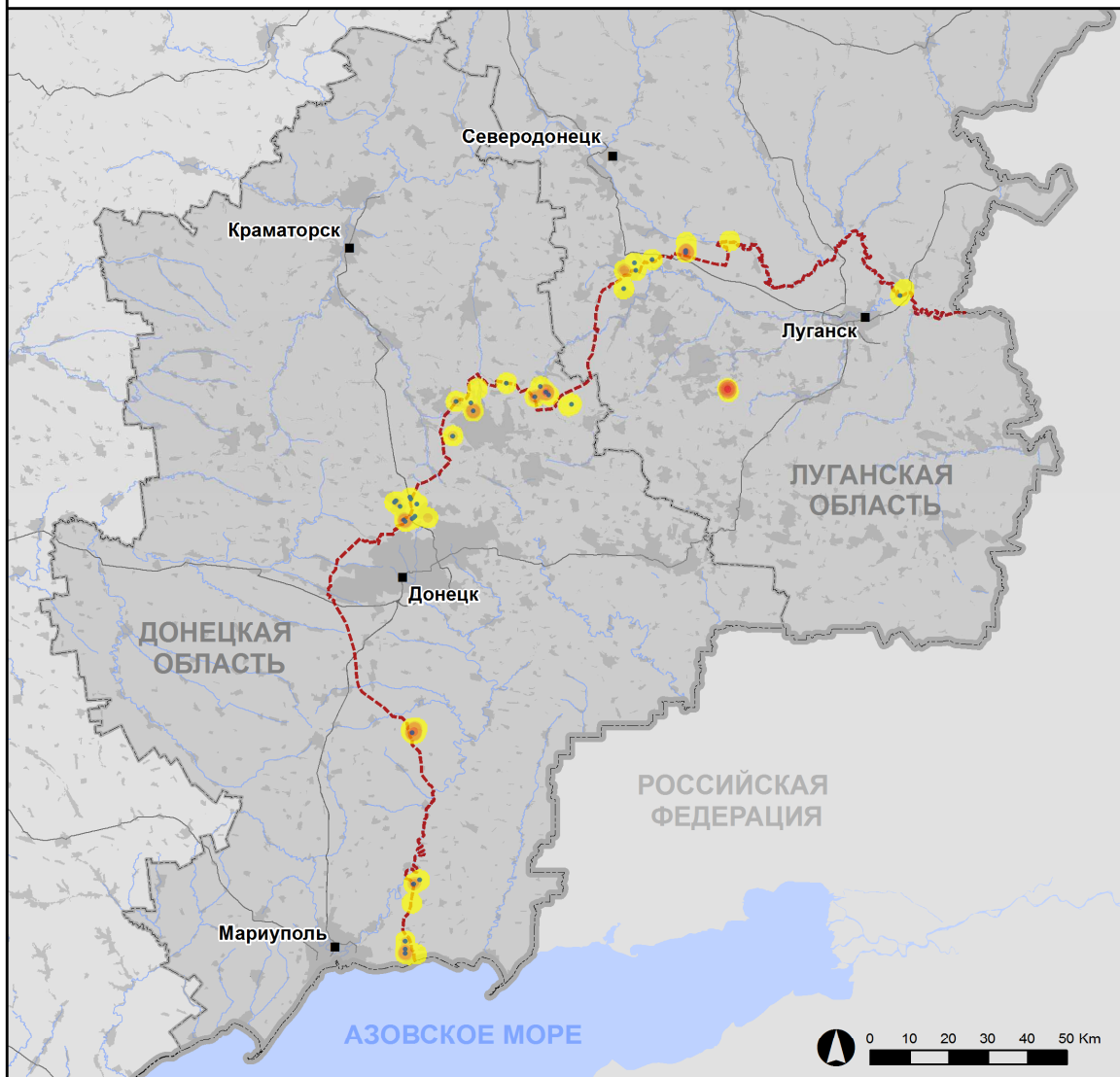
⁴ В том числе вследствие огня из вооружения неустановленного типа.

Карта зафиксированных нарушений режима прекращения огня



Организация по безопасности и сотрудничеству в Европе
Специальная мониторинговая миссия в Украине

Зафиксированные СММ нарушения режима прекращения огня 27 февраля 2020 г.



Концентрация нарушений режима прекращения огня

- Высокая
- Средняя
- Низкая
- Взрыв
- Населенный пункт
- Линия соприкосновения (ориентир.)

Источники: административные границы — УКГВ ООН; дороги, реки — проект OpenStreetMap; море — VLIZ (2005), Акватории МГО; другое — ОБСЕ.

Система координат: WGS 1984 UTM Zone 37N

Данная карта предоставляется исключительно для наглядности. Отсутствие ошибок не гарантировано, а ее содержание не подразумевает, что СММ ОБСЕ утверждает или одобряет официальный статус карты.

© СММ ОБСЕ 2019 Не разрешается использовать, копировать, воспроизводить, передавать, транслировать, продавать, лицензировать или применять без предварительного разрешения со стороны ОБСЕ в письменном виде.
Создано: 28/02/2020

В Донецкой области СММ констатировала увеличение количества нарушений режима прекращения огня, зафиксировав также больше взрывов (115), по сравнению с [предыдущим отчетным периодом](#) (примерно 65 взрывов). Большинство нарушений режима прекращения огня зафиксировано в районах к югу от н. п. Светлодарск (подконтрольный правительству, 57 км к северо-востоку от Донецка), неподалеку участка разведения в районе н. п. Петровское (неподконтрольный правительству, 41 км к югу от Донецка) (см. ниже) и к западу от н. п. Майорск (подконтрольный правительству, 45 км к северо-востоку от Донецка).

В Луганской области Миссия констатировала увеличение количества нарушений режима прекращения огня, зафиксировав также больше взрывов (100), по сравнению с [предыдущим отчетным периодом](#) (38 взрывов). Большинство нарушений режима прекращения огня (оцененных как учения с боевой стрельбой за пределами зоны безопасности) зафиксировано в районах к юго-западу от н. п. Бугаевка (неподконтрольный правительству, 37 км к юго-западу от Луганска), а практически все взрывы зафиксированы в районах к югу от н. п. Муратово (подконтрольный правительству, 51 км к северо-западу от Луганска).

Участки разведения в районах Станицы Луганской, Золотого и Петровского⁵

27 февраля за пределами участка разведения в районе н. п. Станица Луганская (подконтрольный правительству, 16 км к северо-востоку от Луганска) беспилотный летательный аппарат (БПЛА) СММ малого радиуса действия вновь зафиксировал боевую бронированную машину (типа БТР) рядом с домом (по оценке, занят Вооруженными силами Украины) к северо-востоку от контрольного пункта въезда-выезда (КПВВ) Вооруженных сил Украины. В том же жилом районе БПЛА также зафиксировал 2 бронетранспортера (БТР-3Е; для ознакомления с предыдущими наблюдениями в этом районе см. Ежедневные отчеты СММ от [19 февраля 2020 года](#) и [20 февраля 2020 года](#)). Этот БПЛА **вновь** зафиксировал зенитную установку (ЗУ-23, 23 мм) около памятника князю Игорю за пределами участка разведения, примерно в 1 км к юго-востоку от моста возле Станицы Луганской (15 км к северо-востоку от Луганска).

В тот же день, находясь примерно 300 м к югу от моста возле Станицы Луганской, наблюдатели слышали 1 взрыв на расстоянии ориентировочно 600–800 м к западу (по оценке, продолжительно подрыв мины или неразорвавшегося снаряда в пределах участка разведения). Наблюдатели также слышали 3 очереди из крупнокалиберного пулемета на расстоянии примерно 1–2 км к северу (по оценке, вне участка разведения, но в пределах 5 км от его края). Пребывая на участке разведения, наблюдатели видели 3 члена вооруженных формирований (с нарукавными повязками с надписью «СЦКК») между новым пролетом моста и блокпостом вооруженных формирований к югу от моста.

Вечером 26 и в ночь на 27 февраля камера СММ в н. п. Золотое (подконтрольный правительству, 60 км к западу от Луганска) зафиксировала 22 снаряда, которые пролетели ориентировочно в 1–3 км к востоку (по оценке, вне участка разведения в районе Золотого, но в пределах 5 км от его края). Ближе к вечеру 27 февраля эта камера зафиксировала большой пожар в поле примерно в 1 км к юго-востоку (по

⁵ Разведение предусмотрено Рамочным решением Трехсторонней контактной группы о разведении сил и средств от 21 сентября 2016 года.

оценке, вне участка разведения), который продолжался примерно час. Примерно в то же время эта камера зафиксировала 2 взрыва неопределенного происхождения на расстоянии приблизительно 4–6 км к востоко-северо-востоку и востоку (по оценке, вне участка разведения, но в пределах 5 км от его края) и еще 1 взрыв неопределенного происхождения примерно в 3–5 км к юго-юго-востоку (определить, на участке разведения или за его пределами, не удалось).

27 февраля на участке разведения в районе Золотого команда Миссии впервые зафиксировала неразорвавшийся снаряд (по оценке, реактивная граната РПГ-18 «Муха», 64 мм), на земле примерно в 15 м к западу от автодороги Т1316, которой регулярно пользуются патрули СММ, на расстоянии около 1 км к северу от южного края участка разведения. Примерно в 80 м к северу от вышеуказанного неразорвавшегося снаряда наблюдатели впервые видели противопехотную мину (МОН-90) на земле на расстоянии около 20 м к западу от дороги; а примерно в 200 м далее к северу они впервые заметили 2 противотанковые мины (ТМ-62) на земле ориентировочно в 15 м к западу от дороги. В тот же день команда Миссии видела члена вооруженных формирований (с нарукавной повязкой с надписью «СЦКК») возле южного края участка разведения в районе Золотого.

Вечером 26 и в ночь на 27 февраля камера СММ, установленная в 2 км к востоку от н. п. Богдановка (подконтрольный правительству, 41 км к юго-западу от Донецка), зафиксировала 1 взрыв неопределенного происхождения (по оценке, взрыв в воздухе) и 12 снарядов, пролетевших с северо-северо-востока на юго-юго-запад, с юго-юго-запада на северо-северо-восток — все на расстоянии 2–4 км к востоко-юго-востоку (по оценке, в пределах участка разведения в районе Петровского). Эта камера также зафиксировала примерно 70 снарядов, пролетевших преимущественно с северо-северо-запада на юго-юго-восток и с юго-юго-запада на северо-северо-восток — все на расстоянии 2–5 км к востоку и востоко-юго-востоку (определить, на участке разведения или за его пределами, не удалось). Эта камера зафиксировала 2 снаряда, пролетевших с западо-северо-запада на востоко-юго-восток (по оценке, вне участка разведения).

Вечером 21 февраля камера СММ в Петровском зафиксировала 2 снаряда, которые пролетели ориентировочно в 0,5–2 км к югу. Вечером 23 и в ночь на 24 февраля эта камера зафиксировала 10 снарядов, пролетевших на расстоянии около 0,5–2 км к юго-западу и западо-юго-западу (большинство пролетели с юго-юго-востока на северо-северо-запад), а также 9 вспышек дульного пламени примерно в 0,5–2 км к юго-юго-западу. По оценке, все указанные выше случаи огневой активности произошли в пределах участка разведения⁶.

Отвод вооружения

СММ продолжала осуществлять мониторинг отвода вооружения, предусмотренного Меморандумом, а также Комплексом мер и Дополнением к нему.

Миссия зафиксировала 22 единицы вооружения, размещенные за линиями отвода в подконтрольном правительству районе Донецкой области и на полигоне в

⁶ Задержка в предоставлении информации вызвана необходимостью выгрузить данные с камеры СММ в Петровском в ручном режиме.

неподконтрольному правительству районе Луганской области (подробнее см. в таблице ниже).

Вооружение, которое Миссия не смогла верифицировать как отведенное⁷

Место размещения отведенного тяжелого вооружения в неподконтрольном правительству районе Луганской области

По наблюдениям СММ, 3 самоходные гаубицы (2С3 «Акация», 152 мм) и 1 зенитный ракетный комплекс (9К35 «Стрела-10») были в наличии.

Признаки военного присутствия и присутствия военного типа в зоне безопасности⁸

Миссия зафиксировала боевые бронированные машины и зенитные установки в зоне безопасности преимущественно в неподконтрольных правительству районах Донецкой и Луганской областей, в том числе в жилом районе н. п. Авдеевка (подконтрольный правительству, 17 км к северу от Донецка) (подробнее см. в таблице ниже).

Длинная очередь гражданских лиц между блокпостом и КПВВ на линии соприкосновения

Утром 27 февраля на участке между КПВВ вблизи Майорска и блокпостом вооруженных формирований около н. п. Горловка (неподконтрольный правительству, 39 км к северо-востоку от Донецка) наблюдатели видели примерно 400 пешеходов и 120 транспортных средств в очереди в направлении неподконтрольных правительству районов. По словам 6 людей (женщины и мужчины в возрасте 60–69 лет), они ожидали между блокпостом и КПВВ 3 часа. Вскоре после этого на блокпосте вооруженных формирований неподалеку Горловки команда Миссии зафиксировала примерно 20 пешеходов и 40 транспортных средств, которые ожидали в очереди в направлении неподконтрольных правительству районов.

Усилия Миссии по содействию ремонту и функционированию жизненно объектов гражданской инфраструктуры

СММ способствовала установлению локального режима прекращения огня и осуществляла мониторинг его соблюдения для обеспечения возможности проведения ремонтных работ на водопроводе вблизи н. п. Зайцево (50 км к северо-востоку от Донецка), а также линиях электропередачи около Золотого-5 (Михайловки) и н. п. Веселая Гора (неподконтрольный правительству, 16 км к северу от Луганска).

Миссия продолжала содействовать обеспечению функционирования Донецкой фильтровальной станции (15 км к северу от Донецка) и осуществлять мониторинг ситуации с безопасностью вблизи насосной станции в районе н. п. Василевка (неподконтрольный правительству, 20 км к северу от Донецка).

⁷ Наблюдатели посетили места, в которых размещалось вооружение, которое они не смогли верифицировать как отведенное, поскольку условия его хранения не соответствовали критериям, указанным в сообщении от 16 октября 2015 года относительно эффективного мониторинга и верификации отвода тяжелого вооружения, направленном СММ подписантам Комплекса мер.

⁸ Упомянутая в этом разделе техника не подпадает под действие Минских соглашений об отводе вооружений.

Приграничные районы, которые не контролируются правительством

Осуществляя мониторинг в пункте пропуска на границе неподалеку н. п. Новоборовицы (79 км к югу от Луганска) в течение примерно 25 минут, наблюдатели видели, что 1 пешеход вышел из Украины, а в Украину вошел 1 пешеход.

Спустя примерно 10 минут после прибытия в пункт пропуска на границе вблизи н. п. Должанское (84 км к юго-востоку от Луганска) член вооруженных формирований сказал патрулю Миссии покинуть этот район. Находясь там, наблюдатели не зафиксировали пассажиро-транспортного потока*.

Во Львове и Киеве команды Миссии осуществляли мониторинг акций протеста, связанных с событиями в Крыму

26 февраля наблюдатели видели около 60 человек (мужчины и женщины разного возраста), которые собрались перед зданием Львовской областной государственной администрации, чтобы поднять крымскотатарский флаг в поддержку Крыма. Были высказаны речи в знак протеста против событий в Крыму в 2014 году. Массовое собрание закончилось мирно.

27 февраля команда СММ видела около 100 человек (мужчины и женщины разного возраста), которые собрались напротив здания посольства Российской Федерации в Киеве. Присутствующие держали фотографии крымскотатарских активистов, которые задержаны или пропали без вести, а также плакаты с критикой событий, которые произошли в Крыму в 2014 году. На месте событий присутствовали примерно 200 нацгвардийцев и полицейских. Массовое собрание закончилось мирно.

Миссия продолжала наблюдать за ситуацией в Херсоне, Одессе, Ивано-Франковске, Харькове, Днепре и Черновцах.

***Ограничение свободы передвижения и другие препятствия в выполнении мандата СММ**

Деятельность по мониторингу и свобода передвижения СММ ограничены из-за угроз в области безопасности, включая риски, связанные с наличием мин и неразорвавшихся боеприпасов, а также другими препятствиями, которые ежедневно меняются. Мандат СММ предусматривает свободный и безопасный доступ по всей Украине. Все подписанты Комплекса мер согласились с необходимостью свободного и безопасного доступа, а также с тем, что ограничение свободы передвижения СММ является нарушением и что на подобные нарушения необходимо оперативно реагировать. Они также согласились с тем, что Совместный центр контроля и координации (СЦКК) должен содействовать такому реагированию и осуществлять общую координацию работ по разминированию. Однако, вооруженные формирования в отдельных районах Донецкой и Луганской областей часто отказывают СММ в доступе к районам, прилегающим к неподконтрольным правительству участкам границы Украины (например, см. ниже). Деятельность СММ в Донецкой и Луганской областях оставалась ограниченной после того, как [23 апреля 2017 года неподалеку от Пришиба произошел инцидент со смертельным исходом](#). В связи с этим способность Миссии осуществлять наблюдение по-прежнему ограничена.

Запрет доступа:

- На блокпосте примерно в 600 м к западу от н. п. Верхнешироковское (бывш. Октябрь; неподконтрольный правительству, 85 км к югу от Донецка) вооруженный член вооруженных формирований **ВНОВЬ** отказал патрулю Миссии в проезде, сославшись на «работы по разминированию» в этом районе.
- В пункте пропуска на границе около н. п. Должанское (неподконтрольный правительству, 84 км к юго-востоку от Луганска) член вооруженных формирований сказал патрулю Миссии покинуть этот район.

Регулярные ограничения на участках разведения сил и средств и из-за мин/неразорвавшихся боеприпасов:

- Не осуществив сплошное разминирование и извлечение неразорвавшихся боеприпасов, стороны по-прежнему отказывали Миссии в неограниченном доступе, а также в возможности передвигаться по отдельным дорогам, которые ранее были определены как важные для осуществления Миссией эффективного мониторинга и для передвижения гражданских лиц.

Другие препятствия:

- БПЛА СММ малого радиуса действия подвергся воздействию помех сигнала (по оценке, вероятно вследствие глушения) во время полета над районами около н. п. Ясиноватая (неподконтрольный правительству, 16 км к северо-востоку от Донецка)⁹.

⁹ Помехи сигнала могли создавать из любого района в радиусе нескольких километров от местоположения БПЛА.

Таблица вооружений

Вооружение, размещенное за линиями отвода

Дата	К-во единиц вооружения	Вид вооружения	Место	Источник наблюдения
подконтрольные правительству районы				
27.02.2020	2	зенитный ракетный комплекс (С300)	вблизи н. п. Мангуш (111 км к югу от Донецка), следовал на юг	патруль
неподконтрольные правительству районы				
25.02.2020	20	танк (неустановленного типа)	на полигоне около н. п. Бугаевка (37 км к юго-западу от Луганска); на том же полигоне по данным наблюдения также обнаружено 30 боевых бронированных машин ¹⁰	данные воздушного наблюдения

Другое вооружение¹¹

Дата	К-во единиц вооружения	Вид вооружения	Место	Источник наблюдения
неподконтрольные правительству районы				
25.02.2020	15	буксируемая артиллерия	на полигоне около н. п. Бугаевка (37 км к юго-западу от Луганска)	данные воздушного наблюдения
	27	самоходная артиллерия		

Таблица военного присутствия и присутствия военного типа в зоне безопасности¹²

Дата	К-во	Вид	Место	Источник наблюдения
подконтрольные правительству районы				
27.02.2020	2	бронированная разведывательно-дозорная машина (БРДМ-2)	вблизи н. п. Первомайское (17 км к северо-западу от Донецка)	патруль
	2	бронетранспортер (БТР-4)	в жилом районе н. п. Авдеевка (17 км к северу от Донецка)	
	1	бронетранспортер (БТР-80)	вблизи н. п. Новобахмутовка (28 км к северу от Донецка)	
	1	зенитная установка (ЗУ-23, 23 мм)	вблизи н. п. Счастье (20 км к северу от Луганска)	
	1	зенитная установка (ЗУ-23, 23 мм)	на южной окраине н. п. Петровка (27 км к северу от Луганска), следовала на север	
	1	бронетранспортер (БТР)	в жилых районах н. п. Станица Луганская (16 км к северо-востоку от Луганска)	
	2	бронетранспортер (БТР-3Е)		
неподконтрольные правительству районы				
27.02.2020	1	зенитная установка (ЗУ-23, 23 мм)	около памятника князю Игорю к югу от моста вблизи Станицы Луганской (15 км к СВ от Луганска)	БПЛА малого радиуса действия

¹⁰ Упомянутые в этом разделе ББМ не подпадают под действие Минских соглашений об отводе вооружений.

¹¹ При отсутствии информации о калибре этого вооружения определить, было ли оно размещено в нарушение линий отвода, не представлялось возможным.

¹² Упомянутая в этом разделе техника не подпадает под действие Минских соглашений об отводе вооружений.

Таблица нарушений режима прекращения огня по состоянию на 27 февраля 2020 г.¹³

Месторасположение СММ	Место события	Способ	К-во	Наблюдение	Описание	Вооружение	Дата, время
камера СММ в н. п. Авдеевка (подконтрольный правительству, 17 км к С от Донецка)	2–4 км к ЮВ	зафиксировала	23	снаряд	ССВ–ЮЮЗ	Н/Д	27.02, 18:29
	2–4 км к ЮВ	зафиксировала	1	взрыв	неопределенного происхождения	Н/Д	27.02, 18:41
	2–5 км к ЮВ	зафиксировала	2	снаряд	С–Ю	Н/Д	27.02, 18:43
	2–5 км к ЮВ	зафиксировала	18	снаряд	С–Ю	Н/Д	27.02, 18:44
	2–5 км к ЮВ	зафиксировала	2	взрыв	неопределенного происхождения	Н/Д	27.02, 18:46
камера СММ в 2 км к В от н. п. Богдановка (подконтрольный правительству, 41 км к ЮЗ от Донецка)	2–4 км к В	зафиксировала	4	снаряд	ССЗ–ЮЮВ (определить, на участке разведения в районе Петровского или за его пределами, не представлялось возможным)	Н/Д	26.02, 21:44
	3–5 км к В	зафиксировала	1	снаряд	ЗСЗ–ВЮВ (по оценке, за пределами участка разведения в районе Петровского)	Н/Д	26.02, 21:44
	2–4 км к ВЮВ	зафиксировала	2	снаряд	ССВ–ЮЮЗ (по оценке, в пределах участка разведения в районе Петровского)	Н/Д	26.02, 21:58
	2–4 км к ВЮВ	зафиксировала	7	снаряд	ЮЮЗ–ССВ (по оценке, в пределах участка разведения в районе Петровского)	Н/Д	26.02, 21:59
	2–4 км к ВЮВ	зафиксировала	1	взрыв	взрыв в воздухе (по оценке, в пределах участка разведения в районе Петровского)	Н/Д	26.02, 22:06
	2–4 км к В	зафиксировала	4	снаряд	ССЗ–ЮЮВ (определить, на участке разведения в районе Петровского или за его пределами, не представлялось возможным)	Н/Д	26.02, 22:17
	2–4 км к ВЮВ	зафиксировала	3	снаряд	ССВ–ЮЮЗ (по оценке, в пределах участка разведения в районе Петровского)	Н/Д	26.02, 22:25
	3–5 км к В	зафиксировала	1	снаряд	ЗСЗ–ВЮВ (по оценке, за пределами участка разведения в районе Петровского)	Н/Д	26.02, 22:27
	2–5 км к ВЮВ	зафиксировала	3	снаряд	ССВ–ЮЮЗ (определить, на участке разведения в районе Петровского или за его пределами, не представлялось возможным)	Н/Д	26.02, 22:57
	2–5 км к ВЮВ	зафиксировала	2	снаряд	ССВ–ЮЮЗ (определить, на участке разведения в районе Петровского или за его пределами, не представлялось возможным)	Н/Д	26.02, 23:06

¹³ В таблице указаны исключительно те инциденты, которые были зафиксированы наблюдателями или камерами СММ, а также те случаи, которые Миссия оценивает как учения с боевой стрельбой, контролируемые взрывы и т.п. Указанные детали — а именно расстояние, направление, тип оружия и т.д. — основаны на оценках, сделанных наблюдателями на местах и специалистами по техническому мониторингу, и необязательно всегда являются точными. Надпись «нет данных» (Н/Д) означает, что СММ не смогла подтвердить информацию из-за расстояния, погодных условий, технических ограничений и/или по другим причинам. Нарушения режима прекращения огня, зафиксированные параллельно несколькими патрулями/камерами, отражаются в таблице только один раз. Термин «снаряд» обозначает все виды боеприпасов.

Месторасположение СММ	Место события	Способ	К-во	Наблюдение	Описание	Вооружение	Дата, время
	2–5 км к ВЮВ	зафиксировала	4	снаряд	ЮЮЗ–ССВ (определить, на участке разведения в районе Петровского или за его пределами, не представлялось возможным)	Н/Д	26.02, 23:22
	2–5 км к В	зафиксировала	6	снаряд	ССЗ–ЮЮВ (определить, на участке разведения в районе Петровского или за его пределами, не представлялось возможным)	Н/Д	26.02, 23:41
	2–5 км к В	зафиксировала	4	снаряд	ССВ–ЮЮЗ (определить, на участке разведения в районе Петровского или за его пределами, не представлялось возможным)	Н/Д	27.02, 02:14
	2–5 км к В	зафиксировала	4	снаряд	ССВ–ЮЮЗ (определить, на участке разведения в районе Петровского или за его пределами, не представлялось возможным)	Н/Д	27.02, 02:55
	2–5 км к В	зафиксировала	5	снаряд	ССЗ–ЮЮВ (определить, на участке разведения в районе Петровского или за его пределами, не представлялось возможным)	Н/Д	27.02, 03:29
	2–5 км к ВЮВ	зафиксировала	3	снаряд	ССВ–ЮЮЗ (определить, на участке разведения в районе Петровского или за его пределами, не представлялось возможным)	Н/Д	27.02, 03:39
	2–5 км к ВЮВ	зафиксировала	4	снаряд	ССВ–ЮЮЗ (определить, на участке разведения в районе Петровского или за его пределами, не представлялось возможным)	Н/Д	27.02, 03:47
	2–5 км к ВЮВ	зафиксировала	21	снаряд	ЮЮЗ–ССВ (определить, на участке разведения в районе Петровского или за его пределами, не представлялось возможным)	Н/Д	27.02, 04:09
	2–5 км к В	зафиксировала	4	снаряд	ССВ–ЮЮЗ (определить, на участке разведения в районе Петровского или за его пределами, не представлялось возможным)	Н/Д	27.02, 04:43
камера СММ в н. п. Чермалык (подконтрольный правительству, 77 км к Ю от Донецка)	2–7 км к ЮЮВ	зафиксировала	1	взрыв	неопределенного происхождения	Н/Д	26.02, 20:00
	2–7 км к ЮЮВ	зафиксировала	1	взрыв	неопределенного происхождения	Н/Д	26.02, 20:05
	2–7 км к ЮЮВ	зафиксировала	1	снаряд	ЗЮЗ–ВСВ	Н/Д	26.02, 20:10
	2–7 км к ЮЮВ	зафиксировала	4	снаряд	СВ–ЮЗ	Н/Д	26.02, 20:18
	2–7 км к ЮЮВ	зафиксировала	1	взрыв	разрыв	Н/Д	26.02, 20:18
	2–7 км к ЮЮВ	зафиксировала	1	вспышка дульного пламени		Н/Д	26.02, 20:18
	2–7 км к ЮЮВ	зафиксировала	1	вспышка дульного пламени		Н/Д	26.02, 20:31
	2–7 км к ЮЮВ	зафиксировала	1	снаряд	С–Ю (после предыдущего события)	Н/Д	26.02, 20:31
	2–7 км к ЮЮВ	зафиксировала	1	взрыв	неопределенного происхождения	Н/Д	26.02, 20:32
	2–7 км к ЮЮВ	зафиксировала	1	снаряд	СВ–ЮЗ	Н/Д	26.02, 20:34
2–7 км к ЮВ	зафиксировала	1	взрыв	неопределенного происхождения	Н/Д	26.02, 20:35	

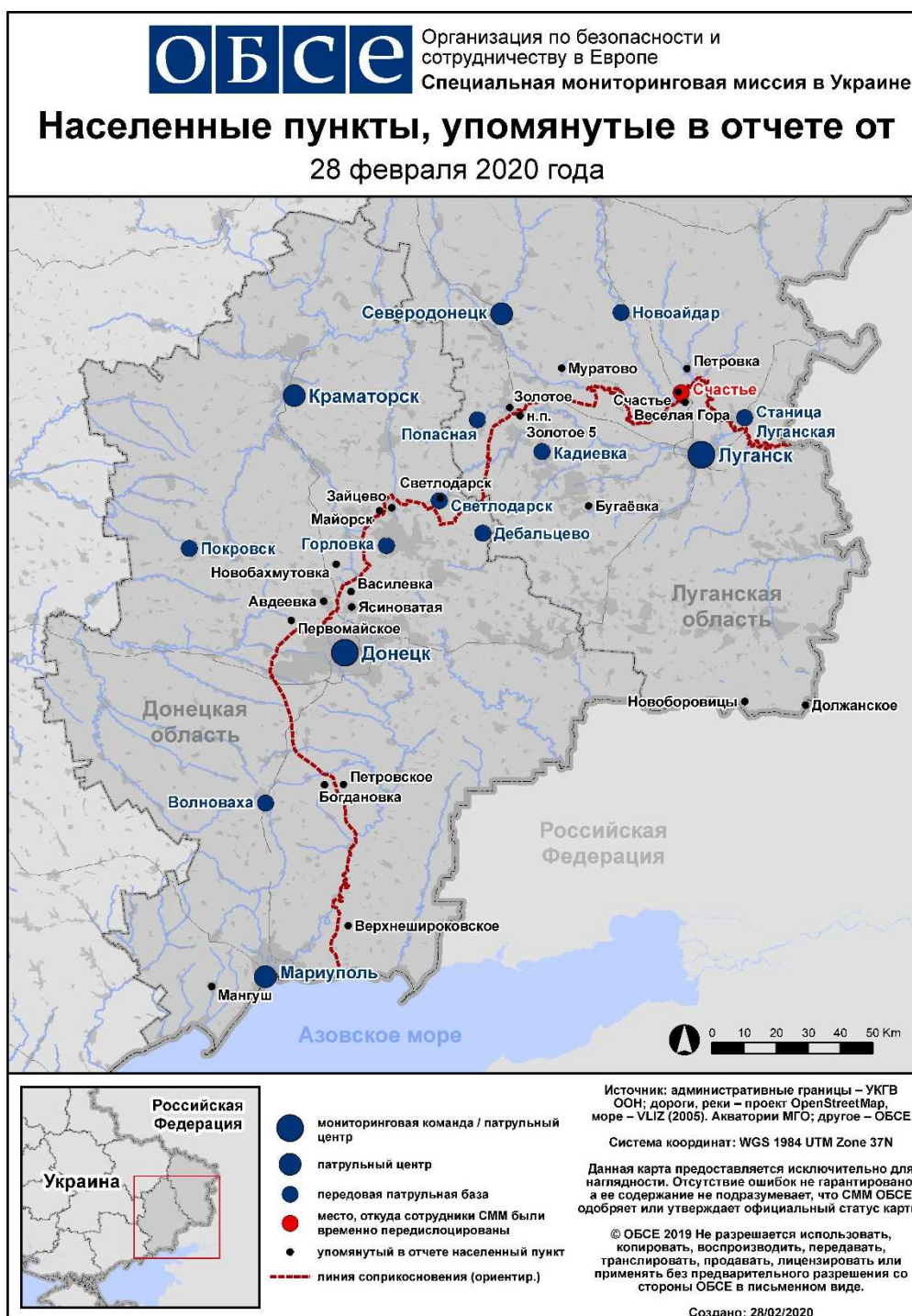
Месторасположение СММ	Место события	Способ	К-во	Наблюдение	Описание	Вооружение	Дата, время
	2-7 км к ЮЮВ	зафиксировала	1	снаряд	СВ-ЮЗ	Н/Д	26.02, 20:35
	2-7 км к ЮЮВ	зафиксировала	2	снаряд	СВ-ЮЗ	Н/Д	26.02, 20:37
	2-7 км к ЮВ	зафиксировала	1	взрыв	неопределенного происхождения	Н/Д	26.02, 20:37
	2-7 км к ЮВ	зафиксировала	1	снаряд	СВ-ЮЗ	Н/Д	26.02, 20:37
	2-7 км к ЮВ	зафиксировала	1	снаряд	СВ-ЮЗ	Н/Д	26.02, 20:40
	2-7 км к ЮЮВ	зафиксировала	1	снаряд	СВ-ЮЗ	Н/Д	27.02, 01:54
	2-7 км к ЮЮВ	зафиксировала	1	взрыв	неопределенного происхождения	Н/Д	27.02, 04:06
	2-7 км к ЮЮВ	зафиксировала	1	снаряд	ЗЮЗ-ВСВ	Н/Д	27.02, 04:13
камера СММ 1,5 км к СВ от н. п. Гнутово (подконтрольный правительству, 90 км к Ю от Донецка)	3-5 км к В	зафиксировала	1	снаряд	ВСВ-ЗЮЗ	Н/Д	26.02, 22:27
камера СММ на КПВВ в н. п. Майорск (подконтрольный правительству, 45 км к СВ от Донецка)	3-5 км к ВСВ	зафиксировала	1	осветительная ракета	выпущенный(-ая) вверх	Н/Д	26.02, 23:50
камера СММ в н. п. Петровское (неподконтрольный правительству, 41 км к Ю от Донецка)	0,5-2 км к Ю	зафиксировала	1	снаряд	ЮВ-СЗ (по оценке, в пределах участка разведения)	Н/Д	21.02, 20:15
	0,5-2 км к Ю	зафиксировала	1	снаряд	ЮВ-СЗ (по оценке, в пределах участка разведения)	Н/Д	21.02, 22:05
	0,5-2 км к ЗЮЗ	зафиксировала	1	снаряд	С-Ю (по оценке, в пределах участка разведения)	Н/Д	23.02, 20:27
	0,5-2 км к ЮЮЗ	зафиксировала	9	вспышка дульного пламени	по оценке, в пределах участка разведения	Н/Д	23.02, 22:18
	0,5-2 км к ЮЗ	зафиксировала	2	снаряд	ЮЮВ-ССЗ (по оценке, в пределах участка разведения)	Н/Д	24.02, 02:56
	0,5-2 км к ЮЗ	зафиксировала	2	снаряд	ЮЮВ-ССЗ (по оценке, в пределах участка разведения)	Н/Д	24.02, 03:59
	0,5-2 км к ЮЗ	зафиксировала	5	снаряд	ЮЮВ-ССЗ (по оценке, в пределах участка разведения)	Н/Д	24.02, 04:39
камера СММ в 1 км к ЮЗ от н. п. Широкино (подконтрольный правительству, 100 км к Ю от Донецка)	3-5 км к СВ	зафиксировала	1	снаряд	ВЮВ-ЗСЗ	Н/Д	26.02, 20:32
	2-4 км к ССВ	зафиксировала	2	снаряд	В-З	Н/Д	26.02, 22:01
	5-7 км к С	зафиксировала	1	взрыв	неопределенного происхождения	Н/Д	26.02, 23:53
	2-4 км к С	зафиксировала	2	снаряд	З-В	Н/Д	27.02, 00:59
	2-4 км к С	зафиксировала	8	снаряд	З-В	Н/Д	27.02, 01:01
	2-4 км к С	зафиксировала	1	взрыв	неопределенного происхождения	Н/Д	27.02, 01:24
	2-4 км к С	зафиксировала	1	взрыв	неопределенного происхождения	Н/Д	27.02, 01:58
	2-4 км к С	зафиксировала	8	снаряд	ВСВ-ЗЮЗ	Н/Д	27.02, 02:13
	2-4 км к С	зафиксировала	6	снаряд	В-З	Н/Д	27.02, 02:14
	2-4 км к С	зафиксировала	11	снаряд	В-З	Н/Д	27.02, 02:15
	2-4 км к С	зафиксировала	2	снаряд	В-З	Н/Д	27.02, 02:44
	5-7 км к С	зафиксировала	4	взрыв	неопределенного происхождения	Н/Д	27.02, 02:44
	5-7 км к С	зафиксировала	1	взрыв	неопределенного происхождения	Н/Д	27.02, 04:39
	5-7 км к С	зафиксировала	4	снаряд	В-З	Н/Д	27.02, 04:39
	3-5 км к С	зафиксировала	1	взрыв	неопределенного происхождения	Н/Д	27.02, 17:56
	3-5 км к С	зафиксировала	1	снаряд	З-В	Н/Д	27.02, 18:21
	3-5 км к С	зафиксировала	1	снаряд	СЗ-ЮВ	Н/Д	27.02, 18:44
примерно 1 км к СЗ от железнодорожного вокзала в н. п. Ясиноватая (неподконтрольный правительству, 16 км к СВ от Донецка)	2-3 км к ЮВ	слышали	5	выстрел		стрелковое оружие	27.02, 09:45
	2-3 км к ЮВ	слышали	1	выстрел		стрелковое оружие	27.02, 09:54
	2-3 км к ЮВ	слышали	5	выстрел		стрелковое оружие	27.02, 10:00
	2 км к ЮЗ	слышали	1	взрыв	неопределенного происхождения	Н/Д	27.02, 12:26
	2-3 км к ЮЗ	слышали	1	взрыв	неопределенного происхождения	Н/Д	27.02, 12:52

Месторасположение СММ	Место события	Способ	К-во	Наблюдение	Описание	Вооружение	Дата, время
В часть н. п. Авдеевка (подконтрольный правительству, 17 км к С от Донецка)	3–5 км к В	слышали	1	взрыв	неопределенного происхождения	Н/Д	27.02, 12:01
н. п. Дебальцево (неподконтрольный правительству, 58 км к СВ от Донецка)	5–7 км к СЗ	слышали	2	взрыв	неопределенного происхождения	Н/Д	26.02, 19:10
примерно 4 км к СЗ от н. п. Дебальцево (неподконтрольный правительству, 58 км к СВ от Донецка)	2–3 км к СЗ	слышали	3	выстрел		стрелковое оружие	27.02, 08:34
н. п. Светлодарск (подконтрольный правительству, 57 км к СВ от Донецка)	3–5 км к ЮВ	слышали	1	взрыв	неопределенного происхождения	Н/Д	26.02, 18:38
	3–5 км к ЮВ	слышали	1	взрыв	неопределенного происхождения	Н/Д	26.02, 18:40
	3–5 км к Ю	слышали	2	взрыв	неопределенного происхождения	Н/Д	26.02, 18:43
	3–5 км к ЮВ	слышали	1	взрыв	неопределенного происхождения	Н/Д	26.02, 18:44
	3–5 км к Ю	слышали	1	очередь		крупнокалиберный пулемет	26.02, 18:56
	3–5 км к ЮВ	слышали	4	взрыв	неопределенного происхождения	Н/Д	26.02, 18:57–18:58
	3–5 км к ЮВ	слышали	5	очередь		крупнокалиберный пулемет	26.02, 18:59–19:00
	3–5 км к ЮВ	слышали	3	взрыв	неопределенного происхождения	Н/Д	26.02, 19:01
	3–5 км к ЮВ	слышали	3	очередь		крупнокалиберный пулемет	26.02, 19:03
	3–5 км к ЮВ	слышали	1	взрыв	неопределенного происхождения	Н/Д	26.02, 19:03
	1–3 км к ЮВ	слышали	3	выстрел		стрелковое оружие	26.02, 19:03
	3–5 км к Ю	слышали	2	очередь		крупнокалиберный пулемет	26.02, 19:04
	3–5 км к ЮВ	слышали	1	взрыв	неопределенного происхождения	Н/Д	26.02, 19:04
	3–5 км к ЮВ	слышали	1	взрыв	неопределенного происхождения	Н/Д	26.02, 19:06
	3–5 км к ЮВ	слышали	1	взрыв	неопределенного происхождения	Н/Д	26.02, 19:07
	3–5 км к ЮВ	слышали	3	взрыв	неопределенного происхождения	Н/Д	26.02, 19:08
	3–5 км к ЮВ	слышали	2	очередь		крупнокалиберный пулемет	26.02, 19:16
	3–5 км к ЮВ	слышали	1	взрыв	неопределенного происхождения	Н/Д	26.02, 19:18
	3–5 км к ЮВ	слышали	1	взрыв	неопределенного происхождения	Н/Д	26.02, 19:24
	3–5 км к Ю	слышали	11	очередь		крупнокалиберный пулемет	26.02, 19:30
	3–5 км к ЮВ	слышали	2	очередь		крупнокалиберный пулемет	26.02, 19:40
	3–5 км к ЮВ	слышали	3	очередь		крупнокалиберный пулемет	26.02, 19:42
	3–5 км к ЮВ	слышали	1	взрыв	неопределенного происхождения	Н/Д	26.02, 19:43
	3–5 км к ЮВ	слышали	5	очередь		крупнокалиберный пулемет	26.02, 19:46
	3–5 км к ЮВ	слышали	1	взрыв	неопределенного происхождения	Н/Д	26.02, 19:47
	3–5 км к ЮВ	слышали	2	взрыв	неопределенного происхождения	Н/Д	26.02, 19:58
	3–5 км к ЮВ	слышали	4	очередь		крупнокалиберный пулемет	26.02, 19:58
	3–5 км к ЮВ	слышали	2	взрыв	неопределенного происхождения	Н/Д	26.02, 19:59
	3–5 км к Ю	слышали	3	взрыв	неопределенного происхождения	Н/Д	26.02, 20:01

Месторасположение СММ	Место события	Способ	К-во	Наблюдение	Описание	Вооружение	Дата, время
	3–5 км к ЮВ	слышали	1	взрыв	неопределенного происхождения	Н/Д	26.02, 20:03
	3–5 км к ЮВ	слышали	5	очередь		крупнокалиберный пулемет	26.02, 20:06
	4–6 км к ЮВ	слышали	3	взрыв	неопределенного происхождения	Н/Д	26.02, 20:07
	3–5 км к ЮВ	слышали	6	взрыв	неопределенного происхождения	Н/Д	26.02, 20:13–20:15
	3–5 км к ЮВ	слышали	1	взрыв	неопределенного происхождения	Н/Д	26.02, 20:17
	3–5 км к ЮВ	слышали	1	взрыв	неопределенного происхождения	Н/Д	26.02, 20:19
	3–5 км к ЮВ	слышали	2	взрыв	неопределенного происхождения	Н/Д	26.02, 20:21
	1–3 км к ЮВ	слышали	1	взрыв	неопределенного происхождения	Н/Д	26.02, 20:27
	3–5 км к Ю	слышали	6	очередь		крупнокалиберный пулемет	26.02, 20:43
	3–5 км к ЮВ	слышали	1	взрыв	неопределенного происхождения	Н/Д	26.02, 20:46
	3–5 км к ЮВ	слышали	2	очередь		крупнокалиберный пулемет	26.02, 20:55
	3–5 км к ЮВ	слышали	4	очередь		крупнокалиберный пулемет	26.02, 21:34
	3–5 км к Ю	слышали	2	взрыв	неопределенного происхождения	Н/Д	26.02, 21:38
	3–5 км к ЮВ	слышали	3	очередь		крупнокалиберный пулемет	26.02, 21:56
	3–5 км к ЮВ	слышали	1	взрыв	неопределенного происхождения	Н/Д	26.02, 22:21
	3–5 км к ЮВ	слышали	2	взрыв	неопределенного происхождения	Н/Д	26.02, 22:27
	3–5 км к ЮВ	слышали	1	взрыв	неопределенного происхождения	Н/Д	26.02, 23:11
	3–5 км к ЮВ	слышали	2	взрыв	неопределенного происхождения	Н/Д	27.02, 10:25
примерно 400 м к ЮВ от н. п. Майорск (подконтрольный правительству, 45 км к СВ от Донецка)	2–3 км к ЮЗ	слышали	2	взрыв	неопределенного происхождения	Н/Д	27.02, 08:50
	2–3 км к ЮЗ	слышали	2	взрыв	неопределенного происхождения	Н/Д	27.02, 10:22
	2–3 км к ЮЗ	слышали	9	очередь		крупнокалиберный пулемет	27.02, 10:24
2,4 км к ЮВ от н. п. Майорск (подконтрольный правительству, 45 км к СВ от Донецка)	1–2 км к З	слышали	45	очередь		крупнокалиберный пулемет	27.02, 10:21–10:25
	1–2 км к З	слышали	2	взрыв	неопределенного происхождения	Н/Д	27.02, 10:21–10:25
	2–4 км к СЗ	слышали	1	взрыв	неопределенного происхождения	Н/Д	27.02, 12:15
примерно 1 км к З от н. п. Новолуганское (подконтрольный правительству, 53 км к СВ от Донецка)	2–4 км к З	слышали	1	взрыв	неопределенного происхождения	Н/Д	27.02, 14:41
примерно 500 м к СВ от н. п. Каменка (подконтрольный правительству, 20 км к С от Донецка)	4–5 км к ЮЗ	слышали	2	взрыв	неопределенного происхождения	Н/Д	27.02, 10:15
	3–5 км к ЮЗ	слышали	5	взрыв	неопределенного происхождения	Н/Д	27.02, 10:29
	2 км к ЮЮВ	слышали	1	взрыв	неопределенного происхождения	Н/Д	27.02, 10:29
	4–5 км к ЮЮЗ	слышали	4	взрыв	неопределенного происхождения	Н/Д	27.02, 11:41–11:43
	3–5 км к ЮЗ	слышали	1	взрыв	неопределенного происхождения	Н/Д	27.02, 11:53
	2–3 км к ЮЮВ	слышали	2	взрыв		Н/Д	27.02, 12:02
н. п. Горловка (неподконтрольный правительству, 39 км к СВ от Донецка)	4–5 км к З	слышали	2	взрыв	неопределенного происхождения	Н/Д	26.02, 21:12
	4–5 км к З	слышали	3	взрыв	неопределенного происхождения	Н/Д	26.02, 21:14
	4–5 км к З	слышали	2	взрыв	неопределенного происхождения	Н/Д	27.02, 00:40

Месторасположение СММ	Место события	Способ	К-во	Наблюдение	Описание	Вооружение	Дата, время
	4–5 км к З	слышали	3	взрыв	неопределенного происхождения	Н/Д	27.02, 01:25
	4–5 км к З	слышали	2	взрыв	неопределенного происхождения	Н/Д	27.02, 02:50
камера СММ в н. п. Кряковка (подконтрольный правительству, 38 км к СЗ от Луганска)	2–4 км к ЮЮЗ	зафиксировала	1	снаряд	ВЮВ–ЗСЗ	Н/Д	26.02, 23:50
камера СММ в н. п. Золотое (подконтрольный правительству, 60 км к З от Луганска)	1–3 км к В	зафиксировала	1	снаряд	С–Ю (по оценке, за пределами участка разведения)	Н/Д	26.02, 20:17
	1–3 км к В	зафиксировала	2	снаряд	С–Ю (по оценке, за пределами участка разведения)	Н/Д	26.02, 21:39
	1–3 км к В	зафиксировала	3	снаряд	С–Ю (по оценке, за пределами участка разведения)	Н/Д	26.02, 22:23
	1–3 км к В	зафиксировала	3	снаряд	С–Ю (по оценке, за пределами участка разведения)	Н/Д	26.02, 23:26
	1–3 км к В	зафиксировала	11	снаряд	С–Ю (по оценке, за пределами участка разведения)	Н/Д	27.02, 04:26
	1–3 км к В	зафиксировала	1	снаряд	ЮЮЗ–ССВ (по оценке, за пределами участка разведения)	Н/Д	27.02, 04:26
	1–3 км к В	зафиксировала	1	снаряд	ЗСЗ–ВЮВ (по оценке, за пределами участка разведения)	Н/Д	27.02, 04:26
	3–5 км к ЮЮВ	зафиксировала	1	взрыв	определить, в пределах участка разведения или вне его, не представлялось возможным	Н/Д	27.02, 18:04
	4–6 км к ВСВ	зафиксировала	1	взрыв	по оценке, за пределами участка разведения	Н/Д	27.02, 18:40
	4–6 км к В	зафиксировала	1	взрыв	по оценке, за пределами участка разведения	Н/Д	27.02, 18:49
280 м к ЮЮВ от моста вблизи Станицы Луганской (15 км к СВ от Луганска)	1–2 км к С	слышали	3	очередь	по оценке, за пределами участка разведения	крупнокалиберный пулемет	27.02, 08:52–08:56
ЮЗ окраина н. п. Золотое-5 (Михайловка; неподконтрольный правительству, 58 км к З от Луганска)	6–8 км к СВ	слышали	4	взрыв	неопределенного происхождения	Н/Д	27.02, 09:23–09:26
В окраина н. п. Бугаевка (неподконтрольный правительству, 37 км к ЮЗ от Луганска)	600 м к ЗЮЗ	слышали	230	выстрелы и очереди	по оценке, учения с боевой стрельбой за пределами зоны безопасности	стрелковое оружие	27.02, 09:45–10:42
	1 км к ЮЮЗ	слышали	40	очередь	по оценке, учения с боевой стрельбой за пределами зоны безопасности	стрелковое оружие	27.02, 09:45–10:42
2,4 км к Ю от н. п. Муратово (подконтрольный правительству, 51 км к СЗ от Луганска)	5–7 км к Ю	слышали	90	взрыв	неопределенного происхождения	Н/Д	27.02, 09:52–10:00
	3–4 км к Ю	слышали	5	очередь		крупнокалиберный пулемет	27.02, 10:02–10:07
	5–6 км к Ю	слышали	1	взрыв	неопределенного происхождения	Н/Д	27.02, 10:08

Карта Донецкой и Луганской областей¹⁴



¹⁴ По решению Постоянного совета №1117 от 21 марта 2014 года, СММ базируется в десяти городах на всей территории Украины (Херсон, Одесса, Львов, Ивано-Франковск, Харьков, Донецк, Днепр, Черновцы, Луганск и Киев). Эта карта восточной Украины предназначена для иллюстративных целей. На ней указаны населенные пункты, упомянутые в отчете, а также те, где находятся офисы СММ (команды наблюдателей, представительства и передовые патрульные базы) в Донецкой и Луганской областях. (Красным цветом выделено передовую патрульную базу, с которой сотрудники СММ были временно передислоцированы на основании рекомендации экспертов по безопасности из некоторых государств-участников ОБСЕ и с учетом требований СММ по безопасности. СММ использует эти помещения в светлую пору суток, а также патрулирует в этом населенном пункте днем).