



# Щоденний звіт № 42/2020

від 20 лютого 2020 року<sup>1</sup>

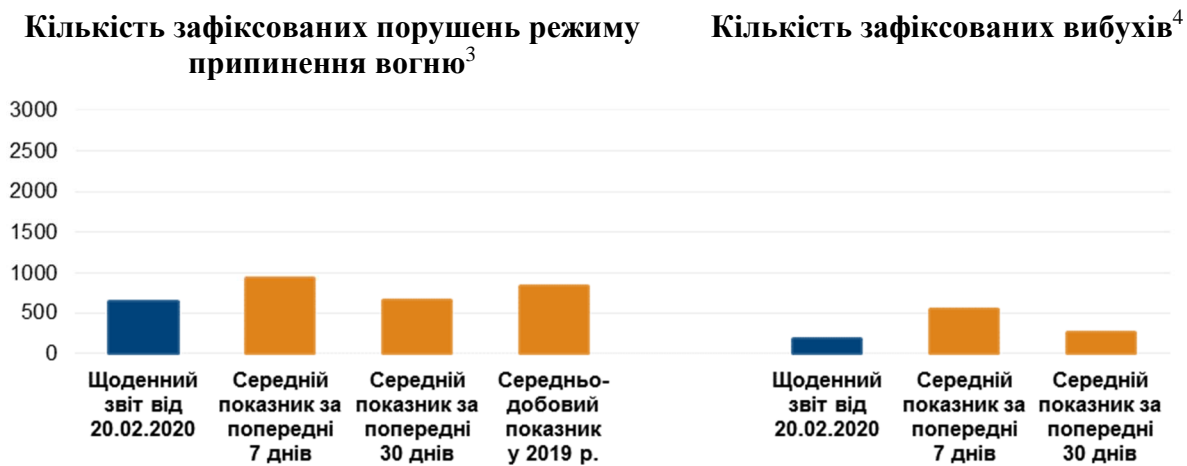
## Короткий виклад

- Місія констатувала зменшення кількості порушень режиму припинення вогню у Донецькій і Луганській областях, якщо порівнювати з попереднім звітним періодом.
- СММ зафіксувала свіжі пошкодження будинку в Голубівському та ймовірно вирву біля школи в Старомихайлівці.
- Місія продовжувала здійснювати моніторинг ситуації на ділянках розведення сил і засобів у районах Станиці Луганської, Золотого та Петрівського.
- Спостерігачі бачили довгі черги цивільних осіб на блокпостах уздовж лінії зіткнення.
- СММ сприяла встановленню локального режиму припинення вогню для уможливлення проведення ремонту та функціонування життєво важливих об'єктів цивільної інфраструктури з обох боків лінії зіткнення у Донецькій і Луганській областях.
- Свободу пересування патрулів Місії знову обмежували на блокпостах збройних формувань у непідконтрольних урядові Верхньошироківському, Староласпі та Старомихайлівці Донецької області\*.
- У Києві, Ужгороді й Івано-Франківську команди СММ здійснювали моніторинг масових зібрань, приурочених до подій, що сталися на сході України в 2015 році.

---

<sup>1</sup> На основі інформації, що надійшла від моніторингових команд станом на 19:30 19 лютого 2020 року (за східноєвропейським часом).

## Порушення режиму припинення вогню<sup>2</sup>



<sup>2</sup> Більш детальну інформацію про всі випадки порушення режиму припинення вогню представлено у додатку. Упродовж звітного періоду камера СММ поблизу Гнутового не функціонувала.

<sup>3</sup> Зокрема вибухи.

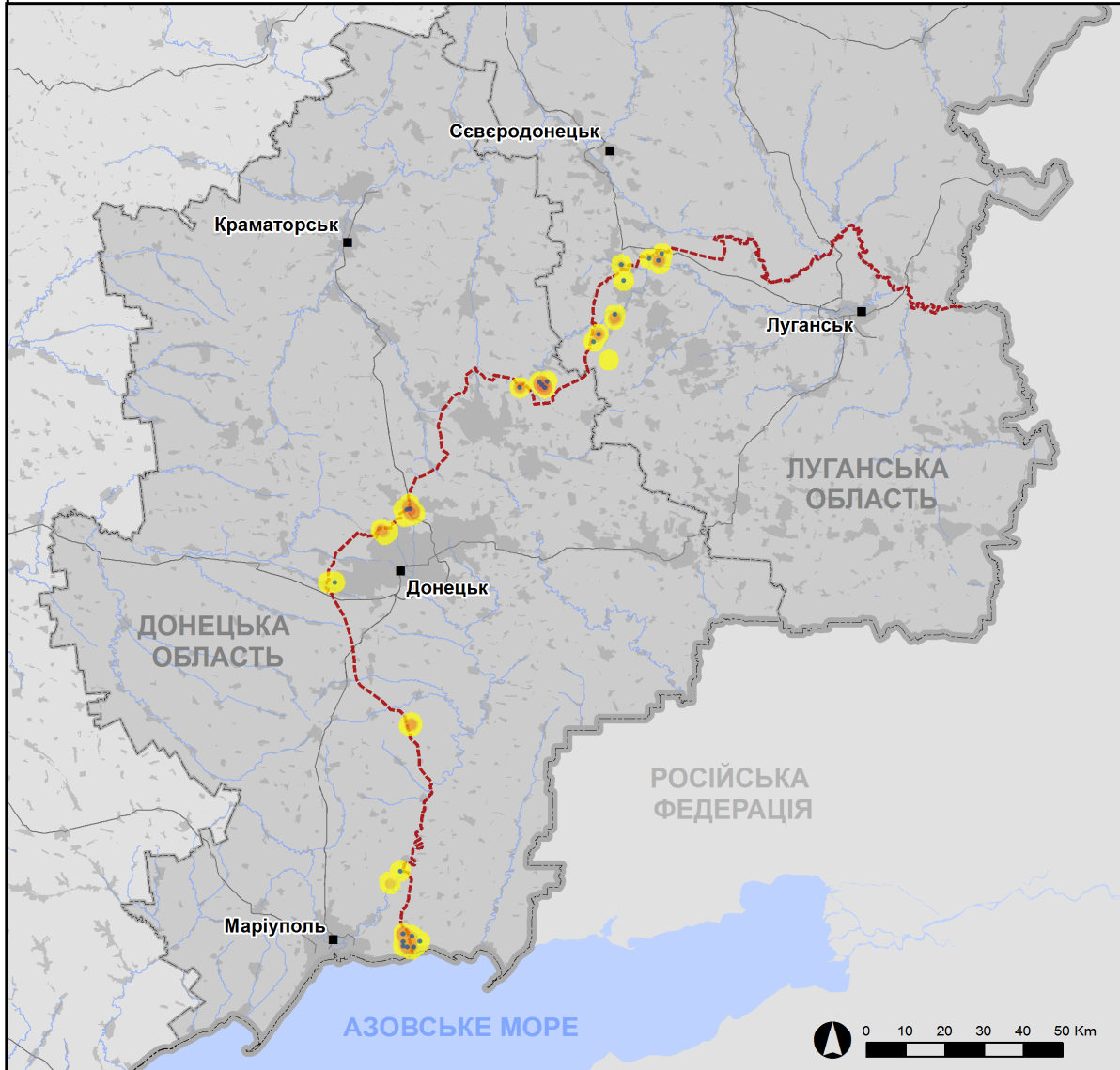
<sup>4</sup> Зокрема внаслідок вогню з озброєння невстановленого типу.

## Мапа зафіксованих порушень режиму припинення вогню



Організація з безпеки та співробітництва в Європі  
Спеціальна моніторингова місія в Україні

### Зафіксовані СММ порушення режиму припинення вогню 19 лютого 2020 р.



#### Концентрація порушень режиму припинення вогню

- Висока
- 
- Низька
- Вибух
- Населений пункт
- Лінія зіткнення (орієнт.)

Джерела: адміністративні кордони — УКГП ООН; дороги, річки — проєкт OpenStreetMap; море — VLIZ (2005).  
Акваторії МГО, інше — ОБСЄ.

Система координат: WGS 1984 UTM Zone 37N

Ця мапа надається винятково для наочності.  
Відсутність помилок у мапі не гарантується,  
а її зміст не означає, що СММ ОБСЄ  
затверджує або ухвалює офіційний статус мапи.

© СММ ОБСЄ 2019 Не дозволяється використовувати,  
копіювати, відтворювати, передавати, транслювати,  
продавати, ліцензувати або застосовувати  
без попереднього дозволу з боку ОБСЄ  
у письмовому вигляді.  
Створено: 20/02/2020

У Донецькій області Місія констатувала зменшення кількості порушень режиму припинення вогню, зафіксувавши також менше вибухів (близько 105), якщо порівнювати з [попереднім звітним періодом](#) (приблизно 115 вибухів). Більшість порушень режиму припинення вогню, зокрема понад половину вибухів, зафіксовано в районах на південь від н. п. Світлодарськ (підконтрольний урядові, 57 км на північний схід від Донецька), на північ від н. п. Широкине (підконтрольний урядові, 100 км на південь від Донецька), а також на захід і південь від н. п. Ясинувата (непідконтрольний урядові, 16 км на північний схід від Донецька).

У Луганській області СММ констатувала зменшення кількості порушень режиму припинення вогню, зафіксувавши також менше вибухів (близько 70), якщо порівнювати з [попереднім звітним періодом](#) (більше 2 500 вибухів). Більшість порушень режиму припинення вогню, зокрема більшість вибухів, зафіксовано в районах на захід від н. п. Калинове (непідконтрольний урядові, 60 км на захід від Луганська), а також на захід і північ від н. п. Кадіївка (кол. Стаханов; непідконтрольний урядові, 50 км на захід від Луганська).

### **Пошкодження будинку в результаті обстрілу в Голубівському та ймовірно вирва біля школи в Старомихайлівці**

19 лютого в н. п. Голубівське (непідконтрольний урядові, 51 км на захід від Луганська), спостерігачі зафіксували пробоїну (діаметром орієнтовно 3 м) та 2 вибиті вікна з північної сторони, а також ще 1 вибите вікно з південної сторони жилого одноповерхового будинку на вул. Пржевальського, 19/2. Команда СММ також зафіксувала осколкові пошкодження на даху та всередині будинку. Орієнтовно за 15 м на схід спостерігачі бачили осколкові пошкодження західної стіни та даху гаража. За їхньою оцінкою, пошкодження були свіжими та спричинені влученням ймовірно артилерійського снаряда (калібру 122 мм), випущеного з північного напрямку. Жителька (віком 50–59 років) будинку розповіла, що вранці 18 лютого її чоловік був удома, коли в будинок влучив снаряд унаслідок чого він дістав поранення. Місія продовжить уточнювати інформацію.

У той самий день у н. п. Старомихайлівка (непідконтрольний урядові, 15 км на захід від Донецька) безпілотний літальний апарат (БПЛА) СММ малого радіуса дії виявив ймовірно вирву (діаметром 1 м) на футбольному полі орієнтовно за 80 м від будівлі школи. П'ятеро мешканок повідомили членам патруля Місії про те, що обстріл стався вранці 14 лютого, у період із 06:15 до 06:50, коли діти йшли до школи. Вони також додали, що деякі укрилися у коридорах.

### **Ділянки розведення сил і засобів в районах Золотого та Петрівського<sup>5</sup>**

19 лютого за межами ділянки розведення в районі н. п. Станиця Луганська (підконтрольний урядові, 16 км на північний схід від Луганська) БПЛА СММ малого радіуса дії [знову](#) виявив бойову броньовану машину (БТР-3Е) на схід від контрольного пункту в'їзду-виїзду (КПВВ) Збройних сил України північніше ділянки розведення. На ділянці розведення у районі Станиці Луганської спостерігачі бачили 6 членів збройних формувань (із нарукавними пов'язками з написом «СЦКК») між новою конструкцією мосту біля Станиці Луганської (15 км на північний схід від Луганська) і блокпостом збройних формувань на південь від мосту.

<sup>5</sup> Розведення передбачено Рамковим рішенням Тристоронньої контактної групи про розведення сил і засобів від 21 вересня 2016 року.

Увечері 18 лютого камера СММ у н. п. Золоте (підконтрольний урядові, 60 км на захід від Луганська) зафіксувала 10 вибухів невизначеного походження на відстані орієнтовно 1–3 км на схід (за оцінкою, все за межами ділянки розведення у районі Золотого, проте у межах 5 км від її краю). 19 лютого спостерігачі бачили 4 членів збройних формувань (з наруканими пов'язками з написом «СЦКК») біля південного краю ділянки розведення у районі Золотого.

Увечері 5 та в ніч на 6 лютого камера СММ у н. п. Петрівське (непідконтрольний урядові, 41 км на південь від Донецька) зафіксувала 7 снарядів, що пролетіли на відстані орієнтовно 0,5–2 км на південний захід. 16 та 17 лютого ця камера зафіксувала 20 снарядів, що пролетіли орієнтовно за 0,3–2 км на південно-південний захід і південний захід. За оцінкою, усі вищезазначені порушення режиму припинення вогню сталися у межах ділянки розведення у районі Петрівського<sup>6</sup>.

### **Відведення озброєння**

СММ продовжувала здійснювати моніторинг відведення озброєння, передбаченого Меморандумом, а також Комплексом заходів і Доповненням до нього.

Місія зафіксувала 4 одиниці озброєння, розміщені з порушенням ліній відведення, та 9 одиниць озброєння, розміщених за лініями відведення, однак за межами виділених місць зберігання озброєння з обох боків лінії зіткнення (для отримання детальнішої інформації див. таблицю нижче).

### **Озброєння, яке СММ не змогла верифікувати як відведене<sup>7</sup>**

*Місце розміщення відведеного важкого озброєння у підконтрольному урядові районі Донецької області*

19 лютого

Місія відзначила, що:

- 18 танків (Т-64) та 2 зенітні ракетні комплекси (9К35 «Стріла-10») були в наявності, тимчасом
- 22 самохідних гаубиць (2С1 «Гвоздика», 122 мм — 14 од., 2С3 «Акація», 152 мм — 8 од.) і 85 танків (Т-64) і далі бракувало, а 8 танків (Т-64) бракувало вперше.

### **Ознаки військової присутності та присутності військового типу в зоні безпеки<sup>8</sup>**

18 та 19 лютого Місія зафіксувала бойові броньовані машини з обох боків лінії зіткнення у Донецькій області та у підконтрольному урядові районі Луганської області, зокрема у житлових районах (для отримання детальнішої інформації див. таблицю нижче).

<sup>6</sup> Затримка в звітуванні пов'язана з вивантажуванням даних із камери СММ у Петрівському в ручному режимі.

<sup>7</sup> Місія відвідала місце, де раніше було розміщене озброєння, яке вона не змогла верифікувати як відведене, оскільки умови його зберігання не відповідали критеріям, вказаним у повідомленні від 16 жовтня 2015 року щодо ефективного моніторингу та верифікації відведення важкого озброєння, яке СММ адресувала підписантам Комплексу заходів.

<sup>8</sup> Зазначена в цьому розділі техніка не підпадає під дію Мінських угод щодо відведення озброєння.

### **Свіжі вирви біля підконтрольної урядові Авдіївки**

17 лютого в полі орієнтовно за 2 км на південний схід від південної околиці н. п. Авдіївка (підконтрольний урядові, 17 км на північ від Донецька), БПЛА СММ середнього радіуса дії виявив свіжу вирву, що утворилася, за оцінкою, унаслідок розриву ймовірно 82-мм мінометної міни (напрямок вогню не вдалося). Орієнтовно за 500 м на північ, біля відомої військової позиції Збройних сил України, цей БПЛА зафіксував ще одну свіжу вирву, що утворилася, за оцінкою, внаслідок розриву ймовірно 82-мм мінометної міни, випущеної з південно-східного напрямку.

### **Ознаки робіт із розмінування у Колесниківці**

У н. п. Колесниківка (підконтрольний урядові, 30 км на північний схід від Луганська) команда СММ бачила білий квадратний знак (прикріплений до червоно-білого дерев'яного стовпчика) з написом «SP» (вихідна точка) латинськими літерами синього кольору. Орієнтовно за 10 м на схід спостерігачі бачили 3 червоно-білі дерев'яні стовпчики висотою приблизно 1 м.

### **Довгі черги на блокпостах уздовж лінії зіткнення**

Уранці 19 лютого, перебуваючи на КПВВ біля Станції Луганської упродовж приблизно 1 години, члени патруля Місії бачили орієнтовно 1 000 осіб, які очікували в черзі на перехід до підконтрольних урядові районів. На блокпості збройних формувань поблизу н. п. Кремінець (непідконтрольний урядові, 16 км на південний захід від Донецька) спостерігачі бачили орієнтовно 300 транспортних засобів, що очікували в дерзі в обох напрямках. На КПВВ біля н. п. Майорськ (підконтрольний урядові, 45 км на північний схід від Донецька) в черзі в напрямку підконтрольних урядові районів спостерігачі бачили орієнтовно 500 пішоходів і 20–30 автомобілів.

### **Зусилля СММ зі сприяння технічному обслуговуванню, ремонту та функціонуванню життєво важливих об'єктів цивільної інфраструктури**

Місія сприяла встановленню локального режиму припинення вогню та здійснювала моніторинг його дотримання для уможливлення проведення технічного обслуговування та ремонтних робіт на лініях електропередачі між н. п. Голубівка (кол. Кіровськ; непідконтрольний урядові, 51 км на захід від Луганська) та н. п. Донецький (непідконтрольний урядові, 49 км на захід від Луганська), а також на водозабірному трубопроводі біля н. п. Слов'яносербськ (непідконтрольний урядові, 28 км на північний захід від Луганська). СММ і далі сприяла забезпеченню технічного обслуговування та функціонування Донецької фільтрувальної станції (ДФС; 15 км на північ від Донецька).

СММ також здійснювала моніторинг дотримання локального режиму припинення вогню для забезпечення можливості передачі з непідконтрольних до підконтрольних урядові районів Луганської області коштів, які, як повідомлялося, призначені для оплати водопостачання.

### **Прикордонні райони, які не контролюються урядом**

17 лютого орієнтовно за 1 км на східно-південний схід від н. п. Кузнеци (89 км на південний схід від Донецька) та поблизу міжнародного кордону з Російською Федерацією БПЛА СММ дальнього радіуса дії зафіксував свіжі сліди транспорту на засніженій



асфальтованій дорозі, що веде до кордону, в районі, де немає пунктів пропуску через кордон.

19 лютого, перебуваючи в пункті пропуску на кордоні неподалік від н. п. Успенка (73 км на південний схід від Донецька) упродовж приблизно 1 години, спостерігачі бачили, що в Україну в'їхали 8 автомобілів (2 з російськими номерними знаками, 1 — з українськими, а також 5 із табличками «ДНР»), 5 фургонів (1 з українськими номерними знаками та 4 з табличками «ДНР») і 3 тентовані вантажівки (1 з українськими номерними знаками, 1 — з російськими, а також 1 з табличками «ДНР»), а також увійшли 9 пішоходів (8 чоловіків у віці від 25 до 45 років та 1 жінка у віці 20–29 років). Тимчасом з України виїхали 12 автомобілів (6 із російськими номерними знаками, 2 — з українськими та 4 з табличками «ДНР»), 1 автобус і 3 тентовані вантажівки (усі з табличками «ДНР»), а також вийшли 10 пішоходів (6 чоловіків віком від 25 до 40 років і 4 жінок віком від 25 до 35 років).

Перебуваючи в пункті пропуску на кордоні поблизу н. п. Улянівське (61 км на південний схід від Донецька) упродовж близько 20 хвилин, спостерігачі не зафіксували пасажиро-транспортного потоку через кордон.

Перебуваючи в пішохідному пункті пропуску на кордоні поблизу н. п. Верхньогарасимівка (57 км на південний схід від Луганська) упродовж близько 25 хвилин, спостерігачі бачили, що в Україну увійшли 3 пішоходи (чоловіки та жінки різного віку), а з України вийшли 2 пішоходи (чоловік і жінка різного віку).

Здійснюючи моніторинг в пішохідному пункті пропуску на кордоні біля н. п. Краснодарський (58 км на південний схід від Луганська) упродовж близько 25 хвилин, команда СММ бачила, що в Україну ввійшли 2 чоловіки (віком від 45 до 50 років).

### **Масові зібрання, приуроченні подіям на сході України в 2015 році**

16 та 18 лютого в Києві, Ужгороді та Івано-Франківську команди Місії спостерігали за масовими зібраннями на вшанування пам'яті військовослужбовців Збройних сил України, які в лютому 2015 року загинули та зазнали поранень у Дебальцевому. 16 лютого в Івано-Франківську команда СММ бачила орієнтовно 500 осіб (більшість в одязі військового типу), які зібралися щоб вшанувати цей день. 18 лютого в Києві й Ужгороді спостерігачі здійснювали моніторинг аналогічних масових зібрань за участі приблизно 100 та 400 осіб відповідно.

СММ продовжувала стежити за ситуацією в Одесі, Львові, Харкові, Дніпрі та Чернівцях.

### **\*Обмеження свободи пересування та інші перешкоди у виконанні мандата СММ**

*Робота з моніторингу та свобода пересування СММ обмежені загрозами у сфері безпеки, включаючи ризики, пов'язані з наявністю мін і невибухлих боєприпасів, а також іншими перешкодами, які щодня змінюються. Мандат СММ передбачає вільний і безпечний доступ по всій Україні. Усі підписанти Комплексу заходів погодилися з необхідністю вільного та безпечно доступу, а також із тим, що обмеження свободи пересування СММ є порушенням і що на такі порушення необхідно швидко реагувати. Вони також дійшли згоди, що Спільний центр із контролю та координації (СЦКК) повинен сприяти такому реагуванню та здійснювати загальну координацію робіт з розмінування. Однак*

збройні формування в окремих районах Донецької та Луганської областей часто відмовляють СММ у доступі до районів, прилеглих до непідконтрольних урядові ділянок кордону України (наприклад, див. [Щоденний звіт СММ від 19 лютого 2020 року](#)). Діяльність СММ у Донецькій та Луганській областях, як і раніше, залишалася обмеженою після того, як [23 квітня 2017 року поблизу Пришиба стався інцидент, який призвів до загибелі людини](#). Унаслідок цього спроможність Місії вести спостереження залишалася обмеженою.

#### Заборона доступу:

- На блокпості орієнтовно за 600 м на захід від н. п. Верхньошироківське (кол. Октябр; непідконтрольний урядові, 85 км на південь від Донецька), озброєний член збройних формувань [знову](#) відмовив патрулю Місії у проїзді до непідконтрольних урядові районів, посилаючись на те, що «триває комплекс спеціальних заходів». Перебуваючи на блокпості, спостерігачі бачили, як через блокпост у напрямку підконтрольних урядові районів проїхали щонайменше 4 цивільні транспортні засоби.
- На блокпості на схід від н. п. Староласпа (непідконтрольний урядові, 51 км на південь від Донецька) озброєний член збройних формувань відмовив патрулю Місії у проїзді до н. п. Староласпа (непідконтрольний урядові, 51 км на південь від Донецька), посилаючись на «накази своїх командирів».

*Регулярні обмеження на ділянках розведення сил і засобів та через міни/невибухлі боєприпаси:*

- Не здійснивши суцільного розмінування та вилучення невибухлих боєприпасів, сторони і далі відмовляли СММ у необмеженому доступі, а також у можливості пересуватися окремими дорогами, які раніше були визначені як важливі для здійснення Місією ефективного моніторингу та для пересування цивільних осіб.

#### Доступ за умови:

- На блокпості у н. п. Старомихайлівка (непідконтрольний урядові, 15 км на захід від Донецька) 2 членів збройних формувань дозволили патрулю Місії проїхати до населеного пункту для уточнення інформації про пошкодження будівлі школи тільки в супроводі та після приблизно 50-хвилинного очікування, посилаючись на «відсутність завчасної інформації» щодо роботи команди СММ та «інженерно-технічних робіт, пов'язаних із розмінуванням» (див. вище).

#### Інші перешкоди:

- 18 лютого БПЛА СММ дальнього радіуса дії зазнавав дії перешкод сигналу обох модулів GPS (за оцінкою, внаслідок глушіння), здійснюючи політ над районами між н. п. Костянтинівка (підконтрольний урядові, 60 км на північ від Донецька) та н. п. Степанівка (підконтрольний урядові; 54 км на північ від Донецька)<sup>9</sup>.
- 19 лютого, виконуючи політ над районами біля н. п. Луганське (підконтрольний урядові, 59 км на північний схід від Донецька), БПЛА СММ малого радіуса дії зазнавав впливу перешкод сигналу (за оцінкою СММ, внаслідок глушіння).

---

<sup>9</sup> Перешкоди сигналу могли створювати з будь-якого місця в радіусі кількох кілометрів від місцеположення БПЛА.



## Таблиця озброєння

### Озброєння, розміщене з порушенням ліній відведення

Дата	К-ть одиниць озброєння	Вид озброєння	Місце	Джерело спостереження
<b>підконтрольні уряду райони</b>				
18.02.2020	2	зенітні ракетні комплекси (9К35 «Стріла-10» та ймовірно 9К35 «Стріла-10»)	у житловому районі н. п. Новоселівка (31 км на північ від Донецька)	БПЛА дальнього радіуса дії
19.02.2020	1	зенітний ракетний комплекс (9К33 «Оса»)	поблизу н. п. Щастя (20 км на північ від Луганська)	патруль
<b>непідконтрольні уряду райони</b>				
19.02.2020	1	ймовірно протитанковий ракетний комплекс	встановлений на бойовій машині піхоти в н. п. Дебальцеве (58 км на північний схід від Донецька) (див. нижче)	патруль

### Озброєння, розміщене за лініями відведення, але за межами виділених місць зберігання озброєння

Дата	К-ть одиниць озброєння	Вид озброєння	Місце	Джерело спостереження
<b>підконтрольні уряду райони</b>				
19.02.2020	2	зенітний ракетний комплекс (9К35 «Стріла-10»)	на подвір'ї будинку, приблизно за 100 м від школи в н. п. Тарасівка (43 км на північний захід від Донецька)	патруль
	7	танк (Т-64)	поблизу н. п. Олександрівка (69 км на північний захід від Луганська)	

### Таблиця військової присутності та присутності військового типу в зоні безпеки<sup>10</sup>

Дата	К-ть	Вид	Місце	Джерело спостереження
<b>підконтрольні уряду райони</b>				
18.02.2020	1	бронетранспортер (типу БТР)	поблизу н. п. Новгородське (35 км на північ від Донецька)	БПЛА дальнього радіуса дії
	1	зенітна установка (ЗУ-23, 23 мм)	у житловому районі н. п. Новоселівка (31 км на північ від Донецька)	
	2	бойова машина піхоти (БМП-1)	поблизу н. п. Невельське (18 км на північний захід від Донецька)	
19.02.2020	1	бронетранспортер (БТР-3)	на подвір'ї будинку в н. п. Кодема (57 км на північний схід від Донецька)	патруль
	1	бронетранспортер (БТР-70)	поблизу н. п. Лебединське (99 км на південь від Донецька)	
	1	бойова машина піхоти (БМП-2)	у житловому районі н. п. Павлопіль (84 км на південь від Донецька)	
	1	бронетранспортер (БТР-60)		
	1	броньована розвідувально-дозорна машина (БРДМ-1)		
	1	бойова машина піхоти (БМП-2)	н. п. Богданівка (41 км на південний захід від Донецька)	
1	бронетранспортер (БТР-80)	поблизу н. п. Золоте-1 (Сонячний; 61 км на захід від Луганська)		
<b>непідконтрольні уряду райони</b>				
19.02.2020	1	бронетранспортер (МТ-ЛБ)	у житловому районі н. п. Старомихайлівка (15 км на захід від Донецька)	патруль
	1	зенітна установка (ЗУ-23, 23 мм)	у н. п. Дебальцеве (58 км на північний схід від Донецька)	
	2	бойові машини піхоти (БМП-1 та БМП-2)		
	1	бронетранспортер (МТ-ЛБ)		

<sup>10</sup> Згадана у цьому розділі техніка не підпадає під дію Мінських угод щодо відведення озброєння.

Таблиця порушень режиму припинення вогню станом на 19 лютого 2020 р.<sup>11</sup>

Місце розміщення СММ	Місце події	Спосіб	К-ть	Спостереження	Опис	Озброєння	Дата, час
камера СММ у н. п. Авдіївка (підконтрольний уряду, 17 км на Пн від Донецька)	3-5 км на ПдСх	зафіксувала	1	снаряд	ПнСх-ПдЗх	Н/Д	18.02, 21:21
камера СММ на Донецькій фільтрувальній станції (15 км на Пн від Донецька)	1-2 км на Пд	зафіксувала	1	вибух	невизначеного походження	Н/Д	18.02, 21:20
камера СММ на КПВВ у н. п. Мар'їнка (підконтрольний уряду, 23 км на ПдЗх від Донецька)	2-4 км на ПнПнСх	зафіксувала	6	снаряд	ЗхПдЗх-СхПнСх	Н/Д	19.02, 00:40
	3-5 км на ПнСх	зафіксувала	1	вибух	невизначеного походження	Н/Д	19.02, 01:56
камера на шахті «Октябрська» (непідконтрольна уряду, 9 км на ПнЗх від центру Донецька)	1-3 км на ПнСх	зафіксувала	4	снаряд	випущена(-й) угору	Н/Д	18.02, 19:40
камера СММ у н. п. Петрівське (непідконтрольний урядові, 41 км на Пд від Донецька)	0,5-1 км на ПдЗх	зафіксувала	1	снаряд	Сх-Зх (за оцінкою, у межах ділянки розведення)	Н/Д	5.02, 17:52
	1-2 км на ПдЗх	зафіксувала	1	снаряд	Сх-Зх (за оцінкою, у межах ділянки розведення)	Н/Д	5.02, 18:40
	1-2 км на ПдЗх	зафіксувала	3	снаряд	Сх-Зх (за оцінкою, у межах ділянки розведення)	Н/Д	5.02, 18:49
	1-2 км на ПдЗх	зафіксувала	1	снаряд	Сх-Зх (за оцінкою, у межах ділянки розведення)	Н/Д	5.02, 19:18
	0,5-1 км на ПдЗх	зафіксувала	1	снаряд	Сх-Зх (за оцінкою, у межах ділянки розведення)	Н/Д	6.02, 00:49
	0,5-2 км на ПдПдЗх	зафіксувала	2	снаряд	ПдСх-ПнЗх (за оцінкою, у межах ділянки розведення)	Н/Д	16.02, 18:56
	0,5-1,5 км на ПдПдЗх	зафіксувала	2	снаряд	ПдСх-ПнЗх (за оцінкою, у межах ділянки розведення)	Н/Д	16.02, 19:41
	0,5-1,5 км на ПдПдЗх	зафіксувала	2	снаряд	ПдСх-ПнЗх (за оцінкою, у межах ділянки розведення)	Н/Д	16.02, 21:32
	0,5-1,5 км на ПдПдЗх	зафіксувала	2	снаряд	ПдСх-ПнЗх (за оцінкою, у межах ділянки розведення)	Н/Д	16.02, 22:28
	0,5-1,5 км на ПдЗх	зафіксувала	1	снаряд	ПдСх-ПнЗх (за оцінкою, у межах ділянки розведення)	Н/Д	16.02, 22:29
	0,5-1,5 км на ПдПдЗх	зафіксувала	1	снаряд	ПдСх-ПнЗх (за оцінкою, у межах ділянки розведення)	Н/Д	16.02, 22:29
	0,5-1,5 км на ПдПдЗх	зафіксувала	4	снаряд	ПдСх-ПнЗх (за оцінкою, у межах ділянки розведення)	Н/Д	16.02, 22:58
	0,5-1 км на ПдПдЗх	зафіксувала	1	снаряд	ПдСх-ПнЗх (за оцінкою, у межах ділянки розведення)	Н/Д	17.02, 01:00
	0,5-1 км на ПдПдЗх	зафіксувала	1	снаряд	ПдСх-ПнЗх (за оцінкою, у межах ділянки розведення)	Н/Д	17.02, 01:02
	0,5-1 км на ПдПдЗх	зафіксувала	1	снаряд	ПдСх-ПнЗх (за оцінкою, у межах ділянки розведення)	Н/Д	17.02, 02:14
	0,5-1,5 км на ПдЗх	зафіксувала	1	снаряд	ПдСх-ПнЗх (за оцінкою, у межах ділянки розведення)	Н/Д	17.02, 04:09
	0,3-1 км на ПдЗх	зафіксувала	1	снаряд	СхПнСх-ЗхПдЗх (за оцінкою, у межах ділянки розведення)	Н/Д	17.02, 18:20
	0,5-1,5 км на ПдПдЗх	зафіксувала	1	снаряд	СхПнСх-ЗхПдЗх (за оцінкою, у межах ділянки розведення)	Н/Д	17.02, 19:10
камера СММ за 1 км на ПдЗх від н. п. Широкине	2-4 км на ПнПнСх	зафіксувала	1	снаряд	Сх-Зх	Н/Д	18.02, 19:05
	2-4 км на ПнПнСх	зафіксувала	2	снаряд	СхПдСх-ЗхПнЗх	Н/Д	18.02, 19:19
	2-4 км на Пн	зафіксувала	1	вибух	невизначеного походження	Н/Д	18.02, 19:50

<sup>11</sup> У таблиці вказані лише ті порушення режиму припинення вогню, які були зафіксовані безпосередньо спостерігачами чи камерами СММ, а також ті випадки, які Місія оцінює як навчання з бойовою стрільбою, контрольовані підриви і т.д. Зазначені деталі, а саме: відстань, напрямок, тип зброї тощо, базуються на оцінках, зроблених спостерігачами на місцях та спеціалістами з технічного моніторингу, і необов'язково завжди є точними. Напис «невідомо» (Н/Д) означає, що СММ не змогла підтвердити таку інформацію у зв'язку з відстанню, погодними умовами, технічними обмеженнями та/або з інших причин. Порушення режиму припинення вогню, зафіксовані паралельно декількома патрулями/камерами, відображаються в таблиці лише один раз.

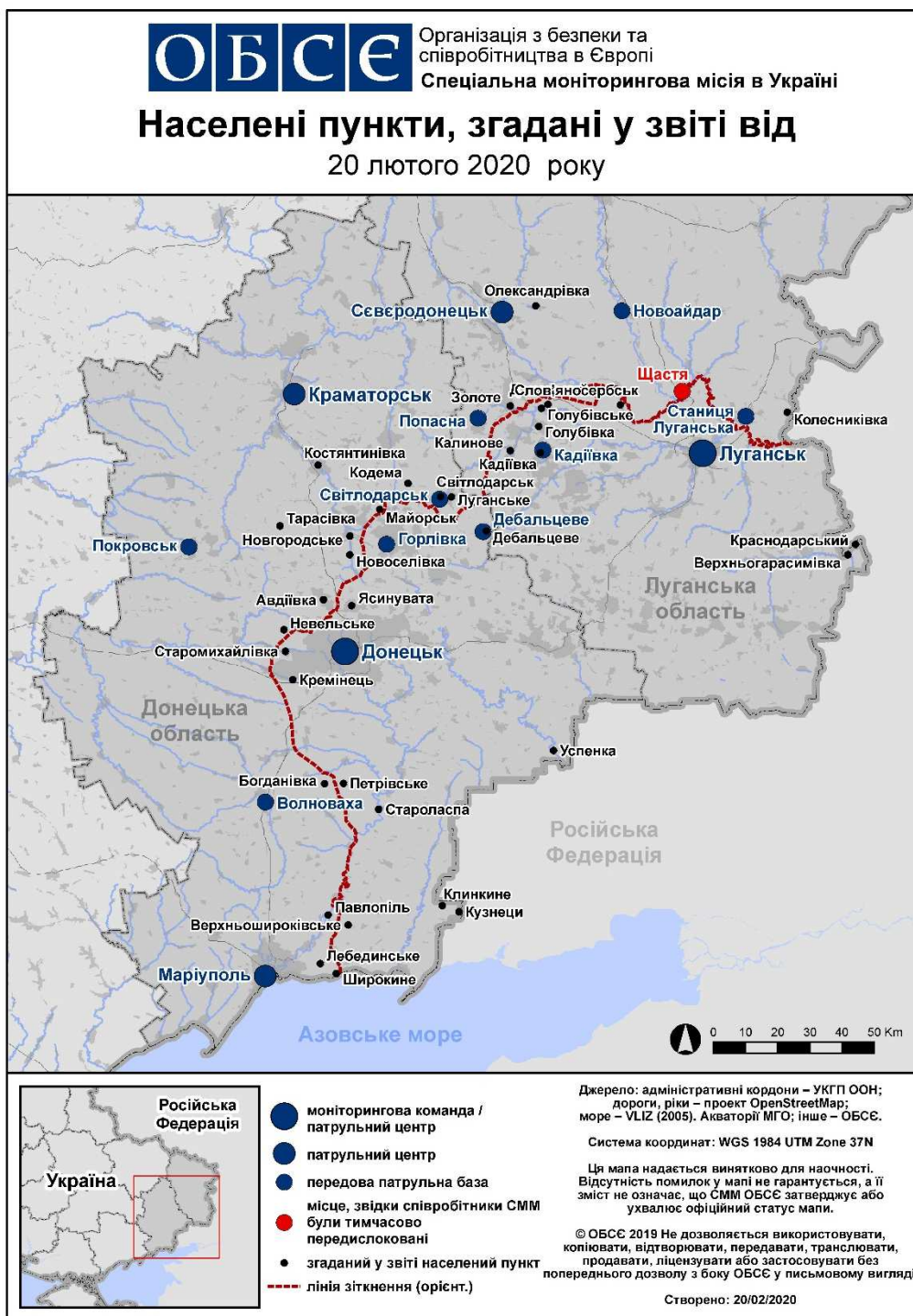
Місце розміщення СММ	Місце події	Спосіб	К-ть	Спостереження	Опис	Озброєння	Дата, час
(підконтрольний уряду, 100 км на Пд від Донецька)	2-4 км на ПнСх	зафіксувала	3	снаряд	Сх-3х	Н/Д	18.02, 19:50
	2-4 км на ПнПнСх	зафіксувала	1	снаряд	3х-Сх	Н/Д	18.02, 19:50
	2-4 км на Пн	зафіксувала	2	снаряд	3х-Сх	Н/Д	18.02, 19:52
	2-4 км на ПнПнСх	зафіксувала	1	вибух	невизначеного походження	Н/Д	18.02, 19:52
	2-4 км на ПнПнСх	зафіксувала	18	снаряд	Сх-3х	Н/Д	18.02, 19:55
	2-4 км на ПнПнСх	зафіксувала	3	снаряд	Сх-3х	Н/Д	18.02, 19:57
	2-4 км на ПнПнСх	зафіксувала	5	снаряд	Сх-3х	Н/Д	18.02, 19:58
	2-4 км на Пн	зафіксувала	2	снаряд	3х-Сх	Н/Д	18.02, 19:58
	2-4 км на ПнПнСх	зафіксувала	1	вибух	невизначеного походження	Н/Д	18.02, 19:58
	3-5 км на Пн	зафіксувала	1	снаряд	3х-Сх	Н/Д	18.02, 20:50
	3-5 км на ПнПнСх	зафіксувала	6	снаряд	Сх-3х	Н/Д	18.02, 21:09
	3-5 км на ПнПнСх	зафіксувала	6	снаряд	Сх-3х	Н/Д	18.02, 21:10
	3-5 км на ПнПнСх	зафіксувала	9	снаряд	Сх-3х	Н/Д	18.02, 21:27
	3-5 км на ПнСх	зафіксувала	1	вибух	невизначеного походження	Н/Д	18.02, 21:57
	5-7 км на Пн	зафіксувала	2	вибух	невизначеного походження	Н/Д	18.02, 22:28
	5-7 км на Пн	зафіксувала	1	вибух	невизначеного походження	Н/Д	18.02, 22:30
	5-7 км на Пн	зафіксувала	2	вибух	невизначеного походження	Н/Д	18.02, 22:44
	5-7 км на ПнПнСх	зафіксувала	1	спалах дульного полум'я		Н/Д	18.02, 22:52
	5-7 км на ПнПнСх	зафіксувала	1	снаряд	Сх-3х (після попередньої події)	Н/Д	18.02, 22:52
	5-7 км на ПнПнСх	зафіксувала	1	вибух	розрив (після попередньої події)	Н/Д	18.02, 22:52
	5-7 км на Пн	зафіксувала	1	вибух	невизначеного походження	Н/Д	18.02, 23:02
	5-7 км на Пн	зафіксувала	1	освітлювальна ракета	випущена(-й) угору	Н/Д	18.02, 23:03
	5-7 км на ПнПнСх	зафіксувала	1	вибух	невизначеного походження	Н/Д	18.02, 23:04
	5-7 км на ПнПнСх	зафіксувала	1	спалах дульного полум'я		Н/Д	18.02, 23:07
	5-7 км на ПнПнСх	зафіксувала	1	снаряд	ПдСх-Пн3х (після попередньої події)	Н/Д	18.02, 23:07
	5-7 км на Пн	зафіксувала	3	снаряд	СхПдСх-3хПн3х	Н/Д	18.02, 23:14
	5-7 км на Пн	зафіксувала	11	снаряд	3х-Сх	Н/Д	19.02, 00:03
	5-7 км на Пн	зафіксувала	3	снаряд	3х-Сх	Н/Д	19.02, 00:04
	5-7 км на Пн	зафіксувала	1	снаряд	3х-Сх	Н/Д	19.02, 00:08
	5-7 км на Пн	зафіксувала	1	снаряд	3х-Сх	Н/Д	19.02, 00:09
	5-7 км на Пн	зафіксувала	1	черга	Сх-3х (приблизно 5 пострілів)	Н/Д	19.02, 00:09
	5-7 км на Пн	зафіксувала	1	снаряд	3х-Сх	Н/Д	19.02, 00:12
	5-7 км на Пн	зафіксувала	2	снаряд	Сх-3х	Н/Д	19.02, 00:15
	5-7 км на Пн	зафіксувала	2	снаряд	Сх-3х	Н/Д	19.02, 00:16
	5-7 км на Пн	зафіксувала	5	снаряд	Сх-3х	Н/Д	19.02, 00:17
	5-7 км на Пн	зафіксувала	1	снаряд	ПдСх-Пн3х	Н/Д	19.02, 00:33
	5-7 км на ПнПнСх	зафіксувала	3	снаряд	ПдСх-Пн3х	Н/Д	19.02, 00:36
	5-7 км на ПнПнСх	зафіксувала	1	снаряд	ПдСх-Пн3х	Н/Д	19.02, 00:40
	5-7 км на ПнСх	зафіксувала	1	вибух	невизначеного походження	Н/Д	19.02, 01:07
	3-5 км на Пн	зафіксувала	2	вибух	невизначеного походження	Н/Д	19.02, 01:08
3-5 км на Пн	зафіксувала	1	вибух	невизначеного походження	Н/Д	19.02, 01:10	
5-7 км на Пн	зафіксувала	2	вибух	невизначеного походження	Н/Д	19.02, 01:14	
3-5 км на Пн	зафіксувала	1	вибух	невизначеного походження	Н/Д	19.02, 01:17	
5-7 км на ПнСх	зафіксувала	1	вибух	невизначеного походження	Н/Д	19.02, 01:18	
3-5 км на Пн	зафіксувала	1	вибух	невизначеного походження	Н/Д	19.02, 01:19	
3-5 км на Пн	зафіксувала	1	вибух	невизначеного походження	Н/Д	19.02, 01:23	
5-7 км на Пн	зафіксувала	2	вибух	невизначеного походження	Н/Д	19.02, 01:24	
5-7 км на Пн	зафіксувала	2	вибух	невизначеного походження	Н/Д	19.02, 01:25	
5-7 км на ПнПнСх	зафіксувала	1	вибух	невизначеного походження	Н/Д	19.02, 01:29	
2-4 км на ПнПнСх	зафіксувала	1	вибух	невизначеного походження	Н/Д	19.02, 01:30	
3-5 км на ПнСх	зафіксувала	5	черга	приблизно 15 пострілів	Н/Д	19.02, 01:39	
2-4 км на ПнСх	зафіксувала	1	освітлювальна ракета	випущена(-й) угору	Н/Д	19.02, 01:42	
камера СММ у н. п. Світлодарськ (підконтрольний уряду, 57 км на ПнСх від Донецька)	3-5 км на СхПдСх	зафіксувала	1	вибух	невизначеного походження	Н/Д	18.02, 22:31
	3-5 км на ПдСх	зафіксувала	9	снаряд	Пн-Пд	Н/Д	19.02, 01:21
	3-5 км на ПдСх	зафіксувала	1	снаряд	Пн-Пд	Н/Д	19.02, 01:22

Місце розміщення СММ	Місце події	Спосіб	К-ть	Спостереження	Опис	Озброєння	Дата, час
ПдСх частина н. п. Авдіївка (підконтрольний урядові, 17 км на Пн від Донецька)	1–2 км на ПдСх	чули	2	черга		великокаліберний кулемет	19.02, 08:58
приблизно 1 км на ПнЗх від залізничного вокзалу в н. п. Ясинувата (непідконтрольний уряду, 16 км на ПнСх від Донецька)	2–3 км на ПдЗх	чули	1	постріл		АГС	19.02, 09:17
	3–3,5 км на ЗхПдЗх	чули	1	вибух	невизначеного походження	Н/Д	19.02, 09:17
	2–3 км на Зх	чули	8	черга		стрілецька зброя	19.02, 09:18
	2–3 км на Зх	чули	9	черга		стрілецька зброя	19.02, 09:19
	2–3 км на Зх	чули	2	черга		стрілецька зброя	19.02, 09:22
	2–3 км на Зх	чули	1	постріл		АГС	19.02, 09:23
	2–3 км на ПдЗх	чули	2	черга		стрілецька зброя	19.02, 09:26
	2–3 км на ПдЗх	чули	4	черга		стрілецька зброя	19.02, 09:34
	2–2,5 км на ПдЗх	чули	11	черга		стрілецька зброя	19.02, 09:42
	2–3 км на ПдЗх	чули	6	черга		стрілецька зброя	19.02, 09:43
	2–3 км на ЗхПдЗх	чули	10	черга		великокаліберний кулемет	19.02, 09:44
	2–3 км на ПдЗх	чули	1	черга		стрілецька зброя	19.02, 09:47
	2–3 км на ПдЗх	чули	7	постріл		стрілецька зброя	19.02, 09:50
	2–3 км на ПдЗх	чули	1	черга		стрілецька зброя	19.02, 09:51
	2–3 км на ПдЗх	чули	14	черга		стрілецька зброя	19.02, 10:07
	2–3 км на ПдПдЗх	чули	9	черга		великокаліберний кулемет	19.02, 10:08–10:09
2–3 км на ПдЗх	чули	5	черга		стрілецька зброя	19.02, 10:09	
2–3 км на ЗхПдЗх	чули	5	постріл		стрілецька зброя	19.02, 13:25	
ПдСх околиця н. п. Каштанове (непідконтрольний урядові, 13 км на Пн від Донецька)	2–3 км на ПдЗх	чули	8	постріл		стрілецька зброя	19.02, 10:37
	2–3 км на ПдЗх	чули	1	черга		стрілецька зброя	19.02, 10:38
	2–3 км на ПдЗх	чули	2	черга		стрілецька зброя	19.02, 10:44
	2–3 км на ПдЗх	чули	1	постріл		стрілецька зброя	19.02, 10:45
	2–3 км на ПдЗх	чули	3	постріл		стрілецька зброя	19.02, 11:10
центральний залізничний вокзал Донецька (непідконтрольний уряду, 6 км на ПнЗх від центру міста)	3–5 км на ПнЗх	чули	12	постріл		стрілецька зброя	19.02, 08:53
	2–3 км на ПнЗх	чули	4	черга		стрілецька зброя	19.02, 09:45
	3–5 км на ПнЗх	чули	1	черга		стрілецька зброя	19.02, 10:07
	3–5 км на ПнЗх	чули	1	черга		стрілецька зброя	19.02, 10:17
	3–5 км на ПнЗх	чули	7	постріл		стрілецька зброя	19.02, 10:28
н. п. Орлівське (підконтрольний урядові, 82 км на Пд від Донецька)	1–2 км на СхПнСх	чули	6	постріл		стрілецька зброя	19.02, 11:58
	5–6 км на ПнСх	чули	1	вибух	невизначеного походження	Н/Д	19.02, 12:20
	1–2 км на СхПнСх	чули	5	постріл		стрілецька зброя	19.02, 12:31
	1–2 км на ПнСх	чули	2	постріл		стрілецька зброя	19.02, 12:37
н. п. Світлодарськ (підконтрольний уряду, 57 км на ПнСх від Донецька)	2–3 км на ПдСх	чули	2	вибух	невизначеного походження	Н/Д	18.02, 20:45
	4–5 км на ПдСх	чули	4	вибух	невизначеного походження	Н/Д	18.02, 20:47
	4–5 км на ПдСх	чули	3	вибух	невизначеного походження	Н/Д	18.02, 20:50
	2–3 км на ПдСх	чули	2	вибух	невизначеного походження	Н/Д	18.02, 20:55
	3–4 км на ПдСх	чули	15	черга		великокаліберний кулемет	18.02, 20:57
	4–5 км на ПдСх	чули	3	вибух	невизначеного походження	Н/Д	18.02, 20:57
	4–5 км на ПдСх	чули	20	черга		великокаліберний кулемет	18.02, 21:00
	3–4 км на ПдСх	чули	2	вибух	невизначеного походження	Н/Д	18.02, 21:00
	4–5 км на ПдСх	чули	5	черга		великокаліберний кулемет	18.02, 21:03
	4–5 км на ПдЗх	чули	20	черга		великокаліберний кулемет	18.02, 21:04
	4–5 км на ПдЗх	чули	4	вибух	невизначеного походження	Н/Д	18.02, 21:04
	3–4 км на ПдСх	чули	20	черга		великокаліберний кулемет	18.02, 21:05
	3–4 км на ПдСх	чули	2	вибух	невизначеного походження	Н/Д	18.02, 21:05
	4–5 км на ПдСх	чули	2	вибух	невизначеного походження	Н/Д	18.02, 21:07
	4–5 км на ПдСх	чули	2	вибух	невизначеного походження	Н/Д	18.02, 21:12
	2–3 км на ПдСх	чули	1	вибух	невизначеного походження	Н/Д	18.02, 21:13
4–5 км на ПдСх	чули	1	вибух	невизначеного походження	Н/Д	18.02, 21:36	
3–4 км на ПдСх	чули	2	вибух	невизначеного походження	Н/Д	18.02, 21:40	
4–5 км на ПдСх	чули	1	вибух	невизначеного походження	Н/Д	18.02, 21:45	
3–4 км на ПдСх	чули	1	вибух	невизначеного походження	Н/Д	18.02, 21:57	
3–4 км на ПдСх	чули	2	вибух	невизначеного походження	Н/Д	18.02, 22:01	
2–3 км на ПдСх	чули	2	вибух	невизначеного походження	Н/Д	18.02, 22:04	
2–3 км на ПдСх	чули	3	вибух	невизначеного походження	Н/Д	18.02, 22:11	

Місце розміщення СММ	Місце події	Спосіб	К-ть	Спостереження	Опис	Озброєння	Дата, час
	2-3 км на ПдСх	чули	1	вибух	невизначеного походження	Н/Д	18.02, 22:15
	2-3 км на ПдСх	чули	2	вибух	невизначеного походження	Н/Д	18.02, 22:18
	2-3 км на ПдСх	чули	3	вибух	невизначеного походження	Н/Д	18.02, 22:20
	3-4 км на ПдСх	чули	3	вибух	невизначеного походження	Н/Д	18.02, 22:23
	3-4 км на ПдСх	чули	2	вибух	невизначеного походження	Н/Д	18.02, 22:25
	4-5 км на ПдСх	чули	3	вибух	невизначеного походження	Н/Д	18.02, 22:31
	4-5 км на ПдСх	чули	2	вибух	невизначеного походження	Н/Д	18.02, 22:32
	3-4 км на ПдСх	чули	10	черга		великокаліберний кулемет	18.02, 23:03
	3-4 км на ПдСх	чули	3	вибух	невизначеного походження	Н/Д	18.02, 23:03
	3-4 км на ПдСх	чули	25	черга		великокаліберний кулемет	18.02, 23:07
	3-4 км на ПдСх	чули	3	вибух	невизначеного походження	Н/Д	18.02, 23:15
	2-3 км на ПдСх	чули	1	вибух	невизначеного походження	Н/Д	18.02, 23:18
	2-3 км на ПдСх	чули	5	черга		великокаліберний кулемет	18.02, 23:20
	3-4 км на ПдСх	чули	10	черга		великокаліберний кулемет	18.02, 23:25
	3-4 км на ПдСх	чули	3	вибух	невизначеного походження	Н/Д	18.02, 23:27
	4-5 км на ПдСх	чули	2	вибух	невизначеного походження	Н/Д	18.02, 23:50
	4-5 км на ПдСх	чули	3	вибух	невизначеного походження	Н/Д	18.02, 23:55
	4-5 км на ПдСх	чули	1	вибух	невизначеного походження	Н/Д	18.02, 23:59
камера СММ у н. п. Золоте (підконтрольний уряду, 60 км на Зх від Луганська)	1-3 км на Сх	зафіксувала	1	вибух	невизначеного походження (за оцінкою, за межами ділянки розведення)	Н/Д	18.02, 21:21
	1-3 км на Сх	зафіксувала	4	вибух	невизначеного походження (за оцінкою, за межами ділянки розведення)	Н/Д	18.02, 21:35
	1-3 км на Сх	зафіксувала	5	вибух	невизначеного походження (за оцінкою, за межами ділянки розведення)	Н/Д	18.02, 21:36
н. п. Кадіївка (кол. Стаханов; непідконтрольний уряду, 50 км на Зх від Луганська)	13-15 км на Пн	чули	25	вибух	невизначеного походження (за оцінкою, за межами ділянки розведення)	Н/Д	18.02, 18:25-18:55
	10-12 км на Зх	чули	5	вибух	невизначеного походження (за оцінкою, за межами ділянки розведення)	Н/Д	18.02, 18:25-18:55
	10-15 км на ПнЗх	чули	2	вибух	невизначеного походження (визначити, на ділянці розведення чи за її межами, не вдалося)	Н/Д	18.02, 18:25-18:55
н. п. Калинове (непідконтрольний урядові, 60 км на Зх від Луганська)	6-8 км на ПдЗх	чули	22	вибух	невизначеного походження	Н/Д	19.02, 09:15-09:25
	8-10 км на ПдЗх	чули	5	вибух	невизначеного походження	Н/Д	19.02, 09:34-09:40
	1-2 км на ЗхПдЗх	чули	23	постріл		стрілецька зброя	19.02, 09:50-09:55
Пд околиця н. п. Голубівське (непідконтрольний урядові, 51 км на Зх від Луганська)	2-3 км на Пн	чули	4	постріл		стрілецька зброя	19.02, 09:33
	4-5 км на Пн	чули	3	вибух	невизначеного походження	Н/Д	19.02, 10:53
	4-5 км на ПнЗх	чули	1	вибух	невизначеного походження	Н/Д	19.02, 10:53
2 км на Пн від н. п. Степанівка (непідконтрольний урядові, 62 км на Зх від Луганська)	1 км на ЗхПдЗх	чули	3	постріл		стрілецька зброя	19.02, 12:49



## Мапа Донецької та Луганської областей<sup>12</sup>



<sup>12</sup> За рішенням Постійної ради №1117 від 21 березня 2014 року, СММ базується у десяти містах на всій території України (Херсон, Одеса, Львів, Івано–Франківськ, Харків, Донецьк, Дніпро, Чернівці, Луганськ і Київ). Ця мапа східної України призначена для ілюстративних цілей. На ній вказані населені пункти, згадані у звіті, а також ті, де є офіси СММ (команди спостерігачів, представництва і передові патрульні бази) в Донецькій і Луганській областях. (Червоним кольором виділено передову патрульну базу, з якої співробітники СММ були тимчасово передислоковані починаючи з 27 вересня 2016 року згідно з рекомендаціями експертів з безпеки з деяких держав–учасниць ОБСЄ та з урахуванням вимог СММ щодо безпеки. СММ використовує ці приміщення у світлу пору доби, а також патрулює в цьому населеному пункті вдень).