

Ежедневный отчет № 42/2020

от 20 февраля 2020 года¹

Краткое изложение

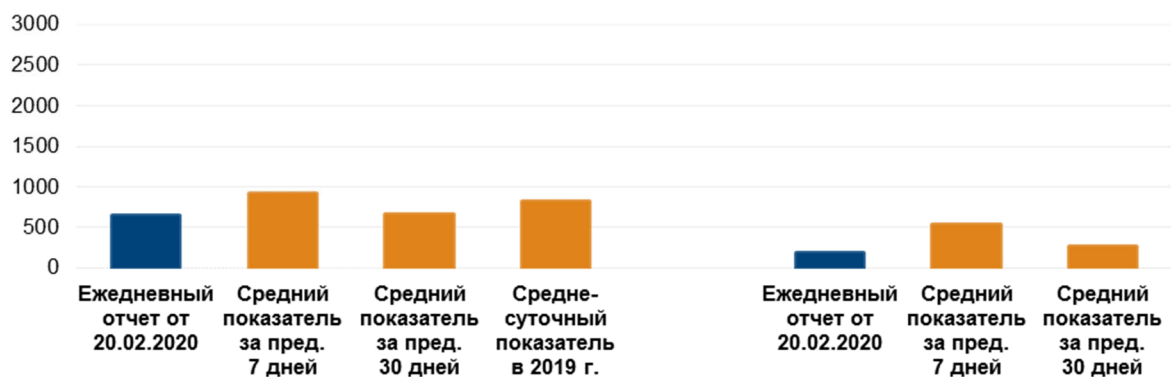
- Миссия констатировала уменьшение количества нарушений режима прекращения огня в Донецкой и Луганской областях по сравнению с предыдущим отчетным периодом.
- СММ зафиксировала свежие повреждения дома в Голубовском и предположительно воронку возле здания школы в Старомихайловке.
- Миссия продолжала осуществлять мониторинг ситуации на участках разведения сил и средств в районах Станицы Луганской, Золотого и Петровского.
- Команды СММ видели длинные очереди гражданских лиц на блокпостах вдоль линии соприкосновения.
- Миссия содействовала установлению локального режима прекращения огня для обеспечения возможности ремонта и функционирования жизненно важных объектов гражданской инфраструктуры по обе стороны от линии соприкосновения в Донецкой и Луганской областях.
- Свободу передвижения патрулей СММ вновь ограничивали на блокпостах вооруженных формирований в неподконтрольных правительству Верхнешироковском, Староласпе и Старомихайловке Донецкой области*.
- В Киеве, Ужгороде и Ивано-Франковске команды Миссии осуществляли мониторинг массовых собраний, приуроченных к событиям на востоке Украины в 2015 году.

¹ На основе информации, поступившей от мониторинговых команд по состоянию на 19:30 19 февраля 2020 года (по восточноевропейскому времени)

Нарушения режима прекращения огня²

Количество зафиксированных нарушений режима прекращения огня³

Количество зафиксированных взрывов⁴



² Более подробная информация обо всех случаях нарушения режима прекращения огня представлена в приложении. В течение отчетного периода камера СММ вблизи Гнутово не функционировала.

³ В том числе взрывы.

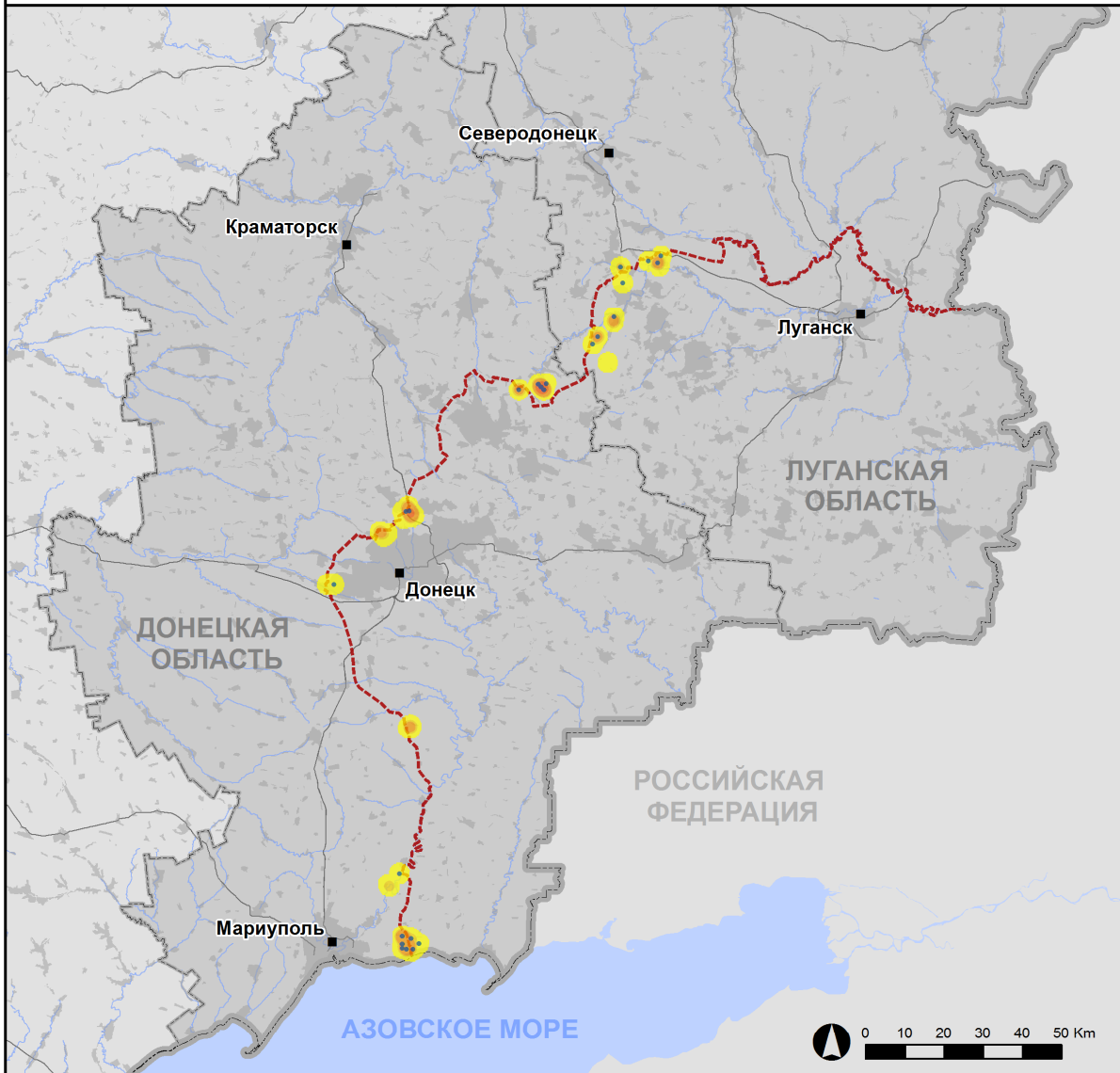
⁴ В том числе вследствие огня из вооружения неустановленного типа.

Карта зафиксированных нарушений режима прекращения огня



Организация по безопасности и сотрудничеству в Европе
Специальная мониторинговая миссия в Украине

Зафиксированные СММ нарушения режима прекращения огня 19 февраля 2020 г.



- Концентрация нарушений режима прекращения огня**
- Высокая
 -
 - Низкая
 - Взрыв
 - Населенный пункт
 - Линия соприкосновения (ориентир.)

Источники: административные границы — УКГВ ООН; дороги, реки — проект OpenStreetMap; море — VLIZ (2005), Акватории МГО; другое — ОБСЕ.

Система координат: WGS 1984 UTM Zone 37N

Данная карта предоставляется исключительно для наглядности. Отсутствие ошибок не гарантировано, а ее содержание не подразумевает, что СММ ОБСЕ утверждает или одобряет официальный статус карты.

© СММ ОБСЕ 2019 Не разрешается использовать, копировать, воспроизводить, передавать, транслировать, продавать, лицензировать или применять без предварительного разрешения со стороны ОБСЕ в письменном виде.
Создано: 20/02/2020

В Донецкой области Миссия констатировала уменьшение количества нарушений режима прекращения огня, зафиксировав также меньше взрывов (примерно 105), по сравнению с [предыдущим отчетным периодом](#) (около 115 взрывов). Большинство нарушений режима прекращения огня, в том числе больше половины взрывов, зафиксировано в районах к югу от н. п. Светлодарск (подконтрольный правительству, 57 км к северо-востоку от Донецка), к северу от н. п. Широкино (подконтрольный правительству, 100 км к югу от Донецка), а также к западу и югу от н. п. Ясиноватая (неподконтрольный правительству, 16 км к северо-востоку от Донецка).

В Луганской области СММ констатировала уменьшение количества нарушений режима прекращения огня, зафиксировав также меньше взрывов (примерно 70), по сравнению с [предыдущим отчетным периодом](#) (свыше 2 500 взрывов). Большинство нарушений режима прекращения огня, в том числе большинство взрывов, зафиксировано в районах на запад от н. п. Калиново (неподконтрольный правительству, 60 км к западу от Луганска), а также к западу и северу от н. п. Кадиевка (бывш. Стаханов; неподконтрольный правительству, 50 км к западу от Луганска).

Повреждения дома в результате обстрела в Голубовском и предположительно воронка возле здания школы в Старомихайловке

19 февраля в н. п. Голубовское (неподконтрольный правительству, 51 км к западу от Луганска) наблюдатели видели пробоину (диаметром примерно 3 м) и 2 разбитых окна на северной стороне, а также еще 1 разбитое окно на южной стороне жилого одноэтажного дома на ул. Пржевальского, 19/2. Они также видели осколочные повреждения на крыше и внутри дома. Примерно в 15 м к востоку команда Миссии зафиксировала осколочные повреждения на западной стене и крыше гаража. По оценке наблюдателей, повреждения возникли недавно в результате попадания предположительно 122-мм артиллерийского снаряда, выпущенного из северного направления. По словам жительницы (50 лет) дома, утром 18 февраля ее муж был дома, когда снаряд попал в здание в результате чего он получил ранения. СММ продолжит уточнять информацию.

В тот же день в н. п. Старомихайловка (неподконтрольный правительству, 15 км к западу от Донецка) беспилотный летальный аппарат (БПЛА) СММ малого радиуса действия зафиксировал предположительно воронку (1 м в диаметре) на футбольном поле примерно 80 м от здания школы. По словам 5 жительниц, обстрел произошел утром 14 февраля, в период между 06:15 и 06:50, когда одни дети шли в школу, а некоторые укрылись в коридорах.

Участки разведения в районах Станицы Луганской, Золотого и Петровского⁵

19 февраля за пределами участка разведения в районе н. п. Станица Луганская (подконтрольный правительству, 16 км к северо-востоку от Луганска) БПЛА СММ малого радиуса действия [вновь](#) зафиксировал боевую бронированную машину (БТР-3Е) к востоку от контрольного пункта въезда-выезда (КПВВ) Вооруженных сил Украины севернее участка разведения. В пределах участка разведения в районе Станицы Луганской наблюдатели видели 6 членов вооруженных формирований (с нарукавными повязками с надписью «СЦКК») между новым пролетом моста возле Станицы Луганской (15 км к северо-востоку от Луганска) и блокпостом вооруженных формирований к югу от моста.

⁵ Разведение предусмотрено Рамочным решением Трехсторонней контактной группы о разведении сил и средств от 21 сентября 2016 года.

Вечером 18 февраля камера СММ в н. п. Золотое (подконтрольный правительству, 60 км к западу от Луганска) зафиксировала 10 взрывов неопределенного происхождения ориентировочно 1–3 км к востоку (по оценке, все вне **участка разведения в районе Золотого**, но в пределах 5 км от его края). 19 февраля команда Миссии видела 4 членов вооруженных формирований (с нарукавными повязками с надписью «СЦКК») возле южного края участка разведения в районе Золотого.

Вечером 5 и в ночь на 6 февраля камера СММ в н. п. Петровское (неподконтрольный правительству, 41 км к югу от Донецка) зафиксировала 7 снарядов, пролетевших на расстоянии ориентировочно 0,5–2 км к юго-западу. 16 и 17 февраля эта камера зафиксировала 20 снарядов, пролетевших примерно в 0,3–2 км к юго-юго-западу и юго-западу. По оценке, все указанные выше нарушения режима прекращения огня произошли в пределах **участка разведения в районе Петровского**⁶.

Отвод вооружения

СММ продолжала осуществлять мониторинг отвода вооружения, предусмотренного Меморандумом, а также Комплексом мер и Дополнением к нему.

Миссия зафиксировала 4 единицы вооружений, размещенные в нарушение линий отвода, и 9 единиц вооружений, размещенных за линиями отвода, но вне выделенных мест хранения вооружения по обе стороны от линии соприкосновения (для ознакомления с более подробной информацией см. таблицу ниже).

Вооружение, которое Миссия не смогла верифицировать как отведенное⁷

Место размещения отведенного тяжелого вооружения в подконтрольном правительству районе Донецкой области

19 февраля

Миссия констатировала, что:

- 18 танков (Т-64) и 2 зенитных ракетных комплекса (9К35 «Стрела-10») были в наличии, при этом
- 22 самоходных гаубиц (2С1 «Гвоздика», 122 мм — 14 ед., 2С3 «Акация», 152 мм — 8 ед.) и 85 танков (Т-64) по-прежнему отсутствовали, а 8 танков (Т-64) отсутствовали впервые.

Признаки военного присутствия и присутствия военного типа в зоне безопасности⁸

18 и 19 февраля СММ зафиксировала боевые бронированные машины по обе стороны от линии соприкосновения в Донецкой области и в подконтрольном правительству районе Луганской области, в том числе в жилых районах (для ознакомления с более подробной информацией см. таблицу ниже).

⁶ Задержка в отчетности вызвана необходимостью выгружать данные с камеры СММ в Петровском в ручном режиме.

⁷ Наблюдатели посетили места, в которых размещалось вооружение, которое они не смогли верифицировать как отведенное, поскольку условия его хранения не соответствовали критериям, указанным в сообщении от 16 октября 2015 года относительно эффективного мониторинга и верификации отвода тяжелого вооружения, направленном СММ подписантам Комплекса мер.

⁸ Упомянутая в этом разделе техника не подпадает под действие Минских соглашений об отводе вооружений.

Свежие воронки вблизи подконтрольной правительству Авдеевки

17 февраля в поле примерно в 2 км к юго-востоку от южной окраины н. п. Авдеевка (подконтрольной правительству, 17 км к северу от Донецка) БПЛА СММ среднего радиуса действия зафиксировал свежую воронку, которая возникла, по оценке, в результате разрыва предположительно 82-мм минометной мины (определить направление огня не представлялось возможным). Примерно в 500 м далее к северу, возле известной военной позиции Вооруженных сил Украины, этот БПЛА зафиксировал еще одну свежую воронку, которая возникла, по оценке, в результате разрыва предположительно 82-мм минометной мины, выпущенной из юго-восточного направления.

Признаки работ по разминированию в Колесниковке

В н. п. Колесниковка (подконтрольной правительству, 30 км к северо-востоку от Луганска) наблюдатели СММ видели белый квадратный знак (прикрепленный к красно-белому деревянному колышку) с надписью «SP» (исходная точка) синими латинскими буквами. На расстоянии около 10 м к востоку команда Миссии видела 3 красно-белых деревянных колышка высотой примерно 1 м.

Длинные очереди на блокпостах вдоль линии соприкосновения

Утром 19 февраля, пребывая возле КПВВ недалеко от Станицы Луганской в течение примерно 60 минут, команда Миссии видела примерно 1 000 людей в очереди в направлении подконтрольных правительству районов. На блокпосте вооруженных формирований неподалеку н. п. Кременец (неподконтрольной правительству, 16 км к юго-западу от Луганска) наблюдатели видели примерно 300 транспортных средств, которые ожидали в очереди в обоих направлениях. На КПВВ вблизи н. п. Майорск (подконтрольной правительству, 45 км к северо-востоку от Донецка) в очереди в направлении подконтрольных правительству районов команда СММ видела примерно 500 пешеходов и 20–30 автомобилей.

Усилия Миссии по содействию техническому обслуживанию, ремонту и функционированию жизненно важных объектов гражданской инфраструктуры

СММ содействовала установлению локального режима прекращения огня и осуществляла мониторинг его соблюдения для обеспечения возможности технического обслуживания и ремонта линий электропередачи между н. п. Голубовка (бывш. Кировск; неподконтрольной правительству, 51 км к западу от Луганска) и н. п. Донецкий (неподконтрольной правительству, 49 км к западу от Луганска), а также водозаборного трубопровода вблизи н. п. Славяносербск (неподконтрольной правительству, 28 км к северо-западу от Луганска). Миссия продолжала содействовать обеспечению возможности технического обслуживания и функционирования Донецкой фильтровальной станции (ДФС; 15 км к северу от Донецка).

СММ также осуществляла мониторинг соблюдения локального режима прекращения огня для обеспечения возможности передачи из неподконтрольных в подконтрольные правительству районы Луганской области средств, которые, как сообщалось, предназначены для оплаты водоснабжения.

Приграничные районы, которые не контролируются правительством

17 февраля примерно в 1 км к востоко-юго-востоку от н. п. Кузнецы (89 км к юго-востоку от Донецка) и неподалеку от международной границы с Российской Федерацией БПЛА СММ дальнего радиуса действия зафиксировал свежие следы транспорта на заснеженной асфальтированной дороге, ведущей к границе, в районе, где отсутствуют пункты пропуска через границу.

19 февраля, пребывая в пункте пропуска на границе около н. п. Успенка (73 км к юго-востоку от Донецка) на протяжении примерно 60 минут, наблюдатели видели, что в Украину въехали 8 автомобилей (2 с российскими номерными знаками, 1 — с украинскими и 5 с табличками «ДНР»), 5 фургонов (1 с украинскими номерными знаками и 4 с табличками «ДНР») и 3 тентованных грузовика (1 с украинскими номерными знаками, 1 — с российскими и 1 с табличками «ДНР»), а также вошли 9 пешеходов (8 мужчин в возрасте 25–45 лет и женщина 20–29 лет). Тем временем из Украины выехали 12 автомобилей (6 с российскими номерными знаками, 2 — с украинскими и 4 с табличками «ДНР»), 1 автобус и 3 тентованных грузовика (все с табличками «ДНР»), а также вышли 10 пешеходов (6 мужчин в возрасте 25–40 лет и 4 женщины в возрасте 25–35 лет).

Находясь в пункте пропуска на границе неподалеку н. п. Ульяновское (61 км к юго-востоку от Донецка) в течение около 20 минут, члены патруля Миссии не зафиксировали пассажира-транспортного потока через границу.

Осуществляя мониторинг в пешеходном пункте пропуска на границе вблизи н. п. Верхнегарасимовка (57 км к юго-востоку от Луганска) в течение примерно 25 минут, команда Миссии видела, что в Украину вошли 3 пешехода (мужчины и женщины разного возраста), а из Украины вышли 2 пешехода (мужчина и женщина разного возраста).

Пребывая в пешеходном пункте пропуска на границе в районе н. п. Краснодарский (58 км к юго-востоку от Луганска) в течение примерно 25 минут, команда СММ видела, что в Украину вошли 2 мужчин (в возрасте 45–50 лет).

Массовые собрания, приуроченные к событиям на востоке Украины в 2015 году

16 и 18 февраля команды Миссии наблюдали за массовыми собраниями в Киеве, Ужгороде и Ивано-Франковске в память о военнослужащих Вооруженных сил Украины, которые в феврале 2015 года погибли и получили ранения в Дебальцево. 16 февраля в Ивано-Франковске наблюдатели видели примерно 500 людей (большинство в одежде военного типа), собравшихся чтобы почтить этот день. 18 февраля в Киеве и Ужгороде команды СММ осуществляли мониторинг подобных массовых собраний при участии примерно 100 и 400 людей соответственно.

Миссия продолжала наблюдать за ситуацией в Одессе, Львове, Харькове, Днепре и Черновцах.

***Ограничение свободы передвижения и другие препятствия в выполнении мандата СММ**

Деятельность по мониторингу и свобода передвижения СММ ограничены из-за угроз безопасности, включая риски, связанные с наличием мин и неразорвавшихся боеприпасов,

а также другими препятствиями, которые ежедневно меняются. Мандат СММ предусматривает свободный и безопасный доступ по всей Украине. Все подписанты Комплекса мер согласились с необходимостью свободного и безопасного доступа, а также с тем, что ограничение свободы передвижения СММ является нарушением и что на подобные нарушения необходимо оперативно реагировать. Они также согласились с тем, что Совместный центр контроля и координации (СЦКК) должен содействовать такому реагированию и осуществлять общую координацию работ по разминированию. Однако, вооруженные формирования в отдельных районах Донецкой и Луганской областей часто отказывают СММ в доступе к районам, прилегающим к неподконтрольным правительству участкам границы Украины (например, см. [Ежедневный отчет СММ от 19 февраля 2020 года](#)). Деятельность СММ в Донецкой и Луганской областях, по-прежнему оставалась ограниченной после того, как [23 апреля 2017 вблизи Пришиба произошел инцидент, который привел к гибели человека](#). В связи с этим способность Миссии осуществлять наблюдение по-прежнему ограничена.

Запрет доступа:

- На блокпосте примерно в 600 м к западу от н.п. Верхнешироковское (бывш. Октябрь; неподконтрольный правительству, 85 км к югу от Донецка) вооруженный член вооруженных формирований **вновь** отказал патрулю Миссии в проезде в неподконтрольные правительству районы, сославшись на то, что «продолжается комплекс специальных мероприятий». Находясь на блокпосте, наблюдатели видели, как через блокпост в направлении неподконтрольных правительству районов проехали не менее 4 гражданских транспортных средств.
- На блокпосте к востоку от н.п. Староласпа (неподконтрольный правительству, 51 км к югу от Донецка) вооруженный член вооруженных формирований отказал патрулю Миссии в проезде в направлении н.п. Новоласпа (неподконтрольный правительству, 50 км к югу от Донецка), сославшись на «приказы своих командиров».

Регулярные ограничения на участках разведения сил и средств и из-за мин/неразорвавшихся боеприпасов:

- Не осуществив сплошное разминирование и извлечение неразорвавшихся боеприпасов, стороны по-прежнему отказывали Миссии в неограниченном доступе, а также в возможности передвигаться по отдельным дорогам, которые ранее были определены как важные для осуществления Миссией эффективного мониторинга и для передвижения гражданских лиц.

Доступ при условии:

- На блокпосте в н.п. Старомихайловка (неподконтрольный правительству, 15 км к западу от Донецка) 2 члена вооруженных формирований разрешили патрулю Миссии въехать в населенный пункт для уточнения информации о повреждениях здания школы только в сопровождении и после примерно 50-минутного ожидания, сославшись на «отсутствие заблаговременной информации» о работе команды СММ и на «инженерно-технические работы, связанные с разминированием» (см. выше).

Другие препятствия:

- 18 февраля, пролетая над районами между н. п. Константиновка (подконтрольный правительству, 60 км к северу от Донецка) и н. п. Степановка (подконтрольный правительству, 54 км к северу от Донецка), БПЛА СММ дальнего радиуса действия подвергся воздействию помех сигнала обоих модулей GPS (по оценке, в результате глушения)⁹.
- 19 февраля БПЛА СММ малого радиуса действия подвергся воздействию помех сигнала (по оценке, вследствие глушения) во время полета над районами вблизи н. п. Луганское (подконтрольный правительству, 59 км к северо-востоку от Донецка).

⁹ Помехи сигнала могли создавать из любого района в радиусе нескольких километров от местоположения БПЛА.

Таблица вооружений

Вооружение, размещенное в нарушение линий отвода

Дата	К-во единиц вооружения	Вид вооружения	Место	Источник наблюдения
подконтрольные правительству районы				
18.02.2020	2	зенитные ракетные комплексы (9К35 «Стрела-10» и предположительно 9К35 «Стрела-10»)	в жилом районе н. п. Новоселовка (31 км к северу от Донецка)	БПЛА дальнего радиуса действия
19.02.2020	1	зенитный ракетный комплекс (9К33 «Оса»)	вблизи н. п. Счастье (20 км к северу от Луганска)	патруль
неподконтрольные правительству районы				
19.02.2020	1	предположительно противотанковый ракетный комплекс	установленный на боевую машину пехоты в н. п. Дебальцево (58 км к северо-востоку от Донецка) (см. ниже)	патруль

Вооружение, размещенное за линиями отвода, но вне выделенных мест хранения вооружения

Дата	К-во единиц вооружения	Вид вооружения	Место	Источник наблюдения
подконтрольные правительству районы				
19.02.2020	2	зенитный ракетный комплекс (9К35 «Стрела-10»)	во дворе дома, примерно в 100 м от школы в н. п. Тарасовка (43 км к северо-западу от Донецка)	патруль
	7	танк (Т-64)	вблизи н. п. Александровка (69 км к северо-западу от Луганска)	

Таблица военного присутствия и присутствия военного типа в зоне безопасности¹⁰

Дата	К-во	Вид	Место	Источник наблюдения
подконтрольные правительству районы				
18.02.2020	1	бронетранспортер (типа БТР)	вблизи н. п. Новгородское (35 км к северу от Донецка)	БПЛА дальнего радиуса действия
	1	зенитная установка (ЗУ-23, 23 мм)	в жилом районе н. п. Новоселовка (31 км к северу от Донецка)	
	2	боевая машина пехоты (БМП-1)	вблизи н. п. Невельское (18 км к северо-западу от Донецка)	
19.02.2020	1	бронетранспортер (БТР-3)	во дворе дома в н. п. Кодема (57 км к северо-востоку от Донецка)	патруль
	1	бронетранспортер (БТР-70)	вблизи н. п. Лебединское (99 км к югу от Донецка)	
	1	боевая машина пехоты (БМП-2)	в жилом районе н. п. Павлополь (84 км к югу от Донецка)	
	1	бронетранспортер (БТР-60)		
	1	бронированная разведывательно-дозорная машина (БРДМ-1)	н. п. Богдановка (41 км к юго-западу от Донецка)	
	1	боевая машина пехоты (БМП-2)		
1	бронетранспортер (БТР-80)	вблизи н. п. Золотое-1 (Солнечный; 61 км к западу от Луганска)		
неподконтрольные правительству районы				
19.02.2020	1	бронетранспортер (МТ-ЛБ)	в жилом районе н. п. Старомихайловка (15 км к западу от Донецка)	патруль
	1	зенитная установка (ЗУ-23, 23 мм)	в н. п. Дебальцево (58 км к северо-востоку от Донецка)	
	2	боевые машины пехоты (БМП-1 и БМП-2)		
	1	бронетранспортер (МТ-ЛБ)		

¹⁰ Упомянутая в этом разделе техника не подпадает под действие Минских соглашений об отводе вооружений.

Таблица нарушений режима прекращения огня по состоянию на 19 января 2020 г.¹¹

Месторасположение СММ	Место события	Способ	К-во	Наблюдение	Описание	Вооружение	Дата, время
камера СММ в н. п. Авдеевка (подконтрольный правительству, 17 км к С от Донецка)	3–5 км к ЮВ	зафиксировала	1	снаряд	СВ–ЮЗ	Н/Д	18.02, 21:21
камера СММ на Донецкой фильтровальной станции (15 км к С от Донецка)	1–2 км к Ю	зафиксировала	1	взрыв	неопределенного происхождения	Н/Д	18.02, 21:20
камера СММ на КПВВ в н. п. Марьинка (подконтрольный правительству, 23 км к ЮЗ от Донецка)	2–4 км к ССВ	зафиксировала	6	снаряд	ЗЮЗ–ВСВ	Н/Д	19.02, 00:40
	3–5 км к СВ	зафиксировала	1	взрыв	неопределенного происхождения	Н/Д	19.02, 01:56
камера СММ на шахте «Октябрьская» (подконтрольная правительству, 9 км к СЗ от центра Донецка)	1–3 км к СВ	зафиксировала	4	снаряд	выпущенный(-ая) вверх	Н/Д	18.02, 19:40
камера СММ в н. п. Петровское (неподконтрольный правительству, 41 км к Ю от Донецка)	0,5–1 км к ЮЗ	зафиксировала	1	снаряд	В–З (по оценке, в пределах участка разведения)	Н/Д	5.02, 17:52
	1–2 км к ЮЗ	зафиксировала	1	снаряд	В–З (по оценке, в пределах участка разведения)	Н/Д	5.02, 18:40
	1–2 км к ЮЗ	зафиксировала	3	снаряд	В–З (по оценке, в пределах участка разведения)	Н/Д	5.02, 18:49
	1–2 км к ЮЗ	зафиксировала	1	снаряд	В–З (по оценке, в пределах участка разведения)	Н/Д	5.02, 19:18
	0,5–1 км к ЮЗ	зафиксировала	1	снаряд	В–З (по оценке, в пределах участка разведения)	Н/Д	6.02, 00:49
	0,5–2 км к ЮЮЗ	зафиксировала	2	снаряд	ЮВ–СЗ (по оценке, в пределах участка разведения)	Н/Д	16.02, 18:56
	0,5–1,5 км к ЮЮЗ	зафиксировала	2	снаряд	ЮВ–СЗ (по оценке, в пределах участка разведения)	Н/Д	16.02, 19:41
	0,5–1,5 км к ЮЮЗ	зафиксировала	2	снаряд	ЮВ–СЗ (по оценке, в пределах участка разведения)	Н/Д	16.02, 21:32
	0,5–1,5 км к ЮЮЗ	зафиксировала	2	снаряд	ЮВ–СЗ (по оценке, в пределах участка разведения)	Н/Д	16.02, 22:28
	0,5–1,5 км к ЮЗ	зафиксировала	1	снаряд	ЮВ–СЗ (по оценке, в пределах участка разведения)	Н/Д	16.02, 22:29
	0,5–1,5 км к ЮЮЗ	зафиксировала	1	снаряд	ЮВ–СЗ (по оценке, в пределах участка разведения)	Н/Д	16.02, 22:29
	0,5–1,5 км к ЮЮЗ	зафиксировала	4	снаряд	ЮВ–СЗ (по оценке, в пределах участка разведения)	Н/Д	16.02, 22:58
	0,5–1 км к ЮЮЗ	зафиксировала	1	снаряд	ЮВ–СЗ (по оценке, в пределах участка разведения)	Н/Д	17.02, 01:00
	0,5–1 км к ЮЮЗ	зафиксировала	1	снаряд	ЮВ–СЗ (по оценке, в пределах участка разведения)	Н/Д	17.02, 01:02
	0,5–1 км к ЮЮЗ	зафиксировала	1	снаряд	ЮВ–СЗ (по оценке, в пределах участка разведения)	Н/Д	17.02, 02:14
	0,5–1,5 км к ЮЗ	зафиксировала	1	снаряд	ЮВ–СЗ (по оценке, в пределах участка разведения)	Н/Д	17.02, 04:09
	0,3–1 км к ЮЗ	зафиксировала	1	снаряд	ВСВ–ЗЮЗ (по оценке, в пределах участка разведения)	Н/Д	17.02, 18:20
	0,5–1,5 км к ЮЮЗ	зафиксировала	1	снаряд	ВСВ–ЗЮЗ (по оценке, в пределах участка разведения)	Н/Д	17.02, 19:10
камера СММ в 1 км к ЮЗ от н. п. Широкино	2–4 км к ССВ	зафиксировала	1	снаряд	В–З	Н/Д	18.02, 19:05
	2–4 км к ССВ	зафиксировала	2	снаряд	ВЮВ–ЗСЗ	Н/Д	18.02, 19:19

¹¹ В таблице указаны исключительно те инциденты, которые были зафиксированы наблюдателями или камерами СММ, а также те случаи, которые Миссия оценивает как учения с боевой стрельбой, контролируемые взрывы и т.п. Указанные детали — а именно расстояние, направление, тип оружия и т.д. — основаны на оценках, сделанных наблюдателями на местах и специалистами по техническому мониторингу, и необязательно всегда являются точными. Надпись «нет данных» (Н/Д) означает, что СММ не смогла подтвердить информацию из-за расстояния, погодных условий, технических ограничений и/или по другим причинам. Нарушения режима прекращения огня, зафиксированные параллельно несколькими патрулями/камерами, отражаются в таблице только один раз.

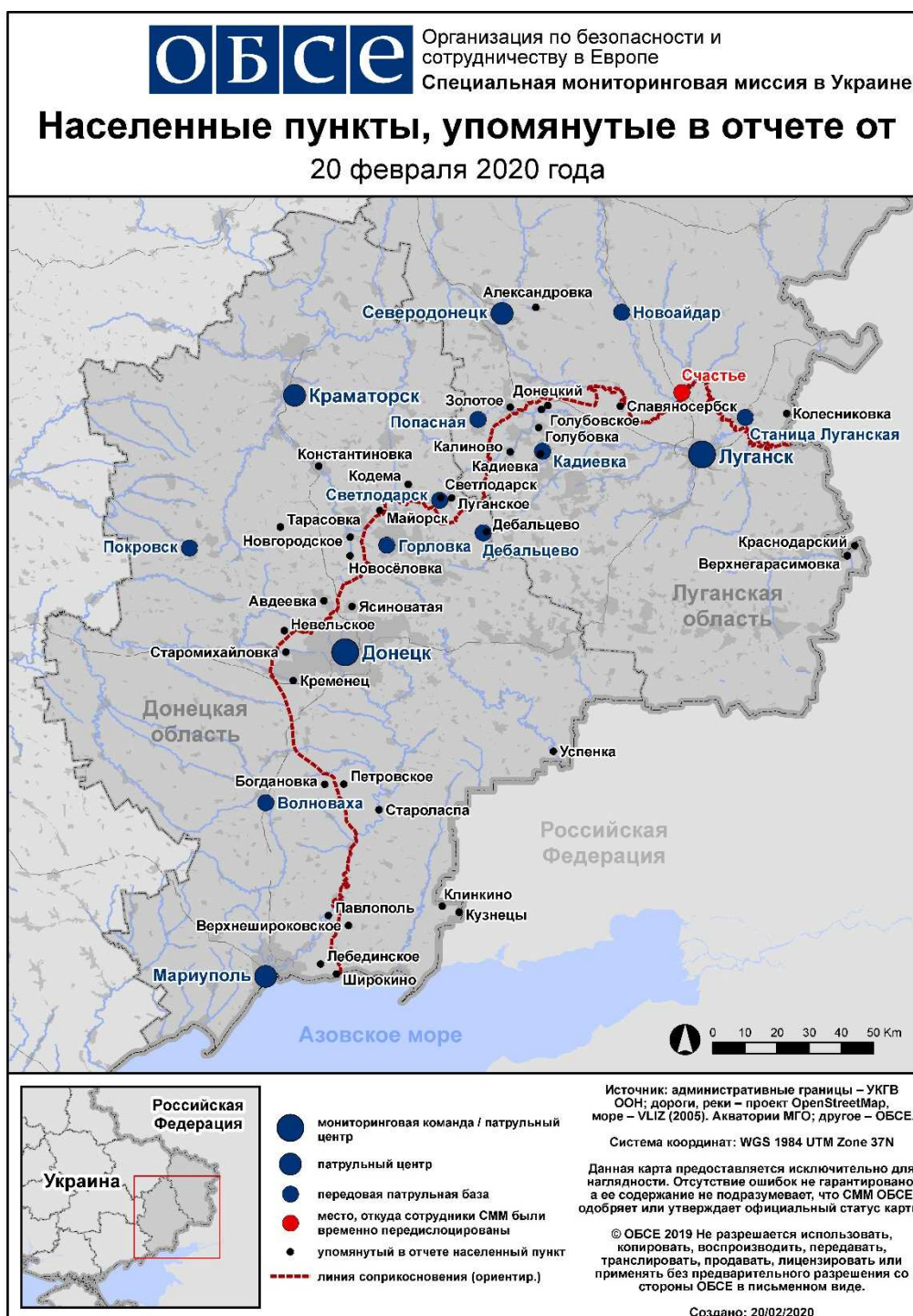
Месторасположение СММ	Место события	Способ	К-во	Наблюдение	Описание	Вооружение	Дата, время
(подконтрольный правительству, 100 км к Ю от Донецка)	2-4 км к С	зафиксировала	1	взрыв	неопределенного происхождения	Н/Д	18.02, 19:50
	2-4 км к СВ	зафиксировала	3	снаряд	В-3	Н/Д	18.02, 19:50
	2-4 км к ССВ	зафиксировала	1	снаряд	З-В	Н/Д	18.02, 19:50
	2-4 км к С	зафиксировала	2	снаряд	З-В	Н/Д	18.02, 19:52
	2-4 км к ССВ	зафиксировала	1	взрыв	неопределенного происхождения	Н/Д	18.02, 19:52
	2-4 км к ССВ	зафиксировала	18	снаряд	В-3	Н/Д	18.02, 19:55
	2-4 км к ССВ	зафиксировала	3	снаряд	В-3	Н/Д	18.02, 19:57
	2-4 км к ССВ	зафиксировала	5	снаряд	В-3	Н/Д	18.02, 19:58
	2-4 км к С	зафиксировала	2	снаряд	З-В	Н/Д	18.02, 19:58
	2-4 км к ССВ	зафиксировала	1	взрыв	неопределенного происхождения	Н/Д	18.02, 19:58
	3-5 км к С	зафиксировала	1	снаряд	З-В	Н/Д	18.02, 20:50
	3-5 км к ССВ	зафиксировала	6	снаряд	В-3	Н/Д	18.02, 21:09
	3-5 км к ССВ	зафиксировала	6	снаряд	В-3	Н/Д	18.02, 21:10
	3-5 км к ССВ	зафиксировала	9	снаряд	В-3	Н/Д	18.02, 21:27
	3-5 км к СВ	зафиксировала	1	взрыв	неопределенного происхождения	Н/Д	18.02, 21:57
	5-7 км к С	зафиксировала	2	взрыв	неопределенного происхождения	Н/Д	18.02, 22:28
	5-7 км к С	зафиксировала	1	взрыв	неопределенного происхождения	Н/Д	18.02, 22:30
	5-7 км к С	зафиксировала	2	взрыв	неопределенного происхождения	Н/Д	18.02, 22:44
	5-7 км к ССВ	зафиксировала	1	вспышка дульного пламени		Н/Д	18.02, 22:52
	5-7 км к ССВ	зафиксировала	1	снаряд	В-3 (после предыдущего события)	Н/Д	18.02, 22:52
	5-7 км к ССВ	зафиксировала	1	взрыв	разрыв (после предыдущего события)	Н/Д	18.02, 22:52
	5-7 км к С	зафиксировала	1	взрыв	неопределенного происхождения	Н/Д	18.02, 23:02
	5-7 км к С	зафиксировала	1	осветительная ракета	выпущенный(-ая) вверх	Н/Д	18.02, 23:03
	5-7 км к ССВ	зафиксировала	1	взрыв	неопределенного происхождения	Н/Д	18.02, 23:04
	5-7 км к ССВ	зафиксировала	1	вспышка дульного пламени		Н/Д	18.02, 23:07
	5-7 км к ССВ	зафиксировала	1	снаряд	ЮВ-СЗ (после предыдущего события)	Н/Д	18.02, 23:07
	5-7 км к С	зафиксировала	3	снаряд	ВЮВ-ЗСЗ	Н/Д	18.02, 23:14
	5-7 км к С	зафиксировала	11	снаряд	З-В	Н/Д	19.02, 00:03
	5-7 км к С	зафиксировала	3	снаряд	З-В	Н/Д	19.02, 00:04
	5-7 км к С	зафиксировала	1	снаряд	З-В	Н/Д	19.02, 00:08
	5-7 км к С	зафиксировала	1	снаряд	З-В	Н/Д	19.02, 00:09
	5-7 км к С	зафиксировала	1	очередь	В-3 (примерно 5 выстрелов)	Н/Д	19.02, 00:09
	5-7 км к С	зафиксировала	1	снаряд	З-В	Н/Д	19.02, 00:12
	5-7 км к С	зафиксировала	2	снаряд	В-3	Н/Д	19.02, 00:15
	5-7 км к С	зафиксировала	2	снаряд	В-3	Н/Д	19.02, 00:16
	5-7 км к С	зафиксировала	5	снаряд	В-3	Н/Д	19.02, 00:17
	5-7 км к С	зафиксировала	1	снаряд	ЮВ-СЗ	Н/Д	19.02, 00:33
	5-7 км к ССВ	зафиксировала	3	снаряд	ЮВ-СЗ	Н/Д	19.02, 00:36
	5-7 км к ССВ	зафиксировала	1	снаряд	ЮВ-СЗ	Н/Д	19.02, 00:40
	5-7 км к СВ	зафиксировала	1	взрыв	неопределенного происхождения	Н/Д	19.02, 01:07
	3-5 км к С	зафиксировала	2	взрыв	неопределенного происхождения	Н/Д	19.02, 01:08
	3-5 км к С	зафиксировала	1	взрыв	неопределенного происхождения	Н/Д	19.02, 01:10
	5-7 км к С	зафиксировала	2	взрыв	неопределенного происхождения	Н/Д	19.02, 01:14
3-5 км к С	зафиксировала	1	взрыв	неопределенного происхождения	Н/Д	19.02, 01:17	
5-7 км к СВ	зафиксировала	1	взрыв	неопределенного происхождения	Н/Д	19.02, 01:18	

Месторасположение СММ	Место события	Способ	К-во	Наблюдение	Описание	Вооружение	Дата, время
	3–5 км к С	зафиксировала	1	взрыв	неопределенного происхождения	Н/Д	19.02, 01:19
	3–5 км к С	зафиксировала	1	взрыв	неопределенного происхождения	Н/Д	19.02, 01:23
	5–7 км к С	зафиксировала	2	взрыв	неопределенного происхождения	Н/Д	19.02, 01:24
	5–7 км к С	зафиксировала	2	взрыв	неопределенного происхождения	Н/Д	19.02, 01:25
	5–7 км к ССВ	зафиксировала	1	взрыв	неопределенного происхождения	Н/Д	19.02, 01:29
	2–4 км к ССВ	зафиксировала	1	взрыв	неопределенного происхождения	Н/Д	19.02, 01:30
	3–5 км к СВ	зафиксировала	5	очередь	примерно 15 выстрелов	Н/Д	19.02, 01:39
	2–4 км к СВ	зафиксировала	1	осветительная ракета	выпущенный(-ая) вверх	Н/Д	19.02, 01:42
камера СММ в н. п. Светлодарск (подконтрольный правительству, 57 км к СВ от Донецка)	3–5 км к ЮОВ	зафиксировала	1	взрыв	неопределенного происхождения	Н/Д	18.02, 22:31
	3–5 км к ЮВ	зафиксировала	9	снаряд	С–Ю	Н/Д	19.02, 01:21
	3–5 км к ЮВ	зафиксировала	1	снаряд	С–Ю	Н/Д	19.02, 01:22
ЮВ часть н. п. Авдеевка (подконтрольный правительству, 17 км к С от Донецка)	1–2 км к ЮВ	слышали	2	очередь		крупнокалиберный пулемет	19.02, 08:58
примерно 1 км к СЗ от железнодорожного вокзала в н. п. Ясиноватая (неподконтрольный правительству, 16 км к СВ от Донецка)	2–3 км к ЮЗ	слышали	1	выстрел		АГС	19.02, 09:17
	3–3,5 км к ЗЮЗ	слышали	1	взрыв	неопределенного происхождения	Н/Д	19.02, 09:17
	2–3 км к З	слышали	8	очередь		стрелковое оружие	19.02, 09:18
	2–3 км к З	слышали	9	очередь		стрелковое оружие	19.02, 09:19
	2–3 км к З	слышали	2	очередь		стрелковое оружие	19.02, 09:22
	2–3 км к З	слышали	1	выстрел		АГС	19.02, 09:23
	2–3 км к ЮЗ	слышали	2	очередь		стрелковое оружие	19.02, 09:26
	2–3 км к ЮЗ	слышали	4	очередь		стрелковое оружие	19.02, 09:34
	2–2,5 км к ЮЗ	слышали	11	очередь		стрелковое оружие	19.02, 09:42
	2–3 км к ЮЗ	слышали	6	очередь		стрелковое оружие	19.02, 09:43
	2–3 км к ЗЮЗ	слышали	10	очередь		крупнокалиберный пулемет	19.02, 09:44
	2–3 км к ЮЗ	слышали	1	очередь		стрелковое оружие	19.02, 09:47
	2–3 км к ЮЗ	слышали	7	выстрел		стрелковое оружие	19.02, 09:50
	2–3 км к ЮЗ	слышали	1	очередь		стрелковое оружие	19.02, 09:51
	2–3 км к ЮЗ	слышали	14	очередь		стрелковое оружие	19.02, 10:07
	2–3 км к ЮЮЗ	слышали	9	очередь		крупнокалиберный пулемет	19.02, 10:08–10:09
	2–3 км к ЮЗ	слышали	5	очередь		стрелковое оружие	19.02, 10:09
2–3 км к ЗЮЗ	слышали	5	выстрел		стрелковое оружие	19.02, 13:25	
ЮВ окраина н. п. Каштановое (неподконтрольный правительству, 13 км к С от Донецка)	2–3 км к ЮЗ	слышали	8	выстрел		стрелковое оружие	19.02, 10:37
	2–3 км к ЮЗ	слышали	1	очередь		стрелковое оружие	19.02, 10:38
	2–3 км к ЮЗ	слышали	2	очередь		стрелковое оружие	19.02, 10:44
	2–3 км к ЮЗ	слышали	1	выстрел		стрелковое оружие	19.02, 10:45
	2–3 км к ЮЗ	слышали	3	выстрел		стрелковое оружие	19.02, 11:10
центральный железнодорожный вокзал Донецка (неподконтрольный правительству, 6 км к СЗ от центра города)	3–5 км к СЗ	слышали	12	выстрел		стрелковое оружие	19.02, 08:53
	2–3 км к СЗ	слышали	4	очередь		стрелковое оружие	19.02, 09:45
	3–5 км к СЗ	слышали	1	очередь		стрелковое оружие	19.02, 10:07
	3–5 км к СЗ	слышали	1	очередь		стрелковое оружие	19.02, 10:17
	3–5 км к СЗ	слышали	7	выстрел		стрелковое оружие	19.02, 10:28
н. п. Орловское (подконтрольный правительству, 82 км к Ю от Донецка)	1–2 км к ВСВ	слышали	6	выстрел		стрелковое оружие	19.02, 11:58
	5–6 км к СВ	слышали	1	взрыв	неопределенного происхождения	Н/Д	19.02, 12:20
	1–2 км к ВСВ	слышали	5	выстрел		стрелковое оружие	19.02, 12:31
	1–2 км к СВ	слышали	2	выстрел		стрелковое оружие	19.02, 12:37
н. п. Светлодарск (подконтрольный правительству, 57 км к СВ от Донецка)	2–3 км к ЮВ	слышали	2	взрыв	неопределенного происхождения	Н/Д	18.02, 20:45
	4–5 км к ЮВ	слышали	4	взрыв	неопределенного происхождения	Н/Д	18.02, 20:47
	4–5 км к ЮВ	слышали	3	взрыв	неопределенного происхождения	Н/Д	18.02, 20:50

Месторасположение СММ	Место события	Способ	К-во	Наблюдение	Описание	Вооружение	Дата, время
	2-3 км к ЮВ	слышали	2	взрыв	неопределенного происхождения	Н/Д	18.02, 20:55
	3-4 км к ЮВ	слышали	15	очередь		крупнокалиберный пулемет	18.02, 20:57
	4-5 км к ЮВ	слышали	3	взрыв	неопределенного происхождения	Н/Д	18.02, 20:57
	4-5 км к ЮВ	слышали	20	очередь		крупнокалиберный пулемет	18.02, 21:00
	3-4 км к ЮВ	слышали	2	взрыв	неопределенного происхождения	Н/Д	18.02, 21:00
	4-5 км к ЮВ	слышали	5	очередь		крупнокалиберный пулемет	18.02, 21:03
	4-5 км к ЮЗ	слышали	20	очередь		крупнокалиберный пулемет	18.02, 21:04
	4-5 км к ЮЗ	слышали	4	взрыв	неопределенного происхождения	Н/Д	18.02, 21:04
	3-4 км к ЮВ	слышали	20	очередь		крупнокалиберный пулемет	18.02, 21:05
	3-4 км к ЮВ	слышали	2	взрыв	неопределенного происхождения	Н/Д	18.02, 21:05
	4-5 км к ЮВ	слышали	2	взрыв	неопределенного происхождения	Н/Д	18.02, 21:07
	4-5 км к ЮВ	слышали	2	взрыв	неопределенного происхождения	Н/Д	18.02, 21:12
	2-3 км к ЮВ	слышали	1	взрыв	неопределенного происхождения	Н/Д	18.02, 21:13
	4-5 км к ЮВ	слышали	1	взрыв	неопределенного происхождения	Н/Д	18.02, 21:36
	3-4 км к ЮВ	слышали	2	взрыв	неопределенного происхождения	Н/Д	18.02, 21:40
	4-5 км к ЮВ	слышали	1	взрыв	неопределенного происхождения	Н/Д	18.02, 21:45
	3-4 км к ЮВ	слышали	1	взрыв	неопределенного происхождения	Н/Д	18.02, 21:57
	3-4 км к ЮВ	слышали	2	взрыв	неопределенного происхождения	Н/Д	18.02, 22:01
	2-3 км к ЮВ	слышали	2	взрыв	неопределенного происхождения	Н/Д	18.02, 22:04
	2-3 км к ЮВ	слышали	3	взрыв	неопределенного происхождения	Н/Д	18.02, 22:11
	2-3 км к ЮВ	слышали	1	взрыв	неопределенного происхождения	Н/Д	18.02, 22:15
	2-3 км к ЮВ	слышали	2	взрыв	неопределенного происхождения	Н/Д	18.02, 22:18
	2-3 км к ЮВ	слышали	3	взрыв	неопределенного происхождения	Н/Д	18.02, 22:20
	3-4 км к ЮВ	слышали	3	взрыв	неопределенного происхождения	Н/Д	18.02, 22:23
	3-4 км к ЮВ	слышали	2	взрыв	неопределенного происхождения	Н/Д	18.02, 22:25
	4-5 км к ЮВ	слышали	3	взрыв	неопределенного происхождения	Н/Д	18.02, 22:31
	4-5 км к ЮВ	слышали	2	взрыв	неопределенного происхождения	Н/Д	18.02, 22:32
	3-4 км к ЮВ	слышали	10	очередь		крупнокалиберный пулемет	18.02, 23:03
	3-4 км к ЮВ	слышали	3	взрыв	неопределенного происхождения	Н/Д	18.02, 23:03
	3-4 км к ЮВ	слышали	25	очередь		крупнокалиберный пулемет	18.02, 23:07
	3-4 км к ЮВ	слышали	3	взрыв	неопределенного происхождения	Н/Д	18.02, 23:15
	2-3 км к ЮВ	слышали	1	взрыв	неопределенного происхождения	Н/Д	18.02, 23:18
	2-3 км к ЮВ	слышали	5	очередь		крупнокалиберный пулемет	18.02, 23:20
	3-4 км к ЮВ	слышали	10	очередь		крупнокалиберный пулемет	18.02, 23:25

Месторасположение СММ	Место события	Способ	К-во	Наблюдение	Описание	Вооружение	Дата, время
	3–4 км к ЮВ	слышали	3	взрыв	неопределенного происхождения	Н/Д	18.02, 23:27
	4–5 км к ЮВ	слышали	2	взрыв	неопределенного происхождения	Н/Д	18.02, 23:50
	4–5 км к ЮВ	слышали	3	взрыв	неопределенного происхождения	Н/Д	18.02, 23:55
	4–5 км к ЮВ	слышали	1	взрыв	неопределенного происхождения	Н/Д	18.02, 23:59
камера СММ в н. п. Золотое (подконтрольный правительству, 60 км к 3 от Луганска)	1–3 км к В	зафиксировала	1	взрыв	неопределенного происхождения (по оценке, за пределами участка разведения)	Н/Д	18.02, 21:21
	1–3 км к В	зафиксировала	4	взрыв	неопределенного происхождения (по оценке, за пределами участка разведения)	Н/Д	18.02, 21:35
	1–3 км к В	зафиксировала	5	взрыв	неопределенного происхождения (по оценке, за пределами участка разведения)	Н/Д	18.02, 21:36
н. п. Кадиевка (быв. Стаханов; неподконтрольный правительству, 50 км к 3 от Луганска)	13–15 км к С	слышали	25	взрыв	неопределенного происхождения (по оценке, за пределами участка разведения)	Н/Д	18.02, 18:25–18:55
	10–12 км к 3	слышали	5	взрыв	неопределенного происхождения (по оценке, за пределами участка разведения)	Н/Д	18.02, 18:25–18:55
	10–15 км к СЗ	слышали	2	взрыв	неопределенного происхождения (определить, на участке разведения или за его пределами, не представлялось возможным)	Н/Д	18.02, 18:25–18:55
н. п. Калиново (неподконтрольный правительству, 60 км к 3 от Луганска)	6–8 км к ЮЗ	слышали	22	взрыв	неопределенного происхождения	Н/Д	19.02, 09:15–09:25
	8–10 км к ЮЗ	слышали	5	взрыв	неопределенного происхождения	Н/Д	19.02, 09:34–09:40
	1–2 км к ЗЮЗ	слышали	23	выстрел		стрелковое оружие	19.02, 09:50–09:55
Ю край н. п. Голубовское (неподконтрольный правительству, 51 км к 3 от Луганска)	2–3 км к С	слышали	4	выстрел		стрелковое оружие	19.02, 09:33
	4–5 км к С	слышали	3	взрыв	неопределенного происхождения	Н/Д	19.02, 10:53
	4–5 км к СЗ	слышали	1	взрыв	неопределенного происхождения	Н/Д	19.02, 10:53
2 км к С от н. п. Степановка (неподконтрольный правительству, 62 км к 3 от Луганска)	1 км к ЗЮЗ	слышали	3	выстрел		стрелковое оружие	19.02, 12:49

Карта Донецкой и Луганской областей¹²



¹² По решению Постоянного совета №1117 от 21 марта 2014 года, СММ базируется в десяти городах на всей территории Украины (Херсон, Одесса, Львов, Ивано-Франковск, Харьков, Донецк, Днепр, Черновцы, Луганск и Киев). Эта карта восточной Украины предназначена для иллюстративных целей. На ней указаны населенные пункты, упомянутые в отчете, а также те, где находятся офисы СММ (команды наблюдателей, представительства и передовые патрульные базы) в Донецкой и Луганской областях. (Красным цветом выделено передовую патрульную базу, с которой сотрудники СММ были временно передислоцированы на основании рекомендаций экспертов по безопасности из некоторых государств-участников ОБСЕ и с учетом требований СММ по безопасности. СММ использует эти помещения в светлую пору суток, а также патрулирует в этом населенном пункте днем).