



Ежедневный отчет № 27/2020

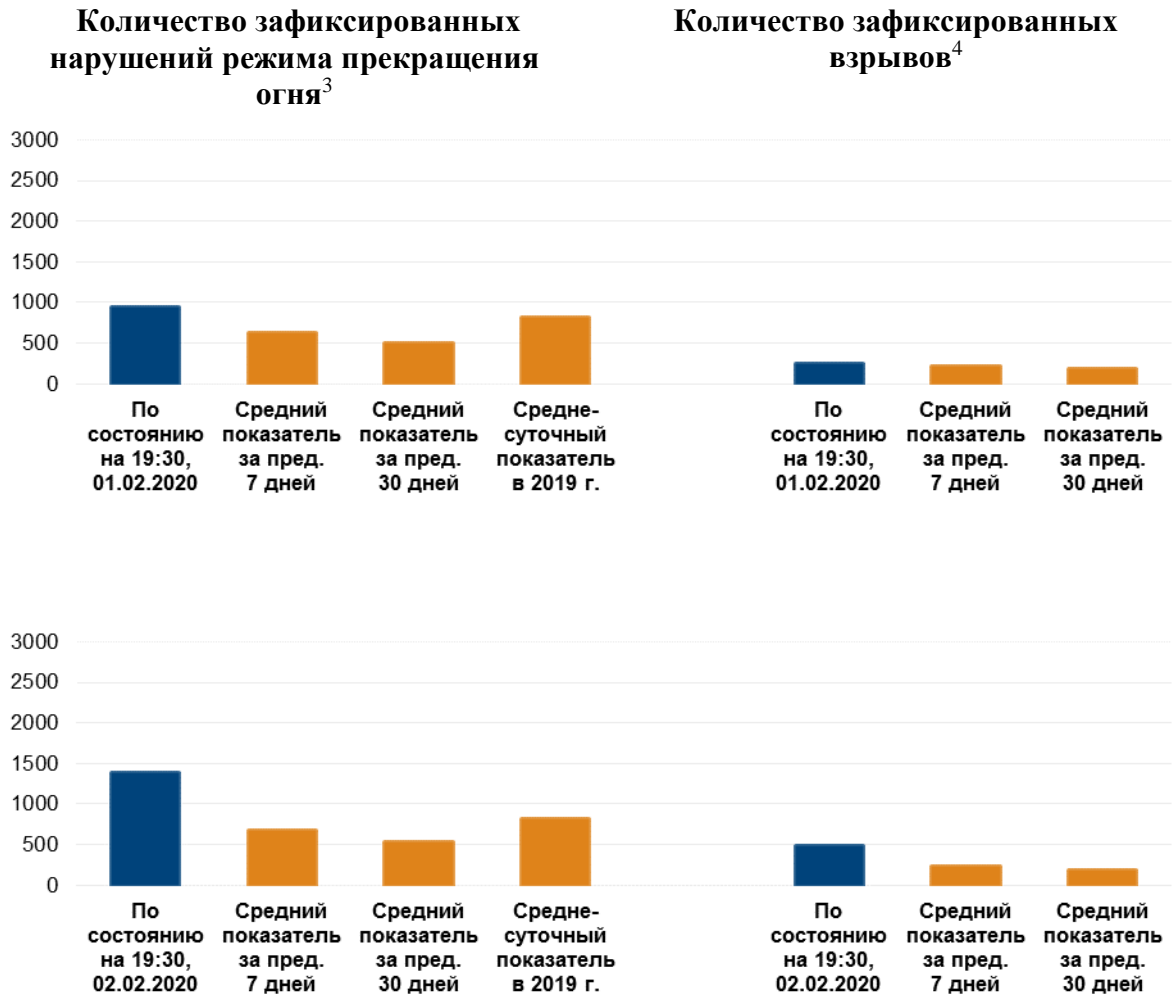
от 3 февраля 2020 года¹

Краткое изложение

- В период с вечера 31 января по вечер 1 февраля Миссия констатировала уменьшение количества нарушений режима прекращения огня в Донецкой и Луганской областях по сравнению с предыдущим отчетным периодом.
- В период с вечера 1 по вечер 2 февраля СММ констатировала увеличение количества нарушений режима прекращения огня в Донецкой области и уменьшение их количества в Луганской области по сравнению с предыдущими сутками.
- Миссия продолжала осуществлять мониторинг ситуации с безопасностью на участках разведения сил и средств в районах Станицы Луганской, Золотого и Петровского.
- Свободу передвижения патрулей СММ по-прежнему ограничивали, в частности на блокпостах в неподконтрольных правительству Заиченко, Безыменном и Новоазовске, все на юге Донецкой области*.

¹ На основании информации, поступившей от мониторинговых команд по состоянию на 19:30 2 февраля 2020 года (по восточноевропейскому времени). В период с 31 января по 1 февраля камеры СММ возле Богдановки и моста вблизи Станицы Луганской не функционировали. В период с 31 января по 2 февраля камера СММ на шахте «Октябрьская» не функционировала.

Нарушения режима прекращения огня²



² Более подробная информация обо всех случаях нарушения режима прекращения огня, а также карты Донецкой и Луганской областей, где отмечены все места, упомянутые в отчете, представлены в приложении.

³ В том числе взрывы.

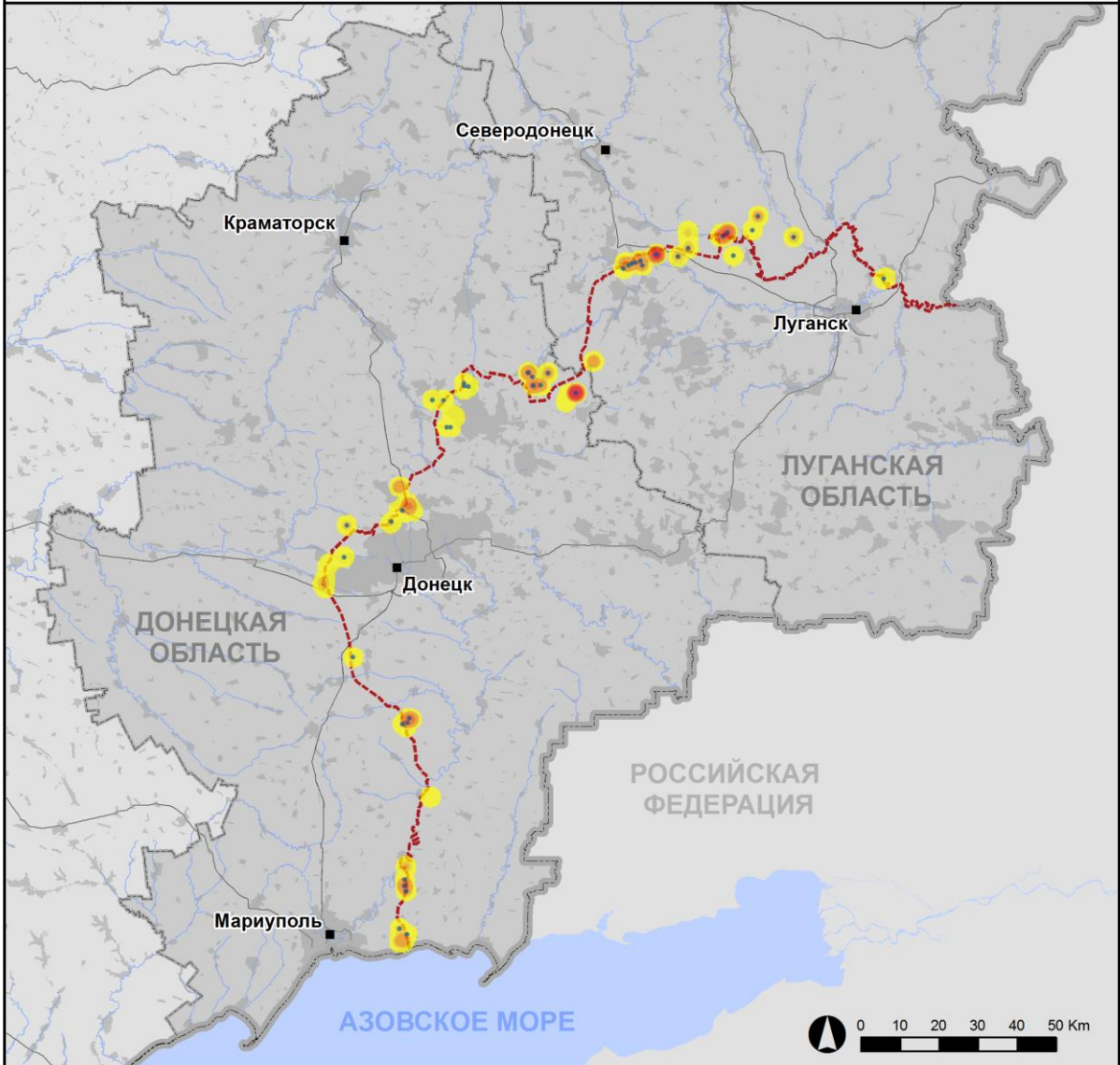
⁴ В том числе из вооружения неустановленного типа.

Карта зафиксированных нарушений режима прекращения огня



Организация по безопасности и сотрудничеству в Европе
Специальная мониторинговая миссия в Украине

Зафиксированные СММ нарушения режима прекращения огня 1-2 февраля 2020 г.



Концентрация нарушений режима прекращения огня

- Высокая
-
- Низкая
- Взрыв
- Населенный пункт
- Линия соприкосновения (ориентир.)

Источники: административные границы — УКГВ ООН; дороги, реки — проект OpenStreetMap; море — VLIZ (2005), Акватории МГО; другое — ОБСЕ.

Система координат: WGS 1984 UTM Zone 37N

Данная карта предоставляется исключительно для наглядности. Отсутствие ошибок не гарантировано, а ее содержание не подразумевает, что СММ ОБСЕ утверждает или одобряет официальный статус карты.

© СММ ОБСЕ 2019 Не разрешается использовать, копировать, воспроизводить, передавать, транслировать, продавать, лицензировать или применять без предварительного разрешения со стороны ОБСЕ в письменном виде.
Создано: 03/02/2020

В период с вечера 31 января по вечер 1 февраля в Донецкой области СММ констатировала уменьшение количества нарушений режима прекращения огня, зафиксировав также меньше взрывов (около 80), по сравнению с [предыдущим отчетным периодом](#) (125 взрывов). Большинство нарушений режима прекращения огня, в частности большинство взрывов, зафиксировано в районах к юго-востоку от н. п. Светлодарск (подконтрольный правительству, 57 км к северо-востоку от Донецка).

С вечера 1 по вечер 2 февраля Миссия констатировала увеличение количества нарушений режима прекращения огня, зафиксировав также больше взрывов (примерно 320), по сравнению с предыдущими сутками. Свыше 80% нарушений режима прекращения огня, включая большинство взрывов, зафиксировано к юго-юго-востоку от Светлодарска и в районах к северо-западу от н. п. Новогригоровка (неподконтрольный правительству, 61 км к северо-востоку от Донецка).

В период с вечера 31 января по вечер 1 февраля в Луганской области Миссия зафиксировала уменьшение количества нарушений режима прекращения огня, при этом зафиксировав больше взрывов (около 180), по сравнению с [предыдущим отчетным периодом](#) (примерно 100 взрывов). Большинство нарушений режима прекращения огня зафиксировано в районах к западо-северо-западу от н. п. Сентяновка (бывш. Фрунзе; неподконтрольный правительству, 44 км к западу от Луганска).

С вечера 1 до вечера 2 февраля СММ констатировала уменьшение количества нарушений режима прекращения огня, зафиксировав, среди прочего, меньше взрывов (170), по сравнению с предыдущими сутками. Большинство нарушений режима прекращения огня зафиксировано в районах к западу и западо-юго-западу от н. п. Трехизбенка (подконтрольный правительству, 32 км к северо-западу от Луганска).

Участки разведения в районах Станицы Луганской, Золотого и Петровского⁵

1 и 2 февраля **на участке разведения в районе н. п. Станица Луганская** (подконтрольный правительству, 16 км к северо-востоку от Луганска) наблюдатели дважды видели 5 членов вооруженных формирований (с нарукавными повязками с надписью «СЦКК») между нововозведенным пролетом моста возле Станицы Луганской (15 км к северо-востоку от Луганска) и блокпостом вооруженных формирований южнее него.

2 февраля, осуществляя мониторинг на восточной окраине Станицы Луганской, команда СММ слышала 2 взрыва неопределенного происхождения и 5 очередей из стрелкового оружия — все примерно в 3–5 км к западо-юго-западу (по оценке, вне участка разведения, но в пределах 5 км от него).

Вечером 31 января и ночью 1 февраля камера СММ, установленная в н. п. Золотое (подконтрольный правительству, 60 км к западу от Луганска), зафиксировала 26 снарядов, 1 взрыв неопределенного происхождения и 2 вспышки дульного пламени — все ориентировочно в 3–5 км к востоку и востоко-юго-востоку (по оценке, вне **участка разведения в районе Золотого**, но в пределах 5 км от него). 1 и 2 февраля наблюдатели в двух случаях видели 2 членов вооруженных формирований (с нарукавными повязками с надписью «СЦКК») на южном краю участка разведения.

⁵ Разведение предусмотрено Рамочным решением Трехсторонней контактной группы о разведении сил и средств от 21 сентября 2016 года.

В период с 24 по 30 января камера СММ в н. п. Петровское (неподконтрольный правительству, 41 км к югу от Донецка) зафиксировала 4 взрыва (один из которых был, по оценке, разрывом снаряда; в 200–300 м к юго-юго-западу), примерно в 1–3 км к юго-юго-западу и юго-западу, а также 76 снарядов, преимущественно пролетевших с востока на запад, примерно в 0,2–1,5 км к юго-юго-западу и юго-западу (по оценке, все в пределах участка разведения в районе Петровского)⁶. 1 февраля, осуществляя мониторинг примерно в 1 км к северу от Петровского, команда СММ слышала 2 взрыва неопределенного происхождения в 3–4 км к юго-юго-западу, а также 53 очереди и выстрела из крупнокалиберного пулемета и стрелкового оружия ориентировочно в 1–1,5 км к югу (по оценке, все вне участка разведения в районе Петровского, но в пределах 5 км от него). Наблюдатели также видели 4 мужчин в одежде военного типа, которые шли по участку разведения вблизи позиций вооруженных формирований на расстоянии около 60 м к югу от его северного края. Они заметили дым примерно 250 м к югу от северного края участка разведения.

Признаки военного присутствия и присутствия военного типа в зоне безопасности⁷

СММ зафиксировала боевые бронированные машины в пределах зоны безопасности в неподконтрольных правительству районах Луганской и Донецкой областей (для получения более детальной информации см. таблицу ниже).

31 января беспилотный летательный аппарат (БПЛА) СММ малого радиуса действия зафиксировал траншею протяженностью 100 м, проходящую с востока на запад, на расстоянии около 130 м к северу от ближайших жилых домов в н. п. Таврическое (неподконтрольный правительству, 76 км к югу от Донецка) и еще одну 50-метровую траншею на расстоянии примерно 600 м далее к северо-западу. Обе эти траншеи, по оценке, принадлежат вооруженным формированиям (отсутствуют на изображениях от 9 августа 2019 года).

В тот же день БПЛА СММ среднего радиуса действия зафиксировал траншею длиной 400 м, протянувшуюся с севера на юг (отсутствует на изображениях от 12 сентября 2019 года) на расстоянии около 1,5 км к юго-западу от н. п. Верхнешироковское (бывш. Октябрь; неподконтрольный правительству, 85 км к югу от Донецка). Примерно в 1 км далее к югу этот БПЛА выявил 15-метровое продление 80-метровой траншеи, протянувшейся с севера на юго-восток (отсутствует на изображениях от 3 ноября 2019 года). Все вышеуказанные траншеи, по оценке, принадлежат вооруженным формированиям.

Мины возле Верхнешироковского

31 января БПЛА СММ среднего радиуса действия впервые зафиксировал не менее 300 предположительно противотанковых мин, установленных в 3 ряда протяженностью около 700 м с севера на юг на расстоянии примерно 650 м к западу от Верхнешироковского (отсутствуют на изображениях от 12 сентября 2019 года). Этот БПЛА **вновь** зафиксировал не менее 100 противотанковых мин приблизительно в 3,5 км к северу от Верхнешироковского и около 200 противотанковых мин, установленных в 2 ряда далее к западу на расстоянии около 1,7 км. Все вышеупомянутые мины, по оценке, принадлежат вооруженным формированиям

⁶ Данные камеры СММ в Петровском загружаются вручную. В период с 20 по 27 января 2020 года сотрудники Миссии не могли добраться до места расположения камеры СММ из-за ограничения свободы доступа на блокпосте вооруженных формирований севернее от Петровского.

⁷ Упомянутая в этом разделе техника не подпадает под действие Минских соглашений об отводе вооружений.

Усилия СММ по содействию функционированию жизненно важных объектов гражданской инфраструктуры

1 и 2 февраля СММ продолжала содействовать обеспечению функционирования Донецкой фильтровальной станции (15 км к северу от Донецка). 2 февраля наблюдатели выполняли мониторинг ситуации с безопасностью в районе насосной станции неподалеку от н. п. Василевка (неподконтрольный правительству, 20 км к северу от Донецка).

Приграничные районы, которые не контролируются правительством

1 февраля, осуществляя мониторинг в пункте пропуска на границе вблизи н. п. Должанское (84 км к юго-востоку от Луганска) в течение примерно 40 минут, наблюдатели видели, что из Украины выехали 2 тентованных грузовика (1 с табличками «ЛНР» и 1 с табличками «ДНР») и 1 автобус (с табличками «ЛНР»).

В тот же день, находясь в пункте пропуска на границе неподалеку от н. п. Успенка (73 км к юго-востоку от Донецка) в течение приблизительно 20 минут, члены патруля СММ видели, что в Украину заехали 18 автомобилей (2 с украинскими номерными знаками, 12 — с российскими, а также 4 с табличками «ДНР»), 8 тентованных грузовиков (4 с украинскими номерными знаками, 2 — с российскими и 2 с табличками «ДНР»), 2 автобуса (с табличками «ДНР»), а также зашли 15 пешеходов (4 женщины и 11 мужчин, разного возраста). В то же время из Украины выехали 34 автомобиля (в том числе 17 с табличками «ДНР»), 4 тентованных грузовика (с украинскими номерными знаками и 1 — с российскими), 2 автобуса (1 с российскими номерными знаками и 1 с табличками «ДНР»), а также вышли 18 пешеходов (10 женщин и 8 мужчин, разного возраста).

Осуществляя мониторинг в пункте пропуска на границе около н. п. Новоазовск (102 км к юго-востоку от Донецка) на протяжении примерно 30 минут, члены патруля Миссии отметили, что в Украину заехали 8 автомобилей (1 с украинскими номерными знаками, 2 — с российскими и 5 с табличками «ДНР») и 2 тентованных грузовика (с украинскими номерными знаками). В то же время из Украины выехали 6 автомобилей (1 с украинскими номерными знаками, 2 — с российскими, а также 3 с табличками «ДНР») и 2 тентованных грузовика (с табличками «ДНР»).

СММ осуществляла мониторинг ситуации с безопасностью в юго-восточной части Херсонской области

2 февраля Миссия отметила спокойную обстановку в пункте пропуска между н. п. Чонгар (163 км к юго-востоку от Херсона) и Крымом, а также вдоль побережья Азовского моря.

Миссия продолжала следить за ситуацией в Одессе, Львове, Ивано-Франковске, Харькове, Днепре, Черновцах и Киеве.

***Ограничение свободы передвижения и другие препятствия в выполнении мандата СММ**

Деятельность по мониторингу и свобода передвижения СММ ограничены из-за угроз в области безопасности, включая риски, связанные с наличием мин и неразорвавшихся боеприпасов, а также другими препятствиями, которые ежедневно меняются. Мандат СММ предусматривает свободный и безопасный доступ по всей Украине. Все подписанты Комплекса мер согласились с необходимостью свободного и безопасного доступа, а также с тем, что ограничение свободы передвижения СММ является нарушением и что на подобные нарушения необходимо оперативно реагировать. Они также согласились с тем, что Совместный центр контроля и координации (СЦКК) должен содействовать такому реагированию и осуществлять общую координацию

работ по разминированию. Однако вооруженные формирования в отдельных районах Донецкой и Луганской областей часто отказывают СММ в доступе к районам, прилегающим к неподконтрольным правительству участкам границы Украины (например, см. [Ежедневный отчет СММ от 1 февраля 2020 года](#)). Деятельность СММ в Донецкой и Луганской областях оставалась ограниченной после того, как [23 апреля 2017 года недалеко от Пришиба произошел инцидент со смертельным исходом](#). В связи с этим способность Миссии осуществлять наблюдение по-прежнему ограничена.

Запрет доступа:

- 1 февраля в подконтрольном правительству районе Донецкой области 4 вооруженных члена вооруженных формирований отказали наблюдателям в доступе к постоянному пункту хранения тяжелого вооружения;
- 1 февраля на блокпосте к северу от н. п. Заиченко (неподконтрольный правительству, 93 км к югу от Донецка) 2 вооруженных члена вооруженных формирований [ВНОВЬ](#) воспрепятствовали проезду патруля СММ в направлениях н. п. Пикузы (бывш. Коминтерново; неподконтрольный правительству, 92 км к югу от Донецка) и н. п. Саханка (неподконтрольный правительству, 97 км к югу от Донецка), ссылаясь на «проведение работ по разминированию». Находясь там, члены патруля СММ видели, как гражданские транспортные средства проезжали через блокпост в западном направлении.
- На блокпосте, расположенном к западу от н. п. Безыменное (неподконтрольный правительству, 100 км к югу от Донецка), 2 вооруженных члена вооруженных формирований [ВНОВЬ](#) отказали команде СММ в проезде, ссылаясь на «приказы командиров».
- 1 февраля на блокпосте к северо-востоку от н. п. Новоазовск (неподконтрольный правительству, 102 км к югу от Донецка) 2 вооруженных члена вооруженных формирований [ВНОВЬ](#) отказали патрулю Миссии в проезде в направлении н. п. Седово (неподконтрольный правительству, 106 км к югу от Донецка), ссылаясь на «проведение спецоперации в этом районе».
- 2 февраля на блокпосте к северу от Новоазовска 3 члена вооруженных формирований (два очевидно были вооружены) [ВНОВЬ](#) отказали патрулю СММ в проезде в сторону населенного пункта. Находясь там, члены патруля СММ видели, как гражданские транспортные средства проезжали через блокпост в обоих направлениях.
- 2 февраля на блокпосте к северу от Заиченко член вооруженных формирований [ВНОВЬ](#) отказали патрулю СММ в проезде в сторону Пикуз, ссылаясь на «проведение инженерных работ».

Регулярные ограничения на участках разведения сил и средств и из-за мин/неразорвавшихся боеприпасов:

- Не осуществив сплошное разминирование, извлечение неразорвавшихся боеприпасов и устранение других препятствий, стороны по-прежнему отказывали СММ в неограниченном доступе, а также в возможности передвигаться по отдельным дорогам, которые ранее были определены как важные для осуществления Миссией эффективного мониторинга и для передвижения гражданских лиц.

Другие препятствия:

- 31 января при выполнении полета над н. п. Степановка (подконтрольный правительству, 54 км к северу от Донецка) БПЛА СММ дальнего радиуса действия испытывал воздействие помех сигналу GPS (по оценке, в результате глушения и предположительного глушения)⁸.
- 2 февраля медработники больницы в н. п. Голубовка (бывш. Кировск; неподконтрольный правительству, 51 км к западу от Луганска) отказались предоставить членам патруля Миссии информацию о жертве среди гражданского населения.

⁸ Помехи могли создаваться из любого места в радиусе нескольких километров от местоположения БПЛА.

Таблица признаков военного присутствия и присутствия военного типа в зоне безопасности⁹

Дата	К-во	Тип	Место	Метод наблюдения
Подконтрольные правительству районы				
01.02.2020	1	бронетранспортер (БТР-70)	возле н. п. Муратово (51 км к северо-западу от Луганска)	патруль
	3	боевая машина пехоты (БМП-2)	в н. п. Богдановка (41 км к юго-западу от Донецка)	
02.02.2020	1	бронетранспортер (БТР-60)	в н. п. Новобахмутовка (28 км к северу от Донецка)	патруль
	1	зенитная установка (ЗУ-23, 23 мм)	в н. п. Орехово (57 км к северо-западу от Луганска)	патруль

⁹ Упомянутая в этом разделе техника не подпадает под действие Минских соглашений об отводе вооружений.

Таблица нарушений режима прекращения огня по состоянию на 2 февраля 2020 г.¹⁰

Месторасположение СММ	Место происшествия	Способ	К-во	Наблюдения	Описание	Вооружение	Дата, время
Камера СММ в н. п. Березовое (подконтрольный правительству, 31 км к ЮЗ от Донецка)	2–4 км к ВЮВ	зафиксировала	1	взрыв	неопределенного происхождения	Н/Д	01.02, 17:42
Камера СММ в 1,5 км к СВ от н. п. Гнутово (подконтрольный правительству, 90 км к Ю от Донецка)	3–5 км к В	зафиксировала	6	снаряд	с ССЗ на ЮЮВ	Н/Д	31.01, 22:42
	3–5 км к В	зафиксировала	1	взрыв	неопределенного происхождения (также зафиксировано камерой на КПВВ «Гнутово»)	Н/Д	31.01, 22:42
	3–5 км к В	зафиксировала	1	снаряд	ЮЮЗ–ССВ	Н/Д	31.01, 22:42
	3–5 км к В	зафиксировала	1	снаряд	с ССВ на ЮЮЗ	Н/Д	31.01, 22:44
	3–5 км к В	зафиксировала	1	взрыв	неопределенного происхождения	Н/Д	31.01, 22:51
	3–5 км к В	зафиксировала	6	снаряд	С–Ю	Н/Д	31.01, 22:54
	3–5 км к В	зафиксировала	2	взрыв	неопределенного происхождения (также зафиксировано камерой на КПВВ в Гнутово)	Н/Д	31.01, 22:54
	1–3 км к ВЮВ	зафиксировала	3	снаряд	выпущенный(-ая) вверх	Н/Д	31.01, 22:55
	1–3 км к ВЮВ	зафиксировала	5	взрыв	неопределенного происхождения	Н/Д	31.01, 22:56
	1–3 км к ВЮВ	зафиксировала	3	взрыв	взрыв в воздухе	Н/Д	31.01, 22:57
	1–3 км к ВЮВ	зафиксировала	4	снаряд	СЗ–ЮВ	Н/Д	31.01, 22:57
	1–3 км к ВЮВ	зафиксировала	1	взрыв	неопределенного происхождения	Н/Д	31.01, 23:00
камера СММ на КПВВ в н. п. Гнутово (подконтрольный правительству, 90 км к Ю от Донецка)	1–3 км к ВСВ	зафиксировала	5	снаряд	СЗ–ЮВ	Н/Д	01.02, 05:48
Камера СММ в н. п. Красногоровка (подконтрольный правительству, 21 км к З от Донецка)	1–3 км к ВЮВ	зафиксировала	1	снаряд	с ССВ на ЮЮЗ	Н/Д	31.01, 21:03
	1–3 км к ЮВ	зафиксировала	1	снаряд	с ССВ на ЮЮЗ	Н/Д	31.01, 22:05
	1–3 км к ЮВ	зафиксировала	1	снаряд	ЗСЗ–ВЮВ	Н/Д	31.01, 22:05
Камера СММ на КПВВ у н. п. Майорск (подконтрольный правительству, 45 км к СВ от Донецка)	2–4 км к В	зафиксировала	1	взрыв	неопределенного происхождения	Н/Д	31.01, 22:05
	2–4 км к В	зафиксировала	1	снаряд	с ССЗ на ЮЮВ	Н/Д	31.01, 23:38
Камера СММ на КПВВ	1–2 км к ССВ	зафиксировала	1	снаряд	с ЮВ на СЗ (также зафиксировано	Н/Д	31.01, 22:06

¹⁰ В таблице указаны исключительно нарушения режима прекращения огня, зафиксированные непосредственно патрулями Миссии или камерами СММ, а также те случаи, которые Миссия оценивает как учения с боевой стрельбой, контролируемые взрывы и т.п. Указанные детали — а именно расстояние, направление, тип оружия и т.д. — основаны на оценках, сделанных наблюдателями на местах и специалистами по техническому мониторингу, и необязательно всегда являются точными. Надпись «нет данных» (Н/Д) означает, что СММ не смогла подтвердить информацию из-за расстояния, погодных условий, технических ограничений и/или по другим причинам. Нарушения режима прекращения огня, зафиксированные параллельно несколькими патрулями/камерами, отражаются в таблице только один раз.

Месторасположение СММ	Место происшествия	Способ	К-во	Наблюдения	Описание	Вооружение	Дата, время
н. п. Марьинка (подконтрольный правительству, 23 км к ЮЗ от Донецка)					камерой в Красногоровке)		
	1–2 км к ССВ	зафиксировала	1	снаряд	с ЮВ на СЗ (также зафиксировано камерой в Красногоровке)	Н/Д	31.01, 23:11
	1–2 км к ССВ	зафиксировала	1	снаряд	С В на З (также зафиксировано камерой в Красногоровке)	Н/Д	31.01, 23:17
	1–2 км к ССВ	зафиксировала	1	снаряд	С В на З (также зафиксировано камерой в Красногоровке)	Н/Д	31.01, 23:40
	2–4 км к ССВ	зафиксировала	5	снаряд	ЮЮЗ–ССВ	Н/Д	31.01, 23:58
	2–4 км к ССВ	зафиксировала	1	снаряд	В–З	Н/Д	01.02, 00:43
	1–2 км к ССВ	зафиксировала	5	снаряд	ЮЮЗ–ССВ	Н/Д	01.02, 00:46
	2–4 км к ССВ	зафиксировала	1	снаряд	с ВЮВ на ЗСЗ (также зафиксировано камерой в Красногоровке)	Н/Д	01.02, 01:11
	1–2 км к ССВ	зафиксировала	1	снаряд	С В на З (также зафиксировано камерой в Красногоровке)	Н/Д	01.02, 03:25
	Камера СММ в н. п. Петровское (неподконтрольный правительству, 41 км к Ю от Донецка)	0,2–1 км к ЮЗ	зафиксировала	1	снаряд	с В на З (по оценке, в пределах участка разведения)	Н/Д
0,5–1 км к ЮЮЗ		зафиксировала	1	снаряд	с СВ на ЮЗ (по оценке, в пределах участка разведения)	Н/Д	24.01, 02:44
0,5–1 км к ЮЮЗ		зафиксировала	2	снаряд	с СВ на ЮЗ (по оценке, в пределах участка разведения)	Н/Д	24.01, 03:53
0,5–1 км к ЮЗ		зафиксировала	2	снаряд	с В на З (по оценке, в пределах участка разведения)	Н/Д	24.01, 17:57
0,5–1 км к ЮЗ		зафиксировала	1	снаряд	с В на З (по оценке, в пределах участка разведения)	Н/Д	24.01, 19:05
0,5–1 км к ЮЗ		зафиксировала	7	снаряд	с ЮВ на СЗ (по оценке, в пределах участка разведения)	Н/Д	24.01, 21:23
0,5–1 км к ЮЮЗ		зафиксировала	1	снаряд	с В на З (по оценке, в пределах участка разведения)	Н/Д	25.01, 00:01
0,5–1 км к ЮЮЗ		зафиксировала	1	снаряд	с В на З (по оценке, в пределах участка разведения)	Н/Д	25.01, 00:59
0,5–1 км к ЮЮЗ		зафиксировала	1	снаряд	с В на З (по оценке, в пределах участка разведения)	Н/Д	25.01, 01:59
0,5–1 км к ЮЗ		зафиксировала	1	снаряд	с ВЮВ на ЗСЗ (по оценке, в пределах участка разведения)	Н/Д	25.01, 17:59
0,5–1 км к ЮЮЗ		зафиксировала	1	снаряд	с ЮВ на СЗ (по оценке, в пределах участка разведения)	Н/Д	25.01, 18:57

Месторасположение СММ	Место происшествия	Способ	К-во	Наблюдения	Описание	Вооружение	Дата, время
					разведения) (возможно, зафиксировано камерой в Богдановке)		
	0,5–1 км к ЮЗ	зафиксировала	1	снаряд	с ЮВ на СЗ (по оценке, в пределах участка разведения) (возможно, зафиксировано камерой в Богдановке)	Н/Д	25.01, 18:57
	0,5–1 км к ЮЗ	зафиксировала	2	снаряд	с ЮВ на СЗ (по оценке, в пределах участка разведения)	Н/Д	25.01, 19:55
	0,5–1 км к ЮЮЗ	зафиксировала	2	снаряд	с ЮЗ на СВ (по оценке, в пределах участка разведения)	Н/Д	25.01, 20:41
	0,5–1 км к ЮЮЗ	зафиксировала	2	снаряд	с ВЮВ на ЗСЗ (по оценке, в пределах участка разведения)	Н/Д	26.01, 01:02
	0,5–1 км к ЮЮЗ	зафиксировала	3	снаряд	с ЮВ на СЗ (по оценке, в пределах участка разведения)	Н/Д	26.01, 01:37
	0,5–1 км к ЮЮЗ	зафиксировала	2	снаряд	с ВЮВ на ЗСЗ (по оценке, в пределах участка разведения)	Н/Д	26.01, 02:02
	0,5–1,5 км к ЮЗ	зафиксировала	1	снаряд	С В на З (по оценке, в пределах участка разведения) (возможно, зафиксировано камерой в Богдановке)	Н/Д	26.01, 18:15
	0,5–1,5 км к ЮЮЗ	зафиксировала	1	снаряд	с ВСВ на ЗЮЗ (по оценке, в пределах участка разведения) (возможно, зафиксировано камерой в Богдановке)	Н/Д	26.01, 18:15
	0,5–1,5 км к ЮЗ	зафиксировала	1	снаряд	С В на З (по оценке, в пределах участка разведения) (возможно, зафиксировано камерой в Богдановке)	Н/Д	26.01, 19:04
	0,5–1,5 км к ЮЮЗ	зафиксировала	1	снаряд	с ВСВ на ЗЮЗ (по оценке, в пределах участка разведения) (возможно, зафиксировано	Н/Д	26.01, 19:04

Месторасположение СММ	Место происшествия	Способ	К-во	Наблюдения	Описание	Вооружение	Дата, время
					камерой в Богдановке)		
	0,5–1,5 км ЮЗ к	зафиксировала	1	снаряд	с В на З (по оценке, в пределах участка разведения)	Н/Д	26.01, 19:58
	0,5–1,5 км ЮЮЗ к	зафиксировала	1	снаряд	с ВСВ на ЗЮЗ (по оценке, в пределах участка разведения)	Н/Д	26.01, 19:58
	2–3 км к ЮЗ	зафиксировала	2	взрыв	Неопределенного происхождения (по оценке, в пределах участка разведения)	Н/Д	26.01, 20:29
	0,5–1,5 км ЮЗ к	зафиксировала	1	снаряд	с В на З (по оценке, в пределах участка разведения)	Н/Д	26.01, 20:35
	0,5–1,5 км ЮЮЗ к	зафиксировала	1	снаряд	с ЮВ на СЗ (по оценке, в пределах участка разведения) (возможно, зафиксировано камерой в Богдановке)	Н/Д	26.01, 20:36
	0,5–1,5 км ЮЮЗ к	зафиксировала	1	снаряд	с СЗ на ЮВ (по оценке, в пределах участка разведения) (возможно, зафиксировано камерой в Богдановке)	Н/Д	26.01, 20:36
	0,5–1,5 км ЮЮЗ к	зафиксировала	1	снаряд	с ЗЮЗ на ВСВ (по оценке, в пределах участка разведения)	Н/Д	26.01, 21:15
	0,5–1,5 км ЮЮЗ к	зафиксировала	3	снаряд	с СЗ на ЮВ (по оценке, в пределах участка разведения)	Н/Д	26.01, 21:20
	200–600 м ЮЗ к	зафиксировала	1	снаряд	с В на З (по оценке, в пределах участка разведения)	Н/Д	27.01, 00:12
	200–600 м ЮЗ к	зафиксировала	2	снаряд	с В на З (по оценке, в пределах участка разведения)	Н/Д	27.01, 01:02
	0,5–1 км ЮЮЗ к	зафиксировала	1	снаряд	с В на З (по оценке, в пределах участка разведения)	Н/Д	27.01, 02:02
	200–600 м ЮЗ к	зафиксировала	1	снаряд	с В на З (по оценке, в пределах участка разведения)	Н/Д	27.01, 02:35
	0,5–1 км ЮЮЗ к	зафиксировала	1	снаряд	с В на З (по оценке, в пределах участка разведения)	Н/Д	27.01, 02:36
	0,5–1 км ЮЮЗ к	зафиксировала	2	снаряд	с В на З (по оценке, в пределах участка разведения)	Н/Д	27.01, 19:04
	0,5–1 км ЮЮЗ к	зафиксировала	2	снаряд	с В на З (по оценке, в пределах участка разведения)	Н/Д	27.01, 19:59

Месторасположение СММ	Место происшествия	Способ	К-во	Наблюдения	Описание	Вооружение	Дата, время
	0,5–1 км к ЮЮЗ	зафиксировала	1	снаряд	с В на З (по оценке, в пределах участка разведения)	Н/Д	27.01, 20:49
	1–2 км к ЮЮЗ	зафиксировала	1	взрыв	неопределенного происхождения (по оценке, в пределах участка разведения)	Н/Д	27.01, 21:51
	0,5–1 км к ЮЮЗ	зафиксировала	3	снаряд	с В на З (по оценке, в пределах участка разведения)	Н/Д	27.01, 22:00
	0,5–1 км к ЮЮЗ	зафиксировала	1	вспышка дульного пламени	по оценке, в пределах участка разведения	Н/Д	27.01, 22:05
	0,5–1 км к ЮЮЗ	зафиксировала	1	снаряд	с ЗЮЗ на ВСВ (после предыдущего события, по оценке, в пределах участка разведения)	Н/Д	27.01, 22:05
	200–300 м к ЮЮЗ	зафиксировала	1	взрыв	разрыв снаряда (после предыдущего события, по оценке, в пределах участка разведения)	Н/Д	27.01, 22:05
	0,5–1 км к ЮЮЗ	зафиксировала	2	снаряд	с В на З (по оценке, в пределах участка разведения)	Н/Д	28.01, 00:13
	0,5–1 км к ЮЮЗ	зафиксировала	1	снаряд	с СВ на ЮЗ (по оценке, в пределах участка разведения)	Н/Д	29.01, 18:05
	0,5–1 км к ЮЮЗ	зафиксировала	1	снаряд	с СВ на ЮЗ (по оценке, в пределах участка разведения)	Н/Д	29.01, 19:08
	0,5–1 км к ЮЮЗ	зафиксировала	1	снаряд	с В на З (по оценке, в пределах участка разведения)	Н/Д	29.01, 21:56
	200–500 м к ЮЗ	зафиксировала	1	снаряд	с ЮВ на СЗ (по оценке, в пределах участка разведения)	Н/Д	29.01, 21:57
	200–500 м к ЮЗ	зафиксировала	1	снаряд	с В на З (по оценке, в пределах участка разведения)	Н/Д	29.01, 23:44
	200–500 м к ЮЗ	зафиксировала	1	снаряд	с ВСВ на ЗЮЗ (по оценке, в пределах участка разведения)	Н/Д	29.01, 23:44
	0,5–1 км к ЮЗ	зафиксировала	2	снаряд	с В на З (по оценке, в пределах участка разведения)	Н/Д	22.01, 01:30
	0,5–1 км к ЮЗ	зафиксировала	1	снаряд	с В на З (по оценке, в пределах участка разведения)	Н/Д	22.01, 01:33
	0,5–1 км к ЮЮЗ	зафиксировала	2	снаряд	с В на З (по оценке, в пределах участка разведения)	Н/Д	22.01, 02:38
	2–3 км к С	зафиксировала	1	снаряд	ЮЗ–СВ	Н/Д	31.01, 18:26

Месторасположение СММ	Место происшествия	Способ	К-во	Наблюдения	Описание	Вооружение	Дата, время
Камера СММ в 1 км к ЮЗ от н. п. Широкино (подконтрольный правительству, 100 км к Ю от Донецка)	2–3 км к С	зафиксировала	1	снаряд	ЮЗ–СВ	Н/Д	31.01, 18:41
	2–3 км к С	зафиксировала	1	снаряд	ЮЗ–СВ	Н/Д	31.01, 18:49
	2–3 км к С	зафиксировала	1	снаряд	ЮЗ–СВ	Н/Д	31.01, 18:50
	2–3 км к С	зафиксировала	1	снаряд	ЮЗ–СВ	Н/Д	31.01, 18:51
	2–3 км к С	зафиксировала	1	снаряд	ЮЗ–СВ	Н/Д	31.01, 19:29
	4–6 км к ССВ	зафиксировала	1	взрыв	неопределенного происхождения	Н/Д	31.01, 19:40
	3–5 км к ССВ	зафиксировала	1	снаряд	ЮВ–СЗ	Н/Д	31.01, 19:47
	2–4 км к С	зафиксировала	1	снаряд	ЮВ–СЗ	Н/Д	31.01, 21:48
	2–4 км к С	зафиксировала	8	снаряд	В–З	Н/Д	01.02, 02:44
	2–4 км к С	зафиксировала	8	снаряд	В–З	Н/Д	01.02, 02:45
	3–4 км к ССВ	зафиксировала	1	снаряд	В–З	Н/Д	01.02, 17:15
3–4 км к ССВ	зафиксировала	13	снаряд	В–З	Н/Д	01.02, 17:53	
Камера СММ в н. п. Светлодарск (подконтрольный правительству, 57 км к СВ от Донецка)	4–6 км к В	зафиксировала	6	снаряд	Ю–С	Н/Д	31.01, 20:28
	4–6 км к В	зафиксировала	2	снаряд	Ю–С	Н/Д	31.01, 20:29
	4–6 км к В	зафиксировала	3	снаряд	Ю–С	Н/Д	31.01, 20:31
	4–6 км к В	зафиксировала	3	снаряд	Ю–С	Н/Д	31.01, 20:33
	4–6 км к В	зафиксировала	1	снаряд	С–Ю	Н/Д	31.01, 20:39
	4–6 км к В	зафиксировала	2	снаряд	С–Ю	Н/Д	31.01, 20:41
	4–6 км к В	зафиксировала	2	снаряд	С–Ю	Н/Д	31.01, 20:42
	4–6 км к В	зафиксировала	2	снаряд	С–Ю	Н/Д	31.01, 20:43
	4–6 км к В	зафиксировала	1	взрыв	неопределенного происхождения	Н/Д	31.01, 22:46
1,1 км к СЗ от железнодорожного вокзала в н. п. Ясиноватая (неподконтрольный правительству, 16 км к СВ от Донецка)	2–3 км к ЮЗ	слышали	1	очередь		крупнокалиберный пулемет	01.02, 09:18-09:24
	2–3 км к ЮЗ	слышали	7	выстрел		крупнокалиберный пулемет	01.02, 09:18-09:24
	3–5 км к ЮЗ	слышали	1	взрыв	неопределенного происхождения	Н/Д	01.02, 09:24
Железнодорожный вокзал в н. п. Ясиноватая (неподконтрольный правительству, 16 км к СВ от Донецка)	2–3 км к З	слышали	3	очередь		крупнокалиберный пулемет	01.02, 10:18
	2–3 км к З	слышали	32	выстрел		крупнокалиберный пулемет	01.02, 10:56-11:09
ЮВ окраина н. п. Каштановое (неподконтрольный правительству, 13 км к С от Донецка)	1–2 км к З	слышали	22	очередь		крупнокалиберный пулемет	01.02, 12:34-12:56
	1–2 км к З	слышали	6	выстрел		стрелковое оружие	01.02, 12:34-12:56
	1–2 км к З	слышали	4	взрыв	неопределенного происхождения	Н/Д	01.02, 12:34-12:56
	1–2 км к ЮЮЗ	слышали	5	очередь		стрелковое оружие	01.02, 12:34-12:56
	1–2 км к ЮЮЗ	слышали	2	выстрел		стрелковое оружие	01.02, 12:34-12:56
примерно 1 км к С от н. п. Петровское (неподконтрольный правительству, 41 км к Ю от Донецка)	1–1,5 км к Ю	слышали	14	выстрел	по оценке, за пределами участка разведения	стрелковое оружие	01.02, 10:56
	1–1,5 км к Ю	слышали	4	очередь	по оценке, за пределами участка разведения	крупнокалиберный пулемет	01.02, 11:12
	1–1,5 км к Ю	слышали	1	очередь	по оценке, за пределами участка разведения	крупнокалиберный пулемет	01.02, 11:15
	3–4 км к ЮЮЗ	слышали	2	взрыв	неопределенного происхождения (по оценке, за пределами участка разведения)	Н/Д	01.02, 12:31

Месторасположение СММ	Место происшествия	Способ	К-во	Наблюдения	Описание	Вооружение	Дата, время
	1–1,5 км к Ю	слышали	23	выстрел	по оценке, за пределами участка разведения	стрелковое оружие	01.02, 12:45-12:47
	1–1,5 км к Ю	слышали	7	очередь	по оценке, за пределами участка разведения	крупнокалиберный пулемет	01.02, 12:45-12:48
	1–1,5 км к Ю	слышали	4	очередь	по оценке, за пределами участка разведения	крупнокалиберный пулемет	01.02, 12:49
н. п. Нетайлово (подконтрольный правительству, 22 км к СЗ от Донецка)	5–6 км к ЮВ	слышали	12	взрыв	неопределенного происхождения	Н/Д	01.02, 09:20-09:25
м-н Трудовские (неподконтрольный правительству, 15 км к ЮЗ от центра Донецка)	2–3 км к ЮЗ	слышали	3	выстрел		стрелковое оружие	01.02, 11:00
н. п. Старомихайловка (неподконтрольный правительству, 15 км к З от Донецка)	1 км к З	слышали	1	взрыв		Н/Д	01.02, 11:53
н. п. Светлодарск (подконтрольный правительству, 57 км к СВ от Донецка)	Расстояние и направление — Н/Д	слышали	24	взрыв	неопределенного происхождения	Н/Д	31.01, 22:01-22:15
	Расстояние и направление — Н/Д	слышали	3	взрыв	неопределенного происхождения	Н/Д	31.01, 22:37
	Расстояние и направление — Н/Д	слышали	7	очередь		крупнокалиберный пулемет	31.01, 22:47
	Расстояние и направление — Н/Д	слышали	2	очередь		крупнокалиберный пулемет	31.01, 23:14
	Расстояние и направление — Н/Д	слышали	6	взрыв	неопределенного происхождения	Н/Д	31.01, 23:39-23:45
	Расстояние и направление — Н/Д	слышали	18	очередь		крупнокалиберный пулемет	31.01, 23:39
	1–2 км к ЮВ	слышали	1	взрыв	неопределенного происхождения	Н/Д	01.02, 10:52
	4–5 км к ЮВ	слышали	20	очередь		крупнокалиберный пулемет	01.02, 11:00-11:49
	4–5 км к ЮВ	слышали	10	взрыв	неопределенного происхождения	Н/Д	01.02, 11:00-11:49
Камера СММ в н. п. Золотое (подконтрольный правительству, 60 км к З от Луганска)	3–5 км к В	зафиксировала	13	снаряд	с С на Ю (по оценке, за пределами участка разведения)	Н/Д	31.01, 20:07
	3–5 км к В	зафиксировала	6	снаряд	с Ю на С (по оценке, за пределами участка разведения)	Н/Д	31.01, 20:07
	3–5 км к В	зафиксировала	1	снаряд	с С на Ю (по оценке, за пределами участка разведения)	Н/Д	31.01, 20:08
	3–5 км к В	зафиксировала	1	снаряд	с С на Ю (по оценке, за пределами участка разведения)	Н/Д	31.01, 20:10

Месторасположение СММ	Место происшествия	Способ	К-во	Наблюдения	Описание	Вооружение	Дата, время
	3–5 км к В	зафиксировала	1	снаряд	с С на Ю (по оценке, за пределами участка разведения)	Н/Д	31.01, 20:11
	3–5 км к В	зафиксировала	1	вспышка дульного пламени	по оценке, за пределами участка разведения	Н/Д	31.01, 23:55
	3–5 км к ВЮВ	зафиксировала	1	вспышка дульного пламени	по оценке, за пределами участка разведения	Н/Д	31.01, 23:55
	3–5 км к В	зафиксировала	3	снаряд	с Ю на С (по оценке, за пределами участка разведения)	Н/Д	01.02, 00:11
	3–5 км к ВЮВ	зафиксировала	1	взрыв	Неопределенного происхождения (по оценке, за пределами участка разведения)	Н/Д	01.02, 02:25
	3–5 км к В	зафиксировала	1	снаряд	с ЮЗ на СВ (по оценке, за пределами участка разведения)	Н/Д	01.02, 02:25
2 км к Ю от н. п. Муратово (подконтрольный правительству, 51 км к СЗ от Луганска)	8–10 км к Ю	слышали	16	взрыв	неопределенного происхождения	Н/Д	01.02, 09:46-10:06
	3–4 км к ЮВ	слышали	8	выстрел		стрелковое оружие	01.02, 10:00-10:02
2 км к З от н. п. Орехово-Донецкое (подконтрольный правительству, 44 км к СЗ от Луганска)	5–7 км к Ю	слышали	15	взрыв	неопределенного происхождения	Н/Д	01.02, 10:14-10:16
	3–4 км к Ю	слышали	4	очередь		стрелковое оружие	01.02, 10:14-10:16
н. п. Голубовское (неподконтрольный правительству, 51 км к З от Луганска)	2–3 км к З	слышали	3	взрыв	неопределенного происхождения	Н/Д	01.02, 10:46-11:38
	2–3 км к З	слышали	3	очередь		крупнокалиберный пулемет	01.02, 10:46-11:38
	2–3 км к З	слышали	8	очередь		стрелковое оружие	01.02, 10:46-11:38
	2–3 км к З	слышали	3	очередь	выстрел	пушка (БМП, тип — Н/Д)	01.02, 10:46-11:38
	2–3 км к З	слышали	19	выстрел	выстрел	пушка (БМП, тип — Н/Д)	01.02, 10:46-11:38
	2–3 км к З	слышали	7	выстрел		стрелковое оружие	01.02, 10:46-11:38
н. п. Трехизбенка (подконтрольный правительству, 32 км к СЗ от Луганска)	6–7 км к ЮЮЗ	слышали	2	взрыв	неопределенного происхождения	Н/Д	01.02, 11:11
1,5 км к ЮЗ от н. п. Березовское (неподконтрольный правительству, 53 км к СЗ от Луганска)	2–3 км к СВ	слышали	23	взрыв	неопределенного происхождения	Н/Д	01.02, 11:53-12:21
	2–3 км к СЗ	слышали	23	взрыв	неопределенного происхождения	Н/Д	01.02, 11:53-12:21
	2–3 км к С	слышали	15	очередь		крупнокалиберный пулемет	01.02, 11:53-12:21
	2–3 км к С	слышали	5	взрыв	неопределенного происхождения	Н/Д	01.02, 11:53-12:21
	2–3 км к ССЗ	слышали	11	взрыв	неопределенного происхождения	Н/Д	01.02, 11:53-12:21
ССВ окрайна н. п. Сентяновка	6–10 км к ССЗ	слышали	82	взрыв	неопределенного происхождения	Н/Д	01.02, 12:18-13:02

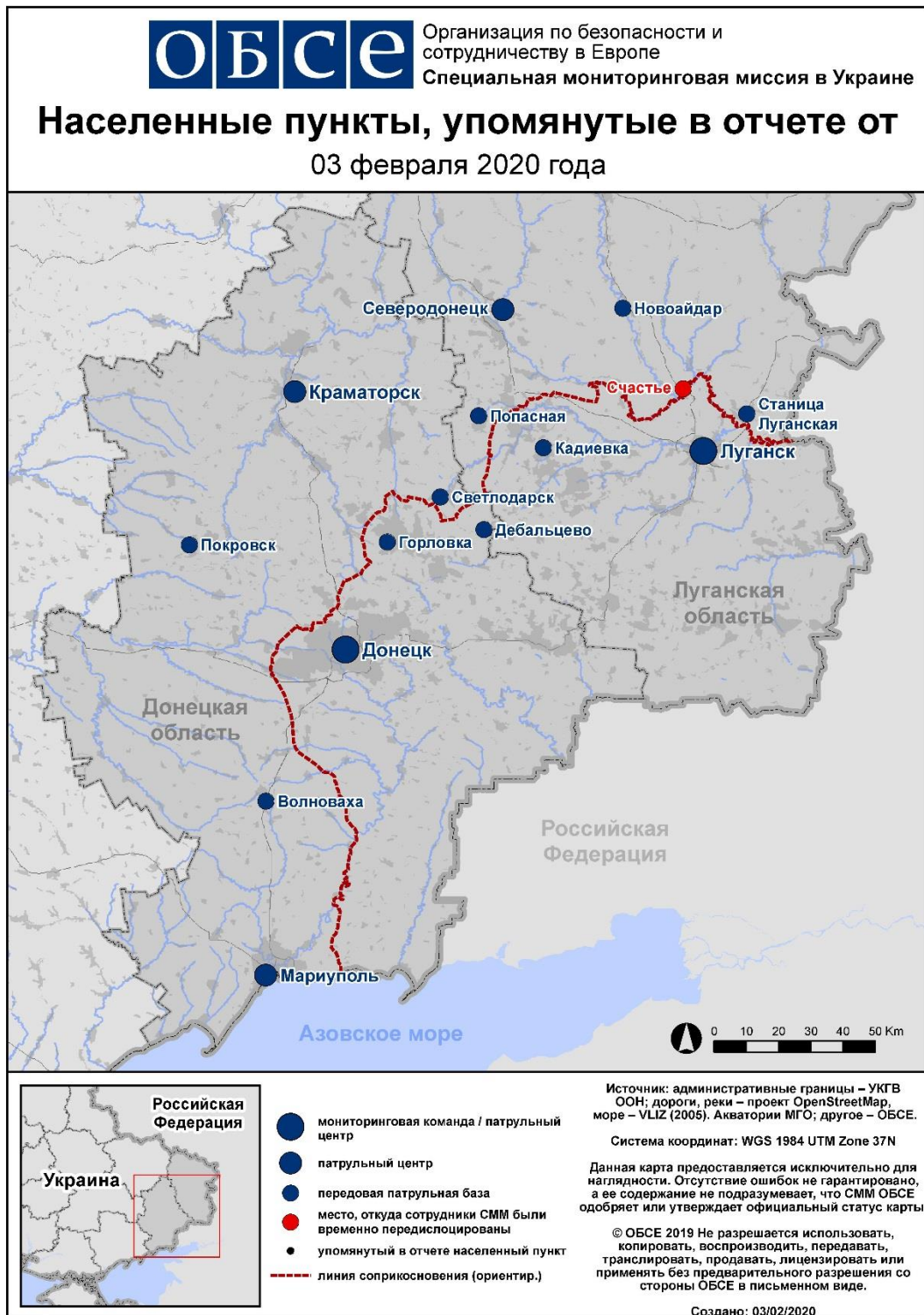
Месторасположение СММ	Место происшествия	Способ	К-во	Наблюдения	Описание	Вооружение	Дата, время
(быв. Фрунзе, неподконтрольный правительству, 44 км к 3 от Луганска)	6–10 км к ЗСЗ	слышали	79	очередь		крупнокалиберный пулемет	01.02, 12:18-13:02
	6–10 км к ЗСЗ	слышали	117	очередь		стрелковое оружие	01.02, 12:18-13:02
	6–10 км к ЗСЗ	слышали	14	выстрел		пушка (БМП, тип — Н/Д)	01.02, 12:18-13:02
	6–10 км к ЗСЗ	слышали	38	очередь		пушка (БМП, тип — Н/Д)	01.02, 12:18-13:02
Камера СММ в н. п. Авдеевка (подконтрольный правительству, 17 км к С от Донецка)	2–4 км к ЮВ	зафиксировала	1	снаряд	с ЗСЗ на ВЮВ (также зафиксировано камерой на шахте «Октябрьская»)	Н/Д	01.02, 22:36
Камера СММ в н. п. Чермалык (подконтрольный правительству, 77 км к Ю от Донецка)	2–4 км к ЮЮВ	зафиксировала	13	снаряд	с ЗЮЗ на ВСВ	Н/Д	02.02, 03:02
	2–4 км к ЮЮВ	зафиксировала	1	снаряд	ЗСЗ–ВЮВ	Н/Д	02.02, 04:05
Камера СММ на Донецкой фильтровальной станции (15 км к С от Донецка)	2–4 км к ЮЮВ	зафиксировала	2	снаряд	ЗСЗ–ВЮВ	Н/Д	02.02, 05:11
	1,5–4 км к ЮЮЗ	зафиксировала	1	взрыв	неопределенного происхождения (также зафиксировано камерой на шахте «Октябрьская»)	Н/Д	01.02, 22:13
	1,5–4 км к ЮЮЗ	зафиксировала	1	снаряд	СЗ–ЮВ	Н/Д	01.02, 22:13
	1,5–4 км к ЮЮЗ	зафиксировала	1	взрыв	разрыв (также зафиксировано камерами в Авдеевке и на шахте «Октябрьская»)	Н/Д	01.02, 22:13
	2–4 км к ЮЮЗ	зафиксировала	1	снаряд	с ЗСЗ на ВЮВ (также зафиксировано камерами в Авдеевке и на шахте «Октябрьская»)	Н/Д	02.02, 00:09
	500–800 м к Ю	зафиксировала	2	вспышка дульного пламени		Н/Д	02.02, 05:53
	0,5–0,8 км к Ю	зафиксировала	2	снаряд	с С на Ю (после вышеупомянутого события)	Н/Д	02.02, 05:53
Камера СММ на КПВВ в н. п. Гнутово (подконтрольный правительству, 84 км к Ю от Донецка)	1–3 км к ВЮВ	зафиксировала	14	снаряд	С–Ю	Н/Д	01.02, 20:14
	1–3 км к ВЮВ	зафиксировала	2	взрыв	неопределенного происхождения	Н/Д	01.02, 20:14
	1–3 км к ВЮВ	зафиксировала	5	вспышка дульного пламени		Н/Д	01.02, 20:15
	1–3 км к ВЮВ	зафиксировала	3	снаряд	С–Ю	Н/Д	01.02, 20:15
	1–3 км к ВЮВ	зафиксировала	1	снаряд	СЗ–ЮВ	Н/Д	01.02, 20:15
	1–3 км к ВЮВ	зафиксировала	1	снаряд	З–В	Н/Д	01.02, 20:15
	1–3 км к ВЮВ	зафиксировала	6	снаряд	С–Ю	Н/Д	01.02, 20:16
	1–3 км к ВЮВ	зафиксировала	3	снаряд	З–В	Н/Д	01.02, 20:16
	1–3 км к ВЮВ	зафиксировала	4	вспышка дульного пламени		Н/Д	01.02, 20:16
	1–3 км к ВЮВ	зафиксировала	4	вспышка дульного пламени		Н/Д	01.02, 20:17

Месторасположение СММ	Место происшествия	Способ	К-во	Наблюдения	Описание	Вооружение	Дата, время
	1–3 км к ВЮВ	зафиксировала	3	снаряд	С–Ю	Н/Д	01.02, 20:17
	1–3 км к ВЮВ	зафиксировала	1	взрыв	последовавший разрыв	Н/Д	01.02, 20:17
	1–3 км к ВЮВ	зафиксировала	3	вспышка дульного пламени		Н/Д	01.02, 20:18
	1–3 км к ВЮВ	зафиксировала	4	снаряд	С–Ю	Н/Д	01.02, 20:18
	1–3 км к ВЮВ	зафиксировала	4	снаряд	ЮЗ–СВ	Н/Д	01.02, 20:18
	1–3 км к ВЮВ	зафиксировала	1	взрыв	неопределенного происхождения	Н/Д	01.02, 20:34
	2–4 км к ВЮВ	зафиксировала	1	снаряд	с ЗЮЗ на ВСВ	Н/Д	02.02, 00:57
	2 км к В	зафиксировала	1	взрыв	неопределенного происхождения	Н/Д	01.02, 20:12
	2 км к В	зафиксировала	1	снаряд	СЗ–ЮВ	Н/Д	01.02, 20:12
	2 км к ВЮВ	зафиксировала	1	снаряд	ЮЗ–СВ	Н/Д	01.02, 20:23
	2 км к ВСВ	зафиксировала	2	взрыв	неопределенного происхождения	Н/Д	01.02, 22:40
	1–3 км к ВСВ	зафиксировала	2	снаряд	СЗ–ЮВ	Н/Д	02.02, 03:18
камера СММ на шахте «Октябрьская» (неподконтрольная правительству, 9 км к СЗ от центра Донецка)	3–6 км к СВ	зафиксировала	2	взрыв	неопределенного происхождения (также зафиксировано камерой в Авдеевке)	Н/Д	01.02, 22:25
	3–5 км к СВ	зафиксировала	6	снаряд	с ЗСЗ на ВЮВ (также зафиксировано камерой в Авдеевке)	Н/Д	01.02, 23:31
Камера СММ в 1 км к ЮЗ от н. п. Широкино (подконтрольный правительству, 100 км к Ю от Донецка)	5–7 км к С	зафиксировала	1	взрыв	неопределенного происхождения (также зафиксировано камерой на КПВВ в Гнутово)	Н/Д	01.02, 20:14
	2–4 км к ССВ	зафиксировала	6	снаряд	В–З	Н/Д	01.02, 22:39
	5–7 км к С	зафиксировала	9	снаряд	В–З	Н/Д	02.02, 01:36
Примерно 4 км к СЗ от н. п. Дебальцево (неподконтрольный правительству, 58 км к СВ от Донецка)	2–3 км к С	слышали	3	очередь		крупнокалиберный пулемет	02.02, 10:53
	1 км к СЗ	слышали	3	выстрел		стрелковое оружие	02.02, 10:53
к ЮЗ от н. п. Новогригоривка (неподконтрольный правительству, 61 км к СВ от Донецка)	2–4 км к СЗ	слышали	20	взрыв	неопределенного происхождения	Н/Д	02.02, 08:53-08:55
	2–4 км к СЗ	слышали	125	выстрел		крупнокалиберный пулемет	02.02, 08:58-09:00
	2–4 км к СЗ	слышали	множественные	очереди и выстрелы	множественные/перекрестные	стрелковое оружие	02.02, 08:58-09:00
	2–4 км к СЗ	слышали	35	взрыв	неопределенного происхождения	Н/Д	02.02, 08:58-09:00
	2–4 км к СЗ	слышали	215	выстрел		крупнокалиберный пулемет	02.02, 09:02-09:04
	2–4 км к СЗ	слышали	15	очередь		крупнокалиберный пулемет	02.02, 09:05-09:07
	2–4 км к СЗ	слышали	35	выстрел		крупнокалиберный пулемет	02.02, 09:05-09:07
	2–4 км к СЗ	слышали	6	взрыв	неопределенного происхождения	Н/Д	02.02, 09:05-09:07
	2–4 км к СЗ	слышали	2	взрыв	неопределенного происхождения	Н/Д	02.02, 09:07-09:10

Месторасположение СММ	Место происшествия	Способ	К-во	Наблюдения	Описание	Вооружение	Дата, время
	2-4 км к СЗ	слышали	45	очередь		крупнокалиберный пулемет	02.02, 09:07-09:10
	2-4 км к СЗ	слышали	15	выстрел		крупнокалиберный пулемет	02.02, 09:07-09:10
	2-4 км к СЗ	слышали	52	взрыв	неопределенного происхождения	Н/Д	02.02, 09:10-09:30
	2-4 км к СЗ	слышали	155	очередь		крупнокалиберный пулемет	02.02, 09:10-09:30
	2-4 км к СЗ	слышали	257	выстрел		крупнокалиберный пулемет	02.02, 09:10-09:30
	2-4 км к СЗ	слышали	108	взрыв	неопределенного происхождения	Н/Д	02.02, 09:30-09:54
	2-4 км к СЗ	слышали	400	выстрел		крупнокалиберный пулемет	02.02, 09:30-09:54
	2-4 км к СЗ	слышали	400	очереди и выстрелы		стрелковое оружие	02.02, 09:30-09:54
	2-4 км к СЗ	слышали	39	взрыв	неопределенного происхождения	Н/Д	02.02, 10:11-10:15
	2-4 км к СЗ	слышали	5	очередь		крупнокалиберный пулемет	02.02, 10:11-10:15
н. п. Светлодарск (подконтрольный правительству, 57 км к СВ от Донецка)	Н/Д	слышали	7	взрыв	неопределенного происхождения	Н/Д	01.02, 22:10-22:26
	Н/Д	слышали	2	взрыв	неопределенного происхождения	Н/Д	01.02, 22:48
	Н/Д	слышали	3	взрыв	неопределенного происхождения	Н/Д	01.02, 23:39-23:43
	Н/Д	слышали	2	взрыв	неопределенного происхождения	Н/Д	01.02, 23:57-23:59
	3-4 км к ЮЮВ	слышали	2	взрыв	неопределенного происхождения	Н/Д	02.02, 09:30
	3-4 км к ЮЮВ	слышали	4	взрыв	неопределенного происхождения	Н/Д	02.02, 12:33
	3-4 км к ЮЮВ	слышали	4	очередь		крупнокалиберный пулемет	02.02, 14:25
	3-4 км к ЮЮВ	слышали	2	взрыв	неопределенного происхождения	Н/Д	02.02, 14:59
	3-4 км к ЮЮВ	слышали	3	взрыв	неопределенного происхождения	Н/Д	02.02, 15:40
	3-4 км к ЮЮВ	слышали	3	взрыв	неопределенного происхождения	Н/Д	02.02, 16:29
	3-4 км к ЮЮВ	слышали	13	очередь		крупнокалиберный пулемет	02.02, 16:32
	3-4 км к ЮЮВ	слышали	7	очередь		крупнокалиберный пулемет	02.02, 16:47
	3-4 км к ЮЮВ	слышали	2	взрыв	неопределенного происхождения	Н/Д	02.02, 16:58
	3-4 км к ЮЮВ	слышали	15	очередь		крупнокалиберный пулемет	02.02, 17:08
	3-4 км к ЮЮВ	слышали	5	взрыв	неопределенного происхождения	Н/Д	02.02, 17:34
	3-4 км к ЮЮВ	слышали	26	очередь		крупнокалиберный пулемет	02.02, 17:41
н. п. Горловка (неподконтрольный правительству, 39 км к СВ от Донецка)	4-5 км к З	слышали	2	взрыв	неопределенного происхождения	Н/Д	02.02, 06:35-06:36
	3-4 км к СЗ	слышали	2	очередь	неопределенного происхождения	крупнокалиберный пулемет	02.02, 06:36-06:37
	3-4 км к З	слышали	4	взрыв	неопределенного происхождения	Н/Д	02.02, 07:01-07:02
	4-5 км к СЗ	слышали	1	очередь		крупнокалиберный пулемет	02.02, 10:23
	1-2 км к ЮЮЗ	слышали	15	очередь		стрелковое оружие	02.02, 10:05

Месторасположение СММ	Место происшествия	Способ	К-во	Наблюдения	Описание	Вооружение	Дата, время
Примерно 500 м к СВ от н. п. Каменка (подконтрольный правительству, 20 км к С от Донецка)	1–2 км к ЮЮЗ	слышали	20	очередь		стрелковое оружие	02.02, 10:15
	1–3 км к ЮВ	слышали	3	очередь		стрелковое оружие	02.02, 10:23
н. п. Пивничное (подконтрольный правительству, 44 км к СВ от Донецка)	1–3 км к ЮВ	слышали	1	выстрел		стрелковое оружие	02.02, 10:23
	1–3 км к ЮЗ	слышали	1	взрыв	неопределенного происхождения	Н/Д	02.02, 10:30
	1–3 км к ЮВ	слышали	1	взрыв	неопределенного происхождения	Н/Д	02.02, 10:38
Камера СММ в н. п. Кряковка (подконтрольный правительству, 38 км к СЗ от Луганска)	3–5 км к ЮЮЗ	зафиксировала	1	осветительная ракета	выпущенный(-ая) вверх	Н/Д	01.02, 20:27
	2–4 км к ЮЮЗ	зафиксировала	2	снаряд	выпущенный(-ая) вверх	Н/Д	02.02, 17:44
1,5 км к СЗ от н. п. Передельское (подконтрольный правительству, 24 км к СЗ от Луганска)	8–10 км к ЗСЗ	слышали	22	взрыв	неопределенного происхождения	артиллерия (тип — Н/Д)	02.02, 10:20-10:45
1,3 км к С от н. п. Трехизбенка (подконтрольный правительству, 32 км к СЗ от Луганска)	5–7 км к ЗЮЗ	слышали	46	взрыв	неопределенного происхождения	артиллерия (тип — Н/Д)	02.02, 10:28-11:03
	5–7 км к ЗЮЗ	слышали	84	очередь		крупнокалиберный пулемет	02.02, 10:28-11:03
	3–5 км к З	слышали	82	взрыв	неопределенного происхождения	артиллерия (тип — Н/Д)	02.02, 11:13-11:30
	3–5 км к З	слышали	86	очередь		крупнокалиберный пулемет	02.02, 11:13-11:30
С окраина н. п. Веселая Гора (неподконтрольный правительству, 16 км к С от Луганска)	8–10 км к ЗСЗ	слышали	13	взрыв	неопределенного происхождения	Н/Д	02.02, 10:39-10:45
	8–10 км к ЗСЗ	слышали	2	очередь		Н/Д	02.02, 11:18-11:19
С окраина н. п. Сентяновка (быв. Фрунзе, неподконтрольный правительству, 44 км к З от Луганска)	6–10 км к ЗСЗ	слышали	1	взрыв	неопределенного происхождения	Н/Д	02.02, 10:42-11:00
	6–10 км к ЗСЗ	слышали	1	очередь		крупнокалиберный пулемет	02.02, 10:42-11:00
н. п. Геевка (подконтрольный правительству, 27 км к СЗ от Луганска)	8–10 км к З	слышали	4	взрыв	неопределенного происхождения	артиллерия (тип — Н/Д)	02.02, 11:32
2,8 км к ЮЗ от н. п. Южная Ломоватка (неподконтрольный правительству, 60 км к З от Луганска)	5–7 км к СЗ	слышали	31	выстрел		БМП-1	02.02, 12:21-12:23
к В от н. п. Станица Луганская (подконтрольный правительству, 16 км к СВ от Луганска)	4–5 км к ЗЮЗ	слышали	2	взрыв	неопределенного происхождения (по оценке, за пределами участка разведения)		02.02, 15:38
	3–5 км к ЗЮЗ	слышали	5	очередь	по оценке, за пределами участка разведения		02.02, 15:38

Карта Донецкой и Луганской областей¹¹



¹¹ По решению Постоянного совета №1117 от 21 марта 2014 года, СММ базируется в десяти городах на всей территории Украины (Херсон, Одесса, Львов, Ивано-Франковск, Харьков, Донецк, Днепр, Черновцы, Луганск и Киев). Эта карта восточной Украины предназначена для иллюстративных целей. На ней указаны населенные пункты, упомянутые в отчете, а также те, где находятся офисы СММ (команды наблюдателей, представительства и передовые патрульные базы) в Донецкой и Луганской областях. (Красным цветом выделена передовая патрульная база, с которой сотрудники СММ были временно передислоцированы на основании рекомендаций экспертов по безопасности из некоторых государств-участников ОБСЕ и с учетом требований СММ по безопасности. СММ использует эти помещения в светлое время суток, а также патрулирует в этом населенном пункте днем).