



Ежедневный отчет № 26/2020 от 1 февраля 2020 года¹

Краткое изложение

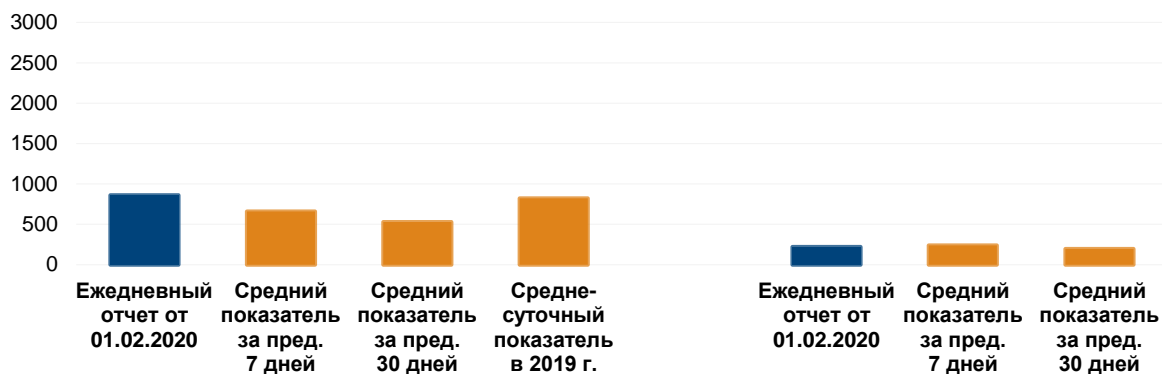
- СММ констатировала увеличение количества нарушений режима прекращения огня в Донецкой области и уменьшение количества таких нарушений в Луганской области по сравнению с предыдущим отчетным периодом.
- В неподконтрольном правительству Березовском Луганской области вследствие обстрела повреждены гражданские дома.
- Вблизи Станицы Луганской велся огонь из стрелкового оружия, по оценке, в направлении беспилотного летательного аппарата СММ малого радиуса действия.
- СММ продолжала осуществлять мониторинг ситуации с безопасностью на участках разведения сил и средств в районах Станицы Луганской, Золотого и Петровского.
- Миссия зафиксировала минометы, размещенные в нарушение линий отвода в неподконтрольном правительству районе Луганской области.
- СММ осуществляла мониторинг соблюдения локальных режимов прекращения огня с целью обеспечения возможности ремонта водозаборных станций возле Славяносербска.
- Свободу передвижения патрулей СММ по-прежнему ограничивали, в частности на блокпосте в неподконтрольном правительству Дьяково Луганской области и на блокпостах вблизи неподконтрольных правительству Сосновского и Таврического на юге Донецкой области*.

¹ На основании информации, поступившей от мониторинговых команд по состоянию на 19:30 31 января 2020 года (по восточноевропейскому времени). В течение отчетного периода камера СММ вблизи Богдановки не функционировала.

Нарушения режима прекращения огня²

Количество зафиксированных нарушений режима прекращения огня³

Количество зафиксированных взрывов⁴



² Более подробная информация обо всех случаях нарушения режима прекращения огня, а также карты Донецкой и Луганской областей, где отмечены все места, упомянутые в отчете, представлены в приложении.

³ В том числе взрывы.

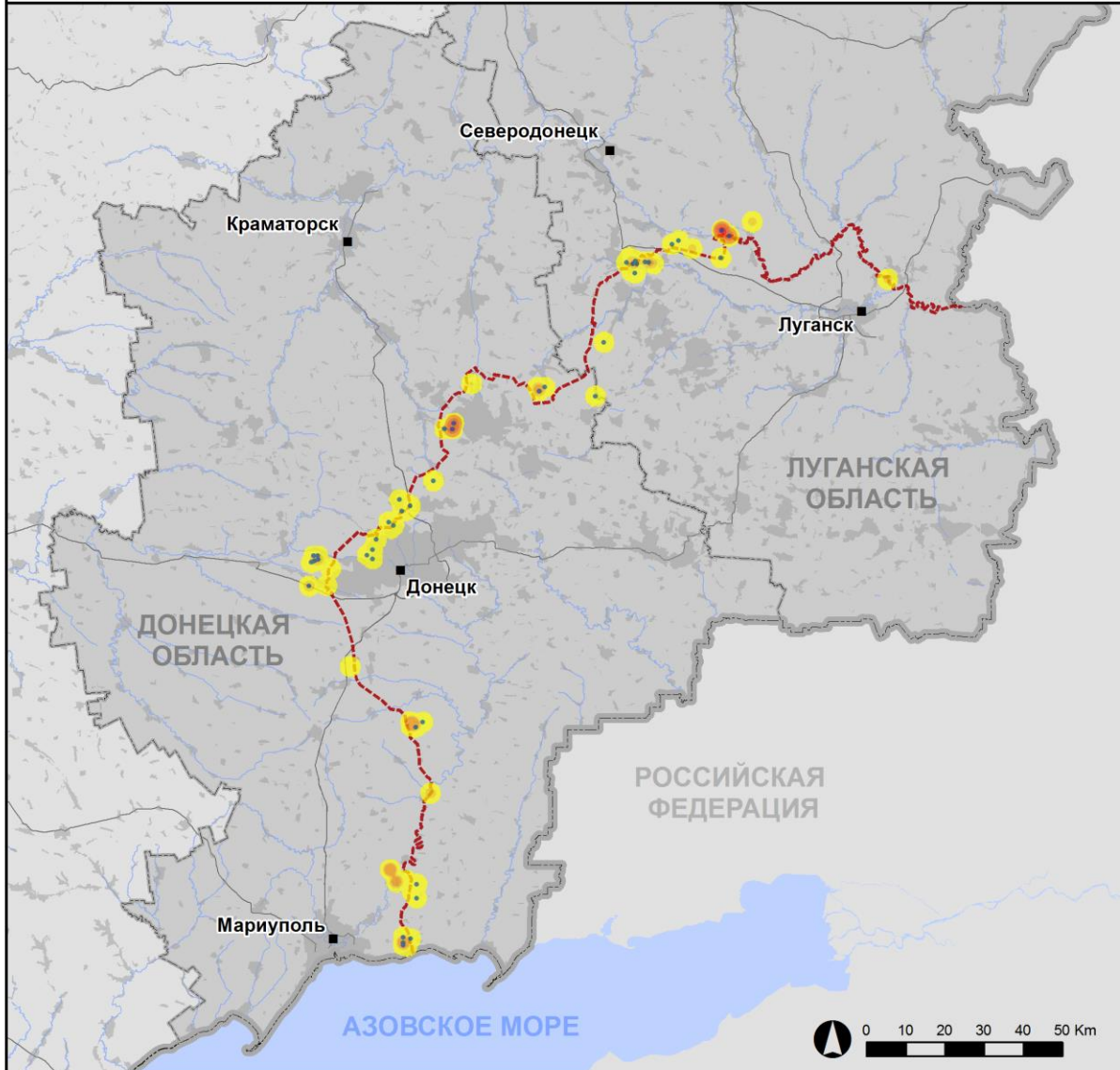
⁴ В том числе из вооружения неустановленного типа.

Карта зафиксированных нарушений режима прекращения огня



Организация по безопасности и сотрудничеству в Европе
Специальная мониторинговая миссия в Украине

Зафиксированные СММ нарушения режима прекращения огня 31 января 2020 г.



- Концентрация нарушений режима прекращения огня**
- Высокая
 -
 - Низкая
 - Взрыв
 - Населенный пункт
 - Линия соприкосновения (ориентир.)

Источники: административные границы — УКГВ ООН; дороги, реки — проект OpenStreetMap; море — VLIZ (2005), Акватории МГО; другое — ОБСЕ.

Система координат: WGS 1984 UTM Zone 37N

Данная карта предоставляется исключительно для наглядности. Отсутствие ошибок не гарантировано, а ее содержание не подразумевает, что СММ ОБСЕ утверждает или одобряет официальный статус карты.

© СММ ОБСЕ 2019 Не разрешается использовать, копировать, воспроизводить, передавать, транслировать, продавать, лицензировать или применять без предварительного разрешения со стороны ОБСЕ в письменном виде.
Создано: 01/02/2020

В Донецкой области Миссия констатировала увеличение количества нарушений режима прекращения огня, зафиксировав при этом меньше взрывов (125), по сравнению с предыдущим отчетным периодом (приблизительно 180 взрывов). Большинство нарушений режима прекращения огня зафиксировано в районах к западу и западо-северо-западу от н. п. Горловка (неподконтрольный правительству, 39 км к северо-востоку от Донецка), к северу и северо-северо-востоку от н. п. Широкино (подконтрольный правительству, 100 км к югу от Донецка), а также к юго-востоку от н. п. Светлодарск (подконтрольный правительству, 57 км к северо-востоку от Донецка).

В Луганской области Миссия констатировала уменьшение количества нарушений режима прекращения огня, зафиксировав также меньше взрывов (около 100), по сравнению с предыдущим отчетным периодом (примерно 310 взрывов). Большинство нарушений режима прекращения огня было зафиксировано в районах к юго-юго-западу от н. п. Кряковка (подконтрольный правительству, 38 км к северо-западу от Луганска) и к северо-западу от н. п. Славянск (неподконтрольный правительству, 28 км к северо-западу от Луганска).

Гражданские постройки в Березовском повреждены в результате обстрела

Около заброшенного одноэтажного магазина на ул. Первомайской, 58, в н. п. Березовское (неподконтрольный правительству, 53 км к северо-западу от Луганска) члены патруля Миссии видели свежую воронку, образовавшуюся от разрыва снаряда (по оценке, 120-мм минометной мины), примерно в 3 м к западу от здания. Два западных окна здания были разбиты (вероятно, осколками). Кроме того, на западной стене команда СММ видела несколько следов от попадания осколков (по оценке, свежие).

Примерно в 10 м к югу от вышеупомянутого здания, в одноэтажном жилом доме на ул. Первомайской, 60, наблюдатели видели 2 пробоины в западном окне и 6 пробоин в западных металлических воротах (по оценке, все повреждения образовались недавно в результате попадания осколков).

Ориентировочно в 30 м к западо-юго-западу от вышеупомянутого дома, в двух нежилых одноэтажных домах на ул. Первомайской, 41, члены патруля Миссии зафиксировали 4 разбитых окна, выходящих на север, а также пробоины в деревянном заборе с восточной стороны. По оценке, все описанные выше повреждения возникли недавно в результате попадания осколков.

Возле Станицы Луганской велся огонь из стрелкового оружия, по оценке, в направлении беспилотного летательного аппарата СММ малого радиуса действия

Выполняя полет беспилотного летательного аппарата (БПЛА) СММ малого радиуса действия в центральной части н. п. Станица Луганская (подконтрольный правительству, 16 км к северо-востоку от Луганска), члены патруля Миссии слышали 10 выстрелов из стрелкового оружия примерно в 1–2 км к западу. По их оценке, огонь вели в направлении БПЛА, который пролетал примерно в 1 км к западу от местонахождения патруля СММ. Наблюдатели благополучно приземлили БПЛА и покинули этот район*.

Участки разведения в районах Станицы Луганской, Золотого и Петровского⁵

На участке разведения в районе н. п. Станица Луганская (подконтрольный правительству, 16 км к северо-востоку от Луганска) наблюдатели видели 7 членов вооруженных формирований (с нарукавными повязками с надписью «СЦКК») между нововозведенным пролетом моста возле Станицы Луганской (15 км к северо-востоку от Луганска) и блокпостом вооруженных формирований южнее моста.

Вечером 30 и ночью 31 января камера СММ, установленная в н. п. Золотое (подконтрольный правительству, 60 км к западу от Луганска), зафиксировала 4 снаряда, 1 осветительную ракету и 8 взрывов неопределенного происхождения ориентировочно в 4–7 км к востоку и востоко-юго-востоку (по оценке, вне участка разведения в районе Золотого, но в пределах 5 км от него). На протяжении дня 31 января на южном краю участка разведения наблюдатели видели 5 членов вооруженных формирований (с нарукавными повязками с надписью «СЦКК»).

Вечером 22 и ночью 23 января камера СММ в н. п. Петровское (неподконтрольный правительству, 41 км к югу от Донецка) зафиксировала 15 снарядов, пролетевших с востока на запад ориентировочно в 0,2–1 км к юго-западу и западо-юго-западу. Вечером 23 и ночью 24 января эта же камера зафиксировала 19 снарядов, пролетевших с востока на запад на расстоянии примерно 0,5–1 км к юго-юго-западу и юго-западу, а также 4 снаряда в пределах 1–2 км к юго-юго-западу. По оценке СММ, все указанные выше нарушения режима прекращения огня произошли в пределах участка разведения в районе Петровского⁶.

31 января, патрулируя примерно в 1,8 км к северу от Петровского, члены патруля Миссии слышали и видели 3 взрыва (по оценке, разрывы снарядов) на расстоянии примерно 3 км к югу. Установить, произошли они в пределах участка разведения или вне его, не удалось. Они также слышали 5 выстрелов из стрелкового оружия примерно в 2–3 км к югу (по оценке, за пределами участка разведения).

Отвод вооружения

СММ продолжала осуществлять мониторинг отвода вооружения, предусмотренного Меморандумом, а также Комплексом мер и Дополнением к нему.

Миссия зафиксировала 2 миномета, размещенных в нарушение линий отвода в неподконтрольном правительству районе Луганской области (для получения более детальной информации см. таблицу ниже).

⁵ Разведение предусмотрено Рамочным решением Трехсторонней контактной группы о разведении сил и средств от 21 сентября 2016 года.

⁶ Данные камеры СММ в Петровском загружаются вручную. В период с 20 по 27 января 2020 года сотрудники Миссии не могли добраться до места расположения камеры СММ из-за ограничения свободы доступа на блокпосту вооруженных формирований севернее от Петровского.

Признаки военного присутствия и присутствия военного типа в зоне безопасности⁷

СММ зафиксировала боевые бронированные машины в пределах зоны безопасности в подконтрольных правительству районах Донецкой и Луганской областей (для получения более детальной информации см. таблицу ниже).

Усилия СММ по содействию проведению ремонтных работ на жизненно важных объектах гражданской инфраструктуры и обеспечению их функционирования

Миссия осуществляла мониторинг соблюдения локальных режимов прекращения огня с целью обеспечения возможности ремонта водозаборных станций возле н. п. Славяносербск (неподконтрольный правительству, 28 км к северо-западу от Луганска). Кроме того, СММ продолжала содействовать обеспечению функционирования Донецкой фильтровальной станции (15 км к северу от Донецка) и выполнять мониторинг ситуации с безопасностью в районе насосной станции возле н. п. Василевка (неподконтрольный правительству, 20 км к северу от Донецка).

Миссия продолжала следить за ситуацией в Херсоне, Одессе, Львове, Ивано-Франковске, Харькове, Днепре, Черновцах и Киеве.

***Ограничение свободы передвижения и другие препятствия в выполнении мандата СММ**

Деятельность по мониторингу и свобода передвижения СММ ограничены из-за угроз в области безопасности, включая риски, связанные с наличием мин и неразорвавшихся боеприпасов, а также другими препятствиями, которые ежедневно меняются. Мандат СММ предусматривает свободный и безопасный доступ по всей Украине. Все подписанты Комплекса мер согласились с необходимостью свободного и безопасного доступа, а также с тем, что ограничение свободы передвижения СММ является нарушением и что на подобные нарушения необходимо оперативно реагировать. Они также согласились с тем, что Совместный центр контроля и координации (СЦКК) должен содействовать такому реагированию и осуществлять общую координацию работ по разминированию. Однако вооруженные формирования в отдельных районах Донецкой и Луганской областей часто отказывают СММ в доступе к районам, прилегающим к неподконтрольным правительству участкам границы Украины (например, см. ниже). Деятельность СММ в Донецкой и Луганской областях оставалась ограниченной после того, как [23 апреля 2017 года неподалеку от Пришиба произошел инцидент со смертельным исходом](#). В связи с этим способность Миссии осуществлять наблюдение по-прежнему ограничена.

Запрет доступа:

- На блокпосте к востоку от н. п. Сосновское (неподконтрольный правительству, 78 км к югу от Донецка) 3 члена вооруженных формирований не позволили патрулю Миссии проехать к населенному пункту.
- На блокпосте возле н. п. Таврическое (неподконтрольный правительству, 76 км к югу от Донецка) вооруженный член вооруженных формирований отказал команде СММ в проезде к населенному пункту, ссылаясь на работу снайперов в этом

⁷ Упомянутая в этом разделе техника не подпадает под действие Минских соглашений об отводе вооружений.

районе. Находясь там, члены патруля СММ видели, как гражданские автомобили проезжали через блокпост в обоих направлениях.

- На южной окраине н. п. Дьяково (неподконтрольный правительству, 70 км к юго-западу от Луганска) 2 вооруженных члена вооруженных формирований остановили патруль Миссии и отказали ему в доступе к приграничному району вблизи н. п. Леоново (бывш. Червоный Жовтень; неподконтрольный правительству, 82 км к югу от Луганска), ссылаясь на отсутствие разрешения от командиров.

Регулярные ограничения на участках разведения сил и средств и из-за мин/неразорвавшихся боеприпасов:

- Не осуществив сплошное разминирование, извлечение неразорвавшихся боеприпасов и устранение других препятствий, стороны по-прежнему отказывали СММ в неограниченном доступе, а также в возможности передвигаться по отдельным дорогам, которые ранее были определены как важные для осуществления Миссией эффективного мониторинга и для передвижения гражданских лиц.

Задержка:

- В двух случаях на блокпосте, расположенном к западу от н. п. Верхнешироковское (бывш. Октябрь; неподконтрольный правительству, 85 км к югу от Донецка) вооруженные члены вооруженных формирований **ВНОВЬ** позволили командам СММ проехать лишь спустя 35 и 50 минут ожидания.

Другие препятствия:

- При выполнении полета над районами вблизи н. п. Петровское (неподконтрольный правительству, 41 км к югу от Донецка), БПЛА СММ малого и среднего радиуса действия испытывали воздействие помех сигнала GPS (по оценке, в результате вероятного глушения)⁸.
- При выполнении полета над районами возле н. п. Петровское (неподконтрольный правительству, 41 км к югу от Донецка) в четырех случаях мини-БПЛА СММ испытывал воздействие помех сигнала GPS (по оценке, в результате возможного глушения)⁹.
- При выполнении полета над районами недалеко от н. п. Орехово (подконтрольный правительству, 57 км к северо-западу от Луганска) мини-БПЛА СММ испытывал воздействие помех сигнала GPS (по оценке, в результате возможного глушения)¹⁰.
- Выполняя полет мини-БПЛА СММ возле н. п. Станица Луганская (подконтрольный правительству, 16 км к северо-востоку от Луганска), наблюдатели слышали 10 выстрелов из стрелкового оружия. По их оценке, огонь вели в направлении БПЛА (см. выше).

⁸ Помехи могли создаваться из любого места в радиусе нескольких километров от местоположения БПЛА.

⁹ См. предыдущую сноску.

¹⁰ См. предыдущую сноску.

Таблица вооружения

Вооружение, размещенное в нарушение линий отвода

Дата	К-во единиц вооружения	Вид вооружения	Место	Метод наблюдения
неподконтрольные правительству районы				
28.01.2020	2	миномет (неустановленного типа, 120 мм)	в районе н. п. Смелое (31 км к северо-западу от Луганска)	мини-БПЛА

Таблица признаков военного присутствия и присутствия военного типа в зоне безопасности¹¹

Дата	К-во	Тип	Место	Метод наблюдения
подконтрольные правительству районы				
31.01.2020	1	бронетранспортер (БТР-60)	вблизи н. п. Новобахмутовка (28 км к северу от Донецка)	патруль
	4	боевая машина пехоты (БМП-1)	ЮВ окраина н. п. Попасная (69 км к западу от Луганска)	
	1	бронетранспортер (БТР-70)	С окраина н. п. Трехизбенка (32 км к северо-западу от Луганска)	
	1	бронетранспортер (БТР-70)	СВ окраина н. п. Райгородка (34 км к северо-западу от Луганска)	

¹¹ Упомянутая в этом разделе техника не подпадает под действие Минских соглашений об отводе вооружений.

Таблица нарушений режима прекращения огня по состоянию на 31 января 2020 г.¹²

Месторасположение СММ	Место происшествия	Способ	К-во	Наблюдения	Описание	Вооружение	Дата, время
Камера СММ в н. п. Авдеевка (подконтрольный правительству, 17 км к С от Донецка)	2–5 км к ВЮВ	зафиксировала	1	осветительная ракета	выпущенный(-ая) вверх	Н/Д	30.01, 19:48
	1–3 км к СВ	зафиксировала	1	взрыв	неопределенного происхождения	Н/Д	30.01, 23:59
Камера СММ в н. п. Березовое (подконтрольный правительству, 31 км к ЮЗ от Донецка)	2–4 км к ЮЮВ	зафиксировала	1	очередь	выпущенная вверх (примерно 10 выстрелов)	Н/Д	30.01, 21:06
Камера СММ на Донецкой фильтровальной станции (15 км к С от Донецка)	2–4 км к ЮЗ	зафиксировала	1	взрыв	неопределенного происхождения	Н/Д	30.01, 22:51
	0,5–1 км к Ю	зафиксировала	1	взрыв	неопределенного происхождения	Н/Д	31.01, 00:03
	2–4 км к ЮЗ	зафиксировала	1	взрыв	неопределенного происхождения	Н/Д	31.01, 04:38
Камера СММ на КПВВ в н. п. Гнутово (подконтрольный правительству, 84 км к Ю от Донецка)	2–4 км к ВЮВ	зафиксировала	1	снаряд	с ССЗ на ЮЮВ	Н/Д	31.01, 03:38
Камера СММ в н. п. Гранитное (подконтрольный правительству, 60 км к Ю от Донецка)	1–3 км к ВСВ	зафиксировала	3	снаряд	Ю–С	Н/Д	31.01, 02:46
	1–3 км к ВСВ	зафиксировала	1	снаряд	СЗ–ЮВ	Н/Д	31.01, 04:58
	1–3 км к ВСВ	зафиксировала	4	снаряд	СЗ–ЮВ	Н/Д	31.01, 05:01
	1–3 км к ВСВ	зафиксировала	5	снаряд	ЮЗ–СВ	Н/Д	31.01, 05:03
Камера СММ в н. п. Красногоровка (подконтрольный правительству, 21 км к З от Донецка)	1–3 км к ЮВ	зафиксировала	1	снаряд	с ССВ на ЮЮЗ	Н/Д	30.01, 22:30
Камера СММ на КПВВ у н. п. Майорск (подконтрольный правительству, 45 км к СВ от Донецка)	2–4 км к ВСВ	зафиксировала	7	снаряд	выпущенный(-ая) вверх	Н/Д	31.01, 01:19
	1–3 км к ССВ	зафиксировала	2	снаряд	В–З	Н/Д	30.01, 22:45
Камера СММ на КПВВ в н. п. Марьинка (подконтрольный правительству, 23 км к ЮЗ от Донецка)	1–3 км к ССВ	зафиксировала	4	снаряд	В–З	Н/Д	31.01, 01:11
Камера СММ на шахте «Октябрьская»	3–5 км к СВ	зафиксировала	2	взрыв	неопределенного происхождения	Н/Д	30.01, 22:51
	2–4 км к СВ	зафиксировала	1	снаряд	ЗСЗ–ВЮВ	Н/Д	30.01, 23:59

¹² В таблице указаны исключительно нарушения режима прекращения огня, зафиксированные непосредственно патрулями Миссии или камерами СММ, а также те случаи, которые Миссия оценивает как учения с боевой стрельбой, контролируемые взрывы и т.п. Указанные детали — а именно расстояние, направление, тип оружия и т.д. — основаны на оценках, сделанных наблюдателями на местах и специалистами по техническому мониторингу, и необязательно всегда являются точными. Надпись «нет данных» (Н/Д) означает, что СММ не смогла подтвердить информацию из-за расстояния, погодных условий, технических ограничений и/или по другим причинам. Нарушения режима прекращения огня, зафиксированные параллельно несколькими патрулями/камерами, отражаются в таблице только один раз.

Месторасположение СММ	Место происшествия	Способ	К-во	Наблюдения	Описание	Вооружение	Дата, время
(неподконтрольная правительству, 9 км к СЗ от центра Донецка)	3–5 км к ССВ	зафиксировала	1	взрыв	неопределенного происхождения	Н/Д	31.01, 04:38
	3–5 км к СВ	зафиксировала	1	снаряд	З–В	Н/Д	31.01, 04:43
Камера СММ в н. п. Петровское (неподконтрольный правительству, 41 км к Ю от Донецка)	0,2–1 км к ЮЗ	зафиксировала	2	снаряд	с В на З (по оценке, в пределах участка разведения)	Н/Д	22.01, 17:11
	0,2–1 км к ЮЗ	зафиксировала	3	снаряд	с В на З (по оценке, в пределах участка разведения)	Н/Д	22.01, 17:58
	0,5–1 км к ЗЮЗ	зафиксировала	1	снаряд	с ВСВ на ЗЮЗ (по оценке, в пределах участка разведения)	Н/Д	23.01, 00:07
	0,5–1 км к ЗЮЗ	зафиксировала	3	снаряд	с ВСВ на ЗЮЗ (по оценке, в пределах участка разведения)	Н/Д	23.01, 00:38
	0,5–1 км к ЗЮЗ	зафиксировала	2	снаряд	с ВСВ на ЗЮЗ (по оценке, в пределах участка разведения)	Н/Д	23.01, 01:03
	0,5–1 км к ЗЮЗ	зафиксировала	2	снаряд	с ВСВ на ЗЮЗ (по оценке, в пределах участка разведения)	Н/Д	23.01, 02:00
	0,5–1 км к ЗЮЗ	зафиксировала	2	снаряд	с ВСВ на ЗЮЗ (по оценке, в пределах участка разведения)	Н/Д	23.01, 02:49
	0,5–1 км к ЮЗ	зафиксировала	2	снаряд	с ЮВ на СЗ (по оценке, в пределах участка разведения)	Н/Д	23.01, 18:05
	1–2 км к ЮЮЗ	зафиксировала	4	снаряд	с В на З (по оценке, в пределах участка разведения)	Н/Д	23.01, 18:51
	0,5–1 км к ЮЮЗ	зафиксировала	2	снаряд	с В на З (по оценке, в пределах участка разведения)	Н/Д	23.01, 19:01
	0,5–1 км к ЮЮЗ	зафиксировала	2	снаряд	с В на З (по оценке, в пределах участка разведения)	Н/Д	23.01, 20:02
	0,5–1 км к ЮЮЗ	зафиксировала	6	снаряд	с В на З (по оценке, в пределах участка разведения)	Н/Д	23.01, 22:02
	0,5–1 км к ЮЮЗ	зафиксировала	2	снаряд	с ЮВ на СЗ (по оценке, в пределах участка разведения)	Н/Д	24.01, 00:08
	0,5–1 км к ЮЮЗ	зафиксировала	2	снаряд	с ЮВ на СЗ (по оценке, в пределах участка разведения)	Н/Д	24.01, 00:26
	0,5–1 км к ЮЮЗ	зафиксировала	3	снаряд	с ЮВ на СЗ (по оценке, в пределах участка разведения)	Н/Д	24.01, 01:01

Месторасположение СММ	Место происшествия	Способ	К-во	Наблюдения	Описание	Вооружение	Дата, время
					участка разведения)		
Камера СММ в 1 км к ЮЗ от н. п. Широкино (подконтрольный правительству, 100 км к Ю от Донецка)	2-5 км к С	зафиксировала	1	снаряд	В-3	Н/Д	30.01, 18:37
	2-5 км к С	зафиксировала	2	снаряд	В-3	Н/Д	30.01, 18:38
	2-5 км к С	зафиксировала	1	снаряд	В-3	Н/Д	30.01, 18:40
	2-5 км к С	зафиксировала	3	снаряд	В-3	Н/Д	30.01, 18:41
	2-5 км к С	зафиксировала	2	взрыв	неопределенного происхождения	Н/Д	30.01, 18:44
	2-5 км к С	зафиксировала	1	взрыв	неопределенного происхождения	Н/Д	30.01, 18:44
	2-5 км к С	зафиксировала	1	снаряд	В-3	Н/Д	30.01, 18:44
	2-5 км к С	зафиксировала	9	снаряд	В-3	Н/Д	30.01, 18:47
	2-5 км к С	зафиксировала	1	вспышка дульного пламени		Н/Д	30.01, 19:10
	2-5 км к С	зафиксировала	4	снаряд	В-3	Н/Д	30.01, 19:11
	2-4 км к ССВ	зафиксировала	1	вспышка дульного пламени		Н/Д	30.01, 21:10
	2-4 км к ССВ	зафиксировала	1	снаряд	с ЗЮЗ на ВСВ	Н/Д	30.01, 21:12
	2-4 км к С	зафиксировала	1	взрыв	взрыв в воздухе	Н/Д	31.01, 01:47
	4-6 км к С	зафиксировала	3	снаряд	В-3	Н/Д	31.01, 02:26
	4-6 км к ССВ	зафиксировала	1	взрыв	неопределенного происхождения	Н/Д	31.01, 02:58
	4-6 км к С	зафиксировала	1	взрыв	неопределенного происхождения	Н/Д	31.01, 03:31
4-6 км к ССВ	зафиксировала	1	снаряд	с ЗЮЗ на ВСВ	Н/Д	31.01, 04:41	
примерно 3 км к В от центрального железнодорожного вокзала Донецка (неподконтрольный правительству, 6 км к СЗ от центра Донецка)	4-5 км к ЮЮЗ	слышали	2	взрыв	неопределенного происхождения	Н/Д	31.01, 10:25-10:27
	4-5 км к ЮЗ	слышали	1	взрыв	неопределенного происхождения	Н/Д	31.01, 11:02
	1-1,5 км к СЗ	слышали	2	взрыв	неопределенного происхождения	Н/Д	31.01, 11:10
	2-3 км к ЮЗ	слышали	2	взрыв	неопределенного происхождения	Н/Д	31.01, 11:18
В часть н. п. Красногоровка (подконтрольный правительству, 21 км к З от Донецка)	4 км к ЗЮЗ	слышали	1	взрыв	неопределенного происхождения	Н/Д	31.01, 10:20
	4-5 км к ЗЮЗ	слышали	1	взрыв	неопределенного происхождения	Н/Д	31.01, 10:25
	2-3 км к ЗЮЗ	слышали	5	взрыв	неопределенного происхождения	Н/Д	31.01, 10:28-10:37
	2-3 км к З	слышали	1	взрыв	неопределенного происхождения	Н/Д	31.01, 10:38
	2-3 км к ЗЮЗ	слышали	4	взрыв	неопределенного происхождения	Н/Д	31.01, 10:40-10:44
	3-4 км к З	слышали	2	взрыв	неопределенного происхождения	Н/Д	31.01, 10:50-10:55
	3-4 км к ЗЮЗ	слышали	1	взрыв	неопределенного происхождения	Н/Д	31.01, 10:56
	3-4 км к З	слышали	2	взрыв	неопределенного происхождения	Н/Д	31.01, 11:02-11:04
	3-4 км к ЗЮЗ	слышали	3	взрыв	неопределенного происхождения	Н/Д	31.01, 11:05-11:08
	2-3 км к ЗЮЗ	слышали	1	взрыв	неопределенного происхождения	Н/Д	31.01, 11:14
примерно 2,2 км к ЮЮВ от н. п. Марьинка (подконтрольный правительству, 23 км к ЮЗ от Донецка)	3-5 км к ЗСЗ	слышали	14	взрыв	неопределенного происхождения	Н/Д	31.01, 09:50-10:20

Месторасположение СММ	Место происшествия	Способ	К-во	Наблюдения	Описание	Вооружение	Дата, время
к Ю от н. п. Новогригоровка (неподконтрольный правительству, 61 км к СВ от Донецка)	2-3 км к СВ	слышали	1	взрыв	неопределенного происхождения	Н/Д	31.01, 08:37
	2-3 км к СВ	слышали	1	взрыв	неопределенного происхождения	Н/Д	31.01, 08:39
примерно 1,8 км к С от н. п. Петровское (неподконтрольный правительству, 41 км к Ю от Донецка)	3 км к Ю	слышали и видели	1	взрыв	разрыв (определить, на участке разведения или за его пределами, не представлялось возможным)	Н/Д	31.01, 12:18
	2-3 км к Ю	слышали	3	выстрел	по оценке, за пределами участка разведения	Н/Д	31.01, 12:19
	2-3 км к Ю	слышали	2	выстрел	по оценке, за пределами участка разведения	стрелковое оружие	31.01, 12:26
	3 км к Ю	слышали и видели	2	взрыв	разрыв (определить, на участке разведения или за его пределами, не представлялось возможным)	Н/Д	31.01, 12:32
примерно в 700 м к С от н. п. Петровское (неподконтрольный правительству, 41 км к Ю от Донецка)	2-3 км к ЮВ	слышали	1	взрыв	неопределенного происхождения (по оценке, за пределами участка разведения)	Н/Д	31.01, 12:38
	1-2 км к ЮВ	слышали	1	выстрел	по оценке, за пределами участка разведения	стрелковое оружие	31.01, 13:43
н. п. Пищевик (подконтрольное правительству, 84 км к Ю от Донецка)	2-3 км к ССЗ	слышали	17	очередь		стрелковое оружие	31.01, 11:05-11:10
	2-3 км к СВ	видели	1	очередь		Н/Д	31.01, 11:14
	2-3 км к ССЗ	слышали	7	очередь		крупнокалиберный пулемет	31.01, 11:33-11:35
около 1,5 км к СЗ от н. п. Павлополь (подконтрольный правительству, 84 км к Ю от Донецка)	2-3 км к ССЗ	слышали	множественные	очередь		крупнокалиберный пулемет	31.01, 11:20-11:21
	2-3 км к ССЗ	слышали	11	очередь		крупнокалиберный пулемет	31.01, 11:28
СВ часть н. п. Таврическое (неподконтрольный правительству, 76 км к югу от Донецка)	2-3 км к СЗ	слышали	1	взрыв	неопределенного происхождения	Н/Д	31.01, 12:13
примерно 2 км к СВ от н. п. Таврическое (неподконтрольный правительству, 76 км к югу от Донецка)	2-3 км к ЮЗ	слышали	1	взрыв	неопределенного происхождения	Н/Д	31.01, 12:26
н. п. Светлодарск (подконтрольный правительству, 57 км к СВ от Донецка)	4-5 км к ЮЮВ	слышали	6	взрыв	неопределенного происхождения	Н/Д	30.01, 23:21-23:25
	4-5 км к ЮЮВ	слышали	2	взрыв	неопределенного происхождения	Н/Д	30.01, 23:31-23:32
	4-5 км к ЮЮВ	слышали	2	взрыв	неопределенного происхождения	Н/Д	30.01, 23:45-23:46
	4-5 км к ЮВ	слышали	2	взрыв	неопределенного происхождения	Н/Д	31.01, 11:05
	4-5 км к ЮЮВ	слышали	1	взрыв	неопределенного происхождения	Н/Д	31.01, 12:18

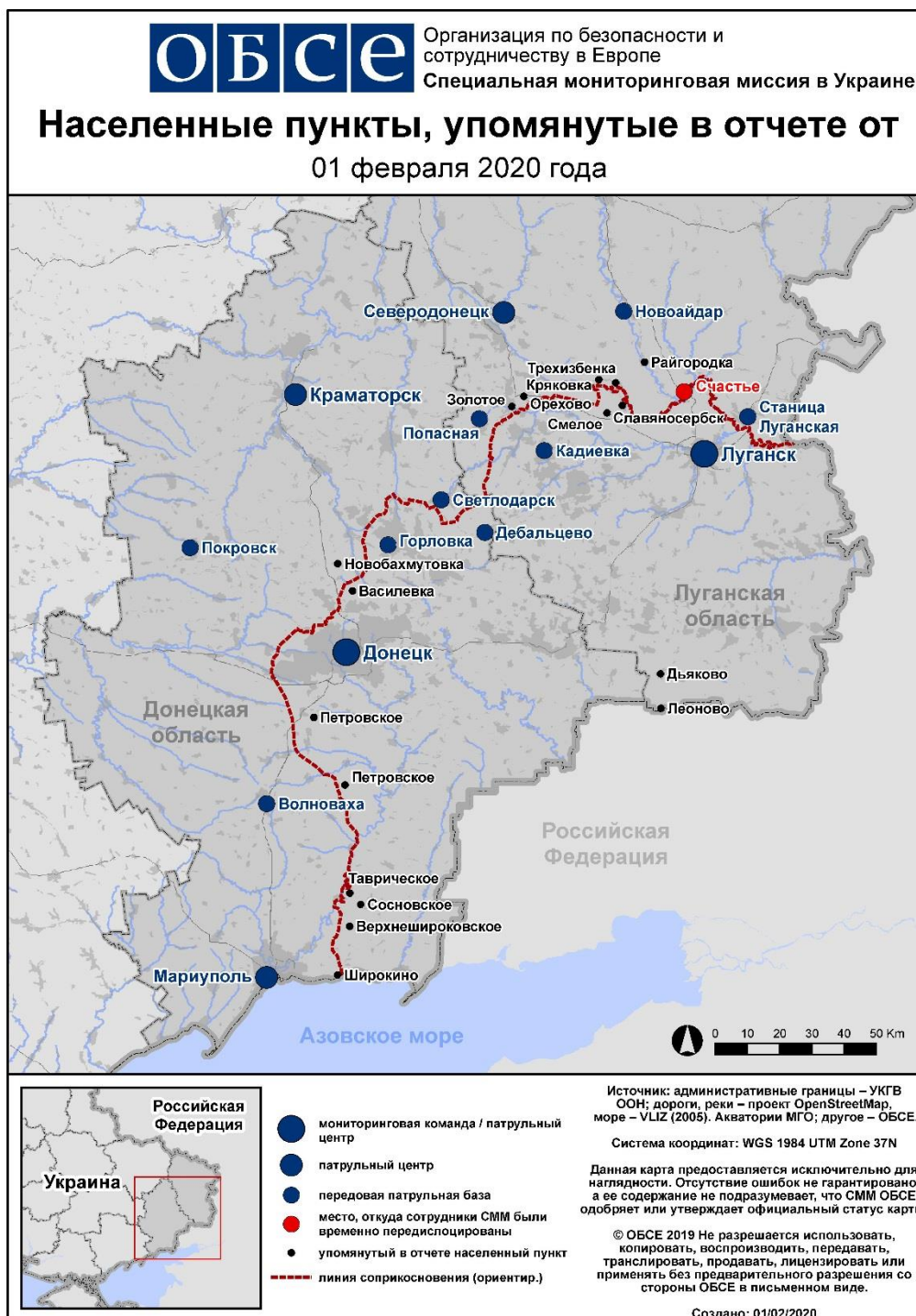
Месторасположение СММ	Место происшествия	Способ	К-во	Наблюдения	Описание	Вооружение	Дата, время
	3-4 км к ЮЮОВ	слышали	10	очередь		крупнокалиберный пулемет	31.01, 16:13-16:15
	4-5 км к ЮЮОВ	слышали	3	взрыв	неопределенного происхождения	Н/Д	31.01, 17:36
н. п. Горловка (неподконтрольный правительству, 39 км к СВ от Донецка)	3-5 км к З	слышали	6	очередь		крупнокалиберный пулемет	30.01, 18:48
	3-5 км к ЗСЗ	слышали	13	очередь		крупнокалиберный пулемет	30.01, 18:51
	3-5 км к З	слышали	5	очередь		крупнокалиберный пулемет	30.01, 18:52
	3-5 км к З	слышали	2	очередь		крупнокалиберный пулемет	30.01, 18:53
	3-5 км к З	слышали	4	взрыв	неопределенного происхождения	Н/Д	30.01, 18:54
	3-5 км к З	слышали	7	очередь		крупнокалиберный пулемет	30.01, 18:54
	3-5 км к З	слышали	1	взрыв	неопределенного происхождения	Н/Д	30.01, 18:55
	3-5 км к З	слышали	5	очередь		крупнокалиберный пулемет	30.01, 18:55
	3-5 км к ЗСЗ	слышали	1	взрыв	неопределенного происхождения	Н/Д	30.01, 18:56
	3-5 км к З	слышали	2	очередь		крупнокалиберный пулемет	30.01, 18:57
	3-5 км к ЗСЗ	слышали	3	взрыв	неопределенного происхождения	Н/Д	30.01, 18:57
	3-5 км к ЗСЗ	слышали	4	взрыв	неопределенного происхождения	Н/Д	30.01, 18:58
	3-5 км к ЗСЗ	слышали	6	очередь		крупнокалиберный пулемет	30.01, 18:58
	3-5 км к З	слышали	3	очередь		крупнокалиберный пулемет	30.01, 18:59
	3-5 км к ЗСЗ	слышали	27	очередь		крупнокалиберный пулемет	30.01, 19:00-19:01
	3-5 км к ЗСЗ	слышали	14	очередь		крупнокалиберный пулемет	30.01, 19:02
	3-5 км к ЗСЗ	слышали	17	очередь		крупнокалиберный пулемет	30.01, 19:03
	3-5 км к З	слышали	1	взрыв	неопределенного происхождения	Н/Д	30.01, 19:03
	3-5 км к З	слышали	1	взрыв	неопределенного происхождения	Н/Д	30.01, 19:04
	3-5 км к З	слышали	6	очередь		крупнокалиберный пулемет	30.01, 19:04
	3-5 км к ЗСЗ	слышали	8	очередь		крупнокалиберный пулемет	30.01, 19:05
	3-5 км к З	слышали	1	взрыв	неопределенного происхождения	Н/Д	30.01, 19:06
	3-5 км к З	слышали	3	очередь		крупнокалиберный пулемет	30.01, 19:06
	3-5 км к ЗСЗ	слышали	1	взрыв	неопределенного происхождения	Н/Д	30.01, 19:07
	3-5 км к ЗСЗ	слышали	3	очередь		крупнокалиберный пулемет	30.01, 19:08
	3-5 км к З	слышали	3	очередь		крупнокалиберный пулемет	30.01, 19:09
	3-5 км к ЗСЗ	слышали	1	взрыв	неопределенного происхождения	Н/Д	30.01, 19:09
	3-5 км к ЗСЗ	слышали	2	очередь		крупнокалиберный пулемет	30.01, 19:10

Месторасположение СММ	Место происшествия	Способ	К-во	Наблюдения	Описание	Вооружение	Дата, время
	3–5 км к З	слышали	3	взрыв	неопределенного происхождения	Н/Д	30.01, 19:20
	3–5 км к З	слышали	4	взрыв	неопределенного происхождения	Н/Д	30.01, 19:21
	3–5 км к ЗСЗ	слышали	4	очередь		крупнокалиберный пулемет	30.01, 19:25
	3–5 км к З	слышали	9	очередь		крупнокалиберный пулемет	30.01, 19:27
	3–5 км к З	слышали	5	очередь		крупнокалиберный пулемет	30.01, 19:29
	3–5 км к З	слышали	1	очередь		крупнокалиберный пулемет	30.01, 19:59
	5–7 км к З	слышали	1	взрыв	неопределенного происхождения	Н/Д	30.01, 20:05
	3–5 км к З	слышали	2	взрыв	неопределенного происхождения	Н/Д	30.01, 20:09
	3–5 км к З	слышали	2	очередь		крупнокалиберный пулемет	30.01, 20:13
	3–5 км к З	слышали	3	взрыв	неопределенного происхождения	Н/Д	30.01, 20:14
	3–5 км к З	слышали	2	очередь		крупнокалиберный пулемет	30.01, 20:16
	3–5 км к З	слышали	2	взрыв	неопределенного происхождения	Н/Д	30.01, 20:16
	5–7 км к З	слышали	1	взрыв	неопределенного происхождения	Н/Д	30.01, 20:18
	3–5 км к З	слышали	2	очередь		крупнокалиберный пулемет	30.01, 20:19
	3–5 км к З	слышали	3	очередь		крупнокалиберный пулемет	30.01, 20:23
	5–7 км к З	слышали	2	взрыв	неопределенного происхождения	Н/Д	30.01, 20:25
	3–5 км к З	слышали	1	очередь		крупнокалиберный пулемет	30.01, 20:32
	3–5 км к З	слышали	2	очередь		крупнокалиберный пулемет	30.01, 20:33
	3–5 км к З	слышали	3	очередь		крупнокалиберный пулемет	30.01, 21:41
	3–5 км к З	слышали	1	очередь		крупнокалиберный пулемет	30.01, 21:47
	3–5 км к З	слышали	2	очередь		крупнокалиберный пулемет	30.01, 22:18
	3–5 км к З	слышали	3	очередь		крупнокалиберный пулемет	30.01, 22:22
	5–7 км к З	слышали	3	взрыв	неопределенного происхождения	Н/Д	31.01, 06:27
	5–7 км к З	слышали	2	взрыв	неопределенного происхождения	Н/Д	31.01, 06:36
	3–5 км к З	слышали	1	взрыв	неопределенного происхождения	Н/Д	31.01, 07:22
	3–5 км к З	слышали	2	взрыв	неопределенного происхождения	Н/Д	31.01, 07:23
СВ окраина н. п. Верхнеторецкое (подконтрольный правительству, 23 км к СВ от Донецка)	2–4 км к Ю	слышали	1	взрыв	неопределенного происхождения	Н/Д	31.01, 11:27
Камера СММ в н. п. Кряковка (подконтрольный правительству, 38 км к СЗ от Луганска)	2–4 км к ЮЮЗ	зафиксировала	3	снаряд	СЗ–ЮВ	Н/Д	30.01, 21:02
	2–4 км к ЮЮЗ	зафиксировала	4	снаряд	СЗ–ЮВ	Н/Д	30.01, 21:03
	2–4 км к ЮЮЗ	зафиксировала	2	снаряд	СЗ–ЮВ	Н/Д	30.01, 21:04

Месторасположение СММ	Место происшествия	Способ	К-во	Наблюдения	Описание	Вооружение	Дата, время
Камера СММ в н. п. Золотое (подконтрольный правительству, 60 км к З от Луганска)	4–6 км к В	зафиксировала	3	снаряд	с ЮЮВ на ССЗ (по оценке, за пределами участка разведения)	Н/Д	30.01, 21:00
	4–6 км к В	зафиксировала	1	осветительная ракета	выпущенный(-ая) вверх (по оценке, за пределами участка разведения)	Н/Д	30.01, 21:05
	4–6 км к В	зафиксировала	1	взрыв	неопределенного происхождения (по оценке, за пределами участка разведения)	Н/Д	30.01, 21:36
	4–6 км к В	зафиксировала	1	взрыв	неопределенного происхождения (по оценке, за пределами участка разведения)	Н/Д	30.01, 21:38
	5–7 км к В	зафиксировала	1	взрыв	неопределенного происхождения (по оценке, за пределами участка разведения)	Н/Д	30.01, 21:41
	4–6 км к ВЮВ	зафиксировала	1	снаряд	с С на Ю (по оценке, за пределами участка разведения)	Н/Д	30.01, 22:19
	4–6 км к В	зафиксировала	1	взрыв	неопределенного происхождения (по оценке, за пределами участка разведения)	Н/Д	30.01, 22:52
	5–7 км к ВЮВ	зафиксировала	1	взрыв	неопределенного происхождения (по оценке, за пределами участка разведения)	Н/Д	31.01, 01:25
	н. п. Станица Луганская (подконтрольный правительству, 16 км к СВ от Луганска)	1–2 км к З	слышали	10	выстрел	по оценке, в направлении мини-БПЛА СММ и за пределами участка разведения	стрелковое оружие
н. п. Кряковка (подконтрольный правительству, 38 км к СЗ от Луганска)	1,5–3 км к ЮЮЗ	слышали	13	взрыв	неопределенного происхождения	Н/Д	31.01, 10:43-10:53
	1,5–3 км к ЮЮЗ	слышали	60	очередь		крупнокалиберный пулемет	31.01, 10:43-10:53
	1,5–3 км к ЮЮЗ	слышали	200	выстрел		стрелковое оружие	31.01, 10:43-10:53
н. п. Голубовское (неподконтрольный правительству, 51 км к З от Луганска)	2–3 км к З	слышали	2	взрыв	выстрел	миномет (тип — Н/Д)	31.01, 10:52-11:30
	2–3 км к З	слышали	3	очередь		стрелковое оружие	31.01, 10:52-11:30
	1–1,5 км к З	слышали и видели	3	взрыв в воздухе		зенитная установка (ЗУ-23, 23 мм)	31.01, 11:23-11:30
	1–1,5 км к З	слышали	7	взрыв	неопределенного происхождения	Н/Д	31.01, 11:23-11:30
	6–8 км к З	слышали	3	взрыв	неопределенного происхождения	Н/Д	31.01, 11:40-11:55
	5–8 км к СВ	слышали	2	взрыв	неопределенного происхождения	Н/Д	31.01, 11:40-11:55

Месторасположение СММ	Место происшествия	Способ	К-во	Наблюдения	Описание	Вооружение	Дата, время
н. п. Славянск (неподконтрольный правительству, 28 км к СЗ от Луганска)	10–12 км к СЗ	слышали	55	взрыв	неопределенного происхождения	Н/Д	31.01, 11:00-11:30
	10–12 км к СЗ	слышали	193	очередь		Н/Д	31.01, 11:00-11:30
СВ окраина н. п. Трехизбенка (подконтрольный правительству, 32 км к СЗ от Луганска)	1,5–2 км к ССВ	слышали	10	выстрел		стрелковое оружие	31.01, 11:30-11:40
н. п. Березовское (неподконтрольный правительству, 53 км к СЗ от Луганска)	3–5 км к СЗ	слышали	2	взрыв	неопределенного происхождения	Н/Д	31.01, 12:18-12:24
	3–5 км к СЗ	слышали	2	очередь		крупнокалиберный пулемет	31.01, 12:18-12:24
	3–5 км к СЗ	слышали	1	очередь		стрелковое оружие	31.01, 12:18-12:24
н. п. Анновка (неподконтрольный правительству, 58 км к З от Луганска)	5–8 км к ЗСЗ	слышали	1	взрыв	неопределенного происхождения	Н/Д	31.01, 12:20
З окраина н. п. Смелое (неподконтрольный правительству, 31 км к СЗ от Луганска)	3–5 км к СЗ	слышали	4	взрыв	неопределенного происхождения	Н/Д	31.01, 12:26-12:28
С окраина н. п. Голубовка (бывш. Кировск, неподконтрольный правительству, 51 км к З от Луганска)	3–5 км к ССЗ	слышали	7	очередь		крупнокалиберный пулемет	31.01, 12:30-12:40
Южная окраина н. п. Березовское (неподконтрольный правительству, 53 км к СЗ от Луганска)	5–6 км к СЗ	слышали	4	очередь		крупнокалиберный пулемет	31.01, 12:45
н. п. Сентяновка (бывш. Фрунзе, неподконтрольный правительству, 44 км к З от Луганска)	5–10 км к ССЗ	слышали	2	взрыв	неопределенного происхождения	Н/Д	13.01, 12:48-12:51
СВ окраина н. п. Сентяновка (бывш. Фрунзе, неподконтрольный правительству, 44 км к З от Луганска)	3–6 км к ССВ	слышали	10	очередь		крупнокалиберный пулемет	13.01, 13:53-14:02

Карта Донецкой и Луганской областей¹³



¹³ По решению Постоянного совета №1117 от 21 марта 2014 года, СММ базируется в десяти городах на всей территории Украины (Херсон, Одесса, Львов, Ивано-Франковск, Харьков, Донецк, Днепр, Черновцы, Луганск и Киев). Эта карта восточной Украины предназначена для иллюстративных целей. На ней указаны населенные пункты, упомянутые в отчете, а также те, где находятся офисы СММ (команды наблюдателей, представительства и передовые патрульные базы) в Донецкой и Луганской областях. (Красным цветом выделена передовая патрульная база, с которой сотрудники СММ были временно передислоцированы на основании рекомендаций экспертов по безопасности из некоторых государств-участников ОБСЕ и с учетом требований СММ по безопасности. СММ использует эти помещения в светлое время суток, а также патрулирует в этом населенном пункте днем).