

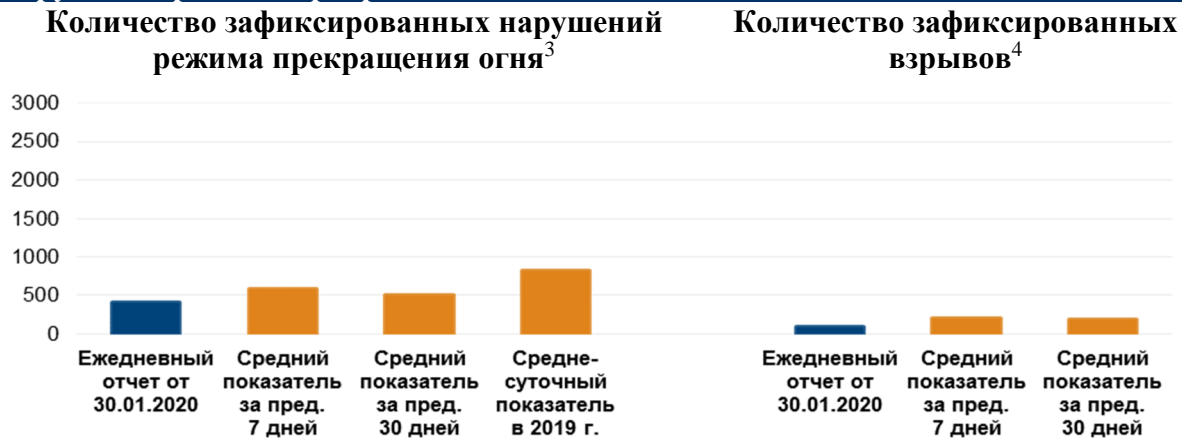
Ежедневный отчет № 24/2020

30 января 2020 года¹

Краткое изложение

- СММ констатировала увеличение количества нарушений режима прекращения огня в Донецкой области и уменьшение количества таких нарушений в Луганской области по сравнению с предыдущим отчетным периодом.
- Мужчина получил ранения в результате срабатывания взрывного устройства в Марьинке Донецкой области.
- Миссия продолжала наблюдать за ситуацией с безопасностью на участках разведения сил и средств в районах Станицы Луганской, Золотого и Петровского.
- СММ зафиксировала реактивные системы залпового огня и буксируемые гаубицы, размещенные в нарушение линий отвода в неподконтрольных правительству районах Луганской области.
- Миссия осуществляла мониторинг соблюдения локального режима прекращения огня для содействия проведению ремонта и технического обслуживания на жизненно важных объектах гражданской инфраструктуры в Луганской области, в том числе водозаборных станций вблизи Славяносербска.
- Свободу передвижения патрулей СММ по-прежнему ограничивали, в частности в двух случаях на блокпосте в Верхнешироковском на юге Донецкой области*.

Нарушения режима прекращения огня²



¹ На основе информации, поступившей от мониторинговых команд по состоянию на 19:30 29 января 2020 года (по восточноевропейскому времени). В течение отчетного периода камера СММ, установленная вблизи Богдановки, не функционировала. Туман ограничивал возможности ведения наблюдения при помощи большинства других камер СММ.

² Более подробная информация обо всех случаях нарушения режима прекращения огня, а также карты Донецкой и Луганской областей, где отмечены все места, упомянутые в отчете, представлены в приложении.

³ В том числе взрывы.

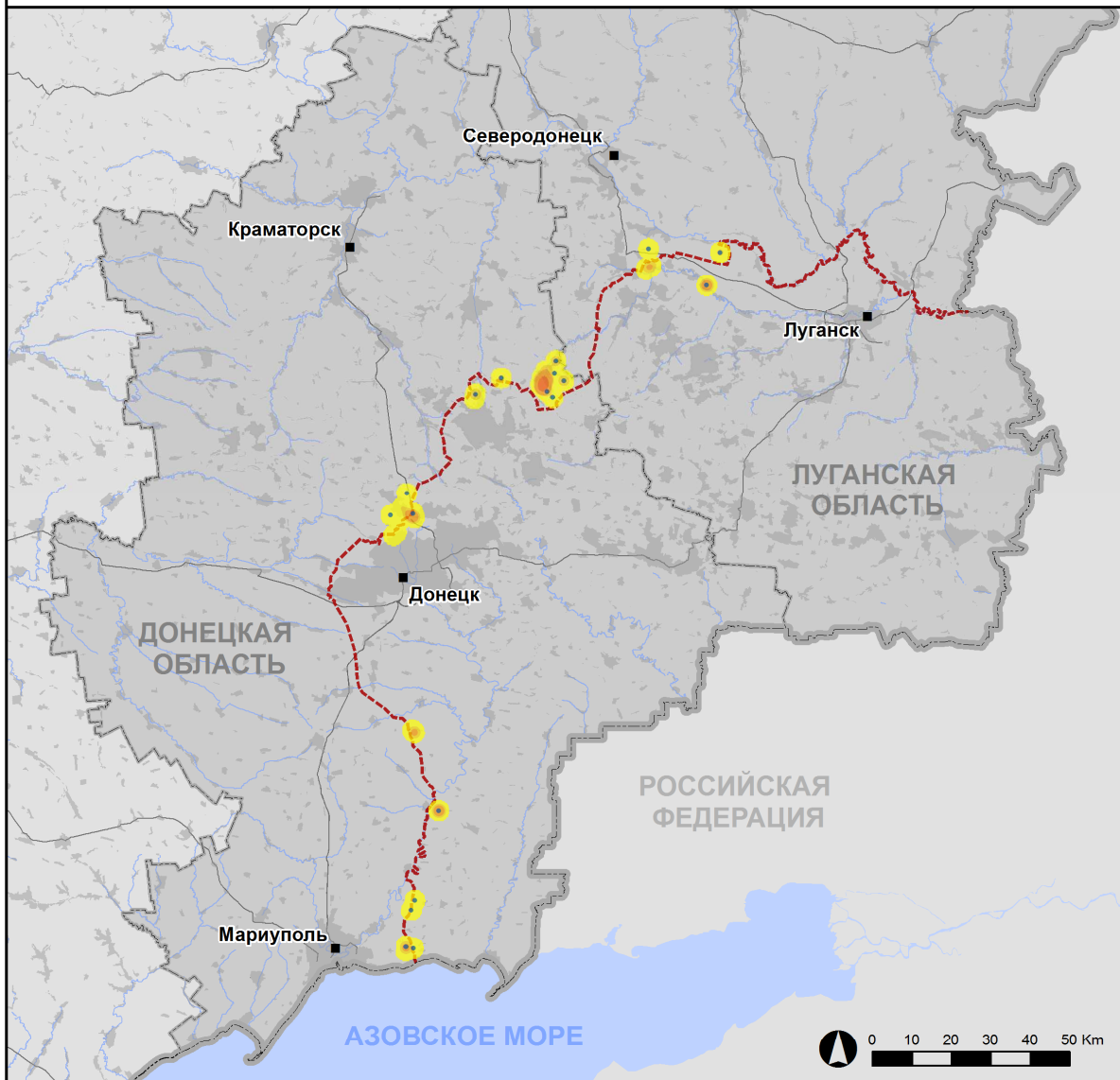
⁴ В том числе из вооружения неустановленного типа.

Карта зафиксированных нарушений режима прекращения огня



Организация по безопасности и сотрудничеству в Европе
Специальная мониторинговая миссия в Украине

Зафиксированные СММ нарушения режима прекращения огня 29 января 2020 г.



Концентрация нарушений режима прекращения огня

- Высокая
-
- Низкая
- Взрыв
- Населенный пункт
- Линия соприкосновения (ориентир.)

Источники: административные границы — УКГВ ООН; дороги, реки — проект OpenStreetMap; море — Vliz (2005), Акватории МГО; другое — ОБСЕ.

Система координат: WGS 1984 UTM Zone 37N

Данная карта предоставляется исключительно для наглядности. Отсутствие ошибок не гарантировано, а ее содержание не подразумевает, что СММ ОБСЕ утверждает или одобряет официальный статус карты.

© СММ ОБСЕ 2019 Не разрешается использовать, копировать, воспроизводить, передавать, транслировать, продавать, лицензировать или применять без предварительного разрешения со стороны ОБСЕ в письменном виде.
Создано: 30/01/2020

В Донецкой области Миссия констатировала увеличение количества нарушений режима прекращения огня, зафиксировав также больше взрывов (около 70), по сравнению с [предыдущим отчетным периодом](#) (приблизительно 40 взрывов). Большинство нарушений режима прекращения огня, в том числе взрывы, зафиксировано в районах к востоку от н. п. Светлодарск (подконтрольный правительству, 57 км к северо-востоку от Донецка).

В Луганской области СММ констатировала уменьшение количества нарушений режима прекращения огня, зафиксировав также меньше взрывов (примерно 40), по сравнению с [предыдущим отчетным периодом](#) (165 взрывов). Большинство нарушений режима прекращения огня зафиксировано в районах к северо-западу от н. п. Степовое (неподконтрольный правительству, 27 км к западу от Луганска), а также к северу и северо-северо-востоку от н. п. Березовское (неподконтрольный правительству, 53 км к северо-западу от Луганска).

Мужчина получил ранения в результате срабатывания взрывного устройства в Марьинке

В больнице в н. п. Курахово (подконтрольный правительству, 40 км к западу от Донецка) наблюдатели видели мужчину (86 лет) с ранами на ногах и нижней части спины. По его словам, 25 января он выносил мусор возле своего дома на юго-восточной окраине н. п. Марьинка (подконтрольный правительству, 23 км к юго-востоку от Донецка), когда наступил на какой-то предмет и услышал громкий звук, а также увидел дым и кровь. Мужчина вернулся домой, в котором он проживает один, и позвонил дочери, которая доставила его в больницу на следующий день. По словам врача, мужчина поступил к им в больницу 26 января с множественными осколочными ранениями нижней части спины и обеих ног. В полиции Курахово сообщили, что фрагменты взрывного устройства были найдены во дворе дома потерпевшего.

Участки разведения в районах Станицы Луганской, Золотого и Петровского⁵

28 января за пределами участка разведения в районе н. п. Станица Луганская (подконтрольный правительству, 16 км к северо-востоку от Луганска) беспилотный летательный аппарат (БПЛА) СММ малого радиуса действия [вновь](#) зафиксировал зенитную установку (ЗУ-23, 23 мм) около памятника князю Игорю (по оценке, принадлежала вооруженным формированиям). 29 января на участке разведения наблюдатели видели 5 членов вооруженных формирований (с нарукавными повязками с надписью «СЦКК») между новой конструкцией моста вблизи Станицы Луганской (15 км к северо-востоку от Луганска) и блокпостом вооруженных формирований к югу от моста.

29 января на южном крае участка разведения в районе н. п. Золотое (подконтрольный правительству, 60 км к западу от Луганска) наблюдатели видели члена вооруженных формирований (с нарукавной повязкой с надписью «СЦКК»).

Вечером 17 января камера СММ в н. п. Петровское (неподконтрольный правительству, 41 км к югу от Донецка) зафиксировала 16 снарядов, пролетевших на расстоянии 0,5–

⁵ Разведение предусмотрено Рамочным решением Трехсторонней контактной группы о разведении сил и средств от 21 сентября 2016 года.

1,5 км к юго-юго-западу и к западо-юго-западу. Ранним утром 18 января эта же камера зафиксировала 1 снаряд, пролетевший на расстоянии ориентировочно 0,5–1,5 км к юго-западу. По оценке, все указанные выше нарушения режима прекращения огня произошли в пределах участка разведения в районе Петровского⁶.

Отвод вооружения

СММ продолжала осуществлять мониторинг отвода вооружения, предусмотренного Меморандумом, а также Комплексом мер и Дополнением к нему.

Миссия зафиксировала 7 единиц вооружения, размещенных в нарушение линий отвода, и более 100 единиц вооружения за линиями отвода, но вне выделенных мест хранения вооружения — все в неподконтрольных правительству районах Луганской области (для ознакомления с более детальной информацией см. таблицу ниже).

Вооружение, которое Миссия не смогла верифицировать как отведенное⁷

В месте размещения отведенного тяжелого вооружения в неподконтрольном правительству районе Донецкой области

29 января

СММ отметила, что 9 реактивных систем залпового огня (РСЗО; БМ-21 Град, 122 мм) были в наличии, а 31 РСЗО (БМ-21 «Град») и 1 самоходная гаубица (2С1 «Гвоздика», 122 мм) по-прежнему отсутствовали.

В двух местах размещения отведенного тяжелого вооружения в неподконтрольных правительству районах Луганской области

29 января

Миссия отметила, что 10 РСЗО (БМ-21) и 3 буксируемые гаубицы (2А65 «Мста-Б», 152 мм) были в наличии, а 7 противотанковых пушек (МТ-12 «Рапира», 100 мм) по-прежнему отсутствовали.

Признаки военного присутствия и присутствия военного типа в зоне безопасности⁸

СММ зафиксировала боевые бронированные машины в зоне безопасности в неподконтрольных и неподконтрольных правительству районах Луганской области (для ознакомления с более детальной информацией см. таблицу ниже).

Предупреждающий знак о минной опасности около Луганска

На северо-восточной окраине Луганска (неподконтрольный правительству Красный Яр) команда Миссии впервые зафиксировала предупреждающий знак о минной опасности красного цвета с надписью «Стоп! Мины!» на русском языке в поле примерно в 50 м к

⁶ Данные с камеры СММ в Петровском загружаются в ручном режиме. В период с 20 по 27 января наблюдатели не имели доступа к камере СММ в результате запрета доступа на блокпосте вооруженных формирований к северу от Петровского.

⁷ Наблюдатели зафиксировали наличие вооружения, которое не смогли верифицировать как отведенное, так как условия его хранения не соответствуют критериям, указанным в сообщении от 16 октября 2015 года относительно эффективного мониторинга и верификации отвода тяжелого вооружения, направленном СММ подписантам Комплекса мер. Миссия отметила, что одно из этих мест заброшено.

⁸ Упомянутая в этом разделе техника не подпадает под действие Минских соглашений об отводе вооружений.

востоку от дороги, ведущей к н. п. Паньковка (неподконтрольный правительству, 16 км к северу от Луганска).

Усилия Миссии по содействию ремонту и функционированию жизненно важных объектов гражданской инфраструктуры

СММ осуществляла мониторинг соблюдения локального режима прекращения огня для содействия проведению ремонтных работ на водозаборных станциях вблизи н. п. Славяносербск (неподконтрольный правительству, 28 км к северо-западу от Луганска) и технического обслуживания на канализационной системе вблизи н. п. Золотое-5 (Михайловка; неподконтрольный правительству, 58 км к западу от Луганска). Миссия также продолжала содействовать обеспечению функционирования Донецкой фильтровальной станции (15 км к северу от Донецка).

Приграничные районы, которые не контролируются правительством

Находясь в пункте пропуска на границе вблизи н. п. Успенка (73 км к юго-востоку от Донецка) в течение примерно 1 часа, члены патруля СММ видели, что в Украину въехали 26 автомобилей (включая 17 с табличками «ДНР») и 2 автобуса, а также вошли 6 пешеходов (мужчины и женщины разного возраста). В то же время из Украины выехали 17 автомобилей (в том числе 13 с табличками «ДНР») и 2 автобуса (1 с табличками «ДНР»).

Пребывая в пункте пропуска на границе недалеко от н. п. Мариновка (78 км к востоку от Донецка) в течение приблизительно 1 часа, наблюдатели видели, что в Украину въехали 15 автомобилей (в том числе 4 с табличками «ДНР»), 2 тентованных грузовика и 1 автобус (с табличками «ДНР»), а также вошли 7 пешеходов (мужчины и женщины разного возраста). Команда Миссии так же видела, что из Украины выехали 29 автомобилей (включая 18 с табличками «ДНР»), 5 тентованных грузовиков (включая 2 с табличками «ЛНР» и 2 с табличками «ДНР») и 1 автобус (с табличками «ДНР»).

В Черновцах и Киеве Миссия осуществляла мониторинг массовых собраний, приуроченных бою под Крутами

В Черновцах и Киеве команды СММ видели людей, собравшихся в память о 102-й годовщине боя под Крутами. На площади Центральной в Черновцах собрались около 80 людей (мужчины и женщины разного возраста). Архиепископ Православной церкви Украины в Черновцах произнес речь и провел молебен за тех, кто погиб, защищая Украину. В Киеве около 150 людей (мужчины разного возраста), включая военнослужащих Вооруженных сил Украины и участников военного оркестра, прошли шествием к памятнику Героям Крут, где состоялась короткая религиозная служба и были произнесены речи.

СММ продолжала следить за ситуацией в Херсоне, Одессе, Львове, Ивано-Франковске, Харькове и Днепре.

***Ограничение свободы передвижения и другие препятствия в выполнении мандата СММ**

Деятельность по мониторингу и свобода передвижения СММ ограничены из-за угроз в области безопасности, включая риски, связанные с наличием мин и неразорвавшихся боеприпасов, а также другими препятствиями, которые ежедневно меняются. Мандат СММ предусматривает свободный и безопасный доступ по всей Украине. Все подписанты Комплекса мер согласились с необходимостью свободного и безопасного доступа, а также с тем, что ограничение свободы передвижения СММ является нарушением и что на подобные нарушения необходимо оперативно реагировать. Они также согласились с тем, что Совместный центр контроля и координации (СЦКК) должен содействовать такому реагированию и осуществлять общую координацию работ по разминированию. Однако вооруженные формирования в отдельных районах Донецкой и Луганской областей часто отказывают СММ в доступе к районам, прилегающим к неподконтрольным правительству участкам границы Украины (например, см. [Ежедневный отчет СММ от 29 января 2020 года](#)). Деятельность СММ в Донецкой и Луганской областях, по-прежнему оставалась ограниченной после того, как [23 апреля 2017 года вблизи Пришиба произошел инцидент, который привел к гибели человека](#).

Запрет доступа:

- В двух случаях на блокпосте к западу от н. п. Верхнешироковское (бывш. Октябрь; неподконтрольный правительству, 85 км к югу от Донецка) член вооруженных формирований **вновь** отказал патрулям Миссии в проезде, в одном случае сославшись на то, что «в этом районе продолжаются инженерные работы». Находясь на блокпосте, наблюдатели видели, что гражданские транспортные средства пересекли блокпост в обоих направлениях.

Регулярные ограничения на участках разведения сил и средств и из-за мин/неразорвавшихся боеприпасов:

- Не осуществив сплошное разминирование, извлечение неразорвавшихся боеприпасов и прочих препятствий, стороны по-прежнему отказывали СММ в неограниченном доступе, а также в возможности передвигаться по отдельным дорогам, которые ранее были определены как важные для осуществления Миссией эффективного мониторинга и для передвижения гражданских лиц.

Таблица вооружений
Вооружение, размещенное в нарушение линий отвода

Дата	К-во единиц вооружения	Вид вооружения	Место	Источник наблюдения
неподконтрольные правительству районы				
24.01.2020	4	реактивная система залпового огня (неустановленного типа)	на полигоне около н. п. Бугаевка (37 км к юго-западу от Луганска)	данные воздушного наблюдения
	3	реактивная система залпового огня (неустановленного типа)	вблизи н. п. Миусинск (62 км к юго-западу от Луганска)	

Вооружение, размещенное за линиями отвода, но вне выделенных мест хранения вооружения

Дата	К-во единиц вооружения	Вид вооружения	Место	Источник наблюдения
неподконтрольные правительству районы				
24.01.2020	22	танк (неустановленного типа)	на полигоне вблизи Бугаевки (в этом районе также зафиксировано 68 боевых бронированных машин) ⁹	данные воздушного наблюдения
	2	танк (неустановленного типа)	вблизи Миусинска (в этом районе также зафиксировано 41 боевую бронированную машину)	
	22	самоходная гаубица (неустановленного типа)		
	13	буксируемая артиллерия (неустановленного типа)	на полигоне вблизи н. п. Мирное (28 км к юго-западу от Луганска) (в этом районе также зафиксировано 41 боевую бронированную машину)	
	17	танк (неустановленного типа)		
	5	самоходная артиллерия или миномет (неустановленного типа)		
	26	буксируемая артиллерия (неустановленного типа)		

Другое вооружение¹⁰

Дата	К-во единиц вооружения	Вид вооружения	Место	Источник наблюдения
неподконтрольные правительству районы				
24.01.2020	14	самоходная артиллерия или миномет (неустановленного типа)	на полигоне вблизи Бугаевки	данные воздушного наблюдения
	18	буксируемая артиллерия или миномет (неустановленного типа)		

Таблица признаков военного присутствия и присутствия военного типа в зоне безопасности¹¹

Дата	К-во	Вид	Место	Источник наблюдения
подконтрольные правительству районы				
28.01.2020	1	боевая машина пехоты (БМП-1)	вблизи н. п. Старый Айдар (20 км к северо-западу от Луганска)	БПЛА малого радиуса действия
29.01.2020	1	бронетранспортер (БТР-80)	в н. п. Трехизбенка (32 км к северо-западу от Луганска)	патруль
	1	бронетранспортер (БТР-70)	СВ окраина н. п. Счастье (20 км к северу от Луганска)	
неподконтрольные правительству районы				
29.01.2020	2	бронетранспортер (МТ-ЛБ)	в н. п. Старое (бывш. Червоный Прапор, 58 км к западу от Луганска)	патруль

⁹ Упомянутые в этой таблице боевые бронированные машины не подпадают под действие Минских соглашений об отводе вооружений.

¹⁰ При отсутствии информации о калибре этого вооружения определить, было ли оно размещено в нарушение линий отвода, не представлялось возможным.

¹¹ Упомянутая в этом разделе техника не подпадает под действие Минских соглашений об отводе вооружений.

Таблица нарушений режима прекращения огня по состоянию на 29 января 2020 г.¹²

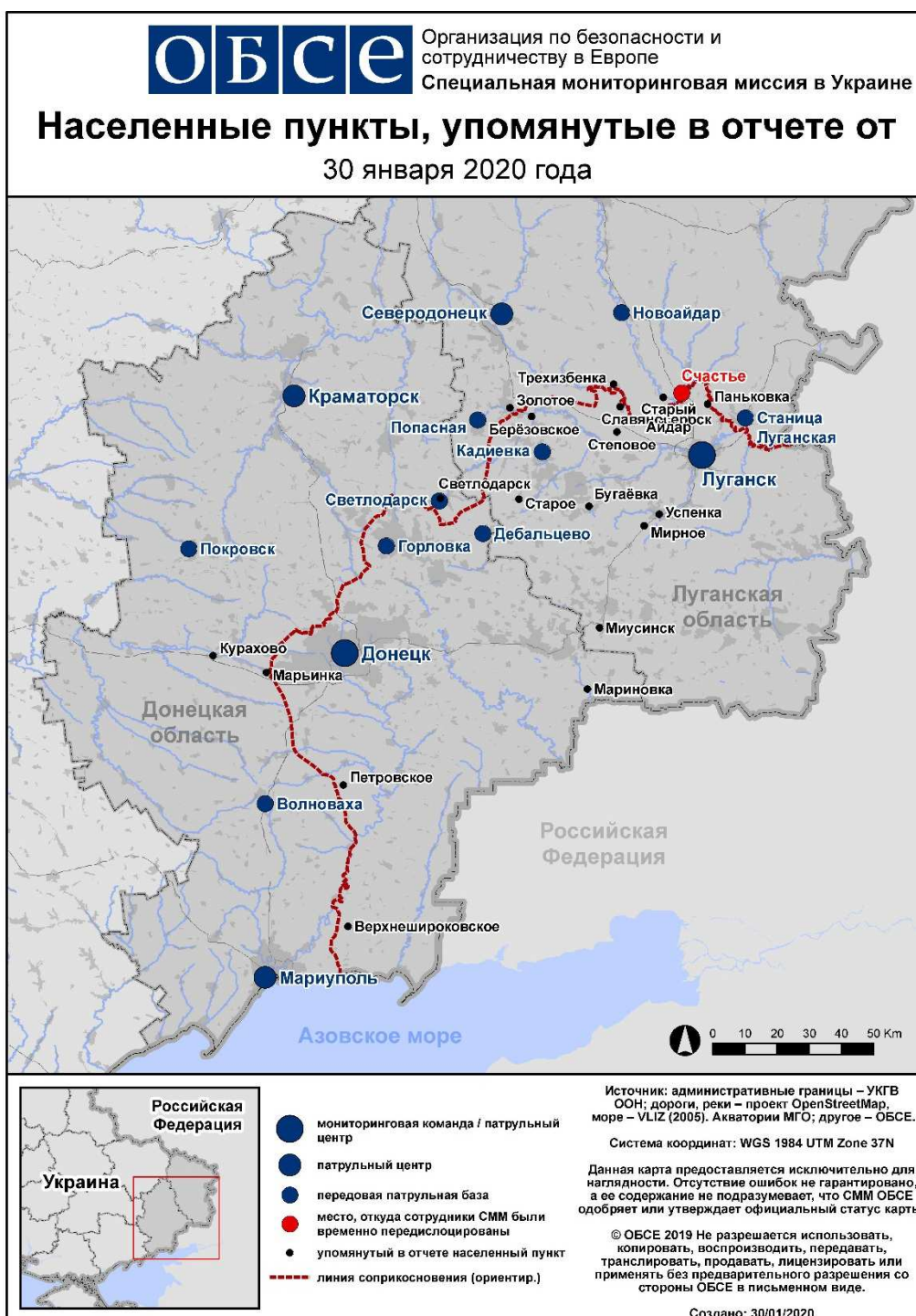
Месторасположение СММ	Место события	Способ	К-во	Наблюдение	Описание	Вооружение	Дата, время
камера СММ на Донецкой фильтровальной станции (15 км к С от Донецка)	1–2 км к ЮЮЗ	зафиксировала	2	снаряд	СЗ–ЮВ	Н/Д	28.01, 18:42
	1–2 км к ЮЮЗ	зафиксировала	2	снаряд	СЗ–ЮВ	Н/Д	28.01, 18:43
	1–2 км к ЮЮЗ	зафиксировала	1	снаряд	С–Ю	Н/Д	28.01, 18:43
	1–2 км к ЮЮЗ	зафиксировала	1	снаряд	СЗ–ЮВ	Н/Д	28.01, 18:44
	0,8–1,2 км к Ю	зафиксировала	1	взрыв	неопределенного происхождения	Н/Д	28.01, 23:19
	1–3 км к ЮЮЗ	зафиксировала	3	снаряд	ЗСЗ–ВЮВ	Н/Д	29.01, 01:14
	1–2 км к ЮЮЗ	зафиксировала	1	снаряд	СЗ–ЮВ	Н/Д	29.01, 18:11
камера СММ 1,5 км к СВ от н. п. Гнутово (подконтрольный правительству, 90 км к Ю от Донецка)	3–5 км к ВЮВ	зафиксировала	1	взрыв	неопределенного происхождения	Н/Д	28.01, 21:36
камера СММ на КПВВ в н. п. Гнутово (подконтрольный правительству, 84 км к Ю от Донецка)	2–4 км к ВЮВ	зафиксировала	1	вспышка дульного пламени		Н/Д	29.01, 03:19
	2–4 км к ВЮВ	зафиксировала	1	снаряд	выпущенный(-ая) вверх	Н/Д	29.01, 03:19
	2–4 км к ВЮВ	зафиксировала	1	взрыв	разрыв	Н/Д	29.01, 03:19
камера СММ в н. п. Гранитное (подконтрольный правительству, 60 км к Ю от Донецка)	3–4 км к ВЮВ	зафиксировала	1	снаряд	выпущенный(-ая) вверх	Н/Д	28.01, 21:35
	3–4 км к ВЮВ	зафиксировала	7	снаряд	ЮЮЗ–ССВ	Н/Д	28.01, 21:35
	3–4 км к ВЮВ	зафиксировала	1	взрыв	неопределенного происхождения	Н/Д	28.01, 22:14
	3–4 км к ВЮВ	зафиксировала	18	снаряд	ЮЮЗ–ССВ	Н/Д	28.01, 22:35
камера СММ на КПВВ в н. п. Майорск (подконтрольный правительству, 45 км к СВ от Донецка)	2–4 км к ВЮВ	зафиксировала	1	снаряд	СЗ–ЮВ	Н/Д	29.01, 00:06
	2–4 км к В	зафиксировала	1	взрыв	неопределенного происхождения	Н/Д	29.01, 00:30
	2–4 км к В	зафиксировала	11	снаряд	выпущенный(-ая) вверх	Н/Д	29.01, 00:30
	2–4 км к В	зафиксировала	1	снаряд	ЗСЗ–ВЮВ	Н/Д	29.01, 00:32
камера СММ на шахте «Октябрьская» (подконтрольная правительству, 9 км к СЗ от центра Донецка)	2–4 км к СВ	зафиксировала	4	снаряд	З–В	Н/Д	28.01, 21:58
	2–4 км к СВ	зафиксировала	1	снаряд	З–В	Н/Д	28.01, 21:59
	3–5 км к СВ	зафиксировала	1	осветительная ракета	выпущенный(-ая) вверх	Н/Д	28.01, 23:04
камера СММ в н. п. Петровское (неподконтрольный правительству, 41 км к Ю от Донецка)	0,5–1,5 км к ЗЮЗ	зафиксировала	1	снаряд	ЗСЗ–ВЮВ (по оценке, в пределах участка разведения)	Н/Д	17.01, 17:07
	0,5–1,5 км к ЮЮЗ	зафиксировала	3	снаряд	ВЮВ–ЗСЗ (по оценке, в пределах участка разведения)	Н/Д	17.01, 17:36
	0,5–1,5 км к ЮЮЗ	зафиксировала	1	снаряд	ВЮВ–ЗСЗ (по оценке, в пределах участка разведения)	Н/Д	17.01, 17:48
	0,5–1,5 км к ЮЮЗ	зафиксировала	4	снаряд	ВЮВ–ЗСЗ (по оценке, в пределах участка разведения)	Н/Д	17.01, 19:05
	0,5–1,5 км к ЮЮЗ	зафиксировала	5	снаряд	ВЮВ–ЗСЗ (по оценке, в пределах участка разведения)	Н/Д	17.01, 20:12
	0,5–1,5 км к ЮЮЗ	зафиксировала	2	снаряд	ССЗ–ЮЮВ (по оценке, в пределах участка разведения)	Н/Д	17.01, 22:46
	0,5–1,5 км к ЮЗ	зафиксировала	1	снаряд	ЮВ–СЗ (по оценке, в пределах участка разведения)	Н/Д	18.01, 04:01
камера СММ в 1 км к ЮЗ от н. п. Широкино (подконтрольный правительству, 100 км к Ю от Донецка)	3–5 км к С	зафиксировала	1	снаряд	В–З	Н/Д	28.01, 18:31
	3–5 км к С	зафиксировала	1	вспышка дульного пламени		Н/Д	28.01, 18:32
	3–5 км к С	зафиксировала	1	снаряд	В–З (после предыдущего события)	Н/Д	28.01, 18:32
	3–5 км к С	зафиксировала	2	снаряд	В–З	Н/Д	28.01, 18:32
	4–6 км к С	зафиксировала	2	взрыв	неопределенного происхождения	Н/Д	28.01, 21:33

¹² В таблице указаны исключительно те инциденты, которые были зафиксированы наблюдателями или камерами СММ, а также те случаи, которые Миссия оценивает как учения с боевой стрельбой, контролируемые взрывы и т.п. Указанные детали — а именно расстояние, направление, тип оружия и т.д. — основаны на оценках, сделанных наблюдателями на местах и специалистами по техническому мониторингу, и необязательно всегда являются точными. Надпись «нет данных» (Н/Д) означает, что СММ не смогла подтвердить информацию из-за расстояния, погодных условий, технических ограничений и/или по другим причинам. Нарушения режима прекращения огня, зафиксированные параллельно несколькими патрулями/камерами, отражаются в таблице только один раз.

Месторасположение СММ	Место события	Способ	К-во	Наблюдение	Описание	Вооружение	Дата, время
	4-6 км к С	зафиксировала	1	взрыв	неопределенного происхождения	Н/Д	28.01, 21:36
	4-6 км к С	зафиксировала	1	взрыв	неопределенного происхождения	Н/Д	28.01, 23:44
	4-6 км к С	зафиксировала	1	снаряд	В-3	Н/Д	28.01, 23:49
	4-6 км к С	зафиксировала	1	вспышка дульного пламени		Н/Д	29.01, 00:21
	4-6 км к С	зафиксировала	1	снаряд	В-3	Н/Д	29.01, 00:21
	4-6 км к С	зафиксировала	4	снаряд	В-3	Н/Д	29.01, 01:32
	4-6 км к ССВ	зафиксировала	1	взрыв	неопределенного происхождения	Н/Д	29.01, 03:14
	4-6 км к С	зафиксировала	1	взрыв	неопределенного происхождения	Н/Д	29.01, 03:19
	4-6 км к С	зафиксировала	1	взрыв	неопределенного происхождения	Н/Д	29.01, 04:47
ЮВ часть н. п. Авдеевка (подконтрольный правительству, 17 км к С от Донецка)	1 км к С	слышали	6	очередь		крупнокалиберный пулемет	29.01, 09:24-09:25
	1 км к ВЮВ	слышали	3	выстрел		стрелковое оружие	29.01, 09:37
В часть н. п. Авдеевка (подконтрольный правительству, 17 км к С от Донецка)	4 км к ЮЗ	слышали	3	взрыв	неопределенного происхождения	Н/Д	29.01, 10:51
	3 км к ССВ	слышали	1	взрыв	неопределенного происхождения	Н/Д	29.01, 10:35
примерно 1 км к СЗ от железнодорожного вокзала в н. п. Ясиноватая (неподконтрольный правительству, 16 км к СВ от Донецка)	3 км к ЗЮЗ	слышали	8	выстрел		крупнокалиберный пулемет	29.01, 09:21
	3 км к ЗЮЗ	слышали	1	очередь		крупнокалиберный пулемет	29.01, 09:25
	2-3 км к ЮЗ	слышали	15	выстрел		стрелковое оружие	29.01, 09:40-09:45
	4 км к ЗЮЗ	слышали	1	очередь		крупнокалиберный пулемет	29.01, 13:23
н. п. Светлодарск (подконтрольный правительству, 57 км к СВ от Донецка)	1-2 км к В	слышали	7	очередь		стрелковое оружие	28.01, 18:33
	1-2 км к ВСВ	слышали	3	выстрел		стрелковое оружие	28.01, 18:33
	1-2 км к В	слышали	10	очередь		стрелковое оружие	28.01, 19:24-19:25
	1-2 км к ВСВ	слышали	4	очередь		стрелковое оружие	28.01, 19:24
	1-2 км к ВСВ	слышали	2	выстрел		стрелковое оружие	28.01, 19:27
	1-2 км к ВСВ	слышали	11	очередь		стрелковое оружие	28.01, 19:27-19:29
	6-8 км к В	слышали	7	взрыв	неопределенного происхождения	Н/Д	28.01, 19:40-19:41
	2-3 км к ЮВ	слышали	8	очередь		стрелковое оружие	28.01, 19:44
	6-8 км к В	слышали	6	взрыв	неопределенного происхождения	Н/Д	28.01, 19:44-19:45
	2-3 км к В	слышали	6	очередь		стрелковое оружие	28.01, 19:46
	3-5 км к ЮВ	слышали	1	взрыв	неопределенного происхождения	Н/Д	28.01, 20:23
	5-7 км к ЮВ	слышали	1	взрыв	неопределенного происхождения	Н/Д	28.01, 20:27
	2-3 км к ЮВ	слышали	18	очередь		стрелковое оружие	28.01, 20:27-20:29
	1-2 км к ЮВ	слышали	7	выстрел		стрелковое оружие	28.01, 20:28
	5-7 км к ЮВ	слышали	2	взрыв	неопределенного происхождения	Н/Д	28.01, 20:29
	5-7 км к ЮВ	слышали	1	взрыв	неопределенного происхождения	Н/Д	28.01, 20:33
	5-7 км к ЮВ	слышали	1	взрыв	неопределенного происхождения	Н/Д	28.01, 20:35
	2-3 км к ЮВ	слышали	8	очередь		стрелковое оружие	28.01, 20:36
	2-3 км к ЮВ	слышали	4	очередь		стрелковое оружие	28.01, 20:38
	2-3 км к ЮВ	слышали	2	очередь		стрелковое оружие	28.01, 20:40
5-7 км к ЮВ	слышали	1	взрыв	неопределенного происхождения	Н/Д	28.01, 20:42	
2-3 км к ЮВ	слышали	2	очередь		стрелковое оружие	28.01, 20:55	

Месторасположение СММ	Место события	Способ	К-во	Наблюдение	Описание	Вооружение	Дата, время
	4–6 км к ВСВ	слышали	2	взрыв	неопределенного происхождения	Н/Д	28.01, 20:57
	2–3 км к ЮВ	слышали	8	очередь		стрелковое оружие	28.01, 20:58
	2–3 км к ЮВ	слышали	4	очередь		стрелковое оружие	28.01, 21:24
	1–2 км к ЮВ	слышали	9	выстрел		стрелковое оружие	28.01, 21:24
	2–3 км к В	слышали	36	очередь		стрелковое оружие	28.01, 21:33–21:36
	1–2 км к ЮВ	слышали	5	выстрел		стрелковое оружие	28.01, 21:34
	2–3 км к ЮВ	слышали	4	очередь		стрелковое оружие	28.01, 21:36
	2–3 км к В	слышали	3	очередь		стрелковое оружие	28.01, 21:41
	3–4 км к СВ	слышали	14	очередь		крупнокалиберный пулемет	28.01, 22:08–22:09
	6–8 км к СВ	слышали	4	взрыв	неопределенного происхождения	Н/Д	28.01, 22:26–22:27
	2–3 км к ЮВ	слышали	9	очередь		стрелковое оружие	28.01, 22:28
	3–4 км к ЮВ	слышали	5	очередь		крупнокалиберный пулемет	28.01, 22:29
	6–8 км к СВ	слышали	7	взрыв	неопределенного происхождения	Н/Д	28.01, 22:39–22:40
2–3 км к ЮВ	слышали	6	очередь		стрелковое оружие	28.01, 23:23	
ЮЮВ окраина н. п. Кодема (подконтрольный правительству, 57 км к СВ от Донецка)	3–4 км к Ю	слышали	6	очередь		стрелковое оружие	29.01, 10:50
н. п. Трехизбенка (подконтрольный правительству, 32 км к СЗ от Луганска)	3–4 км к Ю	слышали	2	взрыв	неопределенного происхождения	Н/Д	29.01, 10:50
н. п. Трехизбенка (подконтрольный правительству, 32 км к СЗ от Луганска)	8–10 км к ЗЮЗ	слышали	8	взрыв	неопределенного происхождения	Н/Д	29.01, 10:55–11:14
2,7 км к С от н. п. Степовое (неподконтрольный правительству, 27 км к З от Луганска)	10–15 км к З	слышали	27	взрыв	неопределенного происхождения	Н/Д	29.01, 10:50–11:05
СВ окраина н. п. Золотое-5 (Михайловка; неподконтрольный правительству, 58 км к З от Луганска)	5–10 км к ССВ	слышали	3	взрыв	неопределенного происхождения	Н/Д	29.01, 11:30–11:45
ЮЗ окраина н. п. Березовское (неподконтрольный правительству, 53 км к СЗ от Луганска)	2–3 км к С	слышали	7	очередь		крупнокалиберный пулемет	29.01, 13:00–13:18
	3–4 км к ССВ	слышали	12	очередь		стрелковое оружие	29.01, 13:00–13:18

Карта Донецкой и Луганской областей¹³



¹³ По решению Постоянного совета №1117 от 21 марта 2014 года, СММ базируется в десяти городах на всей территории Украины (Херсон, Одесса, Львов, Ивано-Франковск, Харьков, Донецк, Днепр, Черновцы, Луганск и Киев). Эта карта восточной Украины предназначена для иллюстративных целей. На ней указаны населенные пункты, упомянутые в отчете, а также те, где находятся офисы СММ (команды наблюдателей, представительства и передовые патрульные базы) в Донецкой и Луганской областях. (Красным цветом выделено передовую патрульную базу, с которой сотрудники СММ были временно передислоцированы на основании рекомендаций экспертов по безопасности из некоторых государств-участников ОБСЕ и с учетом требований СММ по безопасности. СММ использует эти помещения в светлую пору суток, а также патрулирует в этом населенном пункте днем).