

# Щоденний звіт № 15/2020

від 20 січня 2020 року<sup>1</sup>

## Короткий виклад

- У період із вечора 17 до вечора 18 січня СММ констатувала збільшення кількості порушень режиму припинення вогню в Донецькій і Луганській областях, якщо порівнювати з попереднім звітним періодом.
- У період із вечора 18 до вечора 19 січня Місія констатувала зменшення кількості порушень режиму припинення вогню в Донецькій і Луганській областях, якщо порівнювати з попередньою добою.
- Команда СММ уточнювала повідомлення про те, що чоловік зазнав поранень унаслідок спрацювання вибухового пристрою поблизу підконтрольної урядові Воздвиженки в Донецькій області.
- Місія продовжувала здійснювати моніторинг безпекової ситуації на ділянках розведення сил і засобів в районах Станиці Луганської, Золотого та Петрівського.
- СММ зафіксувала озброєння, розміщене з порушенням ліній відведення в непідконтрольних і підконтрольних урядові районах Донецької області, зокрема в житлових районах.
- Місія зафіксувала протитанкові міни (деякі виявлено вперше) в підконтрольних і непідконтрольних урядові районах Донецької області, а також невибухлий снаряд поблизу підконтрольного урядові Лебединського.
- Спостерігачі здійснювали моніторинг акції вшанування пам'яті в Києві.
- Свободу пересування патрулів Місії продовжували обмежувати, зокрема на блокпостах збройних формувань на півдні Донецької області, а також поблизу неконтрольованих урядом прикордонних районів\*.

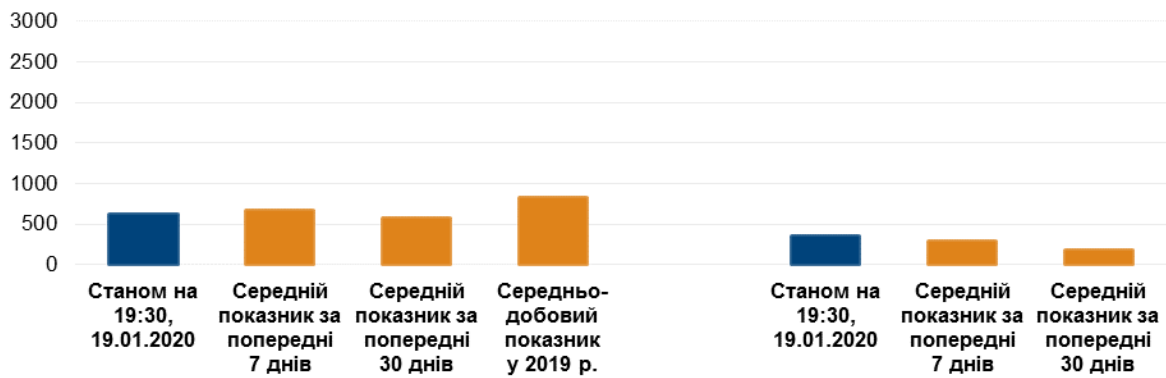
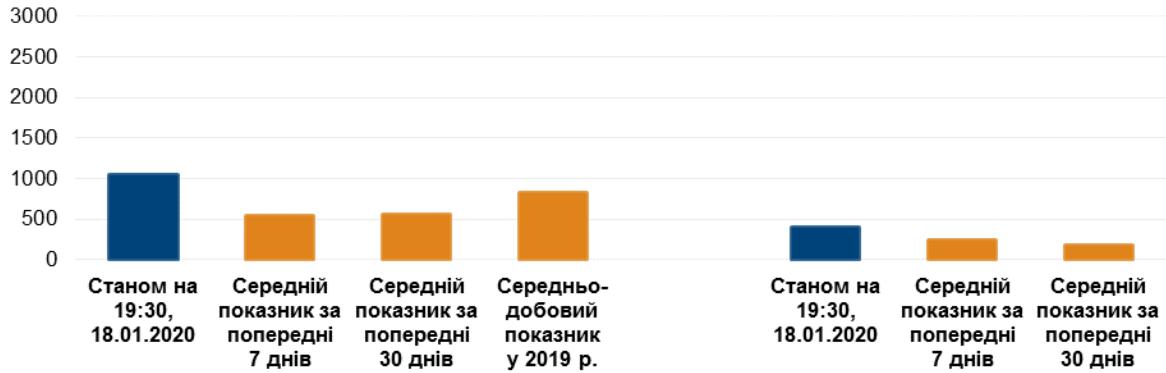
---

<sup>1</sup> На основі інформації, що надійшла від моніторингових команд станом на 19:30 19 січня 2020 року (за східноєвропейським часом).

## Порушення режиму припинення вогню<sup>2</sup>

Кількість зафіксованих порушень режиму припинення вогню<sup>3</sup>

Кількість зафіксованих вибухів<sup>4</sup>



<sup>2</sup> Більш детальну інформацію про всі випадки порушення режиму припинення вогню, а також мапи Донецької та Луганської областей, де відмічені всі місця, згадані у звіті, представлено у додатку.

<sup>3</sup> У тому числі вибухи.

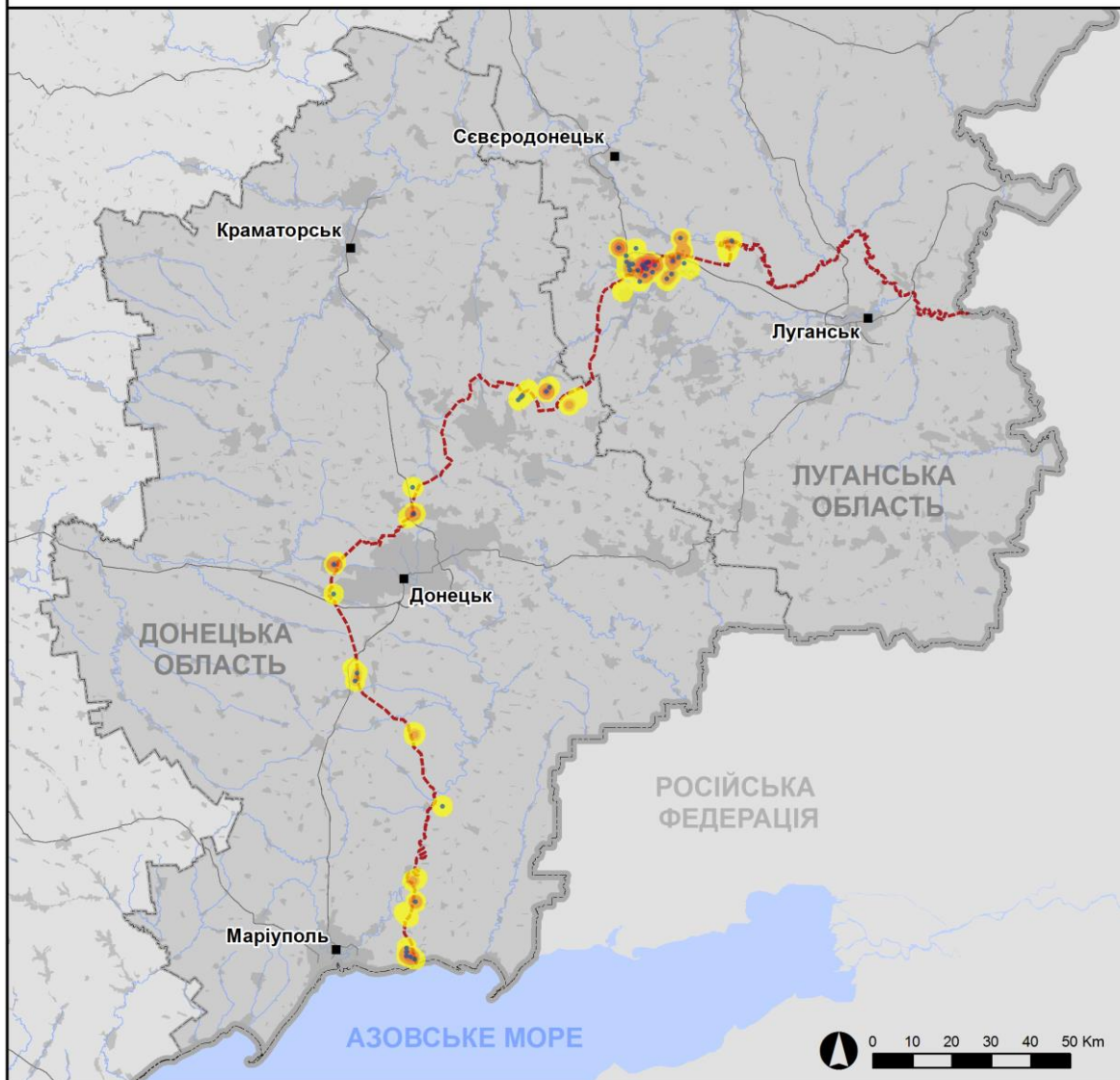
<sup>4</sup> У тому числі внаслідок вогню з озброєння невстановленого типу.

## Мапа зафіксованих порушень режиму припинення вогню



Організація з безпеки та співробітництва в Європі  
Спеціальна моніторингова місія в Україні

### Зафіксовані СММ порушення режиму припинення вогню 18-19 січня 2020 р.



#### Концентрація порушень режиму припинення вогню

- Висока
- 
- 
- Низька
- Вибух
- Населений пункт
- Лінія зіткнення (орієнт.)

Джерела: адміністративні кордони — УКГП ООН; дороги, річки — проєкт OpenStreetMap; море — VLIZ (2005).  
Акваторії МГО, інше — ОБСЄ.

Система координат: WGS 1984 UTM Zone 37N

Ця мапа надається винятково для наочності.  
Відсутність помилок у мапі не гарантується,  
а її зміст не означає, що СММ ОБСЄ  
затверджує або ухвалює офіційний статус мапи.

© СММ ОБСЄ 2019 Не дозволяється використовувати,  
копіювати, відтворювати, передавати, транслювати,  
продавати, ліцензувати або застосовувати  
без попереднього дозволу з боку ОБСЄ  
у письмовому вигляді.  
Створено: 20/01/2020

У період із 17 до 18 січня в Донецькій області Місія констатувала збільшення кількості порушень режиму припинення вогню, зафіксувавши також більше вибухів (приблизно 50), якщо порівнювати з [попереднім звітним періодом](#) (40 вибухів). Більшість порушень режиму припинення вогню, зокрема більшість вибухів, зафіксовано в районах на північ і північно-північний схід від н. п. Широкине (підконтрольний урядові, 100 км на південь від Донецька), на схід від н. п. Красногорівка (підконтрольний урядові, 21 км на захід від Донецька), а також на південний схід і південний захід від н. п. Світлодарськ (підконтрольний урядові, 57 км на північний схід від Донецька).

У період із вечора 18 до вечора 19 січня СММ констатувала зменшення кількості порушень режиму припинення вогню, зафіксувавши тимчасом більше вибухів (близько 60), якщо порівнювати з попередньою добою. Більшість порушень режиму припинення вогню зафіксовано в районах на східно-південний схід від н. п. Гнутове (підконтрольний урядові, 90 км на південь від Донецька), а також на північ від Широкиного.

У період із вечора 17 до вечора 18 січня в Луганській області Місія констатувала збільшення кількості порушень режиму припинення вогню, зафіксувавши тимчасом більше вибухів (близько 350), якщо порівнювати з [попереднім звітним періодом](#) (приблизно 30 вибухів). Більшість порушень режиму припинення вогню, зокрема більшість вибухів, зафіксовано в районах на північ від н. п. Березівське (непідконтрольний урядові, 53 км на північний захід від Луганська).

У період із вечора 18 до вечора 19 січня СММ констатувала зменшення кількості таких порушень, зафіксувавши також менше вибухів (приблизно 290), якщо порівнювати з попередньою добою. Більшість порушень режиму припинення вогню зафіксовано в районах на північно-північний схід від н. п. Голубівське (непідконтрольний урядові, 51 км на захід від Луганська), а також неподалік ділянки розведення в районі н. п. Золоте (підконтрольний урядові, 60 км на захід від Луганська) (див. нижче).

#### **Чоловік зазнав поранень унаслідок спрацювання вибухового пристрою поблизу підконтрольної урядові Воздвиженки**

18 січня команда СММ уточнювала повідомлення про те, що 13 січня поблизу н. п. Воздвиженка (підконтрольний урядові, 40 км на північний захід від Донецька) чоловік зазнав поранень унаслідок спрацювання вибухового пристрою, який він приніс додому. Медпрацівники лікарні в н. п. Мирноград (кол. Димитров; підконтрольний урядові, 52 км на північний захід від Донецька) повідомили про те, що 13 січня до них доправили 22-річного чоловіка з пораненнями рук, голови, обличчя, черевної порожнини та ніг; зазначені травми відповідали осколковим пораненням унаслідок спрацювання вибухового пристрою. Того ж дня співробітники поліції повідомили спостерігачам про те, що розпочато розслідування зазначеного інциденту.

#### **Ділянки розведення у районах Станиці Луганської, Золотої та Петрівського<sup>5</sup>**

18 січня на ділянці розведення в районі н. п. Станиця Луганська (підконтрольний урядові, 16 км на північний схід від Луганська) спостерігачі бачили, як працівники з непідконтрольних урядові районів фарбували облицювання блокпосту збройних формувань південніше мосту біля Станиці Луганської (15 км на північний схід від

<sup>5</sup> Розведення передбачено Рамковим рішенням Тристоронньої контактної групи про розведення сил і засобів від 21 вересня 2016 року.

Луганська). 18 та 19 січня спостерігачі бачили 6 членів збройних формувань (з нарукавними пов'язками з написом «СЦКК») між новою конструкцією мосту та блокпостом збройних формувань на південь від мосту.

Упродовж дня 18 січня, ведучи спостереження приблизно за 1,7 км на південний захід від н. п. Молодіжне (непідконтрольний урядові, 63 км на захід від Луганська), команда Місії чула 16 вибухів невизначеного походження орієнтовно за 7–10 км на північний схід (за оцінкою, неподалік **ділянки розведення в районі Золотого**). Того ж дня камера СММ у Золотому зафіксувала 4 снаряди, 4 вибухи невизначеного походження й 1 спалах дульного полум'я — усе на відстані приблизно 1–4 км на північ, північний схід, східно-північний схід і схід (за оцінкою, поза ділянкою розведення, але в межах 5 км від її краю). 19 січня в межах ділянки розведення команда СММ вперше бачила хвостовий стабілізатор від мінометної міни та хвостовий стабілізатор від реактивної гранати (за оцінкою, з'явилися там певний час тому) східніше автошляху Т1316 і за 1 км на північ від південного краю ділянки розведення. Того ж дня, перебуваючи в чотирьох місцях навколо ділянки розведення, спостерігачі чули приблизно 130 вибухів невизначеного походження, а також орієнтовно 60 черг і пострілів із великокаліберного кулемета та стрілецької зброї (за оцінкою, усе поза ділянкою розведення).

18 січня на західній околиці н. п. Богданівка (підконтрольний урядові, 41 км на південний захід від Донецька), за межами **ділянки розведення в районі н. п. Петрівське** (непідконтрольний урядові, 41 км на південь від Донецька), спостерігачі бачили 5 саперів Державної служби України з надзвичайних ситуацій (ДСНС) і 5 працівників електроенергетичної компанії, які видаляли кущі та гілки навколо лінії електропередачі. 19 січня команда Місії бачила 3 саперів ДСНС, які проводили розмінування орієнтовно за 1,7 км на схід від Богданівки.

### Відведення озброєння

СММ продовжувала здійснювати моніторинг відведення озброєння, передбаченого Меморандумом, а також Комплексом заходів і Доповненням до нього.

Місія зафіксувала озброєння, розміщене з порушенням ліній відведення в непідконтрольних і підконтрольних урядові районах Донецької області, зокрема в житлових районах, а також 10 танків за лініями відведення, однак за межами виділених місць зберігання на полігоні поблизу н. п. Тернове (непідконтрольний урядові, 57 км на схід від Донецька) (для отримання детальнішої інформації див. таблицю нижче).

### Озброєння, яке СММ не змогла верифікувати як відведене<sup>6</sup>

*У двох місцях розміщення відведеного важкого озброєння у непідконтрольних урядові районах Донецької області*

19 січня

СММ констатувала, що і далі бракувало 6 самохідних гаубиць (2С1 «Гвоздика», 122 мм), 11 буксированих мінометів (ПМ-38, 120 мм), 1 міномета (2Б11 «Сани», 120 мм)

<sup>6</sup> Місія відвідала місця, де раніше було розміщене озброєння, яке вона не змогла верифікувати як відведене, оскільки умови його зберігання не відповідали критеріям, вказаним у повідомленні від 16 жовтня 2015 року щодо ефективного моніторингу та верифікації відведення важкого озброєння, яке СММ адресувала підписантам Комплексу заходів. За спостереженнями Місії, два такі місця і далі залишені.

та 6 реактивних систем залпового вогню (БМ-21 «Град», 122 мм).

### **Ознаки військової присутності в зоні безпеки<sup>7</sup>**

Місія зафіксувала бойові броньовані машини в підконтрольних урядові районах Донецької та Луганської областей (для отримання детальнішої інформації див. таблицю нижче).

### **Наявність протитанкових мін у Донецькій області (деякі виявлено вперше), а також невибухлий снаряд поблизу підконтрольного урядові Лебединського**

16 січня приблизно за 5 км на південний схід від н. п. Луганське (підконтрольний урядові, 59 км на північний схід від Донецька) БПЛА СММ середнього радіуса дії [знову](#) зафіксував 33 протитанкові міни (ТМ-62), установлені в 2 ряди, що простягалися на 30 м обабіч автошляху М03, а також 15 протитанкових мін (ТМ-62), установлених у 2 ряди поперек цього автошляху. У полі приблизно за 400 м далі на північний захід цей БПЛА вперше зафіксував щонайменше 50 протитанкових мін (ТМ-62), а також ще принаймні 70 протитанкових мін (понад половина ТМ-62, решта — ймовірно ТМ-62) приблизно за 2,6 км далі на південний захід від згаданих раніше мін. За оцінкою, усі зазначені міни належали Збройним силам України.

Цей БПЛА [знову](#) зафіксував щонайменше 107 протитанкових мін (ТМ-62) біля та поперек автошляху М03 на відстані орієнтовно 4 км на північний захід від н. п. Логвинове (непідконтрольний урядові, 59 км на північний схід від Донецька), а також 30 протитанкових мін (ТМ-62), установлених у три ряди поперек тієї ж дороги приблизно за 1,2 км далі на південний схід. Приблизно за 7 км далі на захід та за 1,3 км на північний захід від н. п. Лозове (непідконтрольний урядові, 52 км на північний схід від Донецька) цей БПЛА вперше зафіксував 16 протитанкових мін (ТМ-62), встановлених в один ряд поперек дороги місцевого значення, а також щонайменше 17 протитанкових мін (ТМ-62) у сусідньому полі. Усі зазначені міни, за оцінкою, належали збройним формуванням.

19 січня на північно-східній околиці н. п. Лебединське (підконтрольний урядові, 99 км на південь від Донецька) спостерігачі бачили невибухлий снаряд (за оцінкою, калібру 23 мм; з'явився там певний час тому).

### **Зусилля Місії зі сприяння забезпеченню функціонування життєво важливих об'єктів цивільної інфраструктури**

18 та 19 січня СММ і далі сприяла забезпеченню функціонування Донецької фільтрувальної станції (15 км на північ від Донецька). 19 січня Місія здійснювала моніторинг безпекової ситуації в районі насосної станції біля н. п. Василівка (непідконтрольний урядові, 20 км на північ від Донецька).

### **Прикордонні райони, які не контролюються урядом**

18 січня, здійснюючи моніторинг у пункті пропуску на кордоні поблизу н. п. Вознесенівка (кол. Червонопартизанськ; 65 км на південний схід від Луганська), команда СММ бачила, що в черзі на виїзд з України стояли 6 автомобілів (3 з

<sup>7</sup> Згадана у цьому розділі техніка не підпадає під дію Мінських угод щодо відведення озброєння.

українськими номерними знаками, 2 — з російськими, 1 із табличками «ЛНР»), 5 вантажівок (1 з українськими номерними знаками, 4 з табличками «ЛНР») та 1 автобус (з українськими номерними знаками). Приблизно через 10 хвилин член збройних формувань сказав патрулю Місії залишити цей район\*.

Упродовж приблизно 15 хвилин перебування на залізничній станції «Червона могила» поблизу Вознесенівки спостерігачі бачили щонайменше 20 вагонів-цистерн і 70 нерухомих вагонів (визначити їхній вміст не вдалося).

Здійснюючи моніторинг у пункті пропуску на кордоні неподалік від н. п. Успенка (73 км на південний схід від Донецька) упродовж приблизно 1 години, спостерігачі бачили, що до України в'їхали 35 автомобілів (4 з українськими номерними знаками, 9 — із російськими, 2 — з грузинськими, 20 із табличками «ДНР») і 3 вантажівки (1 з українськими номерними знаками, 2 — з російськими), а також увійшли 25 пішоходів (14 чоловіків, 10 жінок та 1 дитина). Тимчасом з України виїхали 13 автомобілів (2 з українськими номерними знаками, 7 — із російськими, 2 — з литовськими та 2 з табличками «ДНР»), 1 автобус (з російськими номерними знаками) та 4 тентовані вантажівки (2 з українськими номерними знаками, 2 з табличками «ДНР»), а також вийшли 16 пішоходів (9 жінок і 7 чоловіків).

Ведучи спостереження в пункті пропуску на кордоні поблизу н. п. Улянівське (61 км на південний схід від Донецька) упродовж приблизно 35 хвилин, команда Місії не зафіксувала пасажиро-транспортного потоку.

19 січня, перебуваючи в пункті пропуску на кордоні неподалік н. п. Маринівка (78 км на схід від Донецька) упродовж приблизно години, спостерігачі бачили, що до України в'їхали 13 автомобілів (1 з українськими номерними знаками, 6 — із російськими, 1 — із литовськими та 5 із табличками «ДНР») та 1 автобус (із табличками «ДНР»), а також увійшли 2 пішоходи (чоловіки). Тимчасом з України виїхали 12 автомобілів (4 з українськими номерними знаками, 4 — з російськими та 4 з табличками «ДНР»), 7 тентованих вантажівок (5 із українськими номерними знаками та 2 з табличками «ДНР») і 2 автобуси (з табличками «ДНР»).

#### **Команда Місії здійснювала моніторинг акції вшанування пам'яті в Києві**

19 січня команда СММ бачила групу з орієнтовно 25 людей (20 чоловіків і 5 жінок), які зібралися на Михайлівській площі в Києві, щоб вшанувати роковини смерті двох журналістів у Російській Федерації. Неподалік спостерігачі бачили ще одну групу з приблизно 50 молодих чоловіків; деякі з них кидали яйця в учасників згаданого зібрання та викрикували критичні зауваження на їхню адресу. Навколо площі були присутні приблизно 150 нацгвардійців і 80 поліцейських. Спостерігачі бачили, як правоохоронці заарештовували членів другої групи та супроводжували учасників першої групи з місця проведення заходу.

#### **СММ здійснювала моніторинг безпекової ситуації на південному сході Херсонської області**

17 та 18 січня спостерігачі відзначили спокійну ситуацію в пункті пропуску між н. п. Чонгар (163 км на південний схід від Херсона) і Кримом, а також у прибережних районах неподалік н. п. Генічеськ (178 км на південний схід від Херсона).

Місія продовжувала стежити за ситуацією в Одесі, Львові, Івано-Франківську, Харкові, Дніпрі та Чернівцях.

### **\*Обмеження свободи пересування та інші перешкоди у виконанні мандата СММ**

*Робота з моніторингу та свобода пересування СММ обмежені загрозами у сфері безпеки, включаючи ризики, пов'язані з наявністю мін і невибухлих боєприпасів, а також іншими перешкодами, які щодня змінюються. Мандат СММ передбачає вільний і безпечний доступ по всій Україні. Усі підписанти Комплексу заходів погодилися з необхідністю вільного та безпечно доступу, а також із тим, що обмеження свободи пересування СММ є порушенням і що на такі порушення необхідно швидко реагувати. Вони також дійшли згоди, що Спільний центр із контролю та координації (СЦКК) повинен сприяти такому реагуванню та здійснювати загальну координацію робіт з розмінування. Однак збройні формування в окремих районах Донецької та Луганської областей часто відмовляють СММ у доступі до районів, прилеглих до непідконтрольних урядові ділянок кордону України (наприклад, див. нижче). Діяльність СММ у Донецькій та Луганській областях, як і раніше, залишалася обмеженою після того, як [23 квітня 2017 року поблизу Пришиба стався інцидент, який призвів до загибелі людини](#). Унаслідок цього спроможність Місії вести спостереження залишалася обмеженою.*

#### Заборона доступу:

- 18 січня в пункті пропуску на кордоні поблизу н. п. Вознесенівка (кол. Червонопартизанськ; непідконтрольний урядові, 65 км на південний схід від Луганська) член збройних формувань сказав патрулю Місії залишити цей район.
- 18 січня на блокпості північніше н. п. Заїченко (непідконтрольний урядові, 93 км на південь від Донецька) 2 озброєних членів збройних формувань [знову](#) відмовили патрулю Місії у проїзді в напрямку н. п. Пікузи (кол. Комінтернове; непідконтрольний урядові, 92 км на південь від Донецька) та н. п. Саханка (непідконтрольний урядові, 97 км на південь від Донецька), пославшись на те, що «тривають роботи з розмінування».
- 18 січня на блокпості на північний захід н. п. Седове (непідконтрольний урядові, 106 км на південь від Донецька) 7 озброєних членів збройних формувань відмовили патрулю Місії у доступі до населеного пункту, пославшись на те, що «у цьому районі триває комплекс спеціальних заходів».
- 19 січня на блокпості західніше н. п. Верхньошироківське (кол. Октябр; непідконтрольний урядові, 85 км на південь від Донецька) озброєний член збройних формувань дозволив патрулю Місії проїхати лише за умови, якщо патруль не прямуватиме до н. п. Пікузи (кол. Комінтернове; непідконтрольний урядові, 92 км на південь від Донецька) та н. п. Саханка (непідконтрольний урядові, 97 км на південь від Донецька).
- 19 січня на блокпості на перехресті автошляху М14, що веде на південь до Седового, член збройних формувань зупинив патруль Місії та відмовив спостерігачам у доступі до населеного пункту, пославшись на «накази від командирів».
- 19 січня на блокпості північніше н. п. Новоазовськ (непідконтрольний урядові, 102 км на південний схід від Донецька) озброєний член збройних формувань [знову](#) відмовив патрулю Місії у проїзді до Новоазовська, пославшись на «накази від командирів».



*Регулярні обмеження на ділянках розведення сил і засобів та через міни/невибухлі боєприпаси:*

- Не здійснивши суцільного розмінування та вилучення невибухлих боєприпасів та інших перешкод, сторони і далі відмовляли СММ у необмеженому доступі, а також у можливості пересуватися окремими дорогами, які раніше були визначені як важливі для здійснення Місією ефективного моніторингу та для пересування цивільних осіб.

Інші перешкоди:

- Увечері 17 та в ніч на 18 січня пролітаючи над районами між н. п. Олександро-Шультинне (підконтрольний урядові, 54 км на північ від Донецька) та н. п. Гірське (підконтрольний урядові, 63 км на захід від Луганська), а також між н. п. Миколаївка (підконтрольний урядові, 57 км на північ від Донецька) та н. п. Степанівка (підконтрольний урядові, 54 км на північ від Донецька), БПЛА СММ дальнього радіуса дії зазнав впливу перешкод сигналу GPS (за оцінкою, внаслідок глушіння)<sup>8</sup>.
- 18 січня під час здійснення польоту над районами біля н. п. Сопине (підконтрольний урядові, 101 км на південь від Донецька) БПЛА СММ малого радіуса дії зазнав впливу перешкод сигналу GPS (за оцінкою, внаслідок ймовірного глушіння).
- 19 січня в двох випадках під час здійснення польотів над районами біля н. п. Родникове (непідконтрольний урядові, 36 км на південь від Донецька) БПЛА СММ малого радіуса дії зазнав впливу перешкод сигналу GPS (за оцінкою, ймовірно внаслідок глушіння).
- 19 січня в двох випадках, пролітаючи поблизу ділянки розведення в районі н. п. Петрівське (непідконтрольний урядові, 41 км на південь від Донецька) БПЛА СММ малого радіуса дії зазнав впливу перешкод сигналу GPS (за оцінкою, ймовірно внаслідок глушіння).

---

<sup>8</sup> Перешкоди сигналу могли створювати з будь-якого місця в радіусі кількох кілометрів від місцеположення БПЛА.

## Таблиця озброєння

### Озброєння, розміщене з порушенням ліній відведення

Дата	К-ть одиниць озброєння	Вид озброєння	Місце	Джерело спостереження
<b>підконтрольні уряду районі</b>				
18.01.2020	1	протитанкова керована ракета (невстановленого типу)	у н. п. Кодема (57 км на північний схід від Донецька), на присадибній ділянці житлового будинку	патруль
<b>непідконтрольні уряду району</b>				
16.01.2020	2	міномет (2Б11 «Сани», 120 мм)	поблизу н. п. Логвинове (59 км на північний схід від Донецька)	БПЛА середнього радіуса дії
	1	міномет (невстановленого типу)	поблизу н. п. Нижнє Лозове (59 км на північний схід від Донецька)	

### Озброєння, розміщене за лініями відведення, але за межами виділених місць зберігання озброєння

Дата	К-ть одиниць озброєння	Вид озброєння	Місце	Джерело спостереження
<b>непідконтрольні уряду району</b>				
19.01.2020	10	танк (невстановленого типу)	навчальний полігон поблизу н. п. Тернове (57 км на схід від Донецька)	патруль

## Таблиця ознак військової присутності в зоні безпеки<sup>9</sup>

Дата	К-ть	Вид	Місце	Джерело спостереження
<b>підконтрольні уряду районі</b>				
16.01.2020	3	броньована розвідувально-дозорна машина (БРДМ-2)	поблизу н. п. Світлодарськ (57 км на північний схід від Донецька)	БПЛА середнього радіуса дії
17.01.2020	1	бойова машина піхоти (БМП-1)	поблизу н. п. Луганське (59 км на північний схід від Донецька)	БПЛА малого радіуса дії
	1	бойова броньована машина (невстановленого типу)	поблизу н. п. Диліївка (52 км на північ від Донецька)	БПЛА дальнього радіуса дії
	9	бойова броньована машина (невстановленого типу)	поблизу н. п. Золоте (60 км на захід від Луганська)	
	1	бойова броньована машина (невстановленого типу)	поблизу н. п. Новоолександрівка (65 км на захід від Луганська)	
	1	бойова машина піхоти (БМП-1)		
18.01.2020	1	бойова машина піхоти (типу БМП)	поблизу н. п. Новозванівка (70 км на захід від Луганська)	патруль
	1	бронетранспортер (БТР-3)	у н. п. Кодема (57 км на північний схід від Донецька), на присадибній ділянці житлового будинку	

<sup>9</sup> Згадана у цьому розділі техніка не підпадає під дію Мінських угод щодо відведення озброєння.

Таблиця порушень режиму припинення вогню станом на 19 січня 2020 р.<sup>10</sup>

Місце розміщення СММ	Місце події	Спосіб	К-ть	Спостереження	Опис	Озброєння	Дата, час
камера СММ у н. п. Чермалик (підконтрольний уряду, 77 км на Пд від Донецька)	2–4 км на ПдПдСх	зафіксувала	20	снаряд	випущена(-й) угору	Н/Д	18.01, 18:26
	2–4 км на ПдСх	зафіксувала	1	снаряд	випущена(-й) угору	Н/Д	18.01, 18:26
камера СММ на Донецькій фільтрувальній станції (15 км на Пн від Донецька)	0,5–1 км на Пд	зафіксувала	1	вибух	невизначеного походження	Н/Д	17.01, 21:17
	0,5–1 км на ПдПдЗх	зафіксувала	1	черга	ПдСх–ПнЗх	Н/Д	18.01, 00:55
	0,1–1 км на Пд	зафіксувала	1	черга	Пд–Пн	Н/Д	18.01, 00:55
	0,5–1 км на ПдПдЗх	зафіксувала	5	черга	ПдСх–ПнЗх	Н/Д	18.01, 01:17
	0,5–1 км на ПдПдЗх	зафіксувала	24	снаряд	Пд–Пн	Н/Д	18.01, 02:06
	0,5–1 км на Пд	зафіксувала	1	вибух	вибух у повітрі (після попередньої події)	Н/Д	18.01, 02:06
	0,5–1 км на Пд	зафіксувала	1	вибух	розрив (після попередньої події)	Н/Д	18.01, 02:07
	0,5–1 км на ПдПдЗх	зафіксувала	34	снаряд	ПдСх–ПнЗх	Н/Д	18.01, 02:08
	0,8–1 км на Пд	зафіксувала	3	снаряд	Пд–Пн	Н/Д	18.01, 02:08
	0,5–1 км на ПдПдЗх	зафіксувала	2	черга	ПдСх–ПнЗх	Н/Д	18.01, 02:19
	0,5–1 км на Пд	зафіксувала	1	снаряд	Пд–Пн	Н/Д	18.01, 02:19
	0,5–1 км на ПдПдСх	зафіксувала	1	снаряд	ПдЗх–ПнСх	Н/Д	18.01, 02:19
	0,8–1 км на Пд	зафіксувала	2	спалах дульного полум'я		Н/Д	18.01, 02:19
0,5–1 км на ПдПдЗх	зафіксувала	1	снаряд	ПдСх–ПнЗх	Н/Д	18.01, 02:21	
камера СММ у н. п. Петрівське (непідконтрольний уряду, 41 км на Пд від Донецька)	1–2 км на ПдПдЗх	зафіксувала	5	снаряд	СхПдСх–ЗхПнЗх (за оцінкою, у межах ділянки розведення)	Н/Д	12.01, 17:35
	1–2 км на ПдПдЗх	зафіксувала	2	снаряд	СхПдСх–ЗхПнЗх (за оцінкою, у межах ділянки розведення)	Н/Д	12.01, 18:07
	1–2 км на ПдПдЗх	зафіксувала	3	снаряд	СхПдСх–ЗхПнЗх (за оцінкою, у межах ділянки розведення)	Н/Д	12.01, 22:32
	1–2 км на ПдПдЗх	зафіксувала	1	снаряд	Сх–Зх (за оцінкою, у межах ділянки розведення)	Н/Д	12.01, 23:01
	0,5–1,5 км на ПдПдЗх	зафіксувала	1	снаряд	ПдСх–ПнЗх (за оцінкою, у межах ділянки розведення)	Н/Д	14.01, 20:04
	0,5–1,5 км на ПдПдЗх	зафіксувала	1	снаряд	ПдСх–ПнЗх (за оцінкою, у межах ділянки розведення)	Н/Д	14.01, 20:36
	0,5–1,5 км на ПдПдЗх	зафіксувала	1	снаряд	ПдСх–ПнЗх (за оцінкою, у межах ділянки розведення)	Н/Д	14.01, 23:00
2–4 км на ПнПнСх	зафіксувала	2	снаряд	СхПдСх–ЗхПнЗх	Н/Д	17.01, 18:40	

<sup>10</sup> У таблиці вказані лише ті інциденти, які спостерігачі СММ бачили/чули особисто, а також ті випадки, які СММ оцінює як навчання з бойовою стрільбою, контрольовані вибухи і т.д. Зазначені деталі, що вказані — а саме відстань, напрям, тип зброї і т. д. — базуються на оцінках, зроблених спостерігачами на місцях, і необов'язково завжди є точними. Напис «невідомо» (Н/Д) означає, що СММ не змогла підтвердити таку інформацію у зв'язку з відстанню, погодними умовами та/або з інших причин. Порушення режиму припинення вогню, зафіксовані паралельно декількома патрулями, відображаються у таблиці лише один раз.

Місце розміщення СММ	Місце події	Спосіб	К-ть	Спостереження	Опис	Озброєння	Дата, час
камера СММ за 1 км на ПдЗх від н. п. Широкине (100 км на Пд від Донецька)	2-4 км на Пн	зафіксувала	6	снаряд	СхПдСх-3хПнЗх	Н/Д	17.01, 19:26
	2-4 км на Пн	зафіксувала	1	снаряд	СхПдСх-3хПнЗх	Н/Д	17.01, 19:27
	2-4 км на Пн	зафіксувала	1	снаряд	СхПдСх-3хПнЗх	Н/Д	17.01, 19:31
	2-4 км на Пн	зафіксувала	4	снаряд	Сх-3х	Н/Д	17.01, 19:32
	2-4 км на Пн	зафіксувала	1	снаряд	СхПдСх-3хПнЗх	Н/Д	17.01, 19:34
	2-4 км на ПнПнСх	зафіксувала	1	снаряд	СхПдСх-3хПнЗх	Н/Д	17.01, 19:41
	2-4 км на ПнПнСх	зафіксувала	1	снаряд	СхПдСх-3хПнЗх	Н/Д	17.01, 20:16
	3-5 км на Пн	зафіксувала	4	снаряд	СхПдСх-3хПнЗх	Н/Д	17.01, 20:53
	3-5 км на Пн	зафіксувала	1	вибух	невизначеного походження	Н/Д	17.01, 20:56
	3-5 км на Пн	зафіксувала	1	снаряд	Сх-3х	Н/Д	17.01, 21:40
	2-4 км на ПнПнСх	зафіксувала	3	снаряд	СхПдСх-3хПнЗх	Н/Д	17.01, 22:10
	2-4 км на ПнПнСх	зафіксувала	10	снаряд	Зх-Сх	Н/Д	17.01, 22:11
	2-4 км на ПнПнСх	зафіксувала	3	снаряд	Зх-Сх	Н/Д	17.01, 22:12
	2-4 км на ПнПнСх	зафіксувала	1	спалах дульного полум'я		Н/Д	18.01, 01:20
	2-4 км на ПнПнСх	зафіксувала	1	снаряд	Зх-Сх (після попередньої події)	Н/Д	18.01, 01:20
	2-4 км на ПнПнСх	зафіксувала	1	вибух	розрив (після попередньої події)	Н/Д	18.01, 01:20
	2-4 км на ПнПнСх	зафіксувала	8	снаряд	Зх-Сх	Н/Д	18.01, 01:20
	2-4 км на ПнПнСх	зафіксувала	5	снаряд	Зх-Сх	Н/Д	18.01, 01:21
	2-4 км на ПнПнСх	зафіксувала	9	снаряд	Зх-Сх	Н/Д	18.01, 01:47
	2-4 км на ПнПнСх	зафіксувала	2	вибух	невизначеного походження	Н/Д	18.01, 01:49
	2-4 км на ПнПнСх	зафіксувала	2	вибух	невизначеного походження	Н/Д	18.01, 01:50
	2-4 км на ПнПнСх	зафіксувала	3	вибух	невизначеного походження	Н/Д	18.01, 01:51
	2-4 км на ПнПнСх	зафіксувала	1	вибух	невизначеного походження	Н/Д	18.01, 01:52
	2-4 км на ПнПнСх	зафіксувала	1	вибух	невизначеного походження	Н/Д	18.01, 02:26
	2-4 км на ПнПнСх	зафіксувала	1	вибух	невизначеного походження	Н/Д	18.01, 02:28
	2-4 км на ПнПнСх	зафіксувала	1	спалах дульного полум'я		Н/Д	18.01, 03:33
	2-4 км на ПнПнСх	зафіксувала	1	снаряд	Сх-3х (після попередньої події)	Н/Д	18.01, 03:33
	2-4 км на ПнПнСх	зафіксувала	1	вибух	розрив (після попередньої події)	Н/Д	18.01, 03:33
	2-4 км на ПнПнСх	зафіксувала	7	вибух	невизначеного походження	Н/Д	18.01, 04:18
	2-4 км на ПнПнСх	зафіксувала	1	вибух	невизначеного походження	Н/Д	18.01, 04:19
	2-4 км на ПнПнСх	зафіксувала	2	вибух	невизначеного походження	Н/Д	18.01, 04:20
	2-4 км на ПнПнСх	зафіксувала	2	снаряд	Зх-Сх	Н/Д	18.01, 05:36
	2-4 км на ПнПнСх	зафіксувала	3	снаряд	Зх-Сх	Н/Д	18.01, 06:20
	2-4 км на ПнПнСх	зафіксувала	5	снаряд	Зх-Сх	Н/Д	18.01, 06:21
	2-4 км на ПнПнСх	зафіксувала	6	снаряд	Зх-Сх	Н/Д	18.01, 06:22
	2-4 км на Пн	зафіксувала	1	снаряд	Зх-Сх	Н/Д	18.01, 17:01
	2-4 км на Пн	зафіксувала	2	снаряд	Зх-Сх	Н/Д	18.01, 17:04
	2-4 км на Пн	зафіксувала	2	снаряд	Зх-Сх	Н/Д	18.01, 17:05
	4-6 км на Пн	зафіксувала	2	вибух	невизначеного походження	Н/Д	18.01, 17:40
	2-4 км на Пн	зафіксувала	5	снаряд	Сх-3х	Н/Д	18.01, 18:06
2-4 км на Пн	зафіксувала	1	спалах дульного полум'я		Н/Д	18.01, 18:08	

Місце розміщення СММ	Місце події	Спосіб	К-ть	Спостереження	Опис	Озброєння	Дата, час
	2–4 км на Пн	зафіксувала	2	снаряд	Сх–Зх (після попередньої події)	Н/Д	18.01, 18:08
	2–4 км на Пн	зафіксувала	1	снаряд	Сх–Зх	Н/Д	18.01, 18:17
приблизно 4 км на ПнЗх від н. п. Дебальцеве (непідконтрольний уряду, 58 км на ПнСх від Донецька)	3–5 км на Пн	чули	3	черга		великокаліберний кулемет	18.01, 10:00
Сх частина н. п. Красногорівка (підконтрольний уряду, 21 км на Зх від Донецька)	1 км на Сх	чули	8	вибух	невизначеного походження	Н/Д	18.01, 10:35–10:38
	1 км на Сх	чули	27	постріл		стрілецька зброя	18.01, 10:35–10:38
	1 км на Сх	чули	15	постріл		стрілецька зброя	18.01, 10:39
	1 км на Сх	чули	4	вибух	невизначеного походження	Н/Д	18.01, 10:43
	1 км на Сх	чули	13	черга		стрілецька зброя	18.01, 10:43
	1 км на Сх	чули	11	постріл		стрілецька зброя	18.01, 10:51
	1 км на Сх	чули	8	постріл		стрілецька зброя	18.01, 10:58
приблизно 2 км на ПдЗх від н. п. Мар'їнка (підконтрольний уряду, 23 км на ПдЗх від Донецька)	2–3 км на ПнСх	чули	1	вибух	невизначеного походження	Н/Д	18.01, 10:17
н. п. Світлодарськ (підконтрольний уряду, 57 км на ПнСх від Донецька)	5–6 км на ПдЗх	чули	2	вибух	невизначеного походження	Н/Д	17.01, 18:34
	6–7 км на ПдЗх	чули	1	вибух	невизначеного походження	Н/Д	17.01, 19:21
	2–4 км на ПдЗх	чули	3	черга		великокаліберний кулемет	17.01, 21:03
	2–5 км на ПдСх	чули	14	черга		великокаліберний кулемет	17.01, 21:18–21:20
	2–5 км на ПдСх	чули	6	черга		великокаліберний кулемет	17.01, 21:29
	2–5 км на ПдСх	чули	11	черга		великокаліберний кулемет	17.01, 21:35–21:39
	2–5 км на ПдСх	чули	5	постріл		стрілецька зброя	17.01, 21:46
	2–5 км на СхПдСх	чули	4	вибух	невизначеного походження	Н/Д	17.01, 21:54
	2–5 км на ПдСх	чули	4	черга		великокаліберний кулемет	17.01, 21:58
	2–5 км на ПдСх	чули	11	черга		великокаліберний кулемет	17.01, 22:14–22:17
	2–5 км на ПдСх	чули	4	черга		великокаліберний кулемет	17.01, 22:27
	2–5 км на ПдСх	чули	9	черга		великокаліберний кулемет	17.01, 22:31–22:36
	2–5 км на ПдСх	чули	4	черга		великокаліберний кулемет	17.01, 22:41
	5–6 км на ПдЗх	чули	4	вибух	невизначеного походження	Н/Д	18.01, 14:34
	4–6 км на ПдЗх	чули	1	вибух	невизначеного походження	Н/Д	18.01, 17:20
приблизно 500 м на ПнСх від н. п. Кам'янка (підконтрольний уряду, 20 км на Пн від Донецька)	1–2 км на ПнСх	чули	1	вибух	невизначеного походження	Н/Д	18.01, 08:59
камера СММ у н. п. Кряківка (підконтрольний уряду, 38 км на ПнЗх від Луганська)	5–7 км на ПдПдЗх	зафіксувала	1	освітлювальна ракета	випущена(-й) угору	Н/Д	18.01, 00:36

Місце розміщення СММ	Місце події	Спосіб	К-ть	Спостереження	Опис	Озброєння	Дата, час
камера СММ у н. п. Золоте (підконтрольний уряду, 60 км на Зх від Луганська)	1–3 км на Сх	зафіксувала	3	снаряд	ПдПдЗх–ПнПнСх (за оцінкою, за межами ділянки розведення)	Н/Д	18.01, 16:50
	2–4 км на ПнСх	зафіксувала	1	вибух	невизначеного походження (за оцінкою, за межами ділянки розведення)	Н/Д	18.01, 16:52
	2–4 км на Сх	зафіксувала	1	вибух	невизначеного походження (за оцінкою, за межами ділянки розведення)	Н/Д	18.01, 16:52
	2–4 км на ПнСх	зафіксувала	1	вибух	невизначеного походження (за оцінкою, за межами ділянки розведення)	Н/Д	18.01, 17:01
	2–4 км на СхПнСх	зафіксувала	1	вибух	невизначеного походження (за оцінкою, за межами ділянки розведення)	Н/Д	18.01, 17:11
	2–4 км на Сх	зафіксувала	1	спалах дульного полум'я	за оцінкою, за межами ділянки розведення	Н/Д	18.01, 17:23
	2–4 км на Сх	зафіксувала	1	снаряд	Зх–Сх (за оцінкою, за межами ділянки розведення; після попередньої події)	Н/Д	18.01, 17:23
Пд околиця н. п. Березівське (непідконтрольний уряду, 53 км на ПнЗх від Луганська)	7–10 км на ПнПнЗх	чули	1	вибух	невизначеного походження	Н/Д	18.01, 12:10
	2–3 км на ПнПнСх	чули	14	постріл		великокаліберний кулемет	18.01, 12:10–12:26
	3–5 км на ПнПнЗх	чули	52	вибух	невизначеного походження	Н/Д	18.01, 12:50–13:28
	3–5 км на ПнПнЗх	чули	87	постріл		великокаліберний кулемет	18.01, 12:50–13:28
	3–5 км на ПнПнЗх	чули	25	черга		великокаліберний кулемет	18.01, 12:50–13:28
	3–5 км на ПнПнСх	чули	21	вибух	невизначеного походження	Н/Д	18.01, 13:01–13:28
	3–5 км на ПнПнСх	чули	105	постріл і черга		Н/Д	18.01, 13:01–13:28
	4–5 км на Пн	чули	131	вибух	невизначеного походження	Н/Д	18.01, 13:00–13:28
1,3 км на ПнСх від н. п. Дачне (непідконтрольний уряду, 47 км на Зх від Луганська)	4–6 км на Пн	чули	61	постріл		великокаліберний кулемет	18.01, 12:28–12:41
Пн околиця н. п. Попасна (підконтрольний урядові, 69 км на захід від Луганська)	10–15 км на ПнСх	чули	60	вибух	невизначеного походження	Н/Д	18.01, 13:21–13:35
	10–15 км на ПнСх	чули	58	вибух	невизначеного походження	Н/Д	18.01, 17:00–17:15
н. п. Золоте-5 (Михайлівка; непідконтрольний уряду, 58 км на Зх від Луганська)	3–5 км на ПнСх	чули	11	вибух	невизначеного походження (за оцінкою, за межами ділянки розведення)	Н/Д	18.01, 13:42–13:50
	2–3 км на ПнСх	чули	2	постріл	за оцінкою, за межами ділянки розведення	Н/Д	18.01, 13:42–13:50
	2–3 км на ПнСх	чули	2	черга	за оцінкою, за межами ділянки розведення	великокаліберний кулемет	18.01, 13:42–13:50

Місце розміщення СММ	Місце події	Спосіб	К-ть	Спостереження	Опис	Озброєння	Дата, час
1,7 км на ПдЗх від н. п. Молодіжне (непідконтрольний уряду, 63 км на Зх від Луганська)	7–10 км на ПнСх	чули	16	вибух	невизначеного походження (за оцінкою, за межами ділянки розведення в районі Золотого)	Н/Д	18.01, 14:05–14:22
Пд околиця ділянки розведення в районі н. п. Золоте (підконтрольний уряду, 60 км на Зх від Луганська)	6–8 км на ПнСх	чули	7	черга	за оцінкою, за межами ділянки розведення	великокаліберний кулемет	18.01, 14:39–14:41
камера СММ у н. п. Авдіївка (підконтрольний уряду, 17 км на Пн від Донецька)	2–4 км на СхПдСх	зафіксувала	1	освітлювальна ракета		Н/Д	19.01, 18:13
камера СММ у н. п. Березове (підконтрольний уряду, 31 км на ПдЗх від Донецька)	2–4 км на ПдСх	зафіксувала	1	спалах дульного полум'я		Н/Д	18.01, 21:32
	2–4 км на ПдСх	зафіксувала	1	снаряд	Зх–Сх (після попередньої події)	Н/Д	18.01, 21:32
	3–6 км на ПдПдСх	зафіксувала	5	снаряд	ПдЗх–ПнСх	Н/Д	18.01, 21:32
	3–6 км на ПдПдСх	зафіксувала	4	вибух	невизначеного походження	Н/Д	18.01, 21:32
	3–6 км на ПдПдСх	зафіксувала	1	освітлювальна ракета	випущена(-й) угору	Н/Д	18.01, 21:33
	3–6 км на ПдПдСх	зафіксувала	1	снаряд	ЗхПдЗх–СхПнСх	Н/Д	18.01, 21:34
	3–6 км на ПдПдСх	зафіксувала	1	вибух	розрив (після попередньої події)	Н/Д	18.01, 21:34
	2–4 км на ПдСх	зафіксувала	1	снаряд	ПнПнЗх–ПдПдСх	Н/Д	18.01, 21:42
	2–4 км на ПдСх	зафіксувала	1	снаряд	ПнПнЗх–ПдПдСх	Н/Д	18.01, 21:43
	2–4 км на ПдСх	зафіксувала	1	снаряд	ПнПнЗх–ПдПдСх	Н/Д	18.01, 21:44
	2–4 км на ПдСх	зафіксувала	1	вибух	розрив (після попередньої події)	Н/Д	18.01, 21:44
	1–2 км на ПдСх	зафіксувала	1	снаряд	ПнПнЗх–ПдПдСх	Н/Д	18.01, 21:49
	2–4 км на ПдСх	зафіксувала	4	снаряд	ПдЗх–ПнСх	Н/Д	18.01, 21:50
	3–6 км на ПдПдСх	зафіксувала	1	снаряд	ПдЗх–ПнСх	Н/Д	18.01, 21:50
	2–4 км на ПдСх	зафіксувала	1	снаряд	ПдЗх–ПнСх	Н/Д	18.01, 21:51
камера СММ за 1,5 км на ПнСх від н. п. Гнутове (підконтрольний уряду, 90 км на Пд від Донецька)	3–5 км на ПдСх	зафіксувала	2	снаряд	ПнПнСх–ПдПдЗх	Н/Д	19.01, 18:20
	3–5 км на ПдСх	зафіксувала	1	снаряд	випущена(-й) угору	Н/Д	19.01, 18:25
	2–3 км на ПдСх	зафіксувала	1	черга	ПнПнСх–ПдПдЗх	Н/Д	19.01, 18:34
камера СММ на КПВВ у н. п. Гнутове (підконтрольний уряду, 84 км на Пд від Донецька)	2–4 км на СхПдСх	зафіксувала	1	снаряд	ЗхПнЗх–СхПдСх	Н/Д	19.01, 00:58
	2–4 км на СхПдСх	зафіксувала	1	спалах дульного полум'я		Н/Д	19.01, 00:58
	2–4 км на СхПдСх	зафіксувала	1	снаряд	ПдПдЗх–ПнПнСх (після попередньої події)	Н/Д	19.01, 00:58
	2–4 км на СхПдСх	зафіксувала	2	снаряд	ПнЗх–ПдСх	Н/Д	19.01, 01:01
	2–4 км на СхПдСх	зафіксувала	2	снаряд	ПнПнЗх–ПдПдСх	Н/Д	19.01, 01:02
	2–4 км на СхПдСх	зафіксувала	4	снаряд	Пн–Пд	Н/Д	19.01, 01:05
	2–4 км на СхПдСх	зафіксувала	7	снаряд	Пн–Пд	Н/Д	19.01, 01:06
	2–4 км на СхПдСх	зафіксувала	1	спалах дульного полум'я		Н/Д	19.01, 01:07
	2–4 км на СхПдСх	зафіксувала	1	снаряд	Пн–Пд (після попередньої події)	Н/Д	19.01, 01:07
	2–4 км на СхПдСх	зафіксувала	1	вибух	вибух у повітрі (після попередньої події)	Н/Д	19.01, 01:07
	2–4 км на СхПдСх	зафіксувала	9	снаряд	Пн–Пд	Н/Д	19.01, 01:07
	2–4 км на СхПдСх	зафіксувала	3	снаряд	ПнПнЗх–ПдПдСх	Н/Д	19.01, 01:10

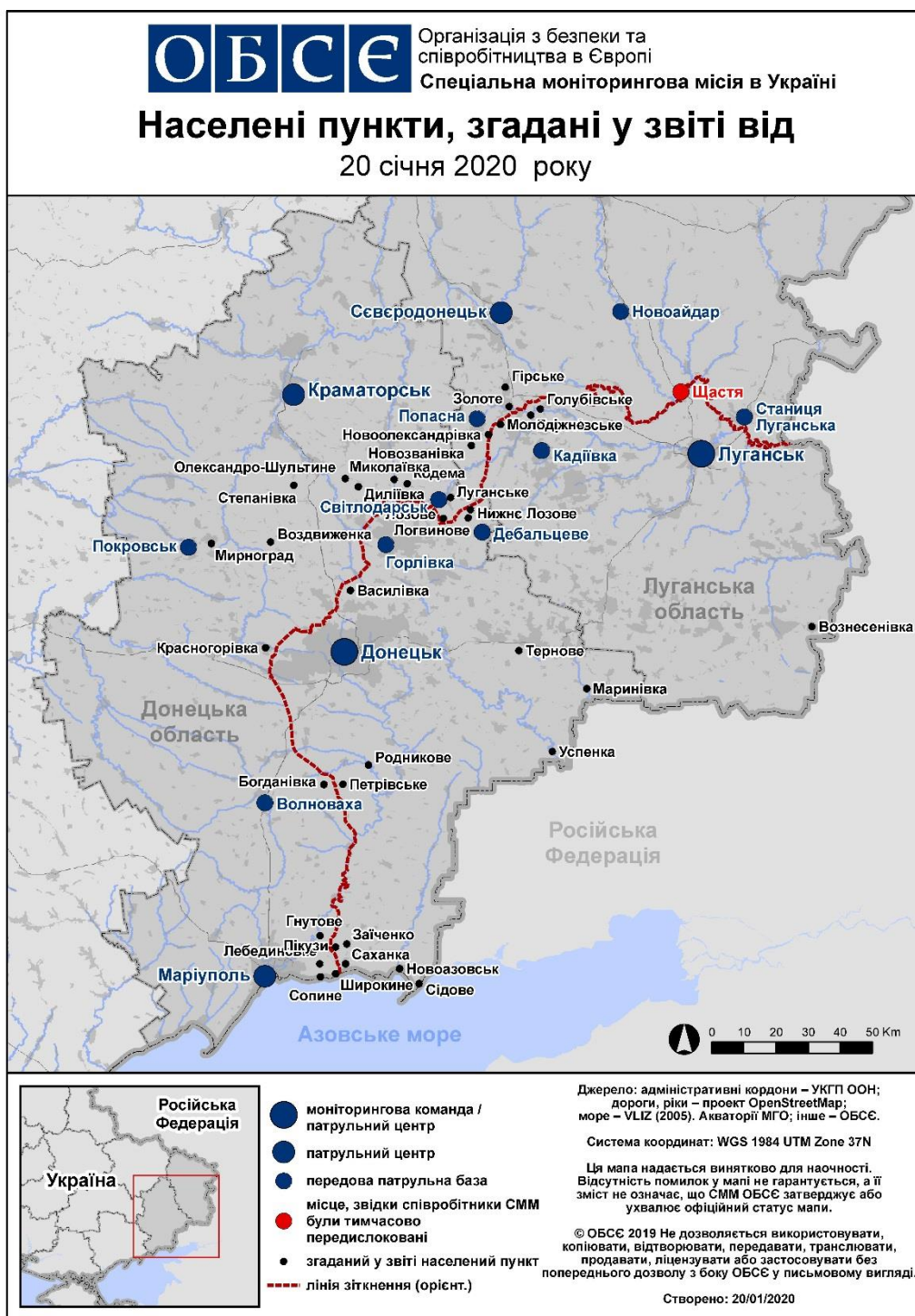
Місце розміщення СММ	Місце події	Спосіб	К-ть	Спостереження	Опис	Озброєння	Дата, час
	2–4 км на СхПдСх	зафіксувала	1	вибух	невизначеного походження	Н/Д	19.01, 01:11
	2–4 км на СхПдСх	зафіксувала	3	снаряд	ПдПдЗх–ПнПнСх	Н/Д	19.01, 01:20
	2–4 км на СхПдСх	зафіксувала	1	вибух	невизначеного походження	Н/Д	19.01, 01:20
камера СММ у н. п. Гранітне (підконтрольний уряду, 60 км на Пд від Донецька)	3–5 км на Сх	зафіксувала	1	вибух	невизначеного походження	Н/Д	19.01, 03:41
камера СММ у н. п. Петрівське (непідконтрольний уряду, 41 км на Пд від Донецька)	0,5–1,5 км на ПдЗх	зафіксувала	1	снаряд	СхПдСх–3хПнЗх (за оцінкою, у межах ділянки розведення)	Н/Д	15.01, 20:06
	0,5–1,5 км на ПдПдЗх	зафіксувала	1	снаряд	Сх–Зх (за оцінкою, у межах ділянки розведення)	Н/Д	15.01, 20:06
	0,5–1,5 км на ПдПдЗх	зафіксувала	1	снаряд	СхПдСх–3хПнЗх (за оцінкою, у межах ділянки розведення)	Н/Д	16.01, 00:40
	0,5–1,5 км на ПдПдЗх	зафіксувала	2	снаряд	СхПдСх–3хПнЗх (за оцінкою, у межах ділянки розведення)	Н/Д	16.01, 01:02
камера СММ за 1 км на ПдЗх від н. п. Широкине (100 км на Пд від Донецька)	2–4 км на Пн	зафіксувала	1	вибух	невизначеного походження	Н/Д	18.01, 18:51
	3–5 км на Пн	зафіксувала	1	вибух	невизначеного походження	Н/Д	18.01, 22:46
	3–5 км на Пн	зафіксувала	2	вибух	невизначеного походження	Н/Д	18.01, 22:51
	3–5 км на Пн	зафіксувала	1	вибух	невизначеного походження	Н/Д	18.01, 22:53
	2–4 км на Пн	зафіксувала	3	снаряд	СхПдСх–3хПнЗх	Н/Д	18.01, 22:53
	3–5 км на Пн	зафіксувала	2	вибух	невизначеного походження	Н/Д	18.01, 22:56
	2–4 км на Пн	зафіксувала	5	снаряд	СхПдСх–3хПнЗх	Н/Д	18.01, 22:57
	2–4 км на Пн	зафіксувала	1	спалах дульного полум'я		Н/Д	18.01, 23:00
	3–5 км на Пн	зафіксувала	1	вибух	невизначеного походження	Н/Д	18.01, 23:05
	3–5 км на Пн	зафіксувала	1	вибух	невизначеного походження	Н/Д	18.01, 23:07
	3–5 км на Пн	зафіксувала	1	вибух	невизначеного походження	Н/Д	18.01, 23:08
	2–4 км на Пн	зафіксувала	1	снаряд	СхПдСх–3хПнЗх	Н/Д	18.01, 23:20
	3–5 км на Пн	зафіксувала	2	вибух	невизначеного походження	Н/Д	18.01, 23:21
	2–4 км на ПнСх	зафіксувала	2	снаряд	ПнСх–ПдЗх	Н/Д	19.01, 17:04
	2–4 км на ПнСх	зафіксувала	2	снаряд	ПнСх–ПдЗх	Н/Д	19.01, 17:06
	2–4 км на Пн	зафіксувала	9	вибух	невизначеного походження	Н/Д	19.01, 17:08
	2–4 км на Пн	зафіксувала	1	вибух	невизначеного походження	Н/Д	19.01, 17:20
	2–4 км на ПнСх	зафіксувала	1	вибух	невизначеного походження	Н/Д	19.01, 17:38
	2–4 км на ПнСх	зафіксувала	1	вибух	невизначеного походження	Н/Д	19.01, 17:39
	2–4 км на Пн	зафіксувала	1	вибух	невизначеного походження	Н/Д	19.01, 18:07
приблизно 4 км на ПнЗх від н. п. Дебальцеве (непідконтрольний уряду, 58 км на ПнСх від Донецька)	3 км на ПнЗх	чули	20	черга		стрілецька зброя	19.01, 08:26



Місце розміщення СММ	Місце події	Спосіб	К-ть	Спостереження	Опис	Озброєння	Дата, час
Сх частина н. п. Красногорівка (підконтрольний уряду, 21 км на Зх від Донецька)	1,5 км на СхПнСх	чули	3	постріл		стрілецька зброя	19.01, 10:12
н. п. Світлодарськ (підконтрольний уряду, 57 км на ПнСх від Донецька)	2–5 км на ПдСх	чули	5	вибух	невизначеного походження	Н/Д	18.01, 21:52–21:54
	2–5 км на ПдСх	чули	4	вибух	невизначеного походження	Н/Д	18.01, 22:15–22:16
	2–5 км на ПдСх	чули	6	вибух	невизначеного походження	Н/Д	18.01, 22:31–22:33
	2–5 км на ПдСх	чули	7	вибух	невизначеного походження	Н/Д	18.01, 22:34–22:36
	2–5 км на ПдСх	чули	2	вибух	невизначеного походження	Н/Д	18.01, 22:49
	3–6 км на ПдЗх	чули	1	черга		великокаліберний кулемет	18.01, 22:53
камера СММ у н. п. Кряківка (підконтрольний уряду, 38 км на ПнЗх від Луганська)	3–5 км на ПдПдЗх	зафіксувала	13	снаряд	СхПдСх–ЗхПнЗх	Н/Д	18.01, 20:07
	3–5 км на ПдПдЗх	зафіксувала	2	снаряд	СхПдСх–ЗхПнЗх	Н/Д	18.01, 20:21
	3–5 км на ПдЗх	зафіксувала	8	снаряд	Пн–Пд	Н/Д	19.01, 00:28
	2–4 км на ПдПдЗх	зафіксувала	1	вибух	невизначеного походження	Н/Д	19.01, 02:23
	2–4 км на ПдПдЗх	зафіксувала	2	снаряд	СхПдСх–ЗхПнЗх	Н/Д	19.01, 02:24
	2–4 км на ПдПдЗх	зафіксувала	1	вибух	невизначеного походження	Н/Д	19.01, 04:18
камера СММ у н. п. Золоте (підконтрольний уряду, 60 км на Зх від Луганська)	3–5 км на СхПнСх	зафіксувала	1	вибух	невизначеного походження (за оцінкою, за межами ділянки розведення)	Н/Д	19.01, 16:42
	3–5 км на СхПнСх	зафіксувала	1	вибух	невизначеного походження (за оцінкою, за межами ділянки розведення)	Н/Д	19.01, 16:42
	3–5 км на СхПнСх	зафіксувала	1	вибух	невизначеного походження (за оцінкою, за межами ділянки розведення)	Н/Д	19.01, 16:53
	3–5 км на СхПнСх	зафіксувала	1	вибух	невизначеного походження (за оцінкою, за межами ділянки розведення)	Н/Д	19.01, 16:53
н. п. Кадіївка (кол. Стаханов; непідконтрольний уряду, 50 км на Зх від Луганська)	10–15 км на ПнПнЗх	чули	50	вибух	невизначеного походження (за оцінкою, за межами ділянки розведення в районі Золотого)	Н/Д	18.01, 17:00–17:17
Пд околиця н. п. Голубівське (непідконтрольний уряду, 51 км на Зх від Луганська)	4–6 км на ПнПнСх	чули	15	вибух	невизначеного походження	Н/Д	19.01, 08:55–09:17
	4–6 км на ПнПнСх	чули	21	постріл		великокаліберний кулемет	19.01, 08:55–09:17
	4–6 км на ПнПнСх	чули	20	черга		великокаліберний кулемет	19.01, 08:55–09:17
	4–6 км на ПнПнСх	чули	30	постріл		стрілецька зброя	19.01, 08:55–09:17
н. п. Калинове (непідконтрольний уряду, 60 км на Зх від Луганська)	7–9 км на Пн	чули	5	постріл		Н/Д	19.01, 09:01–09:02
	10–12 км на ПнПнСх	чули	2	вибух	невизначеного походження	Н/Д	19.01, 09:20–09:23
Сх околиця н. п. Голубівка (кол. Кіровськ, непідконтрольний)	2–5 км на Пн	чули	5	постріл		великокаліберний кулемет	19.01, 10:09
	2–5 км на Пн	чули	15	вибух	невизначеного походження	міномет (тип — Н/Д)	19.01, 10:09–10:15

Місце розміщення СММ	Місце події	Спосіб	К-ть	Спостереження	Опис	Озброєння	Дата, час
уряду, 51 км на Зх від Луганська)	2–4 км на Пн	чули	6	черга		великокаліберний кулемет	19.01, 10:24
н. п. Сентянівка (кол. Фрунзе, непідконтрольний уряду, 44 км на Зх від Луганська)	5–7 км на ПнЗх	чули	5	вибух	невизначеного походження	Н/Д	19.01, 10:22–10:30
Пн околиця н. п. Сентянівка (кол. Фрунзе, непідконтрольний уряду, 44 км на Зх від Луганська)	5–7 км на Зх	чули	19	вибух	невизначеного походження	Н/Д	19.01, 11:48–12:10
	3–5 км на ПнЗх	чули	2	вибух	невизначеного походження	артилерія (тип — Н/Д)	19.01, 11:58
	2 км на ПнЗх	чули	1	постріл		стрілецька зброя	19.01, 12:15
	2 км на ПнЗх	чули	1	черга		стрілецька зброя	19.01, 12:15
ПнЗх околиця н. п. Бердянка (непідконтрольний уряду, 45 км на Зх від Луганська)	10–15 км на Пн	чули	45	вибух	невизначеного походження	Н/Д	19.01, 11:09–11:28
Пд край ділянки розведення в районі н. п. Золоте (підконтрольний уряду, 60 км на Зх від Луганська)	6–8 км на ПнСх	чули	45	вибух	невизначеного походження (за оцінкою, за межами ділянки розведення)	Н/Д	19.01, 11:25–11:45
	6–8 км на Пн	чули	6	вибух	невизначеного походження (за оцінкою, за межами ділянки розведення)	Н/Д	19.01, 11:25–11:45
	6–8 км на ПнСх	чули	24	черга	за оцінкою, за межами ділянки розведення	великокаліберний кулемет	19.01, 11:25–11:45
Пн околиця н. п. Попасна (підконтрольний урядові, 69 км на захід від Луганська)	10–15 км на СхПнСх	чули	11	вибух	невизначеного походження (за оцінкою, за межами ділянки розведення в районі Золотого)	Н/Д	19.01, 11:54–12:20
ПдЗх околиця н. п. Золоте-5 (Михайлівка; непідконтрольний уряду, 58 км на Зх від Луганська)	3–5 км на ПнСх	чули	22	вибух	невизначеного походження (за оцінкою, за межами ділянки розведення)	Н/Д	19.01, 11:58–12:08
	3–5 км на ПнПнСх	чули	10	черга	за оцінкою, за межами ділянки розведення	великокаліберний кулемет	19.01, 11:58–12:08
	2–3 км на ПнПнСх	чули	19	вибух	невизначеного походження (за оцінкою, за межами ділянки розведення)	Н/Д	19.01, 14:40–14:50
	2–3 км на ПнПнСх	чули	20	черга	за оцінкою, за межами ділянки розведення	стрілецька зброя	19.01, 14:40–14:50
	2–3 км на ПнПнСх	чули	3	постріл	за оцінкою, за межами ділянки розведення	стрілецька зброя	19.01, 14:40–14:50
	4–6 км на СхПнСх	чули	6	вибух	невизначеного походження (за оцінкою, за межами ділянки розведення)	Н/Д	19.01, 14:40–14:50
н. п. Кадіївка (кол. Стаханов; непідконтрольний уряду, 50 км на Зх від Луганська)	10–15 км на ПнПнЗх	чули	24	вибух	невизначеного походження	Н/Д	19.01, 16:45–17:04

## Мапа Донецької та Луганської областей<sup>11</sup>



<sup>11</sup> За рішенням Постійної ради №1117 від 21 березня 2014 року, СММ базується у десяти містах на всій території України (Херсон, Одеса, Львів, Івано-Франківськ, Харків, Донецьк, Дніпро, Чернівці, Луганськ і Київ). Ця мапа східної України призначена для ілюстративних цілей. На ній вказані населені пункти, згадані у звіті, а також ті, де є офіси СММ (команди спостерігачів, представництва і передові патрульні бази) в Донецькій і Луганській областях. (Червоним кольором виділено передову патрульну базу, з якої співробітники СММ були тимчасово передислоковані починаючи з 27 вересня 2016 року згідно з рекомендаціями експертів з безпеки з деяких держав-учасниць ОБСЄ та з урахуванням вимог СММ щодо безпеки. СММ використовує ці приміщення у світлу пору доби, а також патрулює в цьому населеному пункті вдень).