

Ежедневный отчет № 15/2020

от 20 января 2020 года¹

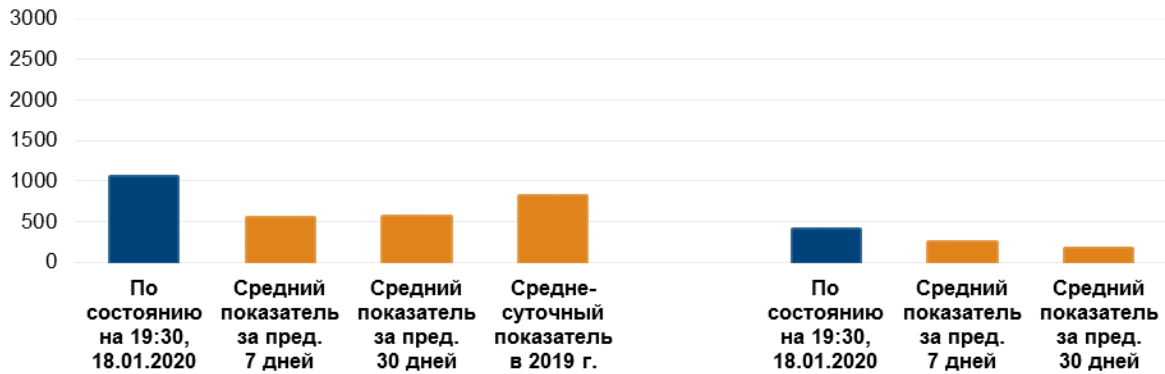
Краткое изложение

- В период с вечера 17 по вечер 18 января в Донецкой и Луганской областях СММ констатировала увеличение количества нарушений режима прекращения огня по сравнению с предыдущим отчетным периодом.
- В период с вечера 18 по вечер 19 января в Донецкой и Луганской областях Миссия зафиксировала уменьшение количества нарушений режима прекращения огня по сравнению с предыдущими сутками.
- Команда СММ уточняла информацию о том, что мужчина получил ранения в результате срабатывания взрывного устройства возле подконтрольного правительству Воздвиженки в Донецкой области.
- Миссия продолжала осуществлять мониторинг ситуации с безопасностью на участках разведения сил и средств в районах Станицы Луганской, Золотого и Петровского.
- СММ зафиксировала наличие вооружения, размещенного в нарушение линий отвода в неподконтрольных и подконтрольных правительству районах Донецкой области, в частности в жилых районах.
- Миссия зафиксировала противотанковые мины (некоторые из них впервые) в подконтрольных и неподконтрольных правительству районах Донецкой области, а также неразорвавшийся снаряд возле подконтрольного правительству Лебединского.
- Наблюдатели осуществляли мониторинг памятной акции в Киеве.
- Свободу передвижения патрулей СММ по-прежнему ограничивали, в частности на блокпостах вооруженных формирований на юге Донецкой области и возле неконтролируемых правительством приграничных районов*.

¹ На основании информации, поступившей от мониторинговых команд по состоянию на 19:30 19 января 2020 года (по восточноевропейскому времени).

Нарушения режима прекращения огня²

Количество зафиксированных нарушений режима прекращения огня³



Количество зафиксированных взрывов⁴



² Более подробная информация обо всех случаях нарушения режима прекращения огня, а также карты Донецкой и Луганской областей, где отмечены все места, упомянутые в отчете, представлены в приложении.

³ Включая взрывы.

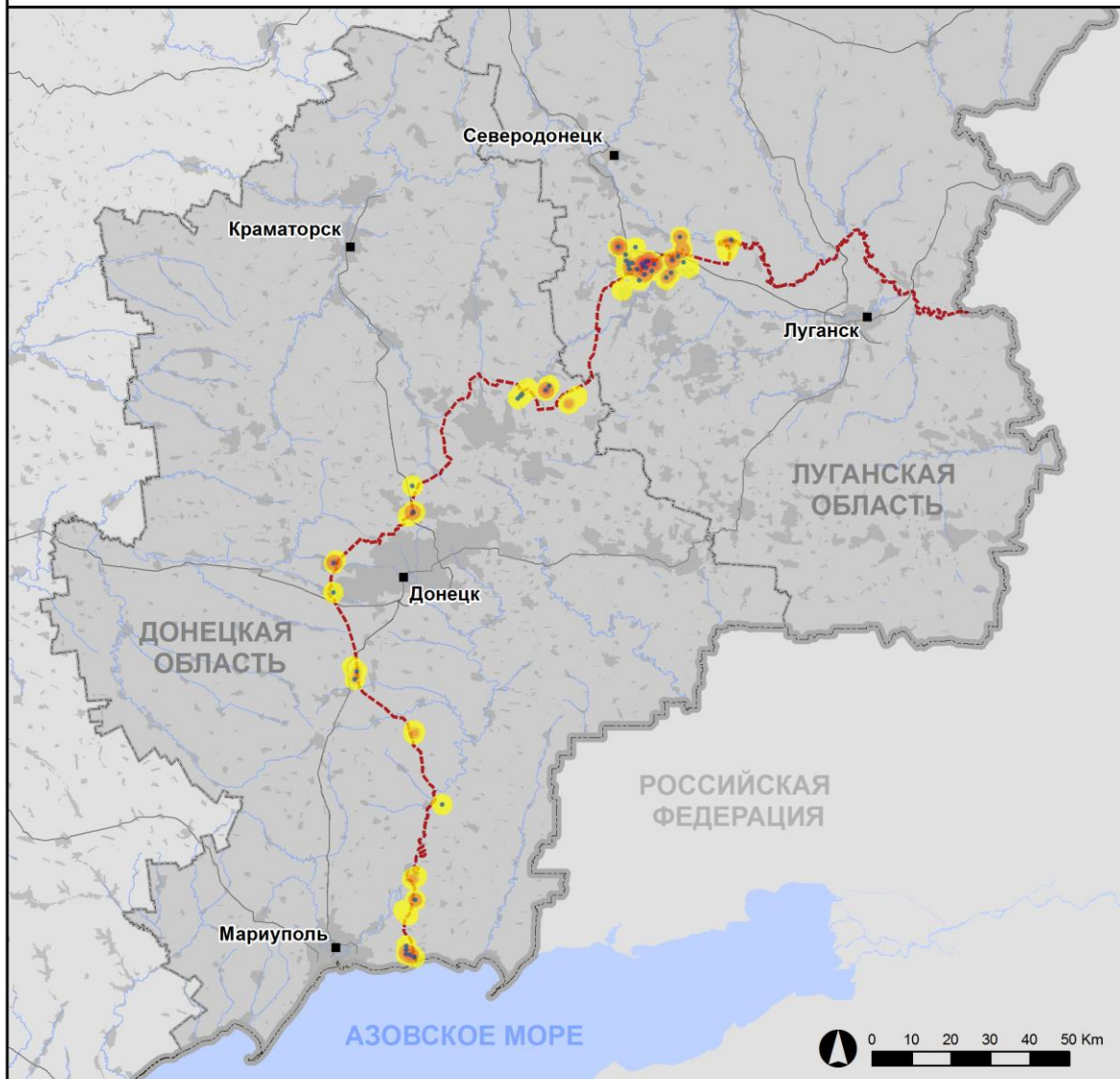
⁴ В том числе вследствие огня из вооружения неустановленного типа.

Карта зафиксированных нарушений режима прекращения огня



Организация по безопасности и сотрудничеству в Европе
Специальная мониторинговая миссия в Украине

Зафиксированные СММ нарушения режима прекращения огня 18-19 января 2020 г.



- Концентрация нарушений режима прекращения огня**
- Высокая
 -
 - Низкая
 - Взрыв
 - Населенный пункт
 - Линия соприкосновения (ориентир.)

Источники: административные границы — УГВ ООН; дороги, реки — проект OpenStreetMap; море — VLIZ (2005), Акватории МГО; другое — ОБСЕ.

Система координат: WGS 1984 UTM Zone 37N

Данная карта предоставляется исключительно для наглядности. Отсутствие ошибок не гарантировано, а ее содержание не подразумевает, что СММ ОБСЕ утверждает или одобряет официальный статус карты.

© СММ ОБСЕ 2019 Не разрешается использовать, копировать, воспроизводить, передавать, транслировать, продавать, лицензировать или применять без предварительного разрешения со стороны ОБСЕ в письменном виде.
Создано: 20/01/2020

В период с вечера 17 по вечер 18 января в Донецкой области Миссия констатировала увеличение количества нарушений режима прекращения огня, зафиксировав также больше взрывов (около 50), по сравнению с [предыдущим отчетным периодом](#) (40 взрывов). Большинство нарушений режима прекращения огня, включая большинство взрывов, зафиксировано в районах к северу и северо-северо-востоку от н. п. Широкино (подконтрольный правительству, 100 км к югу от Донецка), к востоку от н. п. Красногоровка (подконтрольный правительству, 21 км к западу от Донецка), а также в районах к юго-востоку и юго-западу от н. п. Светлодарск (подконтрольный правительству, 57 км к северо-востоку от Донецка).

В период с вечера 18 по вечер 19 января СММ констатировала уменьшение количества нарушений режима прекращения огня, зафиксировав при этом больше взрывов (около 60), по сравнению с предыдущими сутками. Большинство нарушений режима прекращения огня зафиксировано в районах к востоку-юго-востоку от н. п. Гнутово (подконтрольный правительству, 90 км к югу от Донецка) и к северу от Широкино.

В период с вечера 17 по вечер 18 января в Луганской области Миссия констатировала увеличение количества нарушений режима прекращения огня, зафиксировав при этом больше взрывов (около 350), по сравнению с [предыдущим отчетным периодом](#) (примерно 30 взрывов). Большинство нарушений режима прекращения огня, в том числе большинство взрывов, зафиксировано в районах к северу от н. п. Березовское (неподконтрольный правительству, 53 км к северо-западу от Луганска).

С вечера 18 до вечера 19 января СММ констатировала уменьшение количества нарушений режима прекращения огня по сравнению с предыдущими сутками, зафиксировав при этом меньше взрывов (около 290). Большинство нарушений режима прекращения огня зафиксировано в районах к северо-северо-востоку от н. п. Голубовское (неподконтрольный правительству, 51 км к западу от Луганска) и вблизи участка разведения возле н. п. Золотое (подконтрольный правительству, 60 км к западу от Луганска) (см. ниже).

Мужчина получил ранения в результате срабатывания взрывного устройства возле подконтрольной правительству Воздвиженки

18 января команда СММ уточняла сообщения о том, что 13 января возле н. п. Воздвиженка (подконтрольный правительству, 40 км к северо-западу от Донецка) мужчина получил ранения в результате срабатывания взрывного устройства, которое он принес домой. Медперсонал больницы в н. п. Мирноград (бывш. Димитров; подконтрольный правительству, 52 км к северо-западу от Донецка) сообщил наблюдателям, что 13 января к ним поступил 22-летний мужчина с осколочными ранениями рук, головы, лица, брюшной полости и ног; указанные травмы соответствовали осколочным ранениям вследствие срабатывания взрывного устройства. В тот же день, сотрудники полиции сообщили команде СММ, что по этому инциденту начато расследование.

Участки разведения в районах Станицы Луганской, Золотого и Петровского⁵

18 октября на **участке разведения в районе н. п. Станица Луганская** (подконтрольный правительству, 16 км к северо-востоку-востоку от Луганска) наблюдатели видели, как работники из неподконтрольных правительству районов красили облицовку блокпоста вооруженных формирований к югу от моста возле Станицы Луганской (15 км к северо-востоку от Луганска). 18 и 19 января наблюдатели Миссии видели 6 членов вооруженных формирований (с нарукавными повязками с надписью «СЦКК») между новой конструкцией моста и блокпостом южнее моста.

Днем 18 января, ведя наблюдение примерно в 1,7 км к юго-западу от н. п. Молодежное (неподконтрольный правительству, 63 км к западу от Луганска), команда Миссии слышала 16 взрывов неопределенного происхождения ориентировочно в 7–10 км к северо-востоку (по оценке, возле **участка разведения в районе Золотого**). В тот же день камера СММ в н. п. Золотое зафиксировала 4 снаряда, 4 взрыва неопределенного происхождения и 1 вспышку дульного пламени — все на расстоянии 1–4 км к северу, востоко-северо-востоку и востоку (по оценке, вне участка разведения, но в пределах 5 км от его края). 19 января в пределах участка разведения команда СММ впервые видела хвостовой стабилизатор от минометной мины и хвостовой стабилизатор от реактивной гранаты (по оценке, они находились там некоторое время) восточнее автодороги Т1316 и в 1 км к северу от южного края участка разведения. В тот же день, осуществляя мониторинг на четырех местах вокруг участка разведения, наблюдатели слышали около 130 взрывов неопределенного происхождения и около 60 очередей и выстрелов из крупнокалиберного пулемета и стрелкового оружия (по оценке, все за пределами участка разведения).

18 января на западной окраине н. п. Богдановка (подконтрольный правительству, 41 км к юго-западу от Донецка), за пределами **участка разведения в районе н. п. Петровское** (неподконтрольный правительству, 41 км к югу от Донецка), наблюдатели видели 5 саперов Государственной службы Украины по чрезвычайным ситуациям (ГСЧС) и 5 работников электроэнергетической компании, которые убирали кустарники и ветки вокруг линии электропередачи. 19 января команда Миссии видела 3 саперов ГСЧС, которые выполняли работы по разминированию в 1,7 км к востоку от Богдановки.

Отвод вооружения

СММ продолжала осуществлять мониторинг отвода вооружения, предусмотренного Меморандумом, а также Комплексом мер и Дополнением к нему.

Миссия зафиксировала вооружение, размещенное в нарушение линий отвода в неподконтрольных и подконтрольных правительству районах Донецкой области, в частности в жилых районах, а также 10 танков за линиями отвода, но вне выделенных мест хранения на полигоне возле н. п. Терновое (неподконтрольный правительству, 57 км к востоку от Донецка) (для ознакомления с более подробной информацией см. таблицу ниже).

⁵ Разведение предусмотрено Рамочным решением Трехсторонней контактной группы о разведении сил и средств от 21 сентября 2016 года.

Вооружение, которое Миссия не смогла верифицировать как отведенное⁶

В двух местах размещения отведенного тяжелого вооружения в неподконтрольных правительству районах Донецкой области

19 января

СММ зафиксировала, что 6 самоходных гаубиц (2С1 «Гвоздика», 122 мм), 11 буксируемых минометов (ПМ-38, 120 мм), 1 миномет (2Б11 «Сани», 120 мм) и 6 реактивных систем залпового огня (БМ-21 «Град», 122 мм) по-прежнему отсутствовали.

Признаки военного присутствия в зоне безопасности⁷

Миссия зафиксировала боевые бронированные машины в неподконтрольных правительству районах Донецкой и Луганской областей (для ознакомления с более подробной информацией см. таблицу ниже).

Противотанковые мины в Донецкой области (некоторые обнаружены впервые), а также неразорвавшийся снаряд возле неподконтрольного правительству Лебединского

16 января около 5 км к юго-востоку от н. п. Луганское (неподконтрольный правительству, 59 км к северо-востоку от Донецка), БПЛА СММ среднего радиуса действия **вновь** зафиксировал 33 противотанковые мины (ТМ-62), установленные в два ряда, протянувшиеся на 30 м по обе стороны автодороги М03, а также 15 противотанковых мин (ТМ-62), установленных в 2 ряда поперек этой дороги. В поле примерно в 400 м далее на северо-запад этот БПЛА впервые зафиксировал не менее 50 противотанковых мин (ТМ-62), а также еще не менее 70 противотанковых мин (более половины — ТМ-62, а остальные — вероятно ТМ-62) на расстоянии около 2,6 км далее к юго-западу от вышеупомянутых мин. По оценке, все указанные мины принадлежали Вооруженным силам Украины.

Этот БПЛА **вновь** зафиксировал не менее 107 противотанковых мин (ТМ-62) возле и поперек автодороги М03 на расстоянии около 4 км к северо-западу от н. п. Логвиново (неподконтрольный правительству, 59 км к северо-востоку от Донецка), а также 30 противотанковых мин (ТМ-62), установленных в три ряда поперек той же дороги на расстоянии примерно 1,2 км далее к юго-востоку. Примерно в 7 км далее к западу и 1,3 км к северо-востоку от н. п. Лозовое (неподконтрольный правительству, 52 км к северо-востоку от Донецка) тот же БПЛА впервые зафиксировал 16 противотанковых мин (ТМ-62), установленных в один ряд поперек дороги местного значения, и не менее 17 противотанковых мин (ТМ-62) в прилегающем поле. Все вышеуказанные мины, по оценке, принадлежали вооруженным формированиям.

⁶ Наблюдатели посетили места, в которых ранее размещалось вооружение, которое они не смогли верифицировать как отведенное, поскольку условия его хранения не соответствовали критериям, указанным в сообщении от 16 октября 2015 года относительно эффективного мониторинга и верификации отвода тяжелого вооружения, направленном СММ подписантам Комплекса мер. По наблюдениям Миссии, два таких места по-прежнему заброшены.

⁷ Упомянутая в этом разделе техника не подпадает под действие Минских соглашений об отводе вооружений.

19 января на северо-восточной окраине н. п. Лебединское (подконтрольный правительству, 99 км к югу от Донецка) наблюдатели видели неразорванный боеприпас (по оценке, калибра 23 мм, находившийся там уже некоторое время).

Усилия Миссии по содействию функционированию жизненно важных объектов гражданской инфраструктуры

18 и 19 января Миссия продолжала содействовать обеспечению функционирования Донецкой фильтровальной станции (15 км к северу от Донецка). 19 января СММ осуществляла мониторинг ситуации с безопасностью в районе насосной станции вблизи н. п. Василевка (неподконтрольный правительству, 20 км к северу от Донецка).

Приграничные районы, которые не контролируются правительством

18 января, осуществляя мониторинг в пункте пропуска на границе около н. п. Вознесенка (бывш. Червонопартизанск; 65 км к юго-востоку от Луганска), члены патруля Миссии видели, что в очереди на выезд из Украины стояли 6 автомобилей (3 с украинскими номерными знаками, 2 — с российскими и 1 с табличками «ЛНР»), 5 грузовиков (1 с украинскими номерными знаками и 4 с табличками «ЛНР»), а также 1 автобус (с украинскими номерными знаками). Спустя примерно десять минут член вооруженных формирований сказал патрулю Миссии покинуть этот район*.

В течение примерно 15 минут пребывания на железнодорожной станции «Красная Могила» возле Вознесенки наблюдатели видели не менее 20 вагонов-цистерн и 70 неподвижных вагонов (определить их содержимое не представлялось возможным).

Находясь в пункте пропуска на границе около н. п. Успенка (73 км к юго-востоку от Донецка) на протяжении примерно 1 часа, члены патруля Миссии видели, что в Украину въехали 35 автомобилей (4 с украинскими номерными знаками, 9 — с российскими, 2 — с грузинскими и 20 с табличками «ДНР»), 3 грузовика (1 с украинскими номерными знаками, 2 — с российскими) и вошли 25 пешеходов (14 мужчин, 10 женщин и 1 ребенок). За аналогичный период времени из Украины выехали 13 автомобилей (2 с украинскими номерными знаками, 7 — с российскими, 2 с литовскими и 2 с табличками «ДНР»), 1 автобус (с российскими номерными знаками), 4 тентованных грузовика (2 с украинскими номерными знаками и 2 с табличками «ДНР»), а также вышли 16 пешеходов (9 женщин и 7 мужчин).

В тот же день, находясь около 35 минут в пункте пропуска на границе вблизи н. п. Ульяновское (61 км к юго-востоку от Донецка), члены патруля Миссии не зафиксировали пассажиро-транспортного потока через границу.

19 января, находясь в пункте пропуска на границе недалеко от н. п. Мариновка (78 км к востоку от Донецка) в течение примерно 1 часа, наблюдатели отметили, что в Украину въехали 13 автомобилей (1 с украинскими номерными знаками, 6 — с российскими, 1 — с литовскими, а также 5 с табличками «ДНР») и 1 автобус (с табличками «ДНР»), а также вошли два пешехода (мужчины). За аналогичный период времени из Украины выехали 12 автомобилей (4 с украинскими номерными знаками, 4 — с российскими и 4 с табличками «ДНР»), 7 тентованных грузовиков (5 — с украинскими номерными знаками и 2 с табличками «ДНР») и 2 автобуса (с табличками «ДНР»).

Команда Миссия осуществляла мониторинг памятной акции в Киеве

19 января наблюдатели видели группу из примерно 25 людей (20 мужчин и 5 женщин), собравшихся на Михайловской площади в Киеве, чтобы почтить годовщину смерти двух журналистов в Российской Федерации. Неподалеку наблюдатели видели еще одну группу из примерно 50 молодых мужчин; некоторые из них кидали яйца в участников упомянутого собрания и высказывали критические замечания в их адрес. Вокруг площади находились примерно 150 нацгвардейцев и 80 полицейских. Наблюдатели видели, как сотрудники правоохранительных органов арестовывали участников второй группы и выводили участников первой группы с места проведения собрания.

СММ осуществляла мониторинг ситуации с безопасностью в юго-восточной части Херсонской области

17 и 18 января Миссия отметила спокойную обстановку в пункте пропуска между н. п. Чонгар (163 км к юго-востоку от Херсона) и Крымом, а также в прибрежных районах возле н. п. Геничск (178 км к юго-востоку от Херсона).

Миссия продолжала наблюдать за ситуацией в Одессе, Львове, Ивано-Франковске, Харькове, Днепре и Черновцах.

***Ограничение свободы передвижения и другие препятствия в выполнении мандата СММ**

Деятельность по мониторингу и свобода передвижения СММ ограничены из-за угроз в области безопасности, включая риски, связанные с наличием мин и неразорвавшихся боеприпасов, а также другими препятствиями, которые ежедневно меняются. Мандат СММ предусматривает свободный и безопасный доступ по всей Украине. Все подписанты Комплекса мер согласились с необходимостью свободного и безопасного доступа, а также с тем, что ограничение свободы передвижения СММ является нарушением и что на подобные нарушения необходимо оперативно реагировать. Они также согласились с тем, что Совместный центр контроля и координации (СЦКК) должен содействовать такому реагированию и осуществлять общую координацию работ по разминированию. Однако вооруженные формирования в отдельных районах Донецкой и Луганской областей часто отказывают СММ в доступе к районам, прилегающим к неподконтрольным правительству участкам границы Украины (например, см. ниже). Деятельность СММ в Донецкой и Луганской областях оставалась ограниченной после того, как [23 апреля 2017 года неподалеку от Пришиба произошел инцидент со смертельным исходом](#). В связи с этим способность Миссии осуществлять наблюдение по-прежнему ограничена.

Запрет доступа:

- 18 января в пункте пропуска на границе возле н. п. Вознесенка (бывш. Червонопартизанск; неподконтрольный правительству, 65 км к юго-востоку от Луганска) член вооруженных формирований сказал патрулю Миссии покинуть этот район.
- 18 января на блокпосте к северу от н. п. Заиченко (неподконтрольный правительству, 93 км к югу от Донецка) 2 вооруженных члена вооруженных формирований **ВНОВЬ** отказали патрулю Миссии в проезде в направлении н. п. Пикузы (бывш. Коминтерново; неподконтрольный правительству, 92 км к

- югу от Донецка) и н. п. Саханка (неподконтрольный правительству, 97 км к югу от Донецка), ссылаясь на то, что «продолжаются работы по разминированию».
- 18 января на блокпосте к северо-западу от н. п. Седово (неподконтрольный правительству, 106 км к югу от Донецка) 7 вооруженных членов вооруженных формирований отказали патрулю СММ в проезде, ссылаясь на «проведение в этом районе спецоперации».
 - 19 января на блокпосте к западу от н. п. Верхнешироковское (бывш. Октябрь; неподконтрольный правительству, 85 км к югу от Донецка) вооруженный член вооруженных формирований разрешил патрулю Миссии проехать при условии, что патруль не поедет в н. п. Пикузы (бывш. Коминтерново; неподконтрольный правительству, 92 км к югу от Донецка) и Саханка (неподконтрольный правительству, 97 км к югу от Донецка).
 - 19 января на блокпосте на пересечении автодороги М14, ведущей на юг к Седово, член вооруженных формирований остановил патруль Миссии и отказал наблюдателям в доступе к населенному пункту, ссылаясь на «приказ командиров».
 - 19 января на блокпосте севернее н. п. Новоазовск (неподконтрольный правительству, 102 км к юго-востоку от Донецка) вооруженный член вооруженных формирований **вновь** отказал патрулю Миссии в проезде к Новоазовску, ссылаясь на «приказы своих командиров».

Регулярные ограничения на участках разведения сил и средств и из-за мин/неразорвавшихся боеприпасов:

- Не осуществив сплошное разминирование, извлечение неразорвавшихся боеприпасов и устранение других препятствий, стороны по-прежнему отказывали Миссии в неограниченном доступе, а также в возможности передвигаться по отдельным дорогам, которые ранее были определены как важные для осуществления Миссией эффективного мониторинга и для передвижения гражданских лиц.

Другие препятствия:

- Вечером 17 января и в ночь на 18 января, пролетая над районами между н. п. Александро-Шультино (подконтрольный правительству, 54 км к северу от Донецка) и н. п. Горское (подконтрольный правительству, 63 км к западу от Луганска), а также между н. п. Николаевка (подконтрольный правительству, 57 км к северу от Донецка) и н. п. Степановка (подконтрольный правительству, 54 км к северу от Донецка), БПЛА СММ дальнего радиуса действия подвергся воздействию помех сигнала GPS (по оценке, в результате глушения)⁸.
- 18 января БПЛА СММ малого радиуса действия подвергся воздействию помех сигнала GPS (по оценке, вероятно вследствие глушения), когда он пролетал над районами вблизи н. п. Сопино (подконтрольный правительству, 101 км к югу от Донецка).
- 19 января БПЛА СММ малого радиуса действия в двух случаях подвергся воздействию помех сигнала GPS (по оценке, вероятно вследствие глушения), пролетая над районами вблизи н. п. Родниковое (неподконтрольный правительству, 36 км к югу от Донецка).

⁸ Помехи сигнала могли создаваться из любого места в радиусе нескольких километров от местоположения БПЛА.

- 19 января БПЛА СММ малого радиуса действия в двух случаях подвергся воздействию помех сигнала GPS (по оценке, вероятно вследствие глушения), когда пролетал рядом с участком разведения в районе н. п. Петровское (неподконтрольный правительству, 41 км к югу от Донецка).

Таблица вооружений

Вооружение, размещенное в нарушение линий отвода

Дата	К-во единиц вооружения	Вид вооружения	Место	Источник наблюдения
подконтрольные правительству районы				
18/01/2020	1	противотанковая управляемая ракета (неустановленного типа)	в н. п. Кодема (57 км к северо-востоку от Донецка) в саду жилого дома	патруль
неподконтрольные правительству районы				
16/01/2020	2	миномет (2Б11 «Сани», 120 мм)	вблизи н. п. Логвиново (59 км к северо-востоку от Донецка)	БПЛА среднего радиуса действия
	1	миномет (неустановленного типа)	вблизи н. п. Нижнее Лозовое (59 км к северо-востоку от Донецка)	

Вооружение, размещенное за линиями отвода, но вне выделенных мест хранения вооружения

Дата	К-во единиц вооружения	Вид вооружения	Место	Источник наблюдения
неподконтрольные правительству районы				
19/01/2020	10	танк (неустановленного типа)	учебный полигон около н. п. Терновое (57 км к востоку от Донецка)	патруль

Таблица признаков военного присутствия и присутствия военного типа в зоне безопасности⁹

Дата	К-во	Тип	Место	Источник наблюдения
подконтрольные правительству районы				
16/01/2020	3	бронированная разведывательно-дозорная машина (БРДМ-2)	вблизи н. п. Светлодарск (57 км к северо-востоку от Донецка)	БПЛА среднего радиуса действия
17/01/2020	1	боевая машина пехоты (БМП-1)	вблизи н. п. Луганское (59 км к северо-востоку от Донецка)	БПЛА малого радиуса действия
	1	боевая бронированная машина (неустановленного типа)	вблизи н. п. Дилеевка (52 км к северу от Донецка)	БПЛА дальнего радиуса действия
	9	боевая бронированная машина (неустановленного типа)	вблизи н. п. Золотое (60 км к западу от Луганска)	
	1	боевая бронированная машина (неустановленного типа)	вблизи н. п. Новоалександровка (65 км к западу от Луганска)	
	1	боевая машина пехоты (БМП-1)		
18/01/2020	1	боевая бронированная машина (типа БМП)	вблизи н. п. Новозвановка (70 км к западу от Луганска)	патруль
	1	бронетранспортер (БТР-3)	в н. п. Кодема (57 км к северо-востоку от Донецка) на приусадебном участке жилого дома	

⁹ Упомянутая в этом разделе техника не подпадает под действие Минских соглашений об отводе вооружений.

Таблица нарушений режима прекращения огня по состоянию на 19 января 2020 г.¹⁰

Месторасположение СММ	Место события	Способ	К-во	Наблюдение	Описание	Вооружение	Дата, время
камера СММ в н. п. Чермалык (подконтрольный правительству, 77 км к Ю от Донецка)	2–4 км к ЮЮВ	зафиксировала	20	снаряд	выпущенный(-ая) вверх	Н/Д	18.01, 18:26
	2–4 км к ЮВ	зафиксировала	1	снаряд	выпущенный(-ая) вверх	Н/Д	18.01, 18:26
камера СММ на Донецкой фильтровальной станции (15 км к С от Донецка)	0,5–1 км к Ю	зафиксировала	1	взрыв	неопределенного происхождения	Н/Д	17.01, 21:17
	0,5–1 км к ЮЮЗ	зафиксировала	1	очередь	ЮВ–СЗ	Н/Д	18.01, 00:55
	0,1–1 км к Ю	зафиксировала	1	очередь	Ю–С	Н/Д	18.01, 00:55
	0,5–1 км к ЮЮЗ	зафиксировала	5	очередь	ЮВ–СЗ	Н/Д	18.01, 01:17
	0,5–1 км к ЮЮЗ	зафиксировала	24	снаряд	Ю–С	Н/Д	18.01, 02:06
	0,5–1 км к Ю	зафиксировала	1	взрыв	Взрыв в воздухе после предыдущего события	Н/Д	18.01, 02:06
	0,5–1 км к Ю	зафиксировала	1	взрыв	разрыв (после предыдущего события)	Н/Д	18.01, 02:07
	0,5–1 км к ЮЮЗ	зафиксировала	34	снаряд	ЮВ–СЗ	Н/Д	18.01, 02:08
	0,8–1 км к Ю	зафиксировала	3	снаряд	Ю–С	Н/Д	18.01, 02:08
	0,5–1 км к ЮЮЗ	зафиксировала	2	очередь	ЮВ–СЗ	Н/Д	18.01, 02:19
	0,5–1 км к Ю	зафиксировала	1	снаряд	Ю–С	Н/Д	18.01, 02:19
	0,5–1 км к ЮЮВ	зафиксировала	1	снаряд	с ЮЗ на СВ	Н/Д	18.01, 02:19
	0,8–1 км к Ю	зафиксировала	2	вспышка дульного пламени		Н/Д	18.01, 02:19
	0,5–1 км к ЮЮЗ	зафиксировала	1	снаряд	ЮВ–СЗ	Н/Д	18.01, 02:21
камера СММ в н. п. Петровское (неподконтрольный правительству, 41 км к Ю от Донецка)	1–2 км к ЮЮЗ	зафиксировала	5	снаряд	с ВЮВ на ЗСЗ (по оценке, в пределах участка разведения)	Н/Д	12.01, 17:35
	1–2 км к ЮЮЗ	зафиксировала	2	снаряд	с ВЮВ на ЗСЗ (по оценке, в пределах участка разведения)	Н/Д	12.01, 18:07
	1–2 км к ЮЮЗ	зафиксировала	3	снаряд	с ВЮВ на ЗСЗ (по оценке, в пределах участка разведения)	Н/Д	12.01, 22:32

¹⁰ В таблице указаны исключительно те инциденты, которые наблюдатели СММ видели/слышали лично, а также те случаи, которые СММ оценивает как учения с боевой стрельбой, контролируемые взрывы и т.п. Указанные детали — а именно расстояние, направление, тип оружия и т.д. — основаны на оценках, сделанных наблюдателями на местах, и необязательно всегда являются точными. Надпись «нет данных» (Н/Д) означает, что СММ не смогла подтвердить информацию из-за расстояния, погодных условий и/или по другим причинам. Нарушения режима прекращения огня, зафиксированные параллельно несколькими патрулями, отражаются в таблице только один раз.

Месторасположение СММ	Место события	Способ	К-во	Наблюдение	Описание	Вооружение	Дата, время
					участка разведения)		
	1–2 км к ЮЮЗ	зафиксировала	1	снаряд	с В на З (по оценке, в пределах участка разведения)	Н/Д	12.01, 23:01
	0,5–1,5 км к ЮЮЗ	зафиксировала	1	снаряд	с ЮВ на СЗ (по оценке, в пределах участка разведения)	Н/Д	14.01, 20:04
	0,5–1,5 км к ЮЮЗ	зафиксировала	1	снаряд	с ЮВ на СЗ (по оценке, в пределах участка разведения)	Н/Д	14.01, 20:36
	0,5–1,5 км к ЮЮЗ	зафиксировала	1	снаряд	с ЮВ на СЗ (по оценке, в пределах участка разведения)	Н/Д	14.01, 23:00
камера СММ в 1 км к ЮЗ от н. п. Широкино (подконтрольный правительству, 100 км к Ю от Донецка)	2–4 км к ССВ	зафиксировала	2	снаряд	с ВЮВ на ЗСЗ	Н/Д	17.01, 18:40
	2–4 км к С	зафиксировала	6	снаряд	с ВЮВ на ЗСЗ	Н/Д	17.01, 19:26
	2–4 км к С	зафиксировала	1	снаряд	с ВЮВ на ЗСЗ	Н/Д	17.01, 19:27
	2–4 км к С	зафиксировала	1	снаряд	с ВЮВ на ЗСЗ	Н/Д	17.01, 19:31
	2–4 км к С	зафиксировала	4	снаряд	с В на З	Н/Д	17.01, 19:32
	2–4 км к С	зафиксировала	1	снаряд	с ВЮВ на ЗСЗ	Н/Д	17.01, 19:34
	2–4 км к ССВ	зафиксировала	1	снаряд	с ВЮВ на ЗСЗ	Н/Д	17.01, 19:41
	2–4 км к ССВ	зафиксировала	1	снаряд	с ВЮВ на ЗСЗ	Н/Д	17.01, 20:16
	3–5 км к С	зафиксировала	4	снаряд	с ВЮВ на ЗСЗ	Н/Д	17.01, 20:53
	3–5 км к С	зафиксировала	1	взрыв	неопределенного происхождения	Н/Д	17.01, 20:56
	3–5 км к С	зафиксировала	1	снаряд	с В на З	Н/Д	17.01, 21:40
	2–4 км к ССВ	зафиксировала	3	снаряд	с ВЮВ на ЗСЗ	Н/Д	17.01, 22:10
	2–4 км к ССВ	зафиксировала	10	снаряд	с З на В	Н/Д	17.01, 22:11
	2–4 км к ССВ	зафиксировала	3	снаряд	с З на В	Н/Д	17.01, 22:12
	2–4 км к ССВ	зафиксировала	1	вспышка дульного пламени		Н/Д	18.01, 01:20
	2–4 км к ССВ	зафиксировала	1	снаряд	З–В (после предыдущего события)	Н/Д	18.01, 01:20
	2–4 км к ССВ	зафиксировала	1	взрыв	разрыв (после предыдущего события)	Н/Д	18.01, 01:20
	2–4 км к ССВ	зафиксировала	8	снаряд	с З на В	Н/Д	18.01, 01:20
	2–4 км к ССВ	зафиксировала	5	снаряд	с З на В	Н/Д	18.01, 01:21
	2–4 км к ССВ	зафиксировала	9	снаряд	с З на В	Н/Д	18.01, 01:47
2–4 км к ССВ	зафиксировала	2	взрыв	неопределенного происхождения	Н/Д	18.01, 01:49	
2–4 км к ССВ	зафиксировала	2	взрыв	неопределенного происхождения	Н/Д	18.01, 01:50	
2–4 км к ССВ	зафиксировала	3	взрыв	неопределенного происхождения	Н/Д	18.01, 01:51	
2–4 км к ССВ	зафиксировала	1	взрыв	неопределенного происхождения	Н/Д	18.01, 01:52	

Месторасположение СММ	Место события	Способ	К-во	Наблюдение	Описание	Вооружение	Дата, время
	2-4 км к ССВ	зафиксировала	1	взрыв	неопределенного происхождения	Н/Д	18.01, 02:26
	2-4 км к ССВ	зафиксировала	1	взрыв	неопределенного происхождения	Н/Д	18.01, 02:28
	2-4 км к ССВ	зафиксировала	1	вспышка дульного пламени		Н/Д	18.01, 03:33
	2-4 км к ССВ	зафиксировала	1	снаряд	с В на З (после предыдущего события)	Н/Д	18.01, 03:33
	2-4 км к ССВ	зафиксировала	1	взрыв	разрыв (после предыдущего события)	Н/Д	18.01, 03:33
	2-4 км к ССВ	зафиксировала	7	взрыв	неопределенного происхождения	Н/Д	18.01, 04:18
	2-4 км к ССВ	зафиксировала	1	взрыв	неопределенного происхождения	Н/Д	18.01, 04:19
	2-4 км к ССВ	зафиксировала	2	взрыв	неопределенного происхождения	Н/Д	18.01, 04:20
	2-4 км к ССВ	зафиксировала	2	снаряд	с З на В	Н/Д	18.01, 05:36
	2-4 км к ССВ	зафиксировала	3	снаряд	с З на В	Н/Д	18.01, 06:20
	2-4 км к ССВ	зафиксировала	5	снаряд	с З на В	Н/Д	18.01, 06:21
	2-4 км к ССВ	зафиксировала	6	снаряд	с З на В	Н/Д	18.01, 06:22
	2-4 км к С	зафиксировала	1	снаряд	с З на В	Н/Д	18.01, 17:01
	2-4 км к С	зафиксировала	2	снаряд	с З на В	Н/Д	18.01, 17:04
	2-4 км к С	зафиксировала	2	снаряд	с З на В	Н/Д	18.01, 17:05
	4-6 км к С	зафиксировала	2	взрыв	неопределенного происхождения	Н/Д	18.01, 17:40
	2-4 км к С	зафиксировала	5	снаряд	с В на З	Н/Д	18.01, 18:06
	2-4 км к С	зафиксировала	1	вспышка дульного пламени		Н/Д	18.01, 18:08
	2-4 км к С	зафиксировала	2	снаряд	с В на З (после предыдущего события)	Н/Д	18.01, 18:08
	2-4 км к С	зафиксировала	1	снаряд	с В на З	Н/Д	18.01, 18:17
примерно 4 км к СЗ от н. п. Дебальцево (неподконтрольный правительству, 58 км к СВ от Донецка)	3-5 км к С	слышали	3	очередь		крупнокалиберный пулемет	18.01, 10:00
к В н. п. Красногоровка (подконтрольный правительству, 21 км к З от Донецка)	1 км к В	слышали	8	взрыв	неопределенного происхождения	Н/Д	18.01, 10:35-10:38
	1 км к В	слышали	27	выстрел		стрелковое оружие	18.01, 10:35-10:38
	1 км к В	слышали	15	выстрел		стрелковое оружие	18.01, 10:39
	1 км к В	слышали	4	взрыв	неопределенного происхождения	Н/Д	18.01, 10:43
	1 км к В	слышали	13	очередь		стрелковое оружие	18.01, 10:43
	1 км к В	слышали	11	выстрел		стрелковое оружие	18.01, 10:51
	1 км к В	слышали	8	выстрел		стрелковое оружие	18.01, 10:58
Примерно 2 км к ЮЗ от н. п. Марьинка	2-3 км к СВ	слышали	1	взрыв	неопределенного происхождения	Н/Д	18.01, 10:17

Месторасположение СММ	Место события	Способ	К-во	Наблюдение	Описание	Вооружение	Дата, время
(подконтрольный правительству, 23 км к ЮЗ от Донецка)							
н. п. Светлодарск (подконтрольный правительству, 57 км к СВ от Донецка)	5–6 км к ЮЗ	слышали	2	взрыв	неопределенного происхождения	Н/Д	17.01, 18:34
	6–7 км к ЮЗ	слышали	1	взрыв	неопределенного происхождения	Н/Д	17.01, 19:21
	2–4 км к ЮЗ	слышали	3	очередь		крупнокалиберный пулемет	17.01, 21:03
	2–5 км к ЮВ	слышали	14	очередь		крупнокалиберный пулемет	17.01, 21:18-21:20
	2–5 км к ЮВ	слышали	6	очередь		крупнокалиберный пулемет	17.01, 21:29
	2–5 км к ЮВ	слышали	11	очередь		крупнокалиберный пулемет	17.01, 21:35-21:39
	2–5 км к ЮВ	слышали	5	выстрел		стрелковое оружие	17.01, 21:46
	2–5 км к ВЮВ	слышали	4	взрыв	неопределенного происхождения	Н/Д	17.01, 21:54
	2–5 км к ЮВ	слышали	4	очередь		крупнокалиберный пулемет	17.01, 21:58
	2–5 км к ЮВ	слышали	11	очередь		крупнокалиберный пулемет	17.01, 22:14-22:17
	2–5 км к ЮВ	слышали	4	очередь		крупнокалиберный пулемет	17.01, 22:27
	2–5 км к ЮВ	слышали	9	очередь		крупнокалиберный пулемет	17.01, 22:31-22:36
	2–5 км к ЮВ	слышали	4	очередь		крупнокалиберный пулемет	17.01, 22:41
	5–6 км к ЮЗ	слышали	4	взрыв	неопределенного происхождения	Н/Д	18.01, 14:34
	4–6 км к ЮЗ	слышали	1	взрыв	неопределенного происхождения	Н/Д	18.01, 17:20
	примерно 500 м к СВ от н. п. Каменка (подконтрольный правительству, 20 км к С от Донецка)	1–2 км к СВ	слышали	1	взрыв	неопределенного происхождения	Н/Д
камера СММ в н. п. Кряковка (подконтрольный правительству, 38 км к СЗ от Луганска)	5–7 км к ЮЮЗ	зафиксировала	1	осветительная ракета	выпущенный(-ая) вверх	Н/Д	18.01, 00:36
камера СММ в н. п. Золотое (подконтрольный правительству, 60 км к З от Луганска)	1–3 км к В	зафиксировала	3	снаряд	с ЮЮЗ на ССВ (по оценке, за пределами участка разведения)	Н/Д	18.01, 16:50
	2–4 км к СВ	зафиксировала	1	взрыв	Неопределенного происхождения (по оценке, за пределами участка разведения)	Н/Д	18.01, 16:52
	2–4 км к В	зафиксировала	1	взрыв	Неопределенного происхождения (по оценке, за	Н/Д	18.01, 16:52

Месторасположение СММ	Место события	Способ	К-во	Наблюдение	Описание	Вооружение	Дата, время
					пределами участка разведения)		
	2–4 км к СВ	зафиксировала	1	взрыв	Неопределенного происхождения (по оценке, за пределами участка разведения)	Н/Д	18.01, 17:01
	2–4 км к ВСВ	зафиксировала	1	взрыв	Неопределенного происхождения (по оценке, за пределами участка разведения)	Н/Д	18.01, 17:11
	2–4 км к В	зафиксировала	1	вспышка дульного пламени	по оценке, за пределами участка разведения	Н/Д	18.01, 17:23
	2–4 км к В	зафиксировала	1	снаряд	С З на В (по оценке, за пределами участка разведения, после предыдущего события)	Н/Д	18.01, 17:23
Южная окраина н. п. Березовское (неподконтрольный правительству, 53 км к СЗ от Луганска)	7–10 км к ССЗ	слышали	1	взрыв	неопределенного происхождения	Н/Д	18.01, 12:10
	2–3 км к ССВ	слышали	14	выстрел		крупнокалиберный пулемет	18.01, 12:10-12:26
	3–5 км к ССЗ	слышали	52	взрыв	неопределенного происхождения	Н/Д	18.01, 12:50-13:28
	3–5 км к ССЗ	слышали	87	выстрел		крупнокалиберный пулемет	18.01, 12:50-13:28
	3–5 км к ССЗ	слышали	25	очередь		крупнокалиберный пулемет	18.01, 12:50-13:28
	3–5 км к ССВ	слышали	21	взрыв	неопределенного происхождения	Н/Д	18.01, 13:01-13:28
	3–5 км к ССВ	слышали	105	выстрел и очередь		Н/Д	18.01, 13:01-13:28
	4–5 км к С	слышали	131	взрыв	неопределенного происхождения	Н/Д	18.01, 13:00-13:28
1,3 км к СВ от н. п. Дачное (неподконтрольный правительству, 47 км к З от Луганска)	4–6 км к С	слышали	61	выстрел		крупнокалиберный пулемет	18.01, 12:28-12:41
С окраина н. п. Попасная (подконтрольный правительству, 69 км к западу от Луганска)	10–15 км к СВ	слышали	60	взрыв	неопределенного происхождения	Н/Д	18.01, 13:21-13:35
	10–15 км к СВ	слышали	58	взрыв	неопределенного происхождения	Н/Д	18.01, 17:00-17:15
н. п. Золотое-5 (Михайловка; неподконтрольный правительству, 58 км к З от Луганска)	3–5 км к СВ	слышали	11	взрыв	неопределенного происхождения (по оценке, за пределами участка разведения)	Н/Д	18.01, 13:42-13:50
	2–3 км к СВ	слышали	2	выстрел	по оценке, за пределами участка разведения	Н/Д	18.01, 13:42-13:50

Месторасположение СММ	Место события	Способ	К-во	Наблюдение	Описание	Вооружение	Дата, время
	2–3 км к СВ	слышали	2	очередь	по оценке, за пределами участка разведения	крупнокалиберный пулемет	18.01, 13:42-13:50
1,7 км к ЮЗ от н. п. Молодежное (неподконтрольный правительству, 63 км к СЗ от Луганска)	7–10 км к СВ	слышали	16	взрыв	неопределенного происхождения (по оценке, за пределами участка разведения в районе Золотого)	Н/Д	18.01, 14:05-14:22
Ю окраина н. п. Золотое-Первомайск, участок разведения № 2 (неподконтрольный правительству, 58 км к З от Луганска)	6–8 км к СВ	слышали	7	очередь	по оценке, за пределами участка разведения	крупнокалиберный пулемет	18.01, 14:39-14:41
камера СММ в н. п. Авдеевка (подконтрольный правительству, 17 км к С от Донецка)	2–4 км к ВЮВ	зафиксировала	1	осветительная ракета		Н/Д	19.01, 18:13
камера СММ в н. п. Березовое (подконтрольный правительству, 31 км к ЮЗ от Донецка)	2–4 км к ЮВ	зафиксировала	1	вспышка дульного пламени		Н/Д	18.01, 21:32
	2–4 км к ЮВ	зафиксировала	1	снаряд	3–В (после предыдущего события)	Н/Д	18.01, 21:32
	3–6 км к ЮЮВ	зафиксировала	5	снаряд	с ЮЗ на СВ	Н/Д	18.01, 21:32
	3–6 км к ЮЮВ	зафиксировала	4	взрыв	неопределенного происхождения	Н/Д	18.01, 21:32
	3–6 км к ЮЮВ	зафиксировала	1	осветительная ракета	выпущенный(-ая) вверх	Н/Д	18.01, 21:33
	3–6 км к ЮЮВ	зафиксировала	1	снаряд	с ЗЮЗ на ВСВ	Н/Д	18.01, 21:34
	3–6 км к ЮЮВ	зафиксировала	1	взрыв	разрыв (после предыдущего события)	Н/Д	18.01, 21:34
	2–4 км к ЮВ	зафиксировала	1	снаряд	с ССЗ на ЮЮВ	Н/Д	18.01, 21:42
	2–4 км к ЮВ	зафиксировала	1	снаряд	с ССЗ на ЮЮВ	Н/Д	18.01, 21:43
	2–4 км к ЮВ	зафиксировала	1	снаряд	с ССЗ на ЮЮВ	Н/Д	18.01, 21:44
	2–4 км к ЮВ	зафиксировала	1	взрыв	разрыв (после предыдущего события)	Н/Д	18.01, 21:44
	1–2 км к ЮВ	зафиксировала	1	снаряд	с ССЗ на ЮЮВ	Н/Д	18.01, 21:49
	2–4 км к ЮВ	зафиксировала	4	снаряд	с ЮЗ на СВ	Н/Д	18.01, 21:50
	3–6 км к ЮЮВ	зафиксировала	1	снаряд	с ЮЗ на СВ	Н/Д	18.01, 21:50
	2–4 км к ЮВ	зафиксировала	1	снаряд	с ЮЗ на СВ	Н/Д	18.01, 21:51
камера СММ 1,5 км к СВ от н. п. Гнутово (подконтрольный правительству, 90 км к Ю от Донецка)	3–5 км к ЮВ	зафиксировала	2	снаряд	с ССВ на ЮЮЗ	Н/Д	19.01, 18:20
	3–5 км к ЮВ	зафиксировала	1	снаряд	выпущенный(-ая) вверх	Н/Д	19.01, 18:25
	3–2 км к ЮВ	зафиксировала	1	очередь	с ССВ на ЮЮЗ	Н/Д	19.01, 18:34
	2–4 км к ВЮВ	зафиксировала	1	снаряд	с ЗСЗ на ВЮВ	Н/Д	19.01, 00:58

Месторасположение СММ	Место события	Способ	К-во	Наблюдение	Описание	Вооружение	Дата, время
камера СММ на КПВВ в н. п. Гнутово (подконтрольный правительству, 84 км к Ю от Донецка)	2-4 км к ВЮВ	зафиксировала	1	вспышка дульного пламени		Н/Д	19.01, 00:58
	2-4 км к ВЮВ	зафиксировала	1	снаряд	с ЮЮЗ на ССВ (после предыдущего события)	Н/Д	19.01, 00:58
	2-4 км к ВЮВ	зафиксировала	2	снаряд	СЗ-ЮВ	Н/Д	19.01, 01:01
	2-4 км к ВЮВ	зафиксировала	2	снаряд	с ССЗ на ЮЮВ	Н/Д	19.01, 01:02
	2-4 км к ВЮВ	зафиксировала	4	снаряд	с С на Ю	Н/Д	19.01, 01:05
	2-4 км к ВЮВ	зафиксировала	7	снаряд	с С на Ю	Н/Д	19.01, 01:06
	2-4 км к ВЮВ	зафиксировала	1	вспышка дульного пламени		Н/Д	19.01, 01:07
	2-4 км к ВЮВ	зафиксировала	1	снаряд	С-Ю (после предыдущего события)	Н/Д	19.01, 01:07
	2-4 км к ВЮВ	зафиксировала	1	взрыв	взрыв в воздухе после предыдущего события	Н/Д	19.01, 01:07
	2-4 км к ВЮВ	зафиксировала	9	снаряд	с С на Ю	Н/Д	19.01, 01:07
	2-4 км к ВЮВ	зафиксировала	3	снаряд	с ССЗ на ЮЮВ	Н/Д	19.01, 01:10
	2-4 км к ВЮВ	зафиксировала	1	взрыв	неопределенного происхождения	Н/Д	19.01, 01:11
	2-4 км к ВЮВ	зафиксировала	3	снаряд	с ЮЮЗ на ССВ	Н/Д	19.01, 01:20
	2-4 км к ВЮВ	зафиксировала	1	взрыв	неопределенного происхождения	Н/Д	19.01, 01:20
камера СММ в н. п. Гранитное (подконтрольный правительству, 60 км к Ю от Донецка)	3-5 км к В	зафиксировала	1	взрыв	неопределенного происхождения	Н/Д	19.01, 03:41
камера СММ в н. п. Петровское (неподконтрольный правительству, 41 км к Ю от Донецка)	0,5-1,5 км к ЮЗ	зафиксировала	1	снаряд	с ВЮВ на ЗСЗ (по оценке, в пределах участка разведения)	Н/Д	15.01, 20:06
	0,5-1,5 км к ЮЮЗ	зафиксировала	1	снаряд	с В на З (по оценке, в пределах участка разведения)	Н/Д	15.01, 20:06
	0,5-1,5 км к ЮЮЗ	зафиксировала	1	снаряд	с ВЮВ на ЗСЗ (по оценке, в пределах участка разведения)	Н/Д	16.01, 00:40
	0,5-1,5 км к ЮЮЗ	зафиксировала	2	снаряд	с ВЮВ на ЗСЗ (по оценке, в пределах участка разведения)	Н/Д	16.01, 01:02
камера СММ в 1 км к ЮЗ от н. п. Широкино (подконтрольный)	2-4 км к С	зафиксировала	1	взрыв	неопределенного происхождения	Н/Д	18.01, 18:51
	3-5 км к С	зафиксировала	1	взрыв	неопределенного происхождения	Н/Д	18.01, 22:46

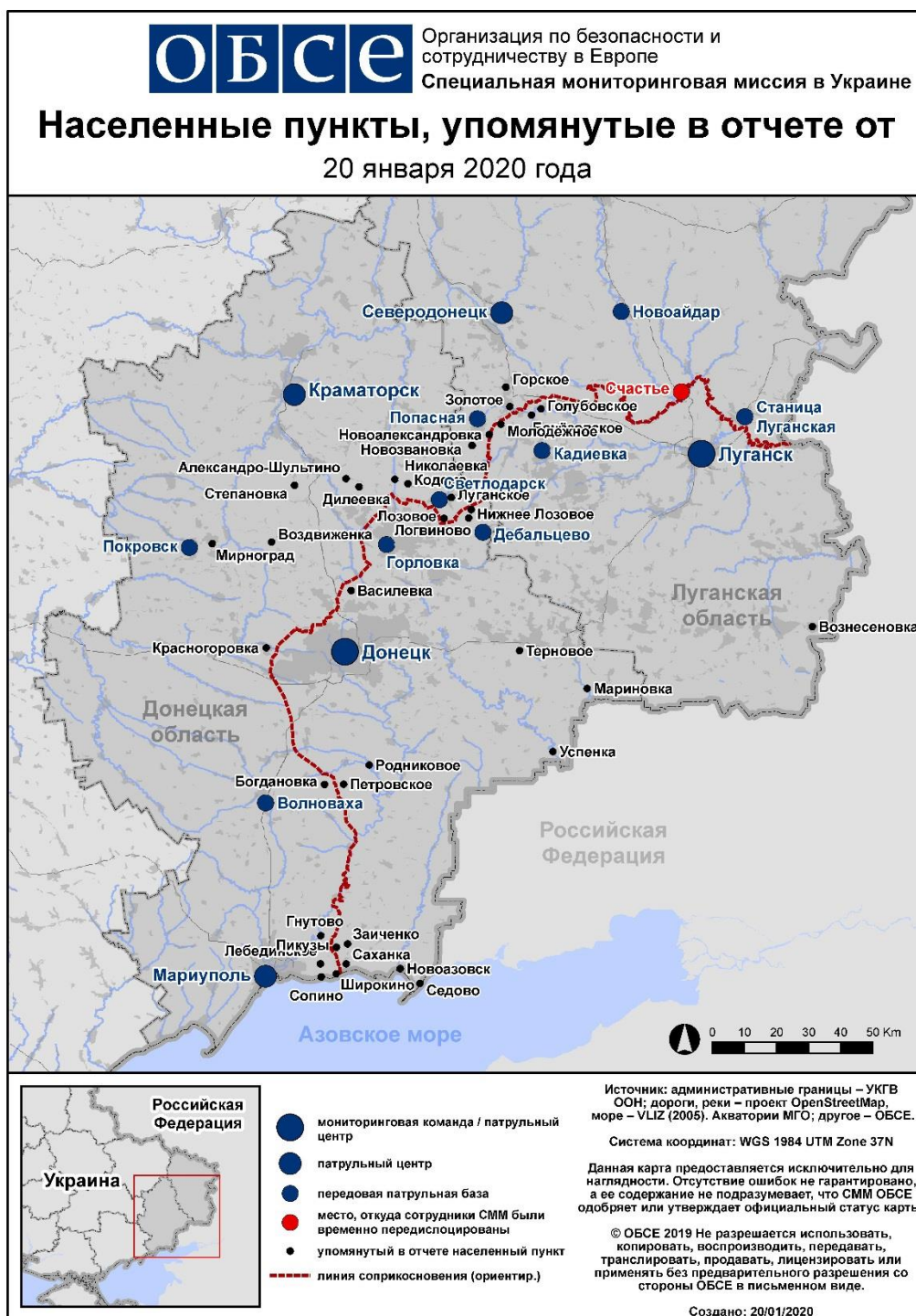
Месторасположение СММ	Место события	Способ	К-во	Наблюдение	Описание	Вооружение	Дата, время
правительству, 100 км к Ю от Донецка)	3–5 км к С	зафиксировала	2	взрыв	неопределенного происхождения	Н/Д	18.01, 22:51
	3–5 км к С	зафиксировала	1	взрыв	неопределенного происхождения	Н/Д	18.01, 22:53
	2–4 км к С	зафиксировала	3	снаряд	с ВЮВ на ЗСЗ	Н/Д	18.01, 22:53
	3–5 км к С	зафиксировала	2	взрыв	неопределенного происхождения	Н/Д	18.01, 22:56
	2–4 км к С	зафиксировала	5	снаряд	с ВЮВ на ЗСЗ	Н/Д	18.01, 22:57
	2–4 км к С	зафиксировала	1	вспышка дульного пламени		Н/Д	18.01, 23:00
	3–5 км к С	зафиксировала	1	взрыв	неопределенного происхождения	Н/Д	18.01, 23:05
	3–5 км к С	зафиксировала	1	взрыв	неопределенного происхождения	Н/Д	18.01, 23:07
	3–5 км к С	зафиксировала	1	взрыв	неопределенного происхождения	Н/Д	18.01, 23:08
	2–4 км к С	зафиксировала	1	снаряд	с ВЮВ на ЗСЗ	Н/Д	18.01, 23:20
	3–5 км к С	зафиксировала	2	взрыв	неопределенного происхождения	Н/Д	18.01, 23:21
	2–4 км к СВ	зафиксировала	2	снаряд	с СВ на ЮЗ	Н/Д	19.01, 17:04
	2–4 км к СВ	зафиксировала	2	снаряд	с СВ на ЮЗ	Н/Д	19.01, 17:06
	2–4 км к С	зафиксировала	9	взрыв	неопределенного происхождения	Н/Д	19.01, 17:08
	2–4 км к С	зафиксировала	1	взрыв	неопределенного происхождения	Н/Д	19.01, 17:20
	2–4 км к СВ	зафиксировала	1	взрыв	неопределенного происхождения	Н/Д	19.01, 17:38
	2–4 км к СВ	зафиксировала	1	взрыв	неопределенного происхождения	Н/Д	19.01, 17:39
	2–4 км к С	зафиксировала	1	взрыв	неопределенного происхождения	Н/Д	19.01, 18:07
Примерно 4 км к СЗ от н. п. Дебальцево (неподконтрольный правительству, 58 км к СВ от Донецка)	3 км к СЗ	слышали	20	очередь		стрелковое оружие	19.01, 08:26
к В н. п. Красногоровка (подконтрольный правительству, 21 км к З от Донецка)	1,5 км к ВСВ	слышали	3	выстрел		стрелковое оружие	19.01, 10:12
н. п. Светлодарск (подконтрольный правительству, 57 км к СВ от Донецка)	2–5 км к ЮВ	слышали	5	взрыв	неопределенного происхождения	Н/Д	18.01, 21:52-21:54
	2–5 км к ЮВ	слышали	4	взрыв	неопределенного происхождения	Н/Д	18.01, 22:15-22:16
	2–5 км к ЮВ	слышали	6	взрыв	неопределенного происхождения	Н/Д	18.01, 22:31-22:33
	2–5 км к ЮВ	слышали	7	взрыв	неопределенного происхождения	Н/Д	18.01, 22:34-22:36
	2–5 км к ЮВ	слышали	2	взрыв	неопределенного происхождения	Н/Д	18.01, 22:49
	3–6 км к ЮЗ	слышали	1	очередь		крупнокалиберный пулемет	18.01, 22:53

Месторасположение СММ	Место события	Способ	К-во	Наблюдение	Описание	Вооружение	Дата, время
камера СММ в н. п. Кряковка (подконтрольный правительству, 38 км к СЗ от Луганска)	3–5 км к ЮЮЗ	зафиксировала	13	снаряд	с ВЮВ на ЗСЗ	Н/Д	18.01, 20:07
	3–5 км к ЮЮЗ	зафиксировала	2	снаряд	с ВЮВ на ЗСЗ	Н/Д	18.01, 20:21
	3–5 км к ЮЗ	зафиксировала	8	снаряд	с С на Ю	Н/Д	19.01, 00:28
	2–4 км к ЮЮЗ	зафиксировала	1	взрыв	неопределенного происхождения	Н/Д	19.01, 02:23
	2–4 км к ЮЮЗ	зафиксировала	2	снаряд	с ВЮВ на ЗСЗ	Н/Д	19.01, 02:24
	2–4 км к ЮЮЗ	зафиксировала	1	взрыв	неопределенного происхождения	Н/Д	19.01, 04:18
камера СММ в н. п. Золотое (подконтрольный правительству, 60 км к З от Луганска)	3–5 км к ВСВ	зафиксировала	1	взрыв	неопределенного происхождения (по оценке, за пределами участка разведения)	Н/Д	19.01, 16:42
	3–5 км к ВСВ	зафиксировала	1	взрыв	неопределенного происхождения (по оценке, за пределами участка разведения)	Н/Д	19.01, 16:42
	3–5 км к ВСВ	зафиксировала	1	взрыв	неопределенного происхождения (по оценке, за пределами участка разведения)	Н/Д	19.01, 16:53
	3–5 км к ВСВ	зафиксировала	1	взрыв	неопределенного происхождения (по оценке, за пределами участка разведения)	Н/Д	19.01, 16:53
н. п. Кадиевка (быв. Стаханов; неподконтрольный правительству, 50 км к З от Луганска)	10–15 км к ССЗ	слышали	50	взрыв	неопределенного происхождения (по оценке, за пределами участка разведения в районе Золотого)	Н/Д	18.01, 17:00-17:17
Ю окраина н. п. Голубовское (неподконтрольный правительству, 51 км к З от Луганска)	4–6 км к ССВ	слышали	15	взрыв	неопределенного происхождения	Н/Д	19.01, 08:55-09:17
	4–6 км к ССВ	слышали	21	выстрел		крупнокалиберный пулемет	19.01, 08:55-09:17
	4–6 км к ССВ	слышали	20	очередь		крупнокалиберный пулемет	19.01, 08:55-09:17
	4–6 км к ССВ	слышали	30	выстрел		стрелковое оружие	19.01, 08:55-09:17
н. п. Калиново (неподконтрольный правительству, 60 км к З от Луганска)	7–9 км к С	слышали	5	выстрел		Н/Д	19.01, 09:01-09:02
	10–12 км к ССВ	слышали	2	взрыв	неопределенного происхождения	Н/Д	19.01, 09:20-09:23
Восточная окраина н. п. Голубовка (быв. Кировск, неподконтрольный правительству, 51 км к З от Луганска)	2–5 км к С	слышали	5	выстрел		крупнокалиберный пулемет	19.01, 10:09
	2–5 км к С	слышали	15	взрыв	неопределенного происхождения	Миномет (тип — Н/Д)	19.01, 10:09-10:15
	2–4 км к С	слышали	6	очередь		крупнокалиберный пулемет	19.01, 10:24
н. п. Сентяновка (бывш. Фрунзе,	5–7 км к СЗ	слышали	5	взрыв	неопределенного происхождения	Н/Д	19.01, 10:22-10:30

Месторасположение СММ	Место события	Способ	К-во	Наблюдение	Описание	Вооружение	Дата, время
неподконтрольный правительству, 44 км к 3 от Луганска)							
С окраина н. п. Сентяновка (бывш. Фрунзе, неподконтрольный правительству, 44 км к 3 от Луганска)	5–7 км к 3	слышали	19	взрыв	неопределенного происхождения	Н/Д	19.01, 11:48-12:10
	3–5 км к СЗ	слышали	2	взрыв	неопределенного происхождения	Артиллерия (тип — Н/Д)	19.01, 11:58
	2 км к СЗ	слышали	1	выстрел		стрелковое оружие	19.01, 12:15
	2 км к СЗ	слышали	1	очередь		стрелковое оружие	19.01, 12:15
СЗ окраина н. п. Бердянка (неподконтрольный правительству, 45 км к 3 от Луганска)	10–15 км к С	слышали	45	взрыв	неопределенного происхождения	Н/Д	19.01, 11:09-11:28
Ю окраина участка разведения в районе Золотого (60 км к 3 от Луганска)	6–8 км к СВ	слышали	45	взрыв	неопределенного происхождения (по оценке, за пределами участка разведения)	Н/Д	19.01, 11:25-11:45
	6–8 км к С	слышали	6	взрыв	неопределенного происхождения (по оценке, за пределами участка разведения)	Н/Д	19.01, 11:25-11:45
	6–8 км к СВ	слышали	24	очередь	по оценке, за пределами участка разведения	крупнокалиберный пулемет	19.01, 11:25-11:45
С окраина н. п. Попасная (подконтрольный правительству, 69 км к западу от Луганска)	10–15 км к ВСВ	слышали	11	взрыв	неопределенного происхождения (по оценке, за пределами участка разведения в районе Золотого)	Н/Д	19.01, 11:54-12:20
ЮЗ окраина н. п. Золотое-5 (Михайловка; неподконтрольный правительству, 58 км к 3 от Луганска)	3–5 км к СВ	слышали	22	взрыв	неопределенного происхождения (по оценке, за пределами участка разведения)	Н/Д	19.01, 11:58-12:08
	3–5 км к ССВ	слышали	10	очередь	по оценке, за пределами участка разведения	крупнокалиберный пулемет	19.01, 11:58-12:08
	2–3 км к ССВ	слышали	19	взрыв	неопределенного происхождения (по оценке, за пределами участка разведения)	Н/Д	19.01, 14:40-14:50
	2–3 км к ССВ	слышали	20	очередь	по оценке, за пределами участка разведения	стрелковое оружие	19.01, 14:40-14:50
	2–3 км к ССВ	слышали	3	выстрел	по оценке, за пределами участка разведения	стрелковое оружие	19.01, 14:40-14:50
	4–6 км к ВСВ	слышали	6	взрыв	неопределенного происхождения (по оценке, за	Н/Д	19.01, 14:40-14:50

Месторасположение СММ	Место события	Способ	К-во	Наблюдение	Описание	Вооружение	Дата, время
					пределами участка разведения)		
н. п. Кадиевка (быв. Стаханов; неподконтрольный правительству, 50 км к З от Луганска)	10–15 км к ССЗ	слышали	24	взрыв	неопределенного происхождения	Н/Д	19.01, 16:45-17:04

Карта Донецкой и Луганской областей¹¹



¹¹ По решению Постоянного совета №1117 от 21 марта 2014 года, СММ базируется в десяти городах на всей территории Украины (Херсон, Одесса, Львов, Ивано-Франковск, Харьков, Донецк, Днепр, Черновцы, Луганск и Киев). Эта карта восточной Украины предназначена для иллюстративных целей. На ней указаны населенные пункты, упомянутые в отчете, а также те, где находятся офисы СММ (команды наблюдателей, представительства и передовые патрульные базы) в Донецкой и Луганской областях. (Красным цветом выделена передовая патрульная база, с которой сотрудники СММ были временно передислоцированы на основании рекомендаций экспертов по безопасности из некоторых государств-участников ОБСЕ и с учетом требований СММ по безопасности. СММ использует эти помещения в светлое время суток, а также патрулирует в этом населенном пункте днем).