

Ежедневный отчет № 13/2020

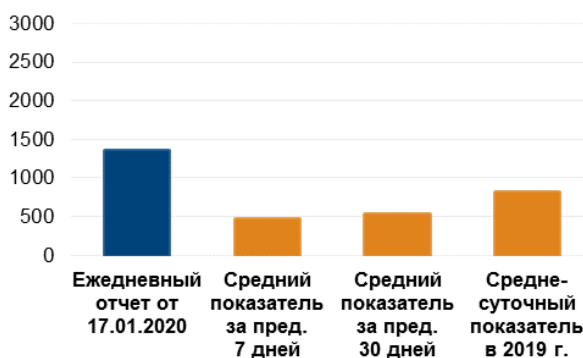
17 января 2020 года¹

Краткое изложение

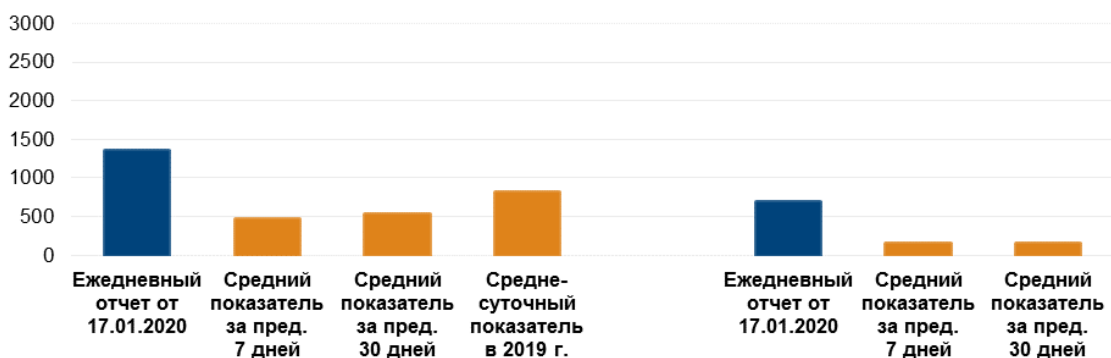
- В Донецкой и Луганской областях Миссия констатировала увеличение количества нарушений режима прекращения огня по сравнению с предыдущим отчетным периодом.
- Мужчина получил ранения в результате взрыва мины в неподконтрольном правительству Пионерском Луганской области.
- По оценке, в направлении беспилотного летательного аппарата СММ малого радиуса действия, пролетавшего недалеко от неподконтрольной правительству Шимшиновки в Луганской области, стреляли из стрелкового оружия*.
- Миссия продолжала осуществлять мониторинг ситуации с безопасностью на участках разведения сил и средств в районах Станицы Луганской, Золотого и Петровского. СММ зафиксировала нарушения режима прекращения огня, включая 120 взрывов, вблизи участка разведения в районе Петровского.
- Миссия осуществляла мониторинг соблюдения локального режима прекращения огня для обеспечения возможности проведения ремонтных работ на железнодорожных путях и водопроводе.
- Свободу передвижения СММ по-прежнему ограничивали, в частности на блокпосте вооруженных формирований вблизи Заиченко на юге Донецкой области*.

Нарушения режима прекращения огня²

Количество зафиксированных нарушений режима прекращения огня³



Количество зафиксированных взрывов⁴



¹ На основе информации, поступившей по состоянию на 19:30 16 января 2020 года (по восточноевропейскому времени).

² Более подробная информация обо всех случаях нарушения режима прекращения огня, а также карты Донецкой и Луганской областей, где отмечены все места, упомянутые в отчете, представлены в приложении.

³ В том числе взрывы.

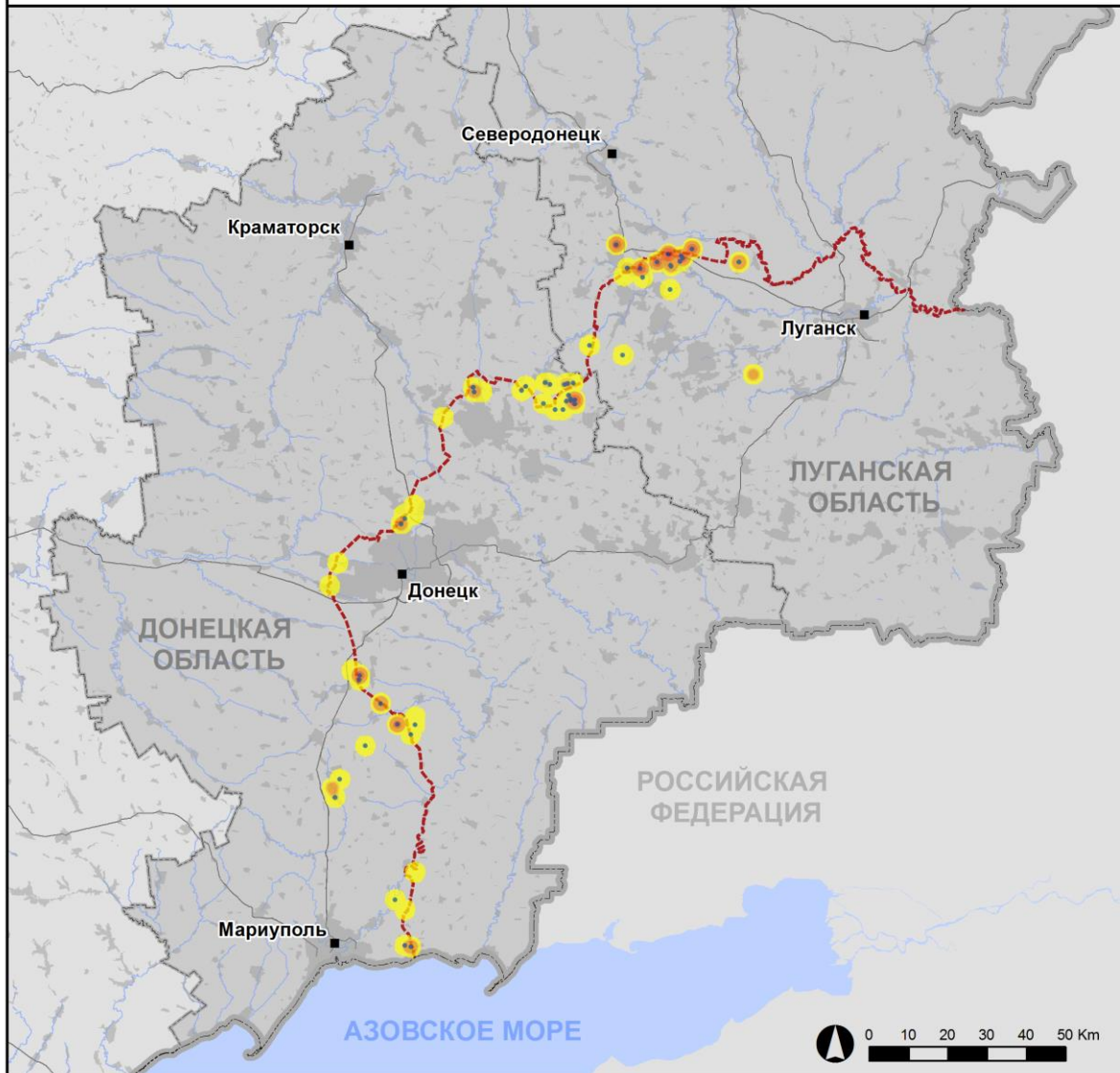
⁴ В том числе из вооружения неустановленного типа.

Карта зафиксированных нарушений режима прекращения огня



Организация по безопасности и сотрудничеству в Европе
Специальная мониторинговая миссия в Украине

Зафиксированные СММ нарушения режима прекращения огня 16 января 2020 г.



- Концентрация нарушений режима прекращения огня**
- Высокая
 -
 - Низкая
 - Взрыв
 - Населенный пункт
 - Линия соприкосновения (ориентир.)

Источники: административные границы — УКГВ ООН; дороги, реки — проект OpenStreetMap; море — VLIZ (2005), Акватории МГО; другое — ОБСЕ.

Система координат: WGS 1984 UTM Zone 37N

Данная карта предоставляется исключительно для наглядности. Отсутствие ошибок не гарантировано, а ее содержание не подразумевает, что СММ ОБСЕ утверждает или одобряет официальный статус карты.

© СММ ОБСЕ 2019 Не разрешается использовать, копировать, воспроизводить, передавать, транслировать, продавать, лицензировать или применять без предварительного разрешения со стороны ОБСЕ в письменном виде.
Создано: 17/01/2020

В Донецкой области Миссия констатировала увеличение количества нарушений режима прекращения огня, зафиксировав также больше взрывов (около 260), по сравнению с [предыдущим отчетным периодом](#) (примерно 35 взрывов). Большинство нарушений режима прекращения огня, включая большую часть взрывов, зафиксировано в районах к северу и северо-западу от н. п. Дебальцево (неподконтрольный правительству, 58 км к северо-востоку от Донецка), а также на участках местности неподалеку от участка разведения в районе н. п. Петровское (неподконтрольный правительству, 41 км к югу от Донецка; см. ниже).

В Луганской области СММ констатировала увеличение количества нарушений режима прекращения огня, зафиксировав также больше взрывов (около 430), по сравнению с [предыдущим отчетным периодом](#) (примерно 245 взрывов). Большинство нарушений режима прекращения огня, включая большую часть взрывов, зафиксировано в районах к северо-востоку от н. п. Березовское (неподконтрольный правительству, 53 км к северо-западу от Луганска), а также к северу и северо-востоку от н. п. Голубовка (бывш. Кировск; неподконтрольный правительству, 51 км к западу от Луганска).

Мужчина получил ранения в результате взрыва мины в неподконтрольном правительству Пионерском

8 января медработники больницы в н. п. Луганск (неподконтрольный правительству) сообщили наблюдателям, что 6 января к ним из н. п. Пионерское (неподконтрольный правительству, 19 км к востоку от Луганска) поступил мужчина (60–70 лет) с осколочными ранениями левой ноги и других частей тела в результате взрыва мины. 16 января дочь пострадавшего рассказала команде Миссии о том, что 6 января ее отец, проживающий в н. п. Ровеньки (неподконтрольный правительству, 54 км к югу от Луганска), проводывал ее в Пионерском. По ее словам, он пошел на прогулку в направлении реки Северский Донец. Вскоре после этого она услышала звук взрыва и выбежала из дома, чтобы найти отца, которого обнаружила лежащим на земле примерно в 50 м от двора. 12 января наблюдатели впервые видели предупредительные знаки о минной опасности вблизи Пионерского (см. [Ежедневный отчет СММ от 13 января 2020 года](#)).

Огонь из стрелкового оружия, по оценке, в направлении БПЛА СММ малого радиуса действия вблизи Шимшиновки

16 января, осуществляя полет беспилотного летательного аппарата (БПЛА) СММ малого радиуса действия над районами вблизи н. п. Шимшиновка (неподконтрольный правительству, 27 км к юго-западу от Луганска), наблюдатели слышали 24 выстрела из стрелкового оружия ориентировочно в 1 км к западу. По их оценке, огонь вели в направлении БПЛА, пролетавшего на расстоянии около 1 км к западу от местоположения патруля Миссии. Команда СММ благополучно приземлила БПЛА и покинули этот район (для ознакомления с информацией об аналогичных инцидентах в этом районе см. [Ежедневный отчет СММ от 15 января 2020 года](#))*.

Участки разведения в районах Станицы Луганской, Золотого и Петровского⁵

⁵ Разведение предусмотрено Рамочным решением Трехсторонней контактной группы о разведении сил и средств от 21 сентября 2016 года.

16 января в пределах **участка разведения в районе н. п. Станица Луганская** (подконтрольный правительству, 16 км к северо-востоку от Луганска) на блокпосте вооруженных формирований южнее моста вблизи Станицы Луганской (15 км к северо-востоку от Луганска) наблюдатели видели, как 4 работника из неподконтрольных правительству районов монтировали листовую металл на укрытии над контрольно-пропускными кабинками. Неподалеку от блокпоста команда Миссии видела 2 женщин (70–80 лет), которые плохо себя чувствовали; им помогали медицинские работники, а позже их эвакуировала скорая помощь. В течение дня наблюдатели видели 6 членов вооруженных формирований (с нарукавными повязками с надписью «СЦКК») между новой конструкцией моста вблизи Станицы Луганской и блокпостом вооруженных формирований.

Вне участка разведения, на автостоянке вблизи перекрестка примерно в 1,8 км к югу от блокпоста вооруженных формирований, команда Миссии видела приблизительно 200–300 припаркованных автомобилей и 600 людей (мужчин и женщин разного возраста), ожидавших на посадку в автобусы, следующие к вышеупомянутому блокпосту. В течение дня члены вооруженных формирований проверяли все автомобили, которые подъезжали к перекрестку. Команда Миссии также отметила, что было завершено сооружение автобусной остановки с навесом и санузлов на автостоянке.

Вечером 15 января камера СММ в н. п. Золотое (подконтрольный правительству, 60 км к западу от Луганска) зафиксировала 1 осветительную ракету ориентировочно в 2–4 км к юго-востоку (по оценке, в пределах **участка разведения в районе Золотого**). В тот же вечер другая камера СММ, размещенная на участке разведения, зафиксировала 16 взрывов неопределенного происхождения примерно в 2–4 км к северо-северо-востоку (по оценке, вне участка разведения, но в пределах 5 км от его края). В течение дня 16 января наблюдатели видели группы по разминированию из неподконтрольных правительству районов, которые удаляли растительность вдоль дороги, ведущей к н. п. Золотое-5 (Михайловка; неподконтрольный правительству, 58 км к западу от Луганска), на южном крае участка разведения. В тот же день команда Миссии видела 2 членов вооруженных формирований (с нарукавными повязками с надписью «СЦКК») на южном крае участка разведения.

В течение дня 16 января, пребывая в двух местах неподалеку от **участка разведения в районе Петровского**, наблюдатели слышали 120 взрывов неопределенного происхождения: 119, по оценке, вне участка разведения; определить, произошел 1 взрыв на участке разведения или за его пределами, не удалось. Кроме того, наблюдатели слышали примерно 35 выстрелов и очередей из стрелкового оружия (по оценке, все вне участка разведения, но в пределах 5 км от его края).

Отвод вооружения

СММ продолжала осуществлять мониторинг отвода вооружения, предусмотренного Меморандумом, а также Комплексом мер и Дополнением к нему.

Миссия зафиксировала 5 единиц вооружения за линиями отвода, но вне выделенных мест хранения в неподконтрольных правительству районах Луганской области (для получения более подробной информации см. таблицу ниже).

Вооружение, которое Миссия не смогла верифицировать как отведенное⁶

В двух местах размещения отведенного тяжелого вооружения в подконтрольных правительствам районах Донецкой области

16 января

Миссия констатировала, что

- 14 реактивных систем залпового огня (РСЗО; БМ-27 «Ураган», 220 мм — 8 ед., БМ-30 «Смерч», 300 мм — 6 ед.) были в наличии впервые; а
- 42 РСЗО (БМ-27 — 28 ед., БМ-30 — 14 ед.) по-прежнему отсутствовали.

Признаки военного присутствия и присутствия военного типа в зоне безопасности⁷

СММ зафиксировала боевые бронированные машины в подконтрольных правительствам районах Донецкой и Луганской областей (для получения более подробной информации см. таблицу ниже).

Усилия Миссии по содействию ремонту и обеспечению функционирования жизненно важных объектов гражданской инфраструктуры

СММ содействовала установлению локального режима прекращения огня и осуществляла мониторинг его соблюдения для обеспечения возможности проведения ремонтных работ на железнодорожных путях между н. п. Ясное (неподконтрольный правительству, 30 км к юго-западу от Донецка) и н. п. Оленовка (неподконтрольный правительству, 23 км к юго-западу от Донецка), а также на водопроводе в н. п. Зайцево (50 км к северо-востоку от Донецка).

Миссия продолжала способствовать обеспечению функционирования Донецкой фильтровальной станции (15 км к северу от Донецка) и осуществлять мониторинг ситуации с безопасностью в районе насосной станции неподалеку от н. п. Василевка (неподконтрольный правительству, 20 км к северу от Донецка).

Приграничные районы, которые не контролируются правительством

Осуществляя мониторинг в пункте пропуска на границе вблизи н. п. Должанское (84 км к юго-востоку от Луганска) в течение примерно 30 минут, наблюдатели видели, что в Украину въехал 1 автобус (с табличками «ЛНР»). Пребывая в пешеходном пункте пропуска на границе около н. п. Новоборовицы (79 км к югу от Луганска) в течение примерно 30 минут, наблюдатели не зафиксировали пассажиро-транспортного потока через границу.

СММ продолжала следить за ситуацией в Херсоне, Одессе, Львове, Ивано-Франковске, Харькове, Днепре, Черновцах и Киеве.

⁶ Наблюдатели посетили места, в которых размещалось вооружение, которое они не смогли верифицировать как отведенное, поскольку условия его хранения не соответствовали критериям, указанным в сообщении от 16 октября 2015 года относительно эффективного мониторинга и верификации отвода тяжелого вооружения, направленном СММ подписантам Комплекса мер.

⁷ Упомянутая в этом разделе техника не подпадает под действие Минских соглашений об отводе вооружений.

***Ограничение свободы передвижения и другие препятствия в выполнении мандата СММ**

Деятельность по мониторингу и свобода передвижения СММ ограничены из-за угроз в области безопасности, включая риски, связанные с наличием мин и неразорвавшихся боеприпасов, а также другими препятствиями, которые ежедневно меняются. Мандат СММ предусматривает свободный и безопасный доступ по всей Украине. Все подписанты Комплекса мер согласились с необходимостью свободного и безопасного доступа, а также с тем, что ограничение свободы передвижения СММ является нарушением и что на подобные нарушения необходимо оперативно реагировать. Они также согласились с тем, что Совместный центр контроля и координации (СЦКК) должен содействовать такому реагированию и осуществлять общую координацию работ по разминированию. Однако вооруженные формирования в отдельных районах Донецкой и Луганской областей часто отказывают СММ в доступе к районам, прилегающим к неподконтрольным правительству участкам границы Украины (например, см. [Ежедневный отчет СММ от 15 января 2020 года](#)). Деятельность СММ в Донецкой и Луганской областях, по-прежнему оставалась ограниченной после того, как [23 апреля 2017 вблизи Пришиба произошел инцидент, который привел к гибели человека](#).

Запрет доступа:

- На блокпосте к северу от н. п. Заиченко (неподконтрольный правительству, 93 км к югу от Донецка) 2 вооруженных члена вооруженных формирований **ВНОВЬ** отказали патрулю Миссии в проезде к н. п. Пикузы (бывш. Коминтерново; неподконтрольный правительству, 92 км к югу от Донецка) и н. п. Саханка (неподконтрольный правительству, 97 км к югу от Донецка), сославшись на то, что «в этом районе продолжаются работы по разминированию» и на «соображения безопасности СММ».

Задержка:

- На блокпосте к западу от н. п. Верхнешироковское (бывш. Октябрь; неподконтрольный правительству, 85 км к югу от Донецка) член вооруженных формирований разрешил патрулю Миссии проехать дальше только после примерно 25 минут задержки.

Регулярные ограничения на участках разведения сил и средств и из-за мин/неразорвавшихся боеприпасов:

- Не осуществив сплошное разминирование, извлечение неразорвавшихся боеприпасов и прочих препятствий, стороны по-прежнему отказывали СММ в неограниченном доступе, а также в возможности передвигаться по отдельным дорогам, которые ранее были определены как важные для осуществления Миссией эффективного мониторинга и для передвижения гражданских лиц.

Другие препятствия:

- Осуществляя полет над районами вблизи н. п. Докучаевск (неподконтрольный правительству, 30 км к юго-западу от Донецка), БПЛА СММ малого радиуса

действия подвергся воздействию помех сигнала GPS (по оценке, предположительно в результате глушения)⁸.

- Осуществляя полет БПЛА СММ малого радиуса действия над районами вблизи н. п. Шимшиновка (неподконтрольный правительству, 27 км к юго-западу от Луганска), наблюдатели слышали выстрелы из стрелкового оружия. По их оценке, огонь вели в направлении БПЛА.

⁸ Помехи сигнала могли создавать из любого района в радиусе нескольких километров от местоположения БПЛА.

Вооружение за линиями отвода, но вне выделенных мест хранения вооружения

Дата	К-во единиц вооружения	Вид вооружения	Место	Источник наблюдения
неподконтрольные правительству районы				
15.01.2020	1	миномет (2Б14 «Поднос», 82 мм)	вблизи н. п. Петрово-Красноселье (бывш. Петровское; 44 км к юго-западу от Луганска)	БПЛА малого радиуса действия
15.01.2020	4	танк (Т-64)	на полигоне вблизи н. п. Мирное (28 км к юго-западу от Луганска)	

Таблица признаков военного присутствия и присутствия военного типа в зоне безопасности⁹

Дата	К-во	Вид	Место	Источник наблюдения
подконтрольные правительству районы				
15.01.2020	1	боевая машина пехоты (БМП-1)	вблизи н. п. Старый Айдар (20 км к северо-западу от Луганска)	БПЛА малого радиуса действия
	1	бронетранспортер (БТР-3Е)	во дворе дома вблизи н. п. Кодема (57 км к северо-востоку от Донецка)	
	4	боевая машина пехоты (БМП-1)	вблизи н. п. Талаковка (90 км к югу от Донецка)	

⁹ Упомянутая в этом разделе техника не подпадает под действие Минских соглашений об отводе вооружений.

Таблица нарушений режима прекращения огня по состоянию на 16 января 2020 г.¹⁰

Месторасположение СММ	Место события	Способ	К-во	Наблюдение	Описание	Вооружение	Дата, время
камера СММ в н. п. Авдеевка (подконтрольный правительству, 17 км к С от Донецка)	2–5 км к ЮВ	зафиксировала	1	взрыв	неопределенного происхождения	Н/Д	15.01, 19:06
	3–5 км к ЮЮВ	зафиксировала	1	осветительная ракета	выпущенный(-ая) вверх	Н/Д	15.01, 19:12
камера СММ в н. п. Березовое (подконтрольный правительству, 31 км к ЮЗ от Донецка)	2–4 км к ЮЮВ	зафиксировала	1	снаряд	ЮЗ–СВ	Н/Д	15.01, 20:44
камера СММ в н. п. Чермалык (подконтрольный правительству, 77 км к Ю от Донецка)	2–4 км к ЮВ	зафиксировала	1	снаряд	СВ–ЮЗ	Н/Д	16.01, 17:21
камера СММ на Донецкой фильтровальной станции (15 км к С от Донецка)	2–4 км к ЮЗ	зафиксировала	1	осветительная ракета	выпущенный(-ая) вверх	Н/Д	15.01, 19:42
камера СММ в н. п. Красногоровка (подконтрольный правительству, 21 км к З от Донецка)	2–4 км к ВСВ	зафиксировала	1	снаряд	ЮЗ–СВ	Н/Д	16.01, 16:59
камера СММ на КПВВ в н. п. Майорск (подконтрольный правительству, 45 км к СВ от Донецка)	4–6 км к В	зафиксировала	1	осветительная ракета	выпущенный(-ая) вверх	Н/Д	15.01, 19:02
	2–4 км к В	зафиксировала	1	взрыв	неопределенного происхождения	Н/Д	15.01, 22:10
	2–4 км к ВСВ	зафиксировала	1	снаряд	ССЗ–ЮЮВ	Н/Д	16.01, 00:05
	2–4 км к В	зафиксировала	1	осветительная ракета	выпущенный(-ая) вверх	Н/Д	16.01, 00:09
	2–4 км к В	зафиксировала	2	осветительная ракета	выпущенный(-ая) вверх	Н/Д	16.01, 00:10
	2–4 км к В	зафиксировала	1	осветительная ракета	выпущенный(-ая) вверх	Н/Д	16.01, 00:11
	2–4 км к ВСВ	зафиксировала	1	взрыв	неопределенного происхождения	Н/Д	16.01, 00:46
	2–4 км к ВСВ	зафиксировала	1	взрыв	неопределенного происхождения	Н/Д	16.01, 00:48
	2–4 км к В	зафиксировала	1	взрыв	неопределенного происхождения	Н/Д	16.01, 00:51
	2–4 км к ВСВ	зафиксировала	2	взрыв	неопределенного происхождения	Н/Д	16.01, 00:52
	2–4 км к ВСВ	зафиксировала	1	взрыв	неопределенного происхождения	Н/Д	16.01, 00:56
	2–4 км к ВСВ	зафиксировала	1	взрыв	неопределенного происхождения	Н/Д	16.01, 00:57
	2–4 км к В	зафиксировала	1	снаряд	Ю–С	Н/Д	16.01, 01:11
	2–4 км к В	зафиксировала	1	снаряд	Ю–С	Н/Д	16.01, 01:12
	2–4 км к В	зафиксировала	10	снаряд	Ю–С	Н/Д	16.01, 01:17
	2–4 км к В	зафиксировала	7	снаряд	Ю–С	Н/Д	16.01, 01:18
2–4 км к В	зафиксировала	3	снаряд	Ю–С	Н/Д	16.01, 01:19	

¹⁰ В таблице указаны исключительно те инциденты, которые наблюдатели СММ видели/слышали лично, а также те случаи, которые СММ оценивает как учения с боевой стрельбой, контролируемые взрывы и т.п. Указанные детали, а именно: расстояние, направление, тип оружия и т.д., основаны на оценках, сделанных наблюдателями на местах, и необязательно всегда являются точными. Надпись «нет данных» (Н/Д) означает, что СММ не смогла подтвердить информацию из-за расстояния, погодных условий и/или по другим причинам. Нарушения режима прекращения огня, зафиксированные параллельно несколькими патрулями, отражаются в таблице только один раз.

Месторасположение СММ	Место события	Способ	К-во	Наблюдение	Описание	Вооружение	Дата, время
	2–4 км к В	зафиксировала	1	снаряд	Ю–С	Н/Д	16.01, 01:38
	2–4 км к В	зафиксировала	1	снаряд	ЮЗ–СВ	Н/Д	16.01, 01:41
	2–7 км к В	зафиксировала	1	снаряд	С–Ю	Н/Д	16.01, 17:38
камера СММ на КПВВ в н. п. Марьинка (подконтрольный правительству, 23 км к ЮЗ от Донецка)	2–4 км к ССВ	зафиксировала	1	снаряд	ЮЗ–СВ	Н/Д	15.01, 21:49
камера СММ на шахте «Октябрьская» (неподконтрольный правительству, 9 км к СЗ от центра Донецка)	5–7 км к СВ	зафиксировала	10	взрыв	неопределенного происхождения	Н/Д	16.01, 17:19
	5–7 км к СВ	зафиксировала	22	взрыв	неопределенного происхождения	Н/Д	16.01, 17:20
камера СММ в 1 км к ЮЗ от н. п. Широкино (подконтрольный правительству, 100 км к Ю от Донецка)	3–5 км к С	зафиксировала	1	взрыв	неопределенного происхождения	Н/Д	15.01, 20:14
	3–5 км к ССВ	зафиксировала	2	снаряд	З–В	Н/Д	15.01, 21:41
	3–5 км к ССВ	зафиксировала	4	снаряд	З–В	Н/Д	15.01, 21:42
	3–5 км к ССВ	зафиксировала	2	снаряд	ЮЗ–СВ	Н/Д	15.01, 21:42
	3–5 км к ССВ	зафиксировала	5	снаряд	З–В	Н/Д	15.01, 21:59
	3–5 км к ССВ	зафиксировала	3	снаряд	ЮЮЗ–ССВ	Н/Д	15.01, 22:03
	3–5 км к ССВ	зафиксировала	2	снаряд	З–В	Н/Д	15.01, 22:30
	3–5 км к ССВ	зафиксировала	6	снаряд	З–В	Н/Д	15.01, 22:32
	3–5 км к ССВ	зафиксировала	4	взрыв		Н/Д	15.01, 22:32
	3–5 км к ССВ	зафиксировала	2	снаряд	З–В	Н/Д	15.01, 22:33
	3–5 км к ССВ	зафиксировала	1	взрыв	неопределенного происхождения	Н/Д	15.01, 22:33
	3–5 км к ССВ	зафиксировала	2	взрыв	неопределенного происхождения	Н/Д	15.01, 22:34
	3–5 км к ССВ	зафиксировала	10	снаряд	З–В	Н/Д	16.01, 01:39
	3–5 км к С	зафиксировала	3	снаряд	В–З	Н/Д	16.01, 01:41
	примерно 4 км к СЗ от н. п. Дебальцево (неподконтрольный правительству, 58 км к СВ от Донецка)	8–10 км к СЗ	слышали	4	взрыв	неопределенного происхождения	Н/Д
1–2 км к С		слышали	10	выстрел		крупнокалиберный пулемет	16.01, 08:40
6–8 км к ССЗ		слышали	2	взрыв	выстрел	Н/Д	16.01, 08:44–08:45
2–3 км к С		слышали	2	взрыв	разрыв	Н/Д	16.01, 08:44–08:45
1–2 км к С		слышали	2	очередь		крупнокалиберный пулемет	16.01, 08:46
6–8 км к ССЗ		слышали	1	взрыв	выстрел	миномет (тип — Н/Д)	16.01, 08:47
2–3 км к С		слышали	1	взрыв	разрыв	Н/Д	16.01, 08:47
2 км к С		слышали	1	очередь		крупнокалиберный пулемет	16.01, 08:48
6–8 км к ССЗ		слышали	1	взрыв	выстрел	Н/Д	16.01, 08:53
2–3 км к С		слышали	1	взрыв	разрыв	миномет (тип — Н/Д)	16.01, 08:53
2 км к С		слышали	1	очередь		крупнокалиберный пулемет	16.01, 08:54
6–8 км к ССЗ		слышали	1	взрыв	неопределенного происхождения	Н/Д	16.01, 09:10
1–2 км к С		слышали	1	взрыв	разрыв	Н/Д	16.01, 09:10
1–2 км к С		слышали	1	взрыв	разрыв	Н/Д	16.01, 09:11
6–8 км к ССЗ		слышали	1	взрыв	неопределенного происхождения	Н/Д	16.01, 09:12
2–3 км к С		слышали	98	выстрелы и очереди		стрелковое оружие	16.01, 09:12–09:14
6–8 км к ССЗ		слышали	3	взрыв	неопределенного происхождения	Н/Д	16.01, 09:16

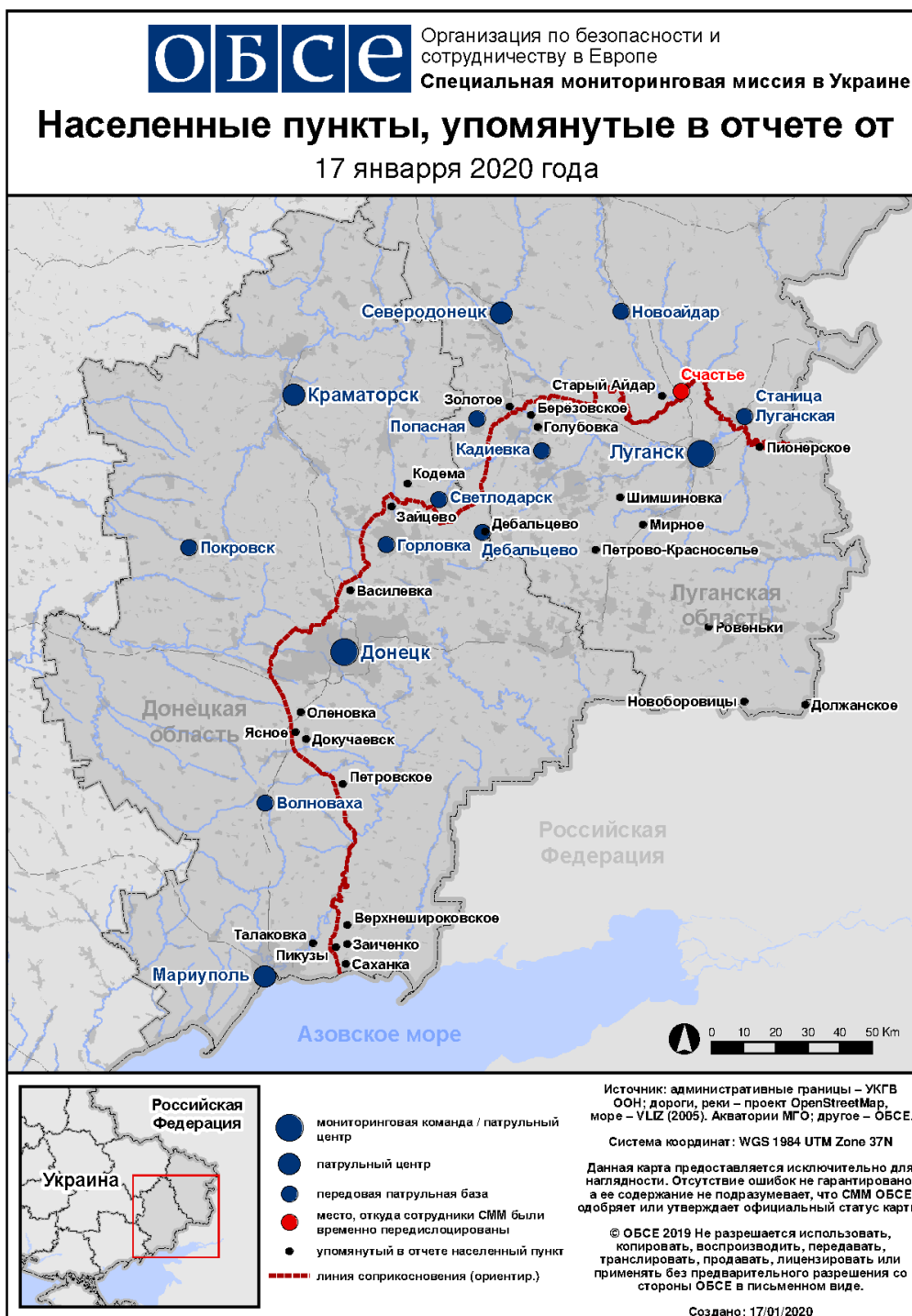
Месторасположение СММ	Место события	Способ	К-во	Наблюдение	Описание	Вооружение	Дата, время
	1–2 км к С	слышали	3	взрыв	разрыв	Н/Д	16.01, 09:17
	2–3 км к С	слышали	4	очередь		крупнокалиберный пулемет	16.01, 09:20
	2 км к СЗ	слышали	4	очередь		стрелковое оружие	16.01, 11:25
	2 км к СЗ	слышали	2	очередь		стрелковое оружие	16.01, 11:55
	3–5 км к ССЗ	слышали	1	взрыв	неопределенного происхождения	Н/Д	16.01, 12:31
	4–6 км к З	слышали	1	взрыв	неопределенного происхождения	Н/Д	16.01, 12:35
	3–5 км к ССЗ	слышали	1	взрыв	неопределенного происхождения	Н/Д	16.01, 12:38
	2–3 км к С	слышали	8	выстрел		крупнокалиберный пулемет	16.01, 12:38–12:40
	2–4 км к ССЗ	слышали	1	взрыв	неопределенного происхождения	Н/Д	16.01, 12:49
	2–4 км к ССЗ	слышали	2	очередь		крупнокалиберный пулемет	16.01, 12:49
	2–3 км к ССЗ	слышали и видели	1	взрыв	разрыв	Н/Д	16.01, 12:54
	2–4 км к З	слышали	1	взрыв	неопределенного происхождения	Н/Д	16.01, 13:04
	2–4 км к СЗ	слышали	2	взрыв	неопределенного происхождения	Н/Д	16.01, 13:37
	2–3 км к С	слышали	1	взрыв	неопределенного происхождения	Н/Д	16.01, 13:39
н. п. Докучаевск (неподконтрольный правительству, 30 км к ЮЗ от Донецка)	2–3 км к ЮЗ	слышали	30	очередь		крупнокалиберный пулемет	16.01, 08:53–09:02
	2–3 км к ЮЗ	слышали	29	взрыв	неопределенного происхождения	Н/Д	16.01, 08:53–09:02
	2–3 км к ЮЗ	слышали	множеств.	выстрел		стрелковое оружие	16.01, 08:53–09:02
камера СММ в н. п. Петровское (неподконтрольный правительству, 41 км к Ю от Донецка)	1–2 км к ЮЗ	зафиксировала	1	снаряд	СЗ–ЮВ (по оценке, в пределах участка разведения)	Н/Д	11.01, 05:01
н. п. Петровское (неподконтрольный правительству, 41 км к Ю от Донецка)	4–5 км к З	слышали	56	взрыв	неопределенного происхождения (по оценке, за пределами участка разведения)	Н/Д	16.01, 08:54–09:08
	4–5 км к З	слышали	30	очередь	по оценке, за пределами участка разведения	крупнокалиберный пулемет	16.01, 08:54–09:08
	2 км к С	слышали	2	очередь	по оценке, за пределами участка разведения	стрелковое оружие	16.01, 09:16
	2 км к С	слышали	1	выстрел	по оценке, за пределами участка разведения	стрелковое оружие	16.01, 09:16
СЗ окраина н. п. Угледорск (неподконтрольный правительству, 49 км к СВ от Донецка)	5–7 км к С	слышали	2	взрыв	неопределенного происхождения	Н/Д	16.01, 10:03
примерно 1 км к СЗ от железнодорожного вокзала в н. п. Ясиноватая (неподконтрольный правительству, 16 км к СВ от Донецка)	2–3 км к ЮЗ	слышали	3	выстрел		стрелковое оружие	16.01, 12:22

Месторасположение СММ	Место события	Способ	К-во	Наблюдение	Описание	Вооружение	Дата, время
н. п. Новотроицкое (подконтрольный правительству, 36 км к ЮЗ от Донецка)	2–4 км к В	слышали	4	взрыв	неопределенного происхождения	Н/Д	16.01, 09:00–09:02
примерно 2 км к В от н. п. Богдановка (подконтрольный правительству, 41 км к ЮЗ от Донецка)	7–8 км к СЗ	слышали	62	взрыв	неопределенного происхождения	Н/Д	16.01, 08:55–09:07
	3–4 км к В	слышали	1	взрыв	неопределенного происхождения (определить, на участке разведения в районе Петровского или за его пределами, не представлялось возможным)	Н/Д	16.01, 10:26–10:35
	3–4 км к ЮВ	слышали	1	взрыв	неопределенного происхождения (по оценке, за пределами участка разведения в районе Петровского)	Н/Д	16.01, 10:26–10:35
	3–4 км к ЮВ	слышали	3	выстрел	по оценке, за пределами участка разведения	крупнокалиберный пулемет	16.01, 10:45–10:50
примерно 3 км к ЮЗ от н. п. Донское (подконтрольный правительству, 57 км к Ю от Донецка)	5 км к ЮВ	слышали	6	взрыв	неопределенного происхождения (по оценке, учения с боевой стрельбой)	Н/Д	16.01, 11:03–11:11
	5 км к ЮВ	слышали	2	взрыв	неопределенного происхождения (по оценке, учения с боевой стрельбой)	Н/Д	16.01, 11:13–11:16
	5 км к ЮВ	слышали	1	выстрел	по оценке, учения с боевой стрельбой	Н/Д	16.01, 11:13–11:16
	3 км к ВЮВ	слышали	25	выстрел	по оценке, учения с боевой стрельбой	стрелковое оружие	16.01, 11:13–11:16
примерно 2 км к СВ от н. п. Черненко (подконтрольный правительству, 86 км к Ю от Донецка)	Расстояние — Н/Д, к ЮВ	слышали	1	взрыв	неопределенного происхождения	Н/Д	16.01, 11:54–11:56
	3–4 км к ЮВ	слышали	1	очередь		стрелковое оружие	16.01, 11:54–11:56
н. п. Дмитровка (подконтрольный правительству, 55 км к ЮЗ от Донецка)	6–7 км к ЮВ	слышали	3	взрыв	неопределенного происхождения	Н/Д	16.01, 11:54
н. п. Трудовское (подконтрольный правительству, 47 км к Ю от Донецка)	Расстояние — Н/Д, к Ю	слышали	1	взрыв	неопределенного происхождения	Н/Д	16.01, 14:01
н. п. Светлодарск (подконтрольный правительству, 57 км к СВ от Донецка)	3–6 км к ЮЗ	слышали	2	взрыв	неопределенного происхождения	Н/Д	15.01, 22:40
	2–4 км к ВЮВ	слышали	1	взрыв	неопределенного происхождения	Н/Д	16.01, 12:53
	2–4 км к ВЮВ	слышали	1	взрыв	неопределенного происхождения	Н/Д	16.01, 13:00
	2–4 км к ВЮВ	слышали	3	взрыв	неопределенного происхождения	Н/Д	16.01, 13:03–13:05

Месторасположение СММ	Место события	Способ	К-во	Наблюдение	Описание	Вооружение	Дата, время
	2–4 км к ВЮВ	слышали	3	взрыв	неопределенного происхождения	Н/Д	16.01, 13:37–13:39
	2–4 км к ЮЗ	слышали	5	взрыв	неопределенного происхождения	Н/Д	16.01, 16:05–16:13
З окраина н. п. Зализне (подконтрольный правительству, 42 км к СВ от Донецка)	3–5 км к ЮВ	слышали	2	очередь		стрелковое оружие	16.01, 11:12
примерно 500 м к СВ от н. п. Каменка (подконтрольный правительству, 20 км к С от Донецка)	4–6 км к ЮЮВ	слышали	5	выстрел		стрелковое оружие	16.01, 13:34
камера СММ в н. п. Золотое (подконтрольный правительству, 60 км к З от Луганска)	2–4 км к ЮВ	зафиксировала	1	осветительная ракета	выпущенный(-ая) вверх (по оценке, в пределах участка разведения)	Н/Д	15.01, 21:16
камера СММ на участке разведения в районе н. п. Золотое (58 км к З от Луганска)	2–4 км к ССВ	зафиксировала	16	взрыв	неопределенного происхождения (по оценке, за пределами участка разведения)	Н/Д	15.01, 19:54
н. п. Голубовка (бывш. Кировск; неподконтрольный правительству, 51 км к З от Луганска)	3–6 км к С	слышали	3	взрыв	неопределенного происхождения	Н/Д	16.01, 09:19–09:24
	3–6 км к С	слышали	15	очередь		Н/Д	16.01, 09:19–09:24
	3–6 км к С	слышали	77	выстрел		Н/Д	16.01, 09:19–09:24
	4–6 км к СВ	слышали	9	взрыв	неопределенного происхождения	Н/Д	16.01, 09:28–09:35
	4–6 км к СВ	слышали	22	очередь		Н/Д	16.01, 09:28–09:35
	4–6 км к ССВ	слышали	1	взрыв	неопределенного происхождения	Н/Д	16.01, 10:22
примерно 3 км к СЗ от н. п. Вергулевка (неподконтрольный правительству, 61 км к З от Луганска)	10–15 км к З	слышали	7	взрыв	неопределенного происхождения	Н/Д	16.01, 09:55–10:03
	10–12 км к З	слышали	5	взрыв	неопределенного происхождения	Н/Д	16.01, 10:35–10:45
н. п. Тошковка (подконтрольный правительству, 60 км к СЗ от Луганска)	10–15 км к Ю	слышали	1	взрыв	неопределенного происхождения	Н/Д	16.01, 11:12
	12–15 км к ВЮВ	слышали	52	взрыв	неопределенного происхождения	Н/Д	16.01, 11:30–11:55
В окраина н. п. Тошковка (подконтрольный правительству, 60 км к СЗ от Луганска)	12–15 км к ВЮВ	слышали	17	взрыв	неопределенного происхождения	Н/Д	16.01, 11:58–12:18
	12–15 км к ВЮВ	слышали	42	очередь		Н/Д	16.01, 11:58–12:18
н. п. Сентяновка (бывш. Фрунзе, неподконтрольный правительству, 44 км к З от Луганска)	4–6 км к ССЗ	слышали	30	взрыв	неопределенного происхождения	Н/Д	16.01, 11:22–11:50
	4–6 км к ССЗ	слышали	52	очередь		Н/Д	16.01, 11:22–11:50
	4–6 км к ССЗ	слышали	9	взрыв	неопределенного происхождения	Н/Д	16.01, 12:13–12:22
	4–6 км к ССЗ	слышали	26	очередь		Н/Д	16.01, 12:13–12:22
З окраина н. п. Березовское (неподконтрольный правительству, 53 км к СЗ от Луганска)	6–10 км к СВ	слышали	35	взрыв	неопределенного происхождения	Н/Д	16.01, 11:50–12:25
	6–10 км к СВ	слышали	6	выстрел		стрелковое оружие	16.01, 11:50–12:25
	6–10 км к СВ	слышали	179	очередь		крупнокалиберный пулемет	16.01, 11:50–12:25

Месторасположение СММ	Место события	Способ	К-во	Наблюдение	Описание	Вооружение	Дата, время
1 км к Ю от н. п. Новый (неподконтрольный правительству, 54 км к 3 от Луганска)	15–20 км к ССВ	слышали	3	взрыв	неопределенного происхождения	Н/Д	16.01, 12:16–12:17
СВ окраина н. п. Шимшиновка (неподконтрольный правительству, 27 км к ЮЗ от Луганска)	1 км к 3	слышали	24	выстрел		стрелковое оружие	16.01, 12:25–12:26
примерно 1 км к СВ от н. п. Дачное (неподконтрольный правительству, 47 км к 3 от Луганска)	1–2 км к С	слышали	2	взрыв	неопределенного происхождения	Н/Д	16.01, 12:35–12:40
	1–2 км к С	слышали	1	очередь		Н/Д	16.01, 12:35–12:40
	1–2 км к С	слышали	1	выстрел		Н/Д	16.01, 12:35–12:40
С окраина н. п. Трехизбенка (подконтрольный правительству, 32 км к СЗ от Луганска)	7–10 км к ЮЮЗ	слышали	4	очередь		крупнокалиберный пулемет	16.01, 12:43–13:05
	7–10 км к ЮЮЗ	слышали	3	очередь		стрелковое оружие	16.01, 12:43–13:05
	7–10 км к ЮЮЗ	слышали	16	взрыв	неопределенного происхождения	Н/Д	16.01, 12:40–12:43
	7–10 км к ЮЮЗ	слышали	27	взрыв	неопределенного происхождения	Н/Д	16.01, 13:30–13:33
примерно 4 км к В от н. п. Калиново (неподконтрольный правительству, 60 км к 3 от Луганска)	10–12 км к ЗЮЗ	слышали	1	взрыв	неопределенного происхождения	Н/Д	16.01, 13:44–13:45
С окраина н. п. Попасная (подконтрольный правительству, 69 км к 3 от Луганска)	10–15 км к СВ	слышали	92	взрыв	неопределенного происхождения	Н/Д	16.01, 15:47–16:21
н. п. Кадиевка (быв. Стаханов; неподконтрольный правительству, 50 км к 3 от Луганска)	12–15 км к ССЗ	слышали	98	взрыв	неопределенного происхождения	Н/Д	16.01, 15:49–16:38
	12–15 км к ССЗ	слышали	7	очередь	неопределенного происхождения	Н/Д	16.01, 15:49–16:38
	12–15 км к ЮЗ	слышали	2	взрыв	неопределенного происхождения	Н/Д	16.01, 15:49–16:38
4,5 км к ЮВ от н. п. Паньковка (неподконтрольный правительству, 16 км к С от Луганска)	расстояние — Н/Д, к ЮЗ	слышали	1	взрыв	по оценке, контролируемый подрыв	Н/Д	16.01, 10:02

Карта Донецкой и Луганской областей¹¹



¹¹ По решению Постоянного совета №1117 от 21 марта 2014 года, СММ базируется в десяти городах на всей территории Украины (Херсон, Одесса, Львов, Ивано-Франковск, Харьков, Донецк, Днепр, Черновцы, Луганск и Киев). Эта карта восточной Украины предназначена для иллюстративных целей. На ней указаны населенные пункты, упомянутые в отчете, а также те, где находятся офисы СММ (команды наблюдателей, представительства и передовые патрульные базы) в Донецкой и Луганской областях. (Красным цветом выделено передовую патрульную базу, с которой сотрудники СММ были временно передислоцированы на основании рекомендаций экспертов по безопасности из некоторых государств-участников ОБСЕ и с учетом требований СММ по безопасности. СММ использует эти помещения в светлую пору суток, а также патрулирует в этом населенном пункте днем).