



Ежедневный отчет № 11/2020

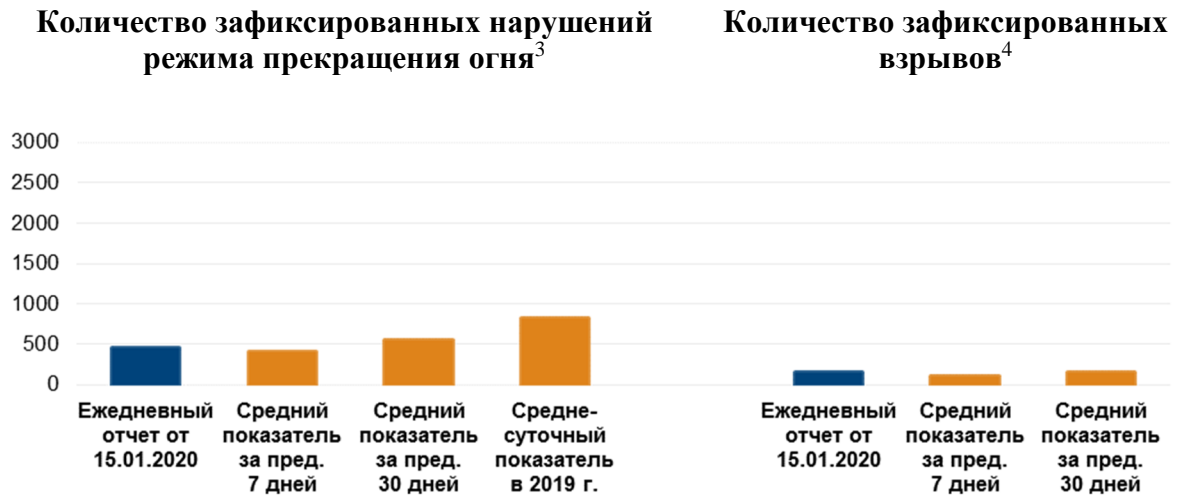
15 января 2020 года¹

Краткое изложение

- Миссия констатировала уменьшение количества нарушений режима прекращения огня в Донецкой области и увеличение количества таких нарушений в Луганской области по сравнению с предыдущим отчетным периодом.
- Мальчик и мужчина получили ранения вследствие срабатывания взрывных устройств в Миусинске и Зализном.
- Пребывая вблизи неподконтрольного правительству Золотого-5 (Михайловки) Луганской области команда Миссии видела, как из зенитной установки открыли огонь.
- Вблизи неподконтрольной правительству Шимшиновки в Луганской области был открыт огонь из стрелкового оружия, по оценке, в направлении беспилотного летательного аппарата СММ малого радиуса действия.
- Миссия продолжала наблюдать за ситуацией на участках разведения сил и средств в районах Станицы Луганской, Золотого и Петровского.
- СММ осуществляла мониторинг соблюдения локального режима прекращения огня для содействия обеспечению возможности проведения технического обслуживания на жизненно важных объектах гражданской инфраструктуры водоснабжения.
- Свобода передвижения патрулей Миссии оставалась ограниченной, в частности на блокпосте вооруженных формирований вблизи Заиченко, а также в пункте пропуска на границе вблизи неподконтрольного правительству Изварино*.

¹ На основе информации, поступившей от мониторинговых команд по состоянию на 19:30 14 января 2020 года (по восточноевропейскому времени).

Нарушения режима прекращения огня²



² Более подробная информация обо всех случаях нарушения режима прекращения огня, а также карты Донецкой и Луганской областей, где отмечены все места, упомянутые в отчете, представлены в приложении. В течение отчетного периода зимние погодные условия ограничивали возможности ведения наблюдения некоторых камер СММ.

³ Включая взрывы.

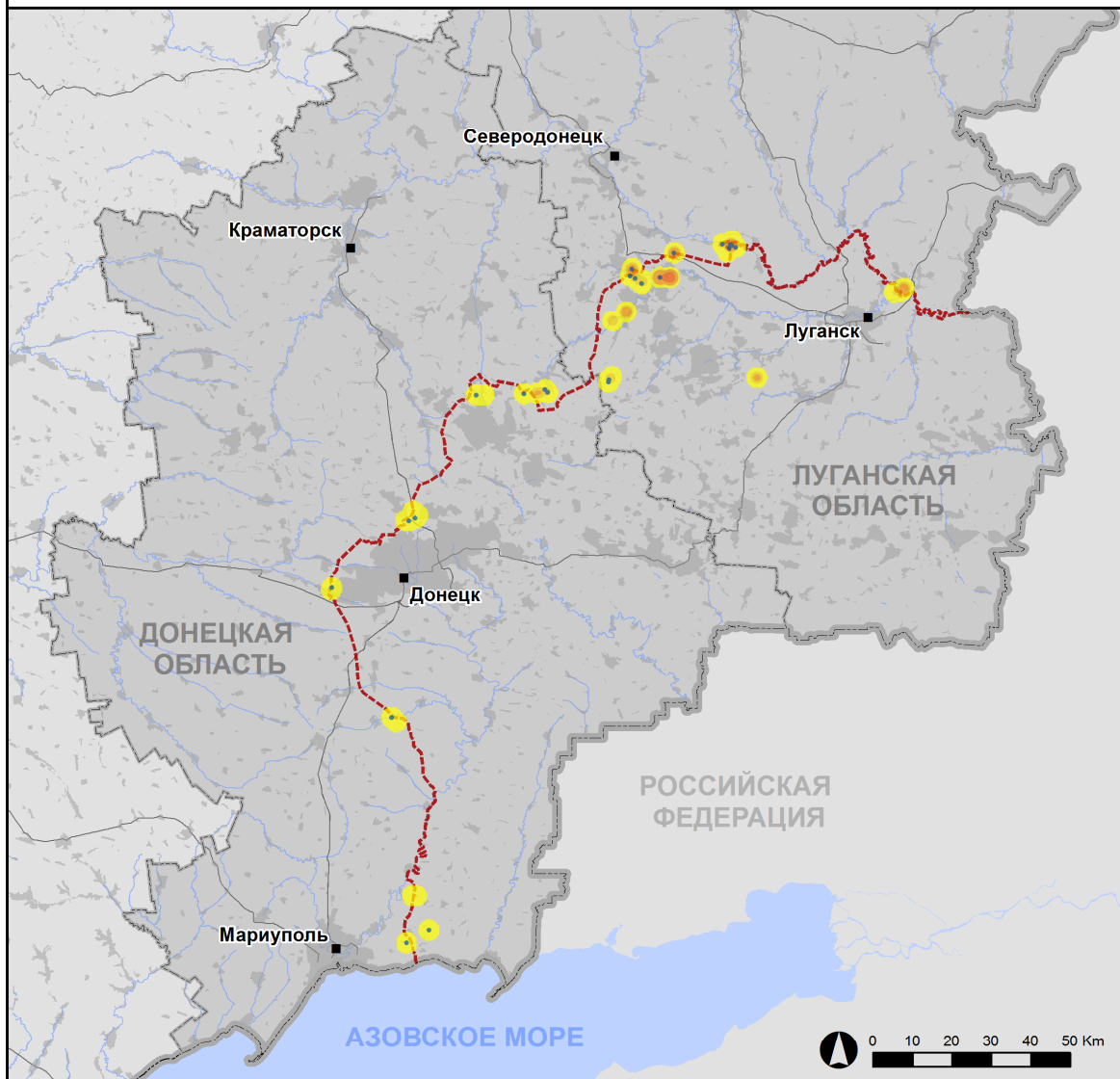
⁴ Включая вследствие огня из вооружения неустановленного типа.

Карта зафиксированных нарушений режима прекращения огня



Организация по безопасности и сотрудничеству в Европе
Специальная мониторинговая миссия в Украине

Зафиксированные СММ нарушения режима прекращения огня 14 января 2020 г.



Концентрация нарушений режима прекращения огня

- Высокая
-
- Низкая
- Взрыв
- Населенный пункт
- Линия соприкосновения (ориентир.)

Источники: административные границы — УКГВ ООН; дороги, реки — проект OpenStreetMap; море — VLIZ (2005), Акватории МГО; другое — ОБСЕ.

Система координат: WGS 1984 UTM Zone 37N

Данная карта предоставляется исключительно для наглядности. Отсутствие ошибок не гарантировано, а ее содержание не подразумевает, что СММ ОБСЕ утверждает или одобряет официальный статус карты.

© СММ ОБСЕ 2019 Не разрешается использовать, копировать, воспроизводить, передавать, транслировать, продавать, лицензировать или применять без предварительного разрешения со стороны ОБСЕ в письменном виде.
Создано: 15/01/2020

В Донецкой области СММ констатировала уменьшение количества нарушений режима прекращения огня по сравнению с [предыдущим отчетным периодом](#), зафиксировав также меньше взрывов (около 25 по сравнению с приблизительно 150 соответственно). Большинство нарушений режима прекращения огня, в том числе большинство взрывов, зафиксировано в районах к юго-востоку, югу и юго-западу от н. п. Светлодарск (подконтрольный правительству, 57 км к северо-востоку от Донецка).

В Луганской области Миссия констатировала увеличение количества нарушений режима прекращения огня, зафиксировав при этом меньше взрывов (около 115), по сравнению с [предыдущим отчетным периодом](#) (приблизительно 130 взрывов). Почти половину нарушений режима прекращения огня, включая большинство взрывов, зафиксировано в районах к западу от н. п. Сентяновка (бывш. Фрунзе; неподконтрольный правительству, 44 км к западу от Луганска).

14 января, патрулируя приблизительно в 3 км к северо-востоку от н. п. Калиново (неподконтрольный правительству, 60 км к западу от Луганска), члены патруля Миссии слышали 25 очередей из крупнокалиберного пулемета в пределах 2–3 км к северо-северо-востоку. По оценке, они были связаны с учениями с боевой стрельбой в зоне безопасности, что является нарушением решения Трехсторонней контактной группы от 3 марта 2016 года о запрете проведения учений (занятий) с боевой стрельбой в зоне безопасности.

Мальчик получил ранения в Миусинске и мужчина получил ранения в Новгородском вследствие срабатывания взрывных устройств

14 января медработники больницы в н. п. Луганск (неподконтрольный правительству) сообщили команде СММ, что 12 января из н. п. Миусинск (неподконтрольный правительству, 62 км к юго-западу от Луганска) к ним доставили 12-летнего мальчика с осколочными ранениями лица (в том числе глаза), по оценке, в результате срабатывания устройства. Женщина (в возрасте 30–39 лет), представившаяся матерью мальчика, рассказала наблюдателям, что 12 января недалеко от их дома в западной части Миусинска (приблизительно в 2 км к северо-западу от полигона) ее сын нашел похожий на трубку предмет длиной 10 см и принес его домой, где тот позже взорвался.

10 декабря 2019 года медработники больницы в н. п. Торецк (бывш. Дзержинск; подконтрольный правительству, 43 км к северу от Донецка) сообщили членам патруля Миссии, что 7 декабря к ним в больницу доставили 34-летнего мужчину с осколочными ранениями лица и верхней части тела, по оценке, в результате срабатывания устройства. В тот же день женщина (в возрасте 30–40 лет), представившаяся женой этого мужчины, рассказала наблюдателям, что в расположенном недалеко от линии соприкосновения н. п. Новгородское (подконтрольный правительству, 35 км к северу от Донецка) ее муж нашел металлической предмет, который вскоре взорвался. 14 января в полиции н. п. Бахмут (бывш. Артемовск; подконтрольный правительству, 67 км к северу от Донецка) подтвердили информацию о том, что пострадавший ранен взрывным устройством.

Выстрелы из зенитной установки произвели вблизи патруля СММ недалеко от Золотого-5 (Михайловки)

Приблизительно в 1 км к востоку от н. п. Золотое-5 (Михайловка; неподконтрольный правительству, 58 км к западу от Луганска), следуя в восточном направлении, команда Миссии (в составе двух автомобилей) видела неподвижную зенитную установку (ЗУ-23, 23 мм) на расстоянии приблизительно 150–200 м к северу от своего месторасположения; в двух случаях члены патруля СММ видели и слышали, как из этой установки было произведено в общей сложности 8 выстрелов в северном направлении. Патруль Миссии благополучно покинул этот район*.

Вблизи Шимшиновки огонь из стрелкового оружия открыли, по оценке, в направлении беспилотного летательного аппарата СММ малого радиуса действия

Осуществляя полет беспилотного летательного аппарата (БПЛА) СММ малого радиуса действия на северо-восточной окраине н. п. Шимшиновка (неподконтрольный правительству, 27 км к юго-западу от Луганска), команда Миссии слышала 7 выстрелов и 10 очередей из стрелкового оружия в пределах 700 м–1 км к западу. По оценке наблюдателей, выстрелы были произведены в направлении БПЛА, пролетавшего приблизительно в 1 км к западу от позиции патруля СММ. Команда Миссии благополучно приземлила БПЛА и покинула этот район*.

Участки разведения в районах Станицы Луганской, Золотого и Петровского⁵

Вечером 13 и ночью 14 января камера СММ, установленная возле памятника князю Игорю к юго-востоку от моста вблизи Станицы Луганской (15 км к северо-востоку от Луганска), зафиксировала 6 снарядов и 1 осветительную ракету — все в пределах 3–5 км к западу-северо-западу — по оценке, вне участка разведения в районе н. п. Станица Луганская (подконтрольный правительству, 16 км к северо-востоку от Луганска), но в пределах 5 км от его края. В ту же ночь, находясь на восточной окраине Станицы Луганской, команда Миссии слышала 24 очереди и выстрела из крупнокалиберного пулемета и стрелкового оружия ориентировочно в 2–5 км к юго-западу (по оценке, вне участка разведения, но в пределах 5 км от его края). 14 января наблюдатели видели 6 членов вооруженных формирований (с нарукавными повязками с надписью «СЦКК») между новым пролетом моста и блокпостом вооруженных формирований к югу от моста.

Утром 14 января, находясь в н. п. Золотое-4 (Родина; подконтрольный правительству, 59 км к западу от Луганска), наблюдатели слышали 3 взрыва неопределенного происхождения примерно в 700–900 м с востоко-юго-востоку (по оценке, за пределами участка разведения в районе н. п. Золотое (подконтрольный правительству, 60 км к западу от Луганска)). Осуществляя мониторинг в трех местах вблизи участка разведения в районе Золотого, наблюдатели слышали приблизительно 25 взрывов неопределенного происхождения, 8 выстрелов и очередей из зенитной установки (ЗУ-23, 23 мм) (см. выше), а также 6 очередей из крупнокалиберного пулемета (все, по оценке, вне участка разведения, но в пределах 5 км от его края). В тот же день, находясь на южном краю участка разведения, члены патруля Миссии видели, как 4 работника из неподконтрольных правительству районов удаляли растительность на южной стороне дороги, ведущей к Золотому-5 (Михайловке) на южном крае участка разведения.

⁵ Разведение предусмотрено Рамочным решением Трехсторонней контактной группы о разведении сил и средств от 21 сентября 2016 года.

12 января приблизительно в 110 м к западу-северо-западу от северо-восточного угла участка разведения в районе н. п. Петровское (неподконтрольный правительству, 41 км к югу от Донецка) БПЛА СММ малого радиуса действия вновь зафиксировал 3 противотанковые мины (ТМ-62) рядом с дорогой между Петровским и н. п. Викторовка (неподконтрольный правительству, 42 км к юго-западу от Донецка). По оценке, эти мины принадлежали вооруженным формированиям (для ознакомления с предыдущими наблюдениями в это районе см. [Ежедневный отчет СММ от 9 декабря 2019 года](#)).

14 января, находясь приблизительно в 2 км к востоку от н. п. Богдановка (подконтрольный правительству, 41 км к юго-западу от Донецка), члены патруля Миссии слышали 2 взрыва неопределенного происхождения на расстоянии около 3–5 км к северо-западу и 4 очереди из крупнокалиберного пулемета примерно в 2–3 км к северо-западу (о оценке, все вне участка разведения в районе Петровского, но в пределах 5 км от его края).

Отвод вооружения

СММ продолжала осуществлять мониторинг отвода вооружения, предусмотренного Меморандумом, а также Комплексом мер и Дополнением к нему.

Вооружение, которое Миссия не смогла верифицировать как отведенное⁶

В трех местах размещения отведенного тяжелого вооружения в неподконтрольных правительству районах Луганской области

14 января

СММ отметила, что 9 буксируемых гаубиц (2А65 «Мста-Б», 152 мм — 3 ед., Д-30 «Лягушка», 122 мм — 6 ед.) и 14 самоходных гаубиц (2С1 «Гвоздика», 122 мм) в наличии, а 12 самоходных гаубиц (2С1) и 4 противотанковые пушки (МТ-12 «Рапира», 100 мм) по-прежнему отсутствовали. Миссия также констатировала, что 3 противотанковые пушки (МТ-12) отсутствовали впервые.

Признаки военного присутствия в зоне безопасности⁷

СММ зафиксировала боевую бронированную машину недалеко от жилого дома в неподконтрольном правительству районе Донецкой области (для получения более подробной информации см. таблицу ниже).

Усилия Миссии по содействию проведению технического обслуживания и обеспечению функционирования жизненно важных объектов гражданской инфраструктуры

СММ содействовала установлению локального режима прекращения огня и осуществляла мониторинг его соблюдения для обеспечения возможности бурения

⁶ Наблюдатели зафиксировали наличие вооружения, которое не смогли верифицировать как отведенное, так как условия его хранения не соответствуют критериям, указанным в сообщении от 16 октября 2015 года относительно эффективного мониторинга и верификации отвода тяжелого вооружения, направленном СММ подписантам Комплекса мер.

⁷ Упомянутая в этом разделе техника не подпадает под действие Минских соглашений об отводе вооружений.

водозаборных скважин возле н. п. Паньковка (неподконтрольный правительству, 16 км к северу от Луганска).

Миссия продолжала содействовать обеспечению функционирования Донецкой фильтровальной станции (15 км к северу от Донецка) и осуществлять мониторинг ситуации с безопасностью вокруг насосной станции вблизи н. п. Василевка (неподконтрольный правительству, 20 км к северу от Донецка).

Приграничные районы, которые не контролируются правительством

В течение около 75 минут наблюдения в пункте пропуска на границе возле н. п. Мариновка (78 км к востоку от Донецка) команда СММ видела, что в Украину въехали 8 автомобилей (1 с украинскими номерными знаками, 2 — с российскими и 5 с табличками «ДНР»), 1 мини-фургон, 2 автобуса и 1 тентованный грузовик (все с табличками «ДНР»), а также вошла 1 женщина (в возрасте 20–30 лет). В то же время, по наблюдениям СММ, из Украины выехали 16 автомобилей (4 с украинскими номерными знаками, 5 — с российскими и 7 с табличками «ДНР»), 7 тентованных грузовиков (2 с украинскими номерными знаками и 5 с табличками «ДНР») и 3 автобуса (с табличками «ДНР»).

Находясь в пункте пропуска на границе вблизи н. п. Изварино (52 км к юго-востоку от Луганска), наблюдатели отметили отсутствие как транспортного, так и пешеходного потока в обоих направлениях. Приблизительно через 10 минут член вооруженных формирований сказал команде Миссии покинуть этот район*.

Осуществляя мониторинг в пешеходном пункте пропуска на границе вблизи н. п. Верхнегарасимовка (57 км к юго-востоку от Луганска) в течение около 35 минут, наблюдатели видели, что в Украину вошел 1 мужчина (в возрасте 40–50 лет), а из Украины вышли 3 пешехода (мужчины и женщины разного возраста).

СММ продолжала следить за ситуацией в Херсоне, Одессе, Львове, Ивано-Франковске, Харькове, Днепре, Черновцах и Киеве.

***Ограничение свободы передвижения и другие препятствия в выполнении мандата СММ**

Деятельность по мониторингу и свобода передвижения СММ ограничены из-за угроз безопасности, включая риски, связанные с наличием мин и неразорвавшихся боеприпасов, а также другими препятствиями, которые ежедневно меняются. Мандат СММ предусматривает свободный и безопасный доступ по всей Украине. Все подписанты Комплекса мер согласились с необходимостью свободного и безопасного доступа, а также с тем, что ограничение свободы передвижения СММ является нарушением и что на подобные нарушения необходимо оперативно реагировать. Они также согласились с тем, что Совместный центр контроля и координации должен содействовать такому реагированию и осуществлять общую координацию работ по разминированию. Однако вооруженные формирования в отдельных районах Донецкой и Луганской областей часто отказывают СММ в доступе к районам, прилегающим к неподконтрольным правительству участкам границы Украины (например, см. ниже). Деятельность СММ в Донецкой и Луганской областях оставалась ограниченной после того, как [23 апреля 2017 года недалеко от Пришиба произошел инцидент со](#)

смертельным исходом. В связи с этим способность Миссии осуществлять наблюдение была по-прежнему ограничена.

Запрет доступа:

- На блокпосте к северу от н. п. Заиченко (неподконтрольный правительству, 93 км к югу от Донецка) 2 вооруженных члена вооруженных формирований **ВНОВЬ** отказали патрулю Миссии в проезде в направлении н. п. Пикузы (бывш. Коминтерново; неподконтрольный правительству, 92 км к югу от Донецка) и н. п. Саханка (неподконтрольный правительству, 97 км к югу от Донецка), ссылаясь на то, что «в этом районе продолжаются работы по разминированию».
- В пункте пропуска на границе вблизи н. п. Изварино (неподконтрольный правительству, 52 км к юго-востоку от Луганска) член вооруженных формирований сказал патрулю Миссии покинуть этот район.

Регулярные ограничения на участках разведения сил и средств и из-за мин/неразорвавшихся боеприпасов:

- Не осуществив сплошное разминирование и извлечение неразорвавшихся боеприпасов и других препятствий, стороны по-прежнему отказывали СММ в неограниченном доступе, а также в возможности передвигаться по отдельным дорогам, которые ранее были определены как важные для осуществления Миссией эффективного мониторинга и для передвижения гражданских лиц.

Другие препятствия:

- Приблизительно в 1 км к востоку от н. п. Золотое-5 (Михайловка; неподконтрольный правительству, 58 км к западу от Луганска), следуя в восточном направлении, команда СММ видела зенитную установку (ЗУ-23, 23 мм); в двух случаях наблюдатели слышали, как из нее было произведено в общей сложности 8 выстрелов (см. выше).
- Осуществляя полет БПЛА СММ малого радиуса действия на северо-восточной окраине н. п. Шимшиновка (неподконтрольный правительству, 27 км к юго-западу от Луганска), члены патруля Миссии слышали 7 выстрелов и 10 очередей из стрелкового оружия. По их оценке, огонь вели в направлении БПЛА (см. выше).
- При выполнении полета над районами между н. п. Клебан-Бык (подконтрольный правительству, 48 км к северу от Донецка) и н. п. Дилеевка (подконтрольный правительству, 52 км к северу от Донецка) БПЛА СММ дальнего радиуса подвергся воздействию помех сигнала GPS (по оценке, предположительно в результате глушения)⁸.

⁸ Помехи сигнала могли создавать из любого района в радиусе нескольких километров от местоположения БПЛА.

Таблица вооружений

Вооружение, размещенное за линиями отвода, но вне выделенных мест хранения вооружения

Дата	К-во единиц вооружения	Вид вооружения	Место	Источник наблюдения
неподконтрольные правительству районы				
14.01.2020	3	танк (Т-72)	учебный полигон вблизи н. п. Терновое (57 км к востоку от Донецка)	патруль

Таблица военного присутствия в зоне безопасности⁹

Дата	К-во	Вид	Место	Источник наблюдения
подконтрольные правительству районы				
14.01.2020	1	бронетранспортер (типа БТР)	в н. п. Павлополь (84 км к югу от Донецка), вблизи жилых домов	патруль

⁹ Упомянутая в этом разделе техника не подпадает под действие Минских соглашений об отводе вооружений.

Таблица нарушений режима прекращения огня по состоянию на 14 января 2020 г.¹⁰

Месторасположение СММ	Место события	Способ	К-во	Наблюдение	Описание	Вооружение	Дата, время
камера СММ на Донецкой фильтровальной станции (15 км к С от Донецка)	2–4 км к ЮЮЗ	зафиксировала	1	взрыв	неопределенного происхождения (также зафиксировано камерами СММ в Авдеевке и на шахте «Октябрьская»)	Н/Д	13.01, 22:24
	2–4 км к ЮЮЗ	зафиксировала	1	взрыв	неопределенного происхождения (также зафиксировано камерами СММ в Авдеевке и на шахте «Октябрьская»)	Н/Д	13.01, 22:38
	0,8–1,5 км к Ю	зафиксировала	1	снаряд	ССВ–ЮЮЗ	Н/Д	13.01, 23:50
	300–600 м к ЮЮЗ	зафиксировала	1	вспышка дульного пламени		Н/Д	14.01, 00:27
	300–600 м к ЮЮЗ	зафиксировала	1	вспышка дульного пламени		Н/Д	14.01, 00:34
камера СММ на КПВВ в н. п. Гнутово (подконтрольный правительству, 84 км к Ю от Донецка)	2–4 км к В	зафиксировала	6	снаряд	ССЗ–ЮЮВ	Н/Д	14.01, 01:19
камера СММ на КПВВ в н. п. Майорск (подконтрольный правительству, 45 км к СВ от Донецка)	4–6 км к В	зафиксировала	1	осветительная ракета	выпущенный(-ая) вверх	Н/Д	14.01, 02:53
	2–4 км к В	зафиксировала	1	взрыв	неопределенного происхождения	Н/Д	14.01, 03:08
камера СММ на КПВВ в н. п. Марынка (подконтрольный правительству, 23 км к ЮЗ от Донецка)	2–5 км к ССВ	зафиксировала	1	взрыв	неопределенного происхождения	Н/Д	14.01, 16:54
	2–4 км к ССВ	зафиксировала	1	снаряд	З–В	Н/Д	14.01, 18:37
	2–4 км к ССВ	зафиксировала	1	снаряд	ЮВ–СЗ	Н/Д	14.01, 18:37
камера СММ в 1 км к ЮЗ от н. п. Широкино (подконтрольный правительству, 100 км к Ю от Донецка)	4–8 км к С	зафиксировала	1	взрыв	неопределенного происхождения	Н/Д	13.01, 22:57
примерно 2 км к ЮВ от н. п. Терновое (неподконтрольный правительству, 57 км к В от Донецка)	200–400 м к ЮЗ	слышали и видели	2	взрыв	выстрел (по оценке, учения с боевой стрельбой)	танк (тип — Н/Д)	14.01, 10:10
примерно 1 км к СЗ от железнодорожного вокзала в н. п. Ясиноватая (неподконтрольный правительству, 16 км к СВ от Донецка)	1–2 км к ЮЗ	слышали	2	выстрел		стрелковое оружие	14.01, 12:47
	2–3 км к ЮЗ	слышали	1	взрыв	неопределенного происхождения	Н/Д	14.01, 12:58
	1–2 км к ЮЗ	слышали	1	выстрел		стрелковое оружие	14.01, 13:07
	2–3 км к ЮЗ	слышали	1	взрыв	неопределенного происхождения	Н/Д	14.01, 13:40
примерно 2 км к В от н. п. Богдановка (подконтрольный правительству, 41 км к ЮЗ от Донецка)	3–5 км к СЗ	слышали	1	взрыв	неопределенного происхождения (по оценке, за пределами участка разведения в районе Петровского)	Н/Д	14.01, 09:52

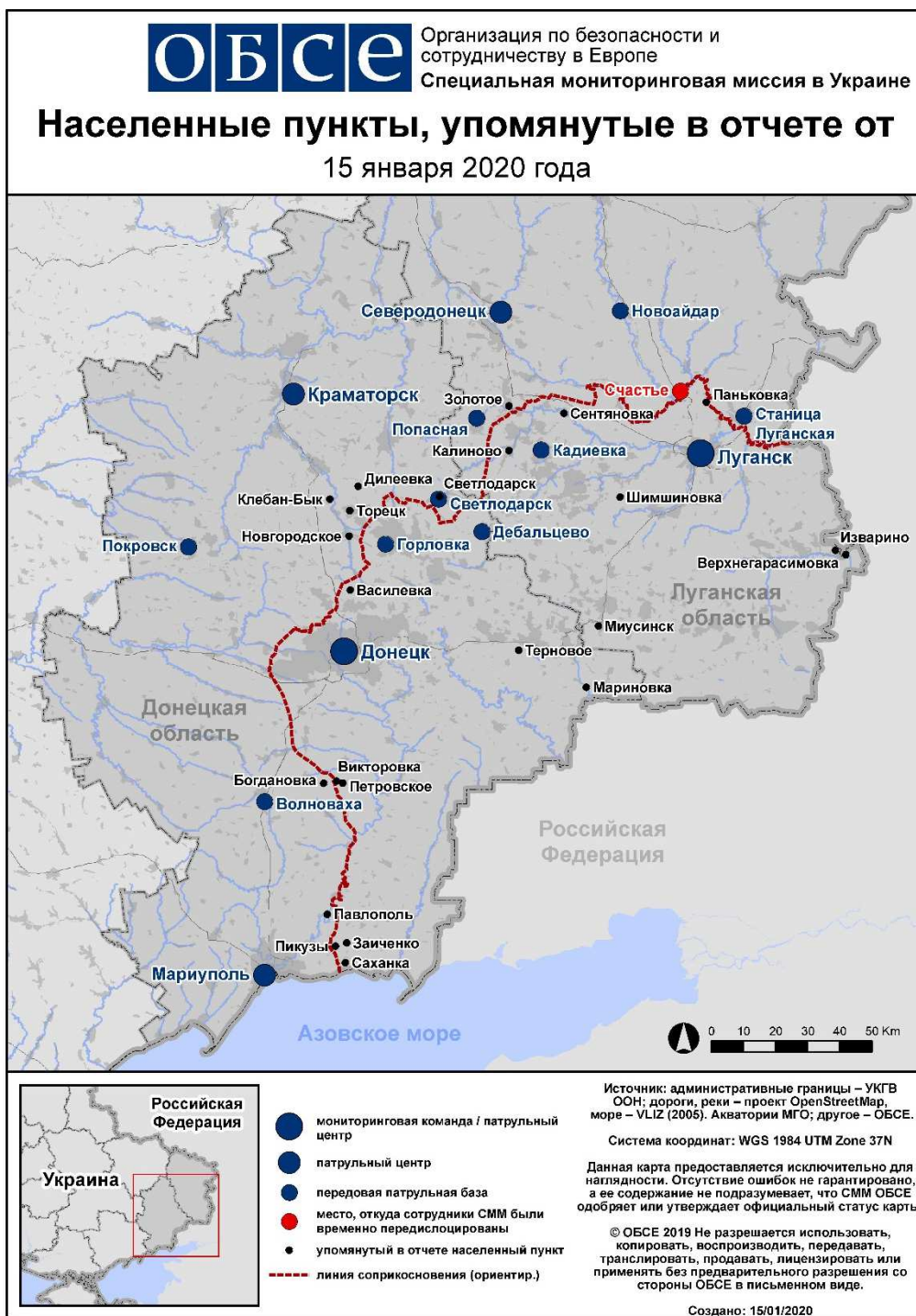
¹⁰ В таблице указаны исключительно нарушения режима прекращения огня, зафиксированные непосредственно патрулями Миссии или камерами СММ, а также те случаи, которые Миссия оценивает как учения с боевой стрельбой, контролируемые взрывы и т.п. Указанные детали — а именно расстояние, направление, тип оружия и т.д. — основаны на оценках, сделанных наблюдателями на местах и специалистами по техническому мониторингу, и необязательно всегда являются точными. Надпись «нет данных» (Н/Д) означает, что СММ не смогла подтвердить информацию из-за расстояния, погодных условий, технических ограничений и/или по другим причинам. Нарушения режима прекращения огня, зафиксированные параллельно несколькими патрулями/камерами, отражаются в таблице только один раз.

Месторасположение СММ	Место события	Способ	К-во	Наблюдение	Описание	Вооружение	Дата, время
	3–5 км к СЗ	слышали	1	взрыв	неопределенного происхождения (по оценке, за пределами участка разведения в районе Петровского)	Н/Д	14.01, 10:01
	2–3 км к СЗ	слышали	4	очередь	по оценке, за пределами участка разведения в районе Петровского	крупнокалиберный пулемет	14.01, 10:35
3 км к СВ от н. п. Заиченко (неподконтрольный правительству, 93 км к Ю от Донецка)	2–4 км к ЮЮЗ	слышали	1	взрыв	неопределенного происхождения	Н/Д	14.01, 11:02
н. п. Светлодарск (подконтрольный правительству, 57 км к СВ от Донецка)	3–5 км к ЮВ	слышали	4	взрыв	неопределенного происхождения	Н/Д	13.01, 19:30–19:31
	3–5 км к ЮВ	слышали	1	взрыв	неопределенного происхождения	Н/Д	13.01, 20:50
	3–6 км к ЮЗ	слышали	1	взрыв	неопределенного происхождения	Н/Д	13.01, 21:12
	2–4 км к Ю	слышали	15	выстрел		стрелковое оружие	13.01, 23:29
	3–6 км к ЮЗ	слышали	6	взрыв	неопределенного происхождения	Н/Д	14.01, 17:20
	2–4 км к ЮВ	слышали	4	взрыв	неопределенного происхождения	Н/Д	14.01, 17:38
	2–4 км к ЮВ	слышали	1	взрыв	неопределенного происхождения	Н/Д	14.01, 17:58
камера СММ в н. п. Кряковка (подконтрольный правительству, 38 км к СЗ от Луганска)	4–6 км к ЮЗ	зафиксировала	1	взрыв	взрыв в воздухе	Н/Д	13.01, 21:45
	3–5 км к ЮЮЗ	зафиксировала	9	снаряд	ВСВ–ЗЮЗ	Н/Д	13.01, 23:12
	3–5 км к ЮЮЗ	зафиксировала	3	снаряд	ВСВ–ЗЮЗ	Н/Д	13.01, 23:14
	4–6 км к ЮЮЗ	зафиксировала	1	взрыв	неопределенного происхождения	Н/Д	13.01, 23:54
	3–5 км к ЮЮЗ	зафиксировала	2	снаряд	В–З	Н/Д	13.01, 23:55
	2–4 км к ЮЮЗ	зафиксировала	1	снаряд	выпущенный(-ая) вверх	Н/Д	14.01, 00:00
	3–5 км к ЮЮЗ	зафиксировала	2	взрыв	неопределенного происхождения	Н/Д	14.01, 03:26
	3–5 км к ЮЮЗ	зафиксировала	1	вспышка дульного пламени		Н/Д	14.01, 05:55
	3–5 км к ЮЮЗ	зафиксировала	1	снаряд	В–З (после предыдущего события)	Н/Д	14.01, 05:55
	3–5 км к ЮЮЗ	зафиксировала	1	взрыв	разрыв (после предыдущего события)	Н/Д	14.01, 05:55
	5–7 км к ЮЮЗ	зафиксировала	1	осветительная ракета	выпущенный(-ая) вверх	Н/Д	14.01, 18:24
	5–7 км к ЮЮЗ	зафиксировала	1	осветительная ракета	выпущенный(-ая) вверх	Н/Д	14.01, 18:37
камера СММ около памятника князю Игорю к ЮВ от моста вблизи Станицы Луганской (15 км к СВ от Луганска)	3–5 км к ЗСЗ	зафиксировала	1	осветительная ракета	выпущенный(-ая) вверх (по оценке, за пределами участка разведения)	Н/Д	13.01, 23:54
	3–5 км к ЗСЗ	зафиксировала	3	снаряд	ЮЗ–СВ (по оценке, за пределами участка разведения)	Н/Д	13.01, 23:57
	3–5 км к ЗСЗ	зафиксировала	2	снаряд	выпущенный(-ая) вверх (по оценке, за пределами участка разведения)	Н/Д	13.01, 23:57
	3–5 км к ЗСЗ	зафиксировала	1	снаряд	выпущенный(-ая) вверх (по оценке, за пределами участка разведения)	Н/Д	14.01, 03:40
В окраина н. п. Станица Луганская (подконтрольный правительству, 16 км к СВ от Луганска)	3–5 км к ЮЗ	слышали	3	очередь	по оценке, за пределами участка разведения	крупнокалиберный пулемет	13.01, 23:54–23:55
	2–4 км к ЮЗ	слышали	14	очередь	по оценке, за пределами участка разведения	крупнокалиберный пулемет	14.01, 03:41

Месторасположение СММ	Место события	Способ	К-во	Наблюдение	Описание	Вооружение	Дата, время
	2–4 км к ЮЗ	слышали	7	выстрел	по оценке, за пределами участка разведения	стрелковое оружие	14.01, 03:44
примерно 3,5 км к СЗ от н. п. Калиново (неподконтрольный правительству, 60 км к З от Луганска)	2–3 км к ССВ	слышали	25	очередь	по оценке, учения с боевой стрельбой	крупнокалиберный пулемет	14.01, 09:30–09:53
	2–3 км к З	слышали	13	очередь		крупнокалиберный пулемет	14.01, 09:30–09:53
н. п. Голубовское (неподконтрольный правительству, 51 км к З от Луганска)	5–6 км к ССВ	слышали	9	взрыв	неопределенного происхождения	Н/Д	14.01, 09:31–09:36
	5–6 км к ССВ	слышали	4	очередь		стрелковое оружие	14.01, 09:31–09:36
	5–6 км к ССВ	слышали	13	очередь		крупнокалиберный пулемет	14.01, 09:31–09:36
Ю край участка разведения в районе н. п. Золотое (60 км к З от Луганска)	3–5 км к ССВ	слышали	22	взрыв	неопределенного происхождения (по оценке, за пределами участка разведения)	Н/Д	14.01, 10:27–10:57
	3–5 км к В	слышали	4	взрыв	неопределенного происхождения (по оценке, за пределами участка разведения)	Н/Д	14.01, 10:27–10:57
н. п. Сентяновка (бывш. Фрунзе, неподконтрольный правительству, 44 км к З от Луганска)	6–10 км к З	слышали	62	взрыв	неопределенного происхождения	Н/Д	14.01, 10:43–11:12
	5–6 км к З	слышали	87	очередь		стрелковое оружие	14.01, 10:43–11:12
	5–6 км к З	слышали	15	очередь		крупнокалиберный пулемет	14.01, 10:43–11:12
	5–6 км к З	слышали	10	очередь		АГС	14.01, 10:43–11:12
С окраина н. п. Шимшиновка (неподконтрольный правительству, 27 км к ЮЗ от Луганска)	0,7–1 км к З	слышали	7	выстрел	по оценке, в направлении БПЛА СММ малого радиуса действия	стрелковое оружие	14.01, 10:44–10:46
	0,7–1 км к З	слышали	10	очередь	по оценке, в направлении БПЛА СММ малого радиуса действия	стрелковое оружие	14.01, 10:44–10:46
С окраина н. п. Трехизбенка (подконтрольный правительству, 32 км к СЗ от Луганска)	5–7 км к ЗЮЗ	слышали	5	взрыв	неопределенного происхождения	Н/Д	14.01, 11:05–11:16
	5–7 км к ЗЮЗ	слышали	4	очередь		стрелковое оружие	14.01, 11:05–11:16
	5–7 км к ЗЮЗ	слышали	4	выстрел		стрелковое оружие	14.01, 11:05–11:16
н. п. Трехизбенка (подконтрольный правительству, 32 км к СЗ от Луганска)	5 км к ЗЮЗ	слышали	1	взрыв	неопределенного происхождения	Н/Д	14.01, 12:21
н. п. Золотое-4 (Родина; подконтрольный правительству, 59 км к З от Луганска)	700–900 м к ВЮВ	слышали	3	взрыв	по оценке, за пределами участка разведения	Н/Д	14.01, 11:05–11:10
примерно 1,5 км к СВ от н. п. Степановка (неподконтрольный правительству, 62 км к З от Луганска)	4–5 км к ЮЗ	слышали	5	взрыв	неопределенного происхождения	Н/Д	14.01, 11:35–11:38
	4–5 км к ЮЗ	слышали	7	очередь		крупнокалиберный пулемет	14.01, 11:35–11:38
1 км к В от н. п. Золотое-5 (Михайловка; неподконтрольный правительству, 58 км к З от Луганска)	150–200 м к С	слышали и видели	8	выстрел и очередь	по оценке, за пределами участка разведения	зенитная установка (ЗУ-23)	14.01, 11:49–11:50
примерно 500 м к ЮВ от н. п. Золотое-5 (Михайловка; неподконтрольный правительству, 58 км к З от Луганска)	3–4 км к С	слышали	1	взрыв	неопределенного происхождения (по оценке, за пределами участка разведения)	Н/Д	14.01, 11:47
	0,8–1 км к СЗ	слышали	6	очередь	по оценке, за пределами участка разведения	крупнокалиберный пулемет	14.01, 12:05

Месторасположение СММ	Место события	Способ	К-во	Наблюдение	Описание	Вооружение	Дата, время
примерно 3 км к ЮЗ от н. п. Южная Ломоватка (неподконтрольный правительству, 60 км к З от Луганска)	3 км к ЗСЗ	слышали	1	взрыв	выстрел	артиллерия (тип — Н/Д)	14.01, 13:00

Карта Донецкой и Луганской областей¹¹



¹¹ По решению Постоянного совета №1117 от 21 марта 2014 года, СММ базируется в десяти городах на всей территории Украины (Херсон, Одесса, Львов, Ивано-Франковск, Харьков, Донецк, Днепр, Черновцы, Луганск и Киев). Эта карта восточной Украины предназначена для иллюстративных целей. На ней указаны населенные пункты, упомянутые в отчете, а также те, где находятся офисы СММ (команды наблюдателей, представительства и передовые патрульные базы) в Донецкой и Луганской областях. (Красным цветом выделено передовую патрульную базу, с которой сотрудники СММ были временно передислоцированы на основании рекомендаций экспертов по безопасности из некоторых государств-участников ОБСЕ и с учетом требований СММ по безопасности. СММ использует эти помещения в светлую пору суток, а также патрулирует в этом населенном пункте днем).