



# Щоденний звіт № 305/2019

від 27 грудня 2019 року<sup>1</sup>

## Короткий виклад

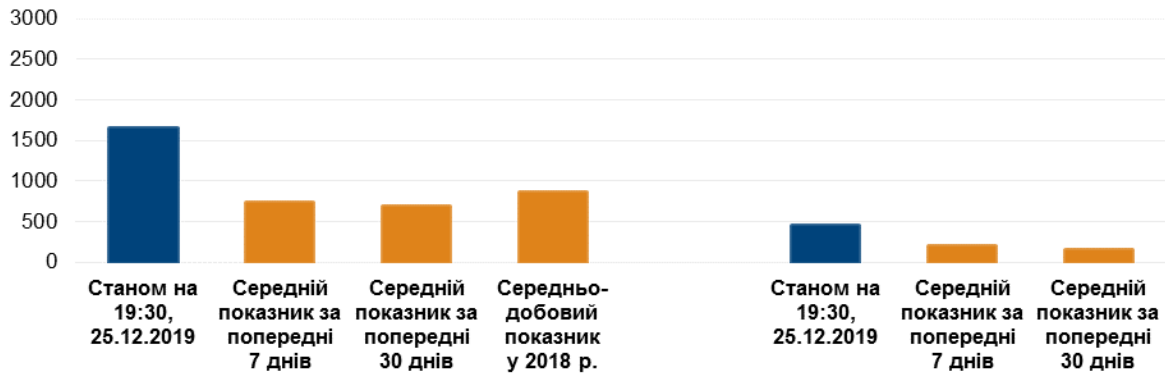
- У період із вечора 23 до вечора 24 грудня СММ констатувала збільшення кількості порушень режиму припинення вогню в Донецькій та Луганській областях, якщо порівнювати з попереднім звітним періодом.
- Із вечора 24 до вечора 25 грудня Місія констатувала подальше збільшення кількості порушень режиму припинення вогню в Донецькій і Луганській областях, якщо порівнювати з попередньою добою.
- Із вечора 25 до вечора 26 грудня СММ констатувала зменшення кількості порушень режиму припинення вогню в Донецькій і Луганській областях, якщо порівнювати з попередньою добою.
- Поблизу невідконтрольного урядові Дачного та підконтрольної урядові Новоселівки, за оцінкою, в напрямку двох безпілотних літальних міні-апаратів СММ стріляли зі стрілецької зброї.
- Спостерігачі бачили, як співробітники Державної служби України з надзвичайних ситуацій заходили на ділянку розведення сил і засобів у районі Золотого та як сапери з невідконтрольних урядові районів проводили роботи з очищення від рослинності на цій ділянці.
- На ділянці розведення в районі Станиці Луганської команда СММ бачила, як працівники з підконтрольних урядові районів розбирали обхідний міст.
- Місія продовжила здійснювати моніторинг ситуації на ділянці розведення в районі Петрівського.
- СММ зафіксувала озброєння, розміщене з порушенням ліній відведення в підконтрольних урядові районах Донецької області та в невідконтрольних урядові районах Луганської області.
- Місія сприяла встановленню локального режиму припинення вогню та здійснювала моніторинг його дотримання для забезпечення функціонування та ремонту життєво важливих об'єктів цивільної інфраструктури, зокрема водогонів біля Красного Лимана та в Зайцевому.
- Обмеження свободи пересування СММ тривали, зокрема на блокпостах збройних формувань на півдня Донецької області та в пунктах пропуску на кордоні в невідконтрольних урядові районах\*.

## Порушення режиму припинення вогню<sup>1</sup>

### К-ть зафіксованих порушень режиму припинення вогню



### К-ть зафіксованих вибухів



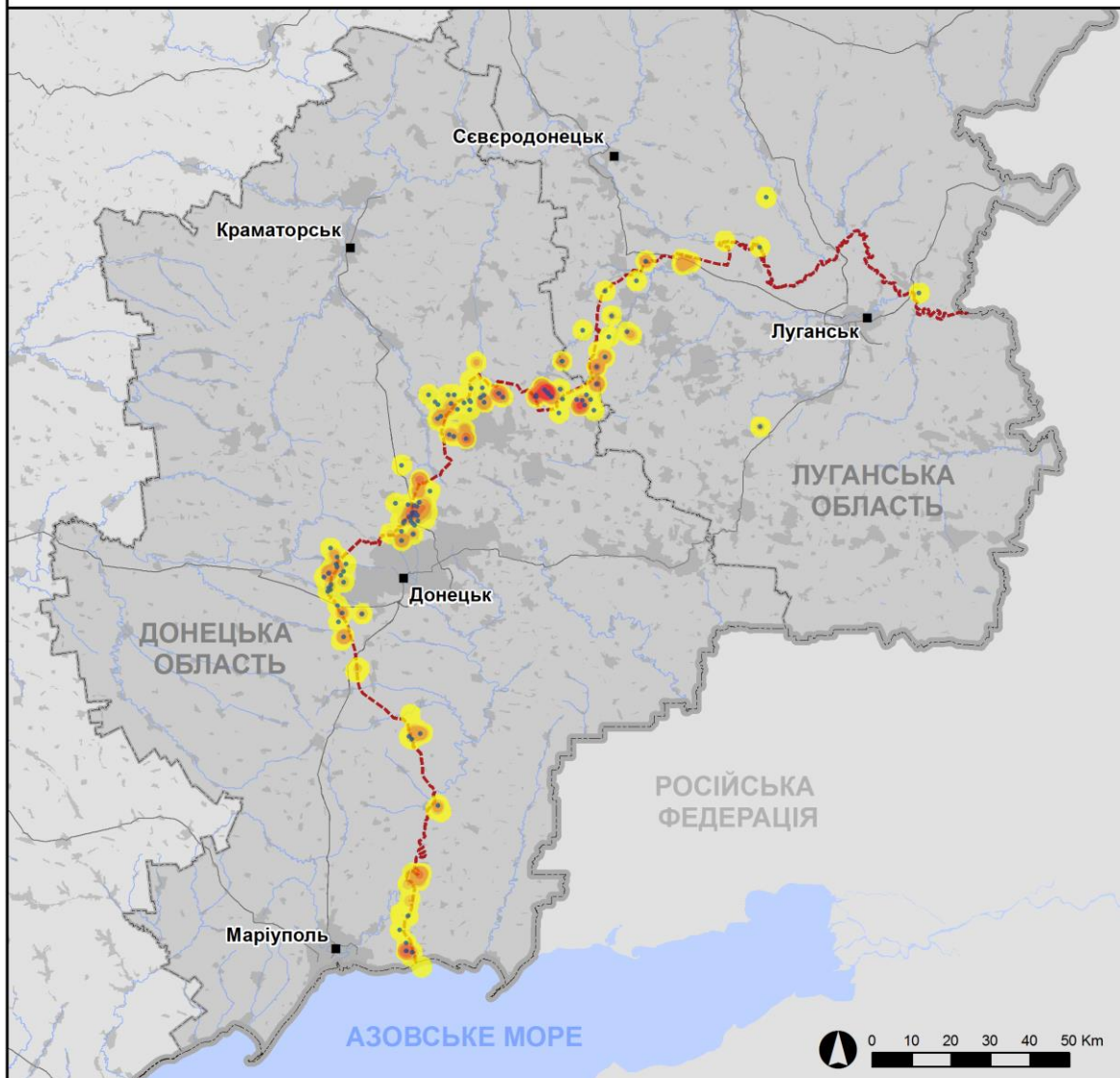
<sup>1</sup> Більш детальну інформацію про всі випадки порушення режиму припинення вогню, а також мапи Донецької та Луганської областей, де відмічені всі місця, згадані у звіті, представлено у додатку.

## Мапа зафіксованих порушень режиму припинення вогню



Організація з безпеки та співробітництва в Європі  
Спеціальна моніторингова місія в Україні

### Зафіксовані СММ порушення режиму припинення вогню 24-26 грудня 2019 р.



#### Концентрація порушень режиму припинення вогню

- Висока
- 
- Низька
- Вибух
- Населений пункт
- Лінія зіткнення (орієнт.)

Джерела: адміністративні кордони — УКГП ООН; дороги, річки — проект OpenStreetMap; море — VLIZ (2005). Акваторії МГО, інше — ОБСЄ.

Система координат: WGS 1984 UTM Zone 37N

Ця мапа надається винятково для наочності. Відсутність помилок у мапі не гарантується, а її зміст не означає, що СММ ОБСЄ затверджує або ухвалює офіційний статус мапи.

© СММ ОБСЄ 2019 Не дозволяється використовувати, копіювати, відтворювати, передавати, транслювати, продавати, ліцензувати або застосовувати без попереднього дозволу з боку ОБСЄ у письмовому вигляді.  
Створено: 27/12/2019

У період із вечора 23 до вечора 24 грудня в Донецькій області СММ констатувала збільшення кількості порушень режиму припинення вогню, тимчасом зафіксувавши менше вибухів (приблизно 50), якщо порівнювати з [попереднім звітним періодом](#) (близько 80 вибухів). Приблизно дві третіх порушень режиму припинення вогню, у тому числі більша частина вибухів, зафіксовано в районах на південь від н. п. Світлодарськ (підконтрольний урядові, 57 км на північний схід від Донецька), а також на північ і схід від н. п. Широкине (підконтрольний урядові, 100 км на південь від Донецька).

Із вечора 24 до вечора 25 грудня Місія констатувала подальше збільшення кількості порушень режиму припинення вогню, зафіксувавши також більше вибухів (орієнтовно 340), якщо порівнювати з попередньою добою. Більшість порушень режиму припинення вогню, зокрема більшість вибухів, зафіксовано в районах на південний схід від н. п. Світлодарськ (підконтрольний урядові, 57 км на північний схід від Донецька), а також на північ, північний схід і захід від н. п. Горлівка (непідконтрольний урядові, 39 км на північний схід від Донецька).

Із вечора 25 до вечора 26 грудня СММ констатувала зменшення кількості порушень режиму припинення вогню, зафіксувавши тимчасом більше вибухів (близько 390), якщо порівнювати з попередньою добою. Більшість порушень режиму припинення вогню зафіксовано в районах на північ і захід від н. п. Дебальцеве (непідконтрольний урядові, 58 км на північний схід від Донецька), на південь від Донецької фільтрувальної станції (ДФС; 15 км північ від Донецька) та знову в районах на південний схід від Світлодарська.

У період із вечора 23 до 24 грудня в Луганській області Місія констатувала збільшення кількості порушень режиму припинення вогню, зафіксувавши тимчасом менше вибухів (24), якщо порівнювати з [попереднім звітним періодом](#) (42 вибухи). Більшість порушень режиму припинення вогню зафіксовано в районах на північ і північний схід від н. п. Дачне (непідконтрольний урядові, 47 км на захід від Луганська; див. нижче) та на північно-північний схід від н. п. Золоте-5 (Михайлівка; непідконтрольний урядові, 58 км на захід від Луганська).

Із вечора 24 до вечора 25 грудня СММ констатувала подальше збільшення кількості порушень режиму припинення вогню, зафіксувавши також більше вибухів (орієнтовно 120), якщо порівнювати з попередньою добою. Майже усі порушення режиму припинення вогню зафіксовано в районах на південний захід від н. п. Алмазна (непідконтрольний урядові, 55 км на захід від Луганська).

Із вечора 25 до вечора 26 грудня Місія констатувала зменшення кількості порушень режиму припинення вогню, зафіксувавши також менше вибухів (50), якщо порівнювати з попередньою добою. Більше двох третіх порушень режиму припинення вогню, зокрема половину вибухів, зафіксовано в районах на південно-південний захід і північно-північний захід від н. п. Веселогорівка (непідконтрольний урядові, 64 км на захід від Луганська).

**Поблизу непідконтрольного урядові Дачного та підконтрольної урядові Новоселівки, за оцінкою, у напрямку двох безпілотних літальних міні-апаратів СММ стріляли зі стрілецької зброї**

24 грудня, перебуваючи на північній околиці н. п. Дачне (непідконтрольний урядові, 47 км на захід від Луганська) та керуючи польотом безпілотного літального апарата (БПЛА) малого радіуса дії, команда СММ чула приблизно 30 пострілів зі стрілецької зброї орієнтовно за 1–2 км на північ. За оцінкою, вогонь було спрямовано на БПЛА, який на той момент пролітав на відстані близько 1,3 км на північ від місця перебування патруля. Спостерігачі благополучно приземлили БПЛА та залишили цей район\*.

25 грудня, перебуваючи приблизно за 800 м на схід від н. п. Новоселівка (підконтрольний уряду, 31 км на північ від Донецька) та керуючи польотом міні-БПЛА, команда СММ чула 10 пострілів та 7 черг зі стрілецької зброї орієнтовно за 2 км на східно-північний схід. За оцінкою, вогонь було спрямовано на БПЛА, який на той момент пролітав на відстані близько 3,4 км на східно-північний схід від місця перебування патруля. Спостерігачі благополучно приземлили БПЛА та залишили цей район\*.

### Ділянки розведення в районах Петрівського, Золотого та Станиці Луганської<sup>2</sup>

23 грудня на відстані близько 100 м північніше ділянки розведення в районі н. п. Петрівське (непідконтрольний урядові, 41 км на південь від Донецька) міні-БПЛА СММ [вкотре](#) зафіксував 16 протитанкових мін у полі на південь від дороги, що веде з н. п. Богданівка (підконтрольний урядові, 41 км на південний захід від Донецька) до н. п. Вікторівка (непідконтрольний урядові, 42 км на південний захід від Донецька). За оцінкою, вони належали збройним формуванням.

24 грудня міні-БПЛА СММ [знову](#) зафіксував щонайменше 100 протитанкових мін у смузі, що простягалася від північного краю ділянки розведення вглиб приблизно на 450 м на південь. За межами ділянки розведення, орієнтовно за 500 м на північний захід від її північно-західного краю, цей БПЛА зафіксував бойову машину піхоти (БМП-2) під камуфляжною сіткою. За оцінкою, усі згадані міни та військова техніка належали Збройним силам України.

24 грудня, перебуваючи приблизно за 2 км на східно-північний схід від Богданівки, спостерігачі чули 2 вибухи невизначеного походження та 2 черги з великокаліберного кулемета — усе приблизно за 2–3 км на південний схід (за оцінкою, у межах ділянки розведення в районі Петрівського). Того ж дня, патрулюючи орієнтовно за 2 км на північ від Петрівського, команда СММ чула 20 пострілів зі стрілецької зброї приблизно за 2–3 км на південно-південний схід (за оцінкою, поза ділянкою розведення, однак у межах 5 км від її краю).

25 грудня зі своєї позиції у трьох різних місцях поблизу ділянки розведення в районі Петрівського члени патруля Місії чули 2 вибухи невизначеного походження, а також 23 постріли і черги зі стрілецької зброї — усі, за оцінкою, поза ділянкою розведення, однак у межах 5 км від її краю.

26 грудня, здійснюючи спостереження на західній околиці Петрівського, спостерігачі чули 3 постріли зі стрілецької зброї на відстані близько 1–2 км на південь (за оцінкою, у межах ділянки розведення в районі Петрівського). Того ж дня зі своєї позиції у двох

<sup>2</sup> Розведення передбачено Рамковим рішенням Тристоронньої контактної групи про розведення сил і засобів від 21 вересня 2016 року.



різних місцях біля цієї ділянки розведення члени патруля Місії чули 12 пострілів і черг із великокаліберного кулемета та стрілецької зброї — усі, за оцінкою, поза ділянкою розведення, однак у межах 5 км від її краю.

24 грудня в межах **ділянки розведення в районі н. п. Золоте** (підконтрольний урядові, 60 км на захід від Луганська) міні-БПЛА СММ [вкотре](#) виявив щонайменше 20 протитанкових мін (ТМ-62) приблизно за 700 м на північно-північний схід від блокпоста збройних формувань на південному краю ділянки (за оцінкою, належали збройним формуванням). Того ж дня на відстані близько 100 м на північ від південного краю ділянки спостерігачі бачили 18 працівників і 5 саперів із непідконтрольних урядові районів, які проводили роботи з очищення від рослинності обабіч автодороги Т1316, а також бачили неподалік 3 членів збройних формувань (із нарукавними пов'язками з написом «СЦКК»).

24 грудня за межами ділянки розведення, орієнтовно за 200 м на північ від північного краю ділянки розведення, міні-БПЛА СММ зафіксував 2 БМП-2 під камуфляжною сіткою.

Того ж дня, здійснюючи моніторинг на північному краю ділянки розведення, члени патруля Місії чули 2 вибухи невизначеного походження на відстані близько 3–5 км на східно-південний схід (за оцінкою, поза ділянкою розведення, однак у межах 5 км від її краю).

25 грудня в межах ділянки розведення спостерігачі бачили, як двоє працівників працювали на лінії електропередачі біля блокпоста збройних формувань на південному краю ділянки. Перебуваючи на північному краю ділянки розведення, команда СММ бачила, як із напрямку від н. п. Катеринівка (підконтрольний урядові, 64 км на захід від Луганська) прибули 5 саперів Державної служби України з надзвичайних ситуацій (ДСНС), які потім покинули ділянку розведення.

26 грудня в межах ділянки розведення спостерігачі вперше виявили хвостовик вибухлої протитанкової гранати (РПГ-18 «Муха»), що застряг у ґрунті на відстані близько 2 м на схід від автодороги Т1316, орієнтовно за 1 км на північний захід від блокпоста збройних формувань на південному краю ділянки. Здійснюючи моніторинг на північному краю ділянки розведення, члени патруля Місії бачили 4 саперів та автомобіль ДСНС, а також офіцера Збройних сил України при Спільному центрі з контролю та координації (СЦКК), які заходили/заїжджали на ділянку розведення та прямували до Катеринівки. За спостереженнями СММ, приблизно через дві години вони залишили ділянку розведення.

24, 25 та 26 грудня спостерігачі бачили членів збройних формувань (із нарукавними пов'язками з написом «СЦКК») на південному краю ділянки розведення.

24, 25 та 26 грудня, перебуваючи на **ділянці розведення в районі н. п. Станиця Луганська** (підконтрольний урядові, 16 км на північний схід від Луганська), команда СММ бачила працівників із підконтрольних урядові районів, які розбирали дерев'яні та металічні елементи конструкції обхідного мосту. 26 грудня, за спостереженнями Місії, обхідний міст було майже розібрано.

24 грудня спостерігачі бачили, як 6 працівників із непідконтрольних урядові районів розсипали та розрівнювали щебінь на стоянці південніше блокпоста збройних формувань на південь від мосту біля Станиці Луганської (15 км на північний схід від Луганська). 26 грудня на схід від дороги, що північніше згаданого блокпоста, команда СММ бачила 4 членів збройних формувань із бензопилами (із нарукавними пов'язками з написом «СЦКК»), які обрізали рослинність, а також 2 працівників, які споруджували 3 санвузли за допомогою екскаватора. Того ж дня члени патруля Місії спостерігали, як біля зупинки маршрутного автобуса, приблизно за 1,8 км на південь від мосту, споруджували ще 6 санвузлів.

24 грудня за межами ділянки розведення міні-БПЛА СММ [знову](#) зафіксував 1 БТР-3Е під камуфляжною сіткою на відстані близько 700 м на північ від північного краю ділянки розведення (за оцінкою, належав Збройним силам України). 26 грудня спостерігачі спостерігали, як 4 саперів ДСНС проводили роботи з розмінування, та бачили офіцера Збройних сил України при СЦКК у двох місцях у житловому районі Станиці Луганської, орієнтовно за 400–550 м на північ від ділянки розведення.

24, 25 та 26 грудня між новозведеною секцією мосту та блокпостом збройних формувань на південь від нього спостерігачі бачили членів збройних формувань (із нарукавними пов'язками з написом «СЦКК»).

### Відведення озброєння

СММ продовжувала здійснювати моніторинг відведення озброєння, передбаченого Меморандумом, а також Комплексом заходів і Доповненням до нього.

Місія зафіксувала озброєння, розміщене з порушенням ліній відведення: 3 одиниці в підконтрольних урядові районах Донецької області та 9 одиниць у непідконтрольних урядові районах Луганської області. Спостерігачі також зафіксувала озброєння за лініями відведення, але за межами виділених місць зберігання озброєння: 8 одиниць у підконтрольних урядові районах Донецької області та 7 одиниць у непідконтрольних урядові районів Луганської області (детальніше див. у таблицях нижче).

### Озброєння, яке СММ не змогла верифікувати як відведене<sup>3</sup>

*У чотирьох місцях розміщення відведеного важкого озброєння в підконтрольних урядові районах Луганської області*

23 грудня

Спостерігачі відзначили, що:

- 6 самохідних гаубиць (2С3 «Акація», 152 мм) та 5 протитанкових гармат (МТ-12 «Рапіра», 100 мм) були в наявності; а

<sup>3</sup> Місія відзначила наявність озброєння, яке вона не змогла верифікувати як відведене, оскільки умови його зберігання не відповідають критеріям, передбаченим у повідомленні від 16 жовтня 2015 року щодо ефективного моніторингу та верифікації відведення важкого озброєння, яке СММ адресувала підписантам Комплексу заходів. За спостереженнями СММ, одне з таких місць і далі залишене.

- 2 самохідних гаубиць (2С3), 6 протитанкових гармат (МТ-12) та 3 реактивних систем залпового вогню (РСЗВ; БМ-21, «Град», 122 мм) і далі бракувало.

25 грудня

Команда СММ відзначила, що:

- 14 самохідних гаубиць (2С1 «Гвоздика», 122 мм) та 10 РСЗВ (БМ 21) були в наявності, при чому не було зафіксовано відсутності жодної раніше зафіксованої одиниці озброєння.

### **Постійні місця зберігання озброєння**

*У постійному місці зберігання озброєння в підконтрольному урядові районі Луганської області*

23 грудня

Спостерігачі відзначили, що і далі бракувало 20 танків (Т-72) та 9 мінометів (М-120-15 «Молот», 120 мм — 8 од.; КБА-48М, 82 мм — 1 од.).

### **Ознаки військової присутності та присутності військового типу в зоні безпеки<sup>4</sup>**

Команда Місії зафіксувала військову присутність та присутність військового типу в зоні безпеки з обох сторін лінії зіткнення в Донецькій та Луганській областях (детальну інформацію див. у таблиці нижче).

25 грудня спостерігачі вперше виявили 4 нещодавно вириті траншеї та свіжопофарбовані бетонні загородження неподалік об'єкту військового типу за 3–4 км від н. п. Маркине (непідконтрольний урядові, 94 км на південь від Донецька).

### **Протитанкові міни поблизу Водяне та невибухлі боєприпаси біля Молодіжного**

23 грудня міні-БПЛА СММ знову зафіксував понад 50 протитанкових мін (ТМ-62), що є частиною більшого мінного поля, на східній околиці н. п. Водяне (підконтрольний урядові, 94 км на південь від Донецька; для ознайомлення з попередніми результатами спостереження див. щоденні звіти СММ від [9 листопада 2019 року](#) та [25 жовтня 2019 року](#)).

24 грудня команда СММ вперше виявила невибухлу реактивну гранату на автодорозі Т0504, приблизно за 1 км на західно-північний захід від блокпоста збройних формувань, розміщеного на відстані близько 1,8 км на південний захід від н. п. Молодіжне (непідконтрольний уряду, 63 км на захід від Луганська).

26 грудня спостерігачі вперше помітили порожній корпус снаряда (який, за оцінкою, лежав там вже певний період часу) за 2 м на захід від дороги місцевого значення на західній околиці Дебальцевого.

<sup>4</sup> Згадана у цьому розділі техніка не підпадає під дію Мінських угод щодо відведення озброєння.



### Довгі черги на пунктах пропуску уздовж лінії зіткнення

24 грудня на контрольному пункті в'їзду-виїзду неподалік н. п. Мар'їнка (підконтрольний урядові, 23 км на південний захід від Донецька) члени патруля Місії бачили приблизно 150 автомобілів у черзі в напрямку непідконтрольних урядові районів. На відповідному блокпості збройних формувань біля н. п. Кремінець (непідконтрольний урядові, 16 км на південний захід від Донецька) спостерігачі зафіксували щонайменше 350 автомобілів та 30 автобусів у черзі на проїзд до підконтрольних урядові районів.

24 та 26 грудня приблизно за 1,8 км на південь від мосту біля Станиці Луганської команди СММ бачили близько 300 та 1 500 пішоходів відповідно, які чекали на маршрутний автобус до блокпоста збройних формувань південніше мосту. Семеро осіб (чоловік та 6 жінок різного віку) поскаржилися СММ, що їм довго доводиться чекати на автобус.

### Зусилля СММ зі сприяння ремонту та забезпеченню роботи життєво важливих об'єктів цивільної інфраструктури

24, 25 та 26 грудня Місія сприяла встановленню локального режиму припинення вогню та здійснювала моніторинг його дотримання для уможливлення проведення ремонтних робіт на цивільних об'єктах життєзабезпечення, а саме: оцінки стану водогонів у н. п. Водяне (підконтрольний урядові, 15 км на північний захід від Донецька); ремонту водопроводів у н. п. Зайцеве (50 км на північний схід від Донецька); ремонту водозабірної станції неподалік н. п. Красний Лиман (непідконтрольний урядові, 30 км на північний захід від Луганська) та шламонакопичувача фенольного заводу біля н. п. Залізне (кол. Артемове; підконтрольний урядові, 42 км на північний схід від Донецька); буріння водозабірних свердловин поруч із н. п. Паньківка (непідконтрольний урядові, 16 км на північ від Луганська). СММ і далі сприяла забезпеченню функціонування ДФС та здійснювала моніторинг безпекової ситуації в районі насосної станції біля н. п. Василівка (непідконтрольний урядові, 20 км на північ від Донецька).

### Прикордонні райони, які не контролюються урядом

24 грудня впродовж приблизно 1 години спостереження в пункті пропуску на кордоні біля н. п. Успенка (73 км на південний схід від Донецька) члени патруля Місії бачили, що з України виїхали 15 автомобілів, 3 тентовані вантажівки (розгледіти номерні знаки не вдалося) та 1 автобус (із табличками «ДНР»), а також вийшли 10 осіб (6 жінок та 4 чоловіків різного віку). За спостереженнями СММ, пасажиро-транспортного потоку до України не зафіксовано.

Ведучи спостереження в пішохідному пункті пропуску на кордоні поблизу н. п. Улянівське (61 км на південний схід від Донецька) упродовж приблизно 1 години, команда СММ бачила, як 2 чоловіків та 1 жінка (різного віку) зайшли до України.

24 грудня, перебуваючи в пункті пропуску на кордоні поруч із н. п. Вознесенівка (кол. Червонопартизанськ; 65 км на південний схід від Луганська) протягом приблизно 10 хвилин, спостерігачі не зафіксували перетину кордону в жодному напрямку. Згодом член збройних формувань сказав патрулю Місії залишити цей район\*.

24 грудня, як тільки патруль Місії прибув на залізничну станцію «Червона Могила» у Вознесенівці, член збройних формувань сказав спостерігачам залишити цей район\*.

### Моніторинг зібрання в Харкові

25 грудня біля будівлі Харківської обласної державної адміністрації, що на вул. Сумській, 64, спостерігачі бачили, як приблизно 120 осіб (чоловіки та жінки різного віку) тримали плакати, а також виступали з короткими промовами щодо винесення вироку у справі трьох українців, яких звинувачують у встановленні вибухового пристрою, що вибухнув та забрав життя цивільних осіб під час ходи [22 лютого 2015 року в Харкові](#). На місці зібрання були присутні 10 поліцейських. Учасники зібрання розійшлися мирно.

Місія продовжувала стежити за ситуацією в Херсоні, Одесі, Львові, Івано-Франківську, Дніпрі, Чернівцях і Києві.

### \*Обмеження свободи пересування та інші перешкоди у виконанні мандата СММ

*Робота з моніторингу та свобода пересування СММ обмежені загрозами у сфері безпеки, включаючи ризики, пов'язані з наявністю мін і невибухлих боєприпасів, а також іншими перешкодами, які щодня змінюються. Мандат СММ передбачає вільний і безпечний доступ по всій Україні. Усі підписанти Комплексу заходів погодилися з необхідністю вільного та безпечного доступу, а також із тим, що обмеження свободи пересування СММ є порушенням і що на такі порушення необхідно швидко реагувати. Вони також дійшли згоди, що СЦКК повинен сприяти такому реагуванню та здійснювати загальну координацію робіт з розмінування. Однак збройні формування в окремих районах Донецької та Луганської областей часто відмовляють СММ у доступі до районів, прилеглих до непідконтрольних урядові ділянок кордону України (наприклад, див. нижче). Діяльність СММ у Донецькій та Луганській областях залишалася обмеженою після того, як [23 квітня 2017 року поблизу Пришиба стався інцидент, який призвів до загибелі людини](#). Унаслідок цього спроможність Місії вести спостереження залишалася обмеженою.*

### Заборона доступу:

- 24 грудня на автодорозі М04 поблизу н. п. Корсунь (непідконтрольний урядові, 31 км на північний схід від Донецька) озброєний член збройних формувань заборонив патрулю Місії проїзд у напрямку до н. п. Єнакієве (непідконтрольний урядові, 41 км на північний схід від Донецька), пояснивши це тим, що неподалік проводилися навчання.
- 24 грудня на блокпості північніше н. п. Новоазовськ (непідконтрольний урядові, 102 км на південь від Донецька) двоє членів збройних формувань (один із яких мав при собі зброю) [вкотре](#) відмовили патрулю Місії у проїзді, пояснивши це тим, що «в районі проводиться комплекс спецзаходів».
- 24 грудня на блокпості північніше н. п. Заїченко (непідконтрольний урядові, 93 км на південь від Донецька) двоє озброєних членів збройних формувань [вкотре](#) відмовили патрулю Місії у проїзді до н. п. Саханка (непідконтрольний урядові, 97 км на південь від Донецька), н. п. Пікузи (кол. Комінтернове; непідконтрольний урядові, 92 км на південь від Донецька) та Заїченка, пояснивши це тим, що «в районі тривають роботи з розмінування» та «це

небезпечно для СММ». Спостерігачі бачили, як через блокпост проїжджали цивільні автомобілі, зокрема дві автівки міжнародних організацій.

- 24 грудня в пункті пропуску на кордоні поблизу н. п. Вознесенівка (кол. Червонопартизанськ; непідконтрольний урядові, 65 км на південний схід від Луганська) член збройних формувань сказав патрулю Місії залишити цей район.
- 24 грудня на залізничній станції «Червона Могила» у Вознесенівці член збройних формувань сказав патрулю Місії залишити цей район.
- 25 грудня на блокпості західніше н. п. Безіменне (непідконтрольний урядові, 100 км на південь від Донецька) член збройних формувань [знову](#) заборонив патрулю Місії проїзд далі на захід.
- 26 грудня у двох випадках на блокпості, розташованому на південь від н. п. Верхньошироківське (кол. Октябр; непідконтрольний урядові, 85 км на південь від Донецька), двоє озброєних членів збройних формувань [вкотре](#) забороняли патрулям Місії проїзд, пояснивши це тим, що «в районі тривали інженерні роботи».
- 26 грудня на блокпості в н. п. Приморське (непідконтрольний урядові, 76 км на південь від Донецька), двоє озброєних членів збройних формувань заборонили патрулю Місії проїзд у напрямку н. п. Набережне (непідконтрольний урядові, 77 км на південь від Донецька), пояснивши це тим, що «в районі тривали роботи».

*Регулярні обмеження на ділянках розведення сил і засобів і через міні/невибухлі боєприпаси:*

- Не здійснивши суцільного розмінування, вилучення невибухлих боєприпасів та усунення інших перешкод, сторони і далі відмовляли СММ у необмеженому доступі, а також у можливості пересуватися окремими дорогами, які раніше були визначені як важливі для здійснення Місією ефективного моніторингу та для пересування цивільних осіб.

Інші перешкоди:

- 24 грудня у двох випадках, пролітаючи над районами біля н. п. Богданівка (підконтрольний урядові, 41 км на південний захід від Донецька), БПЛА СММ малого радіуса дії зазнавав впливу перешкод сигналу GPS (за оцінкою, ймовірно внаслідок глушіння)<sup>5</sup>.
- 24 грудня, керуючи польотом міні-БПЛА поблизу н. п. Дачне (непідконтрольний урядові, 47 км на захід від Луганська), спостерігачі чули вогонь зі стрілецької зброї. За їх оцінкою, вогонь було спрямовано на БПЛА (див. вище).
- 25 грудня, керуючи польотом міні-БПЛА біля н. п. Новоселівка (підконтрольний урядові, 31 км на північ від Донецька), спостерігачі чули вогонь зі стрілецької зброї. За їх оцінкою, вогонь було спрямовано на БПЛА (див. вище).
- 25 грудня, здійснюючи політ над н. п. Родникове (непідконтрольний урядові, 36 км на південь від Донецька) та н. п. Миколаївка (підконтрольний урядові, 40 км на південь від Донецька), БПЛА СММ дальнього радіуса дії зазнав дії перешкод сигналу GPS (за оцінкою, у результаті глушіння). Цей же БПЛА GPS зазнав дії перешкод сигналу GPS (за оцінкою, через можливе глушіння) під час польоту над районом між н. п. Плещіївка (підконтрольний урядові, 51 км на

<sup>5</sup> Глушіння могло вестися з будь-якого місця в радіусі кількох кілометрів від місцеположення БПЛА.

північ від Донецька) та н. п. Степанівка (підконтрольний урядові, 54 км на північ від Донецька).

- 26 грудня, здійснюючи політ над н. п. Мар'їнка (підконтрольний урядові, 23 км на південний захід від Донецька), БПЛА СММ середнього радіуса дії зазнав дії перешкод сигналу GPS (за оцінкою, у результаті можливого глушіння).
- 26 грудня, здійснюючи політ у районі н. п. Славне (підконтрольний урядові, 26 км на південний захід від Донецька), БПЛА СММ середнього радіуса дії зазнавав дії перешкод сигналу GPS двічі (за оцінкою, у результаті можливого глушіння).
- 26 грудня у чотирьох випадках, пролітаючи над районами біля Богданівки, БПЛА СММ малого радіуса дії зазнавав впливу перешкод сигналу GPS (за оцінкою, внаслідок глушіння).
- 26 грудня медперсонал у лікарні в н. п. Горлівка (непідконтрольний урядові, 39 км на північний схід від Донецька) та члени збройних формувань у відповідь на запит щодо надання детальнішої інформації про особу, яка, як повідомлялося, дістала поранення внаслідок обстрілу в Горлівці 25 грудня 2019 року, звернули увагу спостерігачів на необхідність отримання дозволу від керівництва збройних формувань.

**Таблиця озброєння**  
Озброєння, розміщене з порушенням ліній відведення

Дата	К-ть одиниць озброєння	Вид озброєння	Місце	Джерело спостереження
<b>підконтрольні урядові райони</b>				
24.12.2019	2	протитанковий ракетний комплекс (невстановленого типу)	у районі КПВВ біля від н. п. Мар'їнка (23 км на південний захід від Донецька)	патруль
26.12.2019	1	зенітний ракетний комплекс (9К35 «Стріла-10»)	у житловому районі н. п. н. п. Победа (27 км на захід від Донецька; для ознайомлення з попередніми результатами спостереженнями див. <a href="#">Щоденний звіт СММ від 19 вересня 2019 року</a> )	
<b>непідконтрольні урядові райони</b>				
24.12.2019	3	міномет (2Б11 «Сани», 120 мм)	неподалік н. п. Сентянівка (кол. Фрунзе, 44 км на захід від Луганська)	міні-БПЛА
	1	міномет (2Б11 «Сани», 120 мм)	біля н. п. Дачне (47 км на захід від Луганська)	
25.12.2019	5	танк (Т-64)	неподалік н. п. Новоселівка (16 км на захід від Луганська)	

Озброєння, розміщене за лініями відведення, але за межами виділених місць зберігання озброєння

Дата	К-ть одиниць озброєння	Вид озброєння	Місце	Джерело спостереження
<b>підконтрольні урядові райони</b>				
25.12.2019	6	танк (Т-64)	у н. п. Спірне (96 км на північ від Донецька)	патруль
26.12.2019	2	реактивна система залпового вогню (БМ-27 «Ураган», 220 мм)	неподалік н. п. Святогірськ (117 км на північ від Донецька)	
<b>непідконтрольні урядові райони</b>				
24.12.2019	4	танк (Т-64)	на полігоні в районі н. п. Круглик (65 км на південний захід від Луганська)	патруль
26.12.2019	3	танк (Т-64)		



**Таблиця ознак військової присутності та присутності військового типу в зоні безпеки<sup>6</sup>**

Дата	К-ть	Вид	Місце	Джерело спостереження
<b>підконтрольні урядові райони</b>				
23.12.2019	4	бойова машина піхоти (БМП-1)	неподалік н. п. Талаківка (90 км на південь від Донецька)	міні-БПЛА
	4	бойова машина піхоти (БМП-1)	неподалік н. п. Лебединське (99 км на південь від Донецька)	
	1	ймовірно бойова машина піхоти (БМП-2)	неподалік н. п. Лобачеве (17 км на північний захід від Луганська)	БПЛА середнього радіуса дії
24.12.2019	1	бронетранспортер (БТР-80)	у житловому районі н. п. Авдіївка (17 км на північ від Донецька; зафіксовано також 26 грудня 2019 року)	патруль
	1	бронетранспортер (БТР-60)	неподалік н. п. Новобахмутівка (28 км на північ від Донецька)	
	1	бойова машина піхоти (типу БМП)	у н. п. Попасна (69 км на захід від Луганська)	
	1	броневантажівка (КрАЗ «Кугуар»)	неподалік н. п. Войтове (33 км на північний захід від Луганська)	
	2	бронетранспортер (БТР-80 — 1 од. та невизначеного типу — 1 од.)		
	1	бронетранспортер (БТР-80)	неподалік н. п. Щастя (20 км на північ від Луганська)	
	2	бойова машина піхоти (типу БМП)	неподалік н. п. Новоселівка Друга (23 км на північ від Донецька)	міні-БПЛА
25.12.2019	1	бойова машина піхоти (типу БМП)	у н. п. Попасна (69 км на захід від Луганська)	патруль
	1	бронетранспортер (БТР-60)	неподалік н. п. Щастя (20 км на північ від Луганська)	
	4	бронетранспортер (БТР-70 — 3 од.; БТР-60 — 1 од.)		
	1	бойова броньована машина (невстановленого типу)	неподалік н. п. Новгородське (35 км на північ від Донецька)	міні-БПЛА
	2	бойова броньована машина (невстановленого типу)	неподалік н. п. Троїцьке (30 км на північ від Донецька)	
	1	бронетранспортер (БТР-70)		
	2	бойова броньована машина (невстановленого типу)	у житловому районі н. п. Тарамчук (29 км на південний захід від Донецька)	

<sup>6</sup> Згадана у цьому розділі техніка не підпадає під дію Мінських угод щодо відведення озброєння.

	2	бойова броньована машина (невстановленого типу)	неподалік н. п. Березове (31 км на південний захід від Донецька)	БПЛА СММ дальнього радіуса дії
26.12.2019	1	бронетранспортер (БТР-60)	неподалік н. п. Щастя (20 км на північ від Луганська)	патруль
	1	бронетранспортер (невстановленого типу)	у н. п. Золоте-2 (Карбоніт; 62 км на захід від Луганська)	
	1	зенітна установка (ЗУ-23, 23 мм)	неподалік н. п. Войтове (33 км на північний захід від Луганська)	
<b>непідконтрольні урядові райони</b>				
24.12.2019	5	бойова машина піхоти (БМП-1 — 3 од.; типу БМП — 2 од.)	неподалік н. п. Сентянівка (кол. Фрунзе, 44 км на захід від Луганська)	міні-БПЛА
25.12.2019	3	ймовірно бойова машина піхоти (типу БМП)	неподалік н. п. Новоселівка (16 км на захід від Луганська)	
	1	ймовірно бойова броньована машина	неподалік н. п. Довге (22 км на північний захід від Луганська)	
	6	бойова машина піхоти (типу БМП)		
25.12.2019	2	бойова машина піхоти (БМП-1)	на північній околиці н. п. Сміле (31 км на північний захід від Луганська)	БПЛА СММ дальнього радіуса дії
	3	ймовірно бойова машина піхоти (типу БМП)	неподалік н. п. Новоселівка (16 км на захід від Луганська)	патруль
	4	нещодавно вириті траншеї та свіжофарбовані бетонні загородження	неподалік об'єкту військового типу за 3–4 км від н. п. Маркине (94 км на південь від Донецька)	
26.12.2019	1	бойова машина піхоти (БМП-1)	неподалік н. п. Южна Ломуватка (60 км на захід від Луганська)	

Таблиця порушень режиму припинення вогню станом на 26 грудня 2019 р.<sup>7</sup>

Місце розміщення СММ	Місце події	Спосіб	К-ть	Спостереження	Опис	Озброння	Дата, час
камера СММ у н. п. Авдіївка (підконтрольний уряду, 17 км на Пн від Донецька)	2–4 км на ПдСх	зафіксувала	1	вибух	розрив	Н/Д	24.12, 02:10
	2–4 км на ПдСх	зафіксувала	1	снаряд	ЗхПдЗх–СхПнСх	Н/Д	24.12, 02:10
	2–4 км на ПдСх	зафіксувала	1	спалах дульного полум'я		Н/Д	24.12, 02:10
	2–4 км на ПдСх	зафіксувала	2	снаряд	ПнСх–ПдЗх	Н/Д	24.12, 02:23
	2–4 км на ПдПдСх	зафіксувала	1	снаряд	ЗхПдЗх–СхПнСх	Н/Д	24.12, 05:06
камера СММ у н. п. Березове (підконтрольний уряду, 31 км на ПдЗх від Донецька)	2–4 км на ПдСх	зафіксувала	1	освітлювальна ракета	випущена(-й) угору	Н/Д	24.12, 00:56
камера СММ у н. п. Чермалик (підконтрольний уряду, 77 км на Пд від Донецька)	2–4 км на ПдПдСх	зафіксувала	1	снаряд	Зх–Сх	Н/Д	23.12, 23:01
	2–4 км на ПдПдСх	зафіксувала	3	снаряд	Зх–Сх	Н/Д	23.12, 23:02
камера СММ на Донецькій фільтрувальній станції (15 км на Пн від Донецька)	1,5–2,5 км на ПдПдЗх	зафіксувала	1	вибух	невизначеного походження	Н/Д	23.12, 18:48
	0,7–1 км на Пд	зафіксувала	2	снаряд	Зх–Сх	Н/Д	23.12, 23:10
	0,7–1 км на Пд	зафіксувала	4	спалах дульного полум'я		Н/Д	23.12, 23:10
	0,7–1 км на Пд	зафіксувала	3	снаряд	Зх–Сх	Н/Д	24.12, 01:03
	1–2 км на ПдПдЗх	зафіксувала	2	снаряд	СхПнСх–ЗхПдЗх	Н/Д	24.12, 01:13
	0,7–1 км на Пд	зафіксувала	3	снаряд	Зх–Сх	Н/Д	24.12, 01:24
	0,7–1 км на Пд	зафіксувала	2	вибух	невизначеного походження	Н/Д	24.12, 01:27
	1–2 км на ПдПдЗх	зафіксувала	1	снаряд	Зх–Сх	Н/Д	24.12, 02:10
камера СММ за 1,5 км на ПнСх від н. п. Гнутове (підконтрольний уряду, 90 км на Пд від Донецька)	1–2 км на ПдПдЗх	зафіксувала	1	снаряд	випущена(-й) угору	Н/Д	24.12, 04:08
	3–5 км на ПдСх	зафіксувала	1	вибух	вибух у повітрі	Н/Д	23.12, 21:15
камера СММ у н. п. Красногорівка (підконтрольний уряду, 21 км на Зх від Донецька)	3–5 км на ПдСх	зафіксувала	2	вибух	невизначеного походження	Н/Д	23.12, 21:30
	2–4 км на ПдСх	зафіксувала	1	снаряд	випущена(-й) угору	Н/Д	23.12, 23:20
камера СММ на Сх від н. п. Ломакине (підконтрольний уряду, 90 км на Пд від Донецька)	2–6 км на СхПнСх	зафіксувала	1	снаряд	ЗхПдЗх–СхПнСх	Н/Д	24.12, 00:46
	2–6 км на СхПнСх	зафіксувала	1	вибух	невизначеного походження	Н/Д	24.12, 00:46
камера СММ на КПВВ у н. п. Майорськ (підконтрольний уряду, 45 км на ПнСх від Донецька)	2–4 км на Сх	зафіксувала	1	снаряд	ПнПнСх–ПдПдЗх	Н/Д	23.12, 22:09
камера СММ на шахті «Октябрська» (непідконтрольна уряду, 9 км на ПнЗх від центру Донецька)	2–4 км на ПнПнСх	зафіксувала	2	снаряд	ПнЗх–ПдСх	Н/Д	24.12, 03:09
	2–4 км на ПнПнСх	зафіксувала	7	снаряд	Зх–Сх	Н/Д	24.12, 17:15
камера СММ за 1 км на ПдЗх від н. п. Широкине (100 км на Пд від Донецька)	3–5 км на Пн	зафіксувала	2	снаряд	Сх–Зх	Н/Д	23.12, 18:40
	3–5 км на Пн	зафіксувала	22	снаряд	Зх–Сх	Н/Д	23.12, 18:46
	3–5 км на Пн	зафіксувала	4	снаряд	Сх–Зх	Н/Д	23.12, 18:50
	3–5 км на Пн	зафіксувала	1	снаряд	Сх–Зх	Н/Д	23.12, 18:54
	3–5 км на Сх	зафіксувала	4	снаряд	Сх–Зх	Н/Д	23.12, 19:40
	3–5 км на Пн	зафіксувала	3	снаряд	Сх–Зх	Н/Д	23.12, 19:41
	3–5 км на Пн	зафіксувала	1	черга	ПдСх–ПнЗх	Н/Д	23.12, 20:34
	3–5 км на Пн	зафіксувала	4	снаряд	ЗхПдЗх–СхПнСх	Н/Д	23.12, 20:36
	5–7 км на Пн	зафіксувала	2	вибух	невизначеного походження	Н/Д	23.12, 21:15
	3–5 км на Пн	зафіксувала	4	снаряд	СхПдСх–ЗхПнЗх	Н/Д	23.12, 22:26
	3–5 км на Пн	зафіксувала	9	снаряд	Сх–Зх	Н/Д	24.12, 17:17
	3–5 км на Пн	зафіксувала	2	вибух	невизначеного походження	Н/Д	24.12, 17:17
	3–5 км на Пн	зафіксувала	9	снаряд	Сх–Зх	Н/Д	24.12, 17:18

<sup>7</sup> У таблиці вказані лише ті інциденти, які спостерігачі СММ бачили/чули особисто, а також ті випадки, які СММ оцінює як навчання з бойовою стрільбою, контрольовані вибухи і т.д. Зазначені деталі, що вказані — а саме відстань, напрям, тип зброї і т. д. — базуються на оцінках, зроблених спостерігачами на місцях, і необов'язково завжди є точними. Напис «невідомо» (Н/Д) означає, що СММ не змогла підтвердити таку інформацію у зв'язку з відстанню, погодними умовами та/або з інших причин. Порушення режиму припинення вогню, зафіксовані паралельно декількома патрулями, відображаються у таблиці лише один раз.

Місце розміщення СММ	Місце події	Спосіб	К-ть	Спостереження	Опис	Озброєння	Дата, час
	3–5 км на Пн	зафіксувала	5	снаряд	Сх–Зх	Н/Д	24.12, 17:20
	3–5 км на Пн	зафіксувала	1	снаряд	Сх–Зх	Н/Д	24.12, 17:21
	3–5 км на Пн	зафіксувала	6	снаряд	Сх–Зх	Н/Д	24.12, 18:22
приблизно 1 км на ПнЗх від залізничного вокзалу в н. п. Ясинувата (непідконтрольний уряду, 16 км на ПнСх від Донецька)	1–2 км на ПдЗх	чули	2	вибух	невизначеного походження	Н/Д	24.12, 09:36
	2–3 км на ПдПдЗх	чули	1	вибух	невизначеного походження	Н/Д	24.12, 12:03
	2 км на ПдПдЗх	чули	5	черга		великокаліберний кулемет	24.12, 12:11
	1 км на ПдЗх	чули	3	черга		стрілецька зброя	24.12, 12:51–12:53
	2 км на ПдПдСх	чули	2	постріл		великокаліберний кулемет	24.12, 13:31
	2 км на ПдПдСх	чули	1	постріл		великокаліберний кулемет	24.12, 13:38
	2 км на ПдПдСх	чули	3	черга		великокаліберний кулемет	24.12, 13:46
залізничний вокзал у н. п. Ясинувата (непідконтрольний уряду, 16 км на ПнСх від Донецька)	2 км на Зх	чули	2	вибух	невизначеного походження	Н/Д	24.12, 11:44
1,8 км на Пн від н. п. Петрівське (непідконтрольний уряду, 41 км на Пд від Донецька)	2–3 км на ПдПдСх	чули	20	постріл	за оцінкою, за межами ділянки розведення	стрілецька зброя	24.12, 12:33–12:34
н. п. Красногорівка (підконтрольний уряду, 21 км на Зх від Донецька)	2–3 км на ПнПнСх	чули	21	постріл		стрілецька зброя	24.12, 13:34–13:44
ПдСх околиця н. п. Авдіївка (підконтрольний уряду, 17 км на Пн від Донецька)	3–5 км на СхПнСх	чули	1	вибух	невизначеного походження	Н/Д	24.12, 09:20
	2–3 км на СхПнСх	чули	2	черга		стрілецька зброя	24.12, 09:36
	2–3 км на Сх	чули	3	вибух	невизначеного походження	Н/Д	24.12, 10:33
	2–3 км на Сх	чули	3	постріл		стрілецька зброя	24.12, 11:26
	2–3 км на Сх	чули	3	постріл		стрілецька зброя	24.12, 11:40
	2–3 км на Сх	чули	1	вибух	невизначеного походження	Н/Д	24.12, 11:40
	2–3 км на Сх	чули	2	вибух	невизначеного походження	Н/Д	24.12, 11:45
	4–5 км на ПдСх	чули	2	вибух	невизначеного походження	Н/Д	24.12, 12:05
	1–2 км на Сх	чули	9	черга		стрілецька зброя	24.12, 12:12
	2–3 км на СхПдСх	чули	6	черга		великокаліберний кулемет	24.12, 13:45
приблизно 2 км на ПнСх від н. п. Богданівка (підконтрольний уряду, 41 км на ПдЗх від Донецька)	2–3 км на ПдСх	чули	2	черга	за оцінкою, у межах ділянки розведення в районі Петрівського	великокаліберний кулемет	24.12, 12:34–12:36
	2–3 км на ПдСх	чули	2	вибух	невизначеного походження (за оцінкою, у межах ділянки розведення в районі Петрівського)	Н/Д	24.12, 12:34–12:36
н. п. Черненко (підконтрольний уряду, 86 км на Пд від Донецька)	2–3 км на СхПдСх	чули	30	постріл		стрілецька зброя	24.12, 13:10–13:13
	2–3 км на СхПдСх	чули	3	постріл		стрілецька зброя	24.12, 13:35
н. п. Світлодарськ (підконтрольний уряду, 57 км на ПнСх від Донецька)	2–5 км на ПдСх	чули	4	постріл		стрілецька зброя	23.12, 18:38
	2–5 км на ПдСх	чули	8	постріл		стрілецька зброя	23.12, 18:53
	2–5 км на Пд	чули	1	вибух	невизначеного походження	Н/Д	23.12, 19:00
	2–5 км на ПдСх	чули	3	черга		великокаліберний кулемет	23.12, 19:01
	2–5 км на ПдСх	чули	8	черга		стрілецька зброя	23.12, 19:07
	2–5 км на ПдСх	чули	13	черга		стрілецька зброя	23.12, 19:15
	2–5 км на Пд	чули	5	черга		великокаліберний кулемет	23.12, 19:25
	2–5 км на ПдСх	чули	5	постріл		стрілецька зброя	23.12, 19:32
	2–5 км на ПдСх	чули	4	постріл		стрілецька зброя	23.12, 19:42
	2–5 км на ПдСх	чули	5	постріл		стрілецька зброя	23.12, 19:54
	2–5 км на Пд	чули	3	постріл		стрілецька зброя	23.12, 19:58
	2–5 км на Пд	чули	9	постріл		стрілецька зброя	23.12, 20:05–20:09
	2–5 км на ПдСх	чули	29	черга		великокаліберний кулемет	23.12, 20:06–20:08
	2–5 км на ПдСх	чули	22	постріл		стрілецька зброя	23.12, 20:15
2–5 км на Пд	чули	5	черга		великокаліберний кулемет	23.12, 20:21	

Місце розміщення СММ	Місце події	Спосіб	К-ть	Спостереження	Опис	Озброєння	Дата, час
	2–5 км на Пд	чули	25	постріл		стрілецька зброя	23.12, 20:32–20:45
	2–5 км на Пд	чули	22	черга		великокаліберний кулемет	23.12, 20:35–20:45
	2–5 км на ПдСх	чули	5	черга		великокаліберний кулемет	23.12, 20:55
	2–5 км на ПдСх	чули	4	постріл		стрілецька зброя	23.12, 21:04
	2–5 км на ПдСх	чули	19	постріл		стрілецька зброя	23.12, 21:15
	2–5 км на Пд	чули	13	черга		великокаліберний кулемет	23.12, 21:24
	2–5 км на ПдСх	чули	14	черга		великокаліберний кулемет	23.12, 21:30–21:35
	3–5 км на Пд	чули	1	вибух	невизначеного походження	Н/Д	23.12, 21:32
	2–5 км на Пд	чули	22	постріл		стрілецька зброя	23.12, 21:32–21:35
	2–5 км на ПдСх	чули	9	постріл		стрілецька зброя	23.12, 21:46
	2–5 км на ПдСх	чули	12	черга		великокаліберний кулемет	23.12, 21:57
	2–5 км на Пд	чули	10	постріл		стрілецька зброя	23.12, 21:58
	2–5 км на Пд	чули	24	постріл		стрілецька зброя	23.12, 22:04–22:10
	3–5 км на Пд	чули	2	постріл		стрілецька зброя	23.12, 22:21–22:25
	2–5 км на ПдСх	чули	13	черга		великокаліберний кулемет	23.12, 22:20–22:25
	2–5 км на Пд	чули	5	постріл		стрілецька зброя	23.12, 22:37
	2–5 км на Пд	чули	18	постріл		стрілецька зброя	23.12, 23:15
	2–5 км на ПдСх	чули	34	постріл		стрілецька зброя	23.12, 23:18–23:27
	2–5 км на ПдСх	чули	8	постріл		стрілецька зброя	23.12, 23:32
	2–5 км на ПдСх	чули	6	постріл		стрілецька зброя	23.12, 23:44
	2–5 км на Пд	чули	32	постріл		стрілецька зброя	23.12, 23:45–23:50
	2–5 км на Пд	чули	7	постріл		стрілецька зброя	23.12, 23:55–23:59
	3–5 км на ПдСх	чули	18	постріл		стрілецька зброя	24.12, 06:20–06:30
	3–5 км на ПдСх	чули	6	черга		стрілецька зброя	24.12, 06:20–06:30
	3–5 км на ПдСх	чули	1	вибух	невизначеного походження	Н/Д	24.12, 07:00
	3–5 км на ПдСх	чули	3	постріл		стрілецька зброя	24.12, 07:00–07:05
	3–5 км на Пд	чули	1	вибух	невизначеного походження	Н/Д	24.12, 08:48
	3–5 км на ПдСх	чули	1	вибух	невизначеного походження	Н/Д	24.12, 13:10
	3–5 км на ПдСх	чули	3	черга		великокаліберний кулемет	24.12, 13:10
	3–5 км на ПдСх	чули	10	постріл		стрілецька зброя	24.12, 13:13
	3–5 км на ПдСх	чули	10	постріл		стрілецька зброя	24.12, 14:04
	3–5 км на Пд	чули	5	постріл		стрілецька зброя	24.12, 14:11–14:13
	2–4 км на ПдСх	чули	1	вибух	невизначеного походження	Н/Д	24.12, 14:50
	3–5 км на ПдСх	чули	1	вибух	невизначеного походження	Н/Д	24.12, 15:15
	3–5 км на ПдСх	чули	9	черга		великокаліберний кулемет	24.12, 15:50
	3–5 км на ПдСх	чули	2	вибух	невизначеного походження	Н/Д	24.12, 16:06
	3–5 км на ПдСх	чули	3	вибух	невизначеного походження	великокаліберний кулемет	24.12, 16:27
	3–5 км на ПдСх	чули	15	черга		великокаліберний кулемет	24.12, 17:18
	3–5 км на ПдСх	чули	3	постріл		стрілецька зброя	24.12, 17:18
	3–5 км на Пд	чули	12	постріл		стрілецька зброя	24.12, 17:32
	3–5 км на Пд	чули	20	черга		великокаліберний кулемет	24.12, 17:35
	3–5 км на Пд	чули	3	черга		великокаліберний кулемет	24.12, 16:20
	3–5 км на ПдПдСх	чули	1	вибух	невизначеного походження	Н/Д	24.12, 09:23



Місце розміщення СММ	Місце події	Спосіб	К-ть	Спостереження	Опис	Озброєння	Дата, час
приблизно 500 м на ПнСх від н. п. Кам'янка (підконтрольний уряду, 20 км на Пн від Донецька)	4–5 км на Пд	чули	5	черга		великокаліберний кулемет	24.12, 13:44
ПдСх околиця н. п. Залізне (підконтрольний уряду, 42 км на ПнСх від Донецька)	2–4 км на ПдПдСх	чули	15	черга		великокаліберний кулемет	24.10, 10:50–10:52
н. п. Майорськ (підконтрольний уряду, 45 км на ПнСх від Донецька)	3–5 км на Зх	чули	2	вибух	невизначеного походження	Н/Д	24.12, 11:32
н. п. Північне (підконтрольний урядові, 44 км на ПнСх від Донецька)	1–2 км на Сх	чули	5	вибух	невизначеного походження	Н/Д	24.12, 11:30–11:35
	1–2 км на Сх	чули	4	постріл		стрілецька зброя	24.12, 11:30–11:35
	1–2 км на Сх	чули	4	черга		великокаліберний кулемет	24.12, 11:36–11:37
н. п. Попасна (підконтрольний уряду, 69 км на Зх від Луганська)	5–7 км на СхПдСх	чули	2	вибух	невизначеного походження	Н/Д	23.12, 19:35–20:00
ПдЗх околиця н. п. Маломиколаївка (непідконтрольний уряду, 36 км на ПдЗх від Луганська)	3–4 км на ПнЗх	чули	10	вибух	невизначеного походження (за оцінкою, навчання з бойовою стрільбою за межами зони безпеки)	Н/Д	24.12, 09:26
н. п. Дачне (непідконтрольний уряду, 47 км на Зх від Луганська)	2–4 км на ПнСх	чули	20	постріл		великокаліберний кулемет	24.12, 10:36–10:46
1,3 км на Пн від н. п. Дачне (непідконтрольний уряду, 47 км на Зх від Луганська)	1–2 км на Пн	чули	30	постріл	за оцінкою, в напрямку БПЛА СММ малого радіуса дії	стрілецька зброя	24.12, 10:47
	2–4 км на Пн	чули	15	постріл		великокаліберний кулемет	24.12, 11:06
Сх околиця н. п. Золоте-5 (Михайлівка; непідконтрольний уряду, 58 км на Зх від Луганська)	4–5 км на ПнПнСх	чули	4	вибух	невизначеного походження (за оцінкою, за межами ділянки розведення в районі Золотого)	Н/Д	24.12, 11:43–11:53
	4–5 км на ПнПнСх	чули	31	черга	за оцінкою, за межами ділянки розведення в районі Золотого	Н/Д	24.12, 11:43–11:53
Пн околиця ділянки розведення в районі н. п. Золоте (підконтрольний уряду, 60 км на Зх від Луганська)	3–5 км на СхПдСх	чули	2	вибух	невизначеного походження (за оцінкою, за межами ділянки розведення)	Н/Д	24.12, 11:43
н. п. Царівка (підконтрольний уряду, 41 км на ПнЗх від Луганська)	5–7 км на ПдЗх	чули	5	вибух	невизначеного походження	Н/Д	24.12, 11:40
250 м на Пн від мосту біля Станції Луганської (15 км на ПнСх від Луганська)	3–4 км на Сх	чули	1	вибух	невизначеного походження (за оцінкою, за межами ділянки розведення)	Н/Д	24.12, 14:54
камера СММ у н. п. Авдіївка (підконтрольний уряду, 17 км на Пн від Донецька)	2–4 км на СхПдСх	зафіксувала	1	снаряд	Зх–Сх	Н/Д	24.12, 18:56
камера СММ у н. п. Чермалик (підконтрольний уряду, 77 км на Пд від Донецька)	2–4 км на СхПдСх	зафіксувала	26	снаряд	Пн–Пд	Н/Д	24.12, 21:19
	3–5 км на ПдСх	зафіксувала	8	снаряд	ПнСх–ПдЗх	Н/Д	24.12, 23:10
	3–5 км на ПдСх	зафіксувала	1	снаряд	ПдЗх–ПнСх	Н/Д	24.12, 23:11
	3–5 км на ПдСх	зафіксувала	4	снаряд	ПдЗх–ПнСх	Н/Д	24.12, 23:36
	3–5 км на ПдСх	зафіксувала	3	снаряд	ПдЗх–ПнСх	Н/Д	24.12, 23:49
	3–5 км на ПдСх	зафіксувала	5	снаряд	ПнСх–ПдЗх	Н/Д	25.12, 00:09
	2–4 км на СхПдСх	зафіксувала	10	снаряд	Пн–Пд	Н/Д	25.12, 00:28
	3–5 км на ПдСх	зафіксувала	1	снаряд	ПдЗх–ПнСх	Н/Д	25.12, 02:34
	3–5 км на ПдСх	зафіксувала	2	снаряд	ПдЗх–ПнСх	Н/Д	25.12, 02:36
	2–3 км на ПдСх	зафіксувала	1	спалах дульного полум'я		Н/Д	25.12, 17:27
	2–4 км	зафіксувала	1	вибух	невизначеного походження (після попередньої події)	Н/Д	25.12, 17:27
	1–2 км на ПдСх	зафіксувала	9	снаряд	Пн–Пд	Н/Д	25.12, 17:34
	1–2 км на ПдСх	зафіксувала	1	снаряд	Зх–Сх	Н/Д	25.12, 18:08
	1–2 км на ПдСх	зафіксувала	1	снаряд	Зх–Сх	Н/Д	25.12, 18:09
1–3 км на ПдПдЗх	зафіксувала	1	снаряд	ПнЗх–ПдСх	Н/Д	24.12, 18:34	

Місце розміщення СММ	Місце події	Спосіб	К-ть	Спостереження	Опис	Озброєння	Дата, час
камера СММ на Донецькій фільтрувальній станції (15 км на Пн від Донецька)	300–500 м на Пд	зафіксувала	3	снаряд	ПнПнЗх–ПдПдСх	Н/Д	24.12, 22:11
	300–500 м на Пд	зафіксувала	4	черга		Н/Д	25.12, 00:09
	300–500 м на ПдПдЗх	зафіксувала	1	черга		Н/Д	25.12, 00:09
	300–500 м на Пд	зафіксувала	7	черга		Н/Д	25.12, 00:10
	300–500 м на ПдПдЗх	зафіксувала	1	спалах дульного полум'я		Н/Д	25.12, 00:10
	300–500 м на Пд	зафіксувала	1	снаряд	ПнПнЗх–ПдПдСх	Н/Д	25.12, 00:10
	300–500 м на Пд	зафіксувала	3	черга		Н/Д	25.12, 00:11
	300–500 м на ПдЗх	зафіксувала	1	черга		Н/Д	25.12, 00:11
	300–500 м на ПдПдЗх	зафіксувала	5	спалах дульного полум'я		Н/Д	25.12, 00:12
	0,5–1,5 км на Пд	зафіксувала	1	вибух	невизначеного походження	Н/Д	25.12, 00:56
300–500 м на ПдПдЗх	зафіксувала	5	спалах дульного полум'я		Н/Д	25.12, 01:50	
300–500 м на Пд	зафіксувала	1	снаряд	Зх–Сх	Н/Д	25.12, 06:28	
камера СММ у н. п. Гранітне (підконтрольний уряду, 60 км на Пд від Донецька)	2–4 км на Сх	зафіксувала	1	снаряд	Пд–Пн	Н/Д	24.12, 20:19
	3–5 км на СхПдСх	зафіксувала	1	освітлювальна ракета	випущена(-й) угору	Н/Д	24.12, 20:54
	2–3 км на СхПдСх	зафіксувала	3	снаряд	ПдЗх–ПнСх	Н/Д	25.12, 16:55
камера СММ на КПВВ у н. п. Майорськ (підконтрольний уряду, 45 км на ПнСх від Донецька)	4–6 км на СхПнСх	зафіксувала	1	вибух	невизначеного походження	Н/Д	24.12, 20:52
	4–6 км на Сх	зафіксувала	1	снаряд	Пд–Пн	Н/Д	24.12, 20:52
	4–6 км на Сх	зафіксувала	1	вибух	невизначеного походження	Н/Д	25.12, 01:48
	4–6 км на Сх	зафіксувала	1	снаряд	Пн–Пд	Н/Д	25.12, 01:51
	4–6 км на Сх	зафіксувала	1	вибух	невизначеного походження	Н/Д	25.12, 01:51
	4–6 км на Сх	зафіксувала	1	вибух	невизначеного походження	Н/Д	25.12, 01:52
	4–6 км на Сх	зафіксувала	1	снаряд	Пн–Пд	Н/Д	25.12, 01:52
4–6 км на Сх	зафіксувала	1	вибух	після попередньої події	Н/Д	25.12, 01:52	
камера СММ на КПВВ у н. п. Мар'їнка (підконтрольний уряду, 23 км на ПдЗх від Донецька)	2–4 км на ПнПнСх	зафіксувала	1	вибух	невизначеного походження	Н/Д	25.12, 01:40
камера СММ у н. п. Петрівське (непідконтрольний уряду, 41 км на Пд від Донецька)	0,5–1 км на ЗхПдЗх	зафіксувала	3	снаряд	ПнПнЗх–ПдПдСх (за оцінкою, у межах ділянки розведення)	Н/Д	19.12, 02:19
	0,5–1 км на ЗхПдЗх	зафіксувала	2	снаряд	ПнПнЗх–ПдПдСх (за оцінкою, у межах ділянки розведення)	Н/Д	19.12, 02:54
	0,5–1 км на ЗхПдЗх	зафіксувала	2	снаряд	ПнПнЗх–ПдПдСх (за оцінкою, у межах ділянки розведення)	Н/Д	19.12, 02:55
	0,5–1 км на ЗхПдЗх	зафіксувала	1	снаряд	ПнПнЗх–ПдПдСх (за оцінкою, у межах ділянки розведення)	Н/Д	19.12, 03:59
	0,5–1 км на ЗхПдЗх	зафіксувала	2	снаряд	ПнПнЗх–ПдПдСх (за оцінкою, у межах ділянки розведення)	Н/Д	19.12, 05:10
	0,5–1 км на ЗхПдЗх	зафіксувала	1	снаряд	ПнПнЗх–ПдПдСх (за оцінкою, у межах ділянки розведення)	Н/Д	19.12, 05:46
камера СММ за 1 км на ПдЗх від н. п. Широкине (100 км на Пд від Донецька)	3–5 км на Пн	зафіксувала	3	снаряд	Сх–Зх	Н/Д	24.12, 20:00
	3–5 км на ПнПнСх	зафіксувала	1	снаряд	ЗхПдЗх–СхПнСх	Н/Д	24.12, 20:01
	3–5 км на ПнПнСх	зафіксувала	9	снаряд	ЗхПдЗх–СхПнСх	Н/Д	24.12, 20:04
	3–5 км на Пн	зафіксувала	21	снаряд	ЗхПдЗх–СхПнСх	Н/Д	24.12, 20:05
	3–5 км на Пн	зафіксувала	9	снаряд	Зх–Сх	Н/Д	24.12, 20:06
	3–5 км на Пн	зафіксувала	18	снаряд	Сх–Зх	Н/Д	24.12, 20:06
	3–5 км на ПнПнСх	зафіксувала	1	вибух	невизначеного походження	Н/Д	24.12, 20:06
	3–5 км на Пн	зафіксувала	1	спалах дульного полум'я		Н/Д	24.12, 20:08
	3–5 км на Пн	зафіксувала	2	снаряд	випущена(-й) угору (після попередньої події)	Н/Д	24.12, 20:08
	3–5 км на Пн	зафіксувала	1	вибух	невизначеного походження (після попередньої події)	Н/Д	24.12, 20:08
	3–5 км на Пн	зафіксувала	4	снаряд	Сх–Зх	Н/Д	24.12, 20:08
	3–5 км на Пн	зафіксувала	2	вибух	невизначеного походження	Н/Д	24.12, 20:09
	3–5 км на Пн	зафіксувала	4	вибух	невизначеного походження	Н/Д	24.12, 20:10
	3–5 км на Пн	зафіксувала	6	снаряд	ПдПдСх–ПнПнЗх	Н/Д	24.12, 20:11
	3–5 км на Пн	зафіксувала	1	вибух	невизначеного походження	Н/Д	24.12, 20:11
3–5 км на Пн	зафіксувала	3	снаряд	Сх–Зх	Н/Д	24.12, 20:13	

Місце розміщення СММ	Місце події	Спосіб	К-ть	Спостереження	Опис	Озброєння	Дата, час
	3–5 км на Пн	зафіксувала	22	снаряд	Зх–Сх	Н/Д	24.12, 20:14
	3–5 км на Пн	зафіксувала	2	вибух	невизначеного походження	Н/Д	24.12, 20:15
	3–5 км на Пн	зафіксувала	5	снаряд	Сх–3х	Н/Д	24.12, 22:15
	3–5 км на Пн	зафіксувала	5	снаряд	Сх–3х	Н/Д	25.12, 01:54
	3–5 км на Пн	зафіксувала	4	снаряд	Сх–3х	Н/Д	25.12, 02:58
	3–5 км на Пн	зафіксувала	1	снаряд	Сх–3х	Н/Д	25.12, 03:21
	3–5 км на Пн	зафіксувала	5	снаряд	Сх–3х	Н/Д	25.12, 03:27
	3–5 км на Пн	зафіксувала	3	снаряд	Сх–3х	Н/Д	25.12, 03:28
	3–5 км на Пн	зафіксувала	1	спалах дульного полум'я		Н/Д	25.12, 04:14
	3–5 км на Пн	зафіксувала	1	снаряд	ПдПдЗх–ПнПнСх (після попередньої події)	Н/Д	25.12, 04:14
	3–5 км на Пн	зафіксувала	1	вибух	розрив (після попередньої події)	Н/Д	25.12, 04:14
	3–5 км на Пн	зафіксувала	2	снаряд	Сх–3х	Н/Д	25.12, 05:48
	приблизно 1 км на ПнЗх від залізничного вокзалу в н. п. Ясинувата (непідконтрольний уряду, 16 км на ПнСх від Донецька)	1 км на ПнЗх	чули	4	черга		стрілецька зброя
1 км на Пн		чули	7	черга		стрілецька зброя	25.12, 09:32
1 км на Пн		чули	3	черга		великокаліберний кулемет	25.12, 09:32
1 км на Пн		чули	30	черга		великокаліберний кулемет	25.12, 09:37
1 км на Пн		чули	17	черга		стрілецька зброя	25.12, 09:39
1 км на ПдЗх		чули	1	постріл		стрілецька зброя	25.12, 12:06
1 км на ПдЗх		чули	1	постріл		стрілецька зброя	25.12, 12:27
залізничний вокзал у н. п. Ясинувата (непідконтрольний уряду, 16 км на ПнСх від Донецька)	1 км на ПнСх	чули	10	черга		стрілецька зброя	25.12, 09:52
приблизно 1 км на Сх від н. п. Крута Балка (непідконтрольний уряду, 16 км на Пн від Донецька)	1 км на ПнСх	чули	15	черга		стрілецька зброя	25.12, 10:25
приблизно 1,2 км на ПнПнСх від центрального залізничного вокзалу Донецька (непідконтрольний уряду, 6 км на ПнЗх від центру міста)	3–4 км на ПнПнСх	чули	1	вибух	невизначеного походження	Н/Д	25.12, 09:10
н. п. Петрівське (непідконтрольний уряду, 41 км на Пд від Донецька)	1–2 км на ПдПдСх	чули	15	постріл	за оцінкою, за межами ділянки розведення	стрілецька зброя	25.12, 10:40
	1–2 км на ПдПдСх	чули	3	черга	за оцінкою, за межами ділянки розведення	стрілецька зброя	25.12, 10:45
	1–2 км на ПдСх	чули	1	вибух	невизначеного походження (за оцінкою, за межами ділянки розведення)	Н/Д	25.12, 10:45
приблизно 1,8 км на Пн від н. п. Петрівське (непідконтрольний уряду, 41 км на Пд від Донецька)	1–2 км на ПдПдЗх	чули	5	постріл	за оцінкою, за межами ділянки розведення	стрілецька зброя	25.12, 12:20
ПдСх околиця н. п. Авдіївка (підконтрольний уряду, 17 км на Пн від Донецька)	3–5 км на ПдСх	чули	1	вибух	невизначеного походження	Н/Д	25.12, 09:08
	2–4 км на ПдСх	чули	1	вибух	невизначеного походження	Н/Д	25.12, 10:15
н. п. Красногорівка (підконтрольний уряду, 21 км на Зх від Донецька)	3–5 км на Пн	чули	1	вибух	невизначеного походження	Н/Д	25.12, 10:55
	3–5 км на ПдСх	чули	2	вибух	невизначеного походження	Н/Д	25.12, 11:17
	3–5 км на Сх	чули	1	вибух	невизначеного походження	Н/Д	25.12, 11:20
	2–3 км на ПнСх	чули	1	вибух	невизначеного походження	Н/Д	25.12, 11:20
	1–2 км на Сх	чули	4	вибух	невизначеного походження	Н/Д	25.12, 11:27
ПнПнСх частина н. п. Павлопіль (підконтрольний уряду, 84 км на Пд від Донецька)	2–4 км на ПдСх	чули	9	черга		стрілецька зброя	25.12, 11:33
ПнПнЗх частина н. п. Павлопіль (підконтрольний уряду, 84 км на Пд від Донецька)	2 км на ПнСх	чули	12	черга		стрілецька зброя	25.12, 12:50–12:53

Місце розміщення СММ	Місце події	Спосіб	К-ть	Спостереження	Опис	Озброєння	Дата, час
приблизно 2 км на ПнСх від н. п. Богданівка (підконтрольний уряду, 41 км на ПдЗх від Донецька)	3–4 км на ПдСх	чули	1	вибух	невизначеного походження (за оцінкою, за межами ділянки розведення в районі Петрівського)	Н/Д	25.12, 11:58
приблизно 1 км на ПнПнЗх від н. п. Пищевик (підконтрольний уряду, 84 км на Пд від Донецька)	2–3 км на ПдСх	чули	7	черга		великокаліберний кулемет	25.12, 14:03–14:05
н. п. Світлодарськ (підконтрольний уряду, 57 км на ПнСх від Донецька)	3–5 км на ПдСх	чули	2	вибух	невизначеного походження	Н/Д	24.12, 19:53
	3–5 км на ПдСх	чули	7	черга		великокаліберний кулемет	24.12, 20:50
	3–5 км на ПдСх	чули	2	вибух	невизначеного походження	Н/Д	24.12, 20:51
	1–3 км на ПдСх	чули	4	постріл		стрілецька зброя	24.12, 20:54
	3–5 км на ПдСх	чули	3	черга		великокаліберний кулемет	24.12, 20:55
	3–5 км на ПдСх	чули	4	черга		великокаліберний кулемет	24.12, 20:56
	3–5 км на ПдСх	чули	7	черга		великокаліберний кулемет	24.12, 20:57
	3–5 км на ПдСх	чули	3	черга		великокаліберний кулемет	24.12, 21:04
	1–3 км на ПдСх	чули	5	постріл		стрілецька зброя	24.12, 21:09
	3–5 км на ПдСх	чули	1	черга		великокаліберний кулемет	24.12, 21:15
	1–3 км на ПдСх	чули	3	постріл		стрілецька зброя	24.12, 21:17
	3–5 км на ПдСх	чули	8	черга		великокаліберний кулемет	24.12, 21:17
	3–5 км на ПдСх	чули	2	черга		великокаліберний кулемет	24.12, 21:20
	1–3 км на ПдСх	чули	5	постріл		стрілецька зброя	24.12, 21:23
	1–3 км на ПдСх	чули	7	постріл		стрілецька зброя	24.12, 21:25
	3–5 км на ПдСх	чули	4	черга		великокаліберний кулемет	24.12, 21:38
	3–5 км на ПдСх	чули	11	черга		великокаліберний кулемет	24.12, 21:39
	3–5 км на ПдСх	чули	2	черга		великокаліберний кулемет	24.12, 21:41
	3–5 км на ПдСх	чули	3	вибух	невизначеного походження	Н/Д	24.12, 21:46
	3–5 км на ПдСх	чули	2	вибух	невизначеного походження	Н/Д	24.12, 21:47
	3–5 км на ПдСх	чули	10	черга		великокаліберний кулемет	24.12, 21:48
	3–5 км на ПдСх	чули	1	черга		великокаліберний кулемет	24.12, 21:50
	3–5 км на ПдСх	чули	2	черга		великокаліберний кулемет	24.12, 22:03
	3–5 км на ПдСх	чули	13	черга		великокаліберний кулемет	24.12, 22:09–22:10
	3–5 км на ПдСх	чули	3	черга		великокаліберний кулемет	24.12, 22:13
	3–5 км на ПдСх	чули	37	черга		великокаліберний кулемет	24.12, 22:14–22:16
	3–5 км на ПдСх	чули	42	черга		великокаліберний кулемет	24.12, 22:18–22:19
	3–5 км на ПдСх	чули	3	черга		великокаліберний кулемет	24.12, 22:28
	3–5 км на ПдСх	чули	13	черга		великокаліберний кулемет	24.12, 22:31
	1–3 км на ПдСх	чули	7	постріл		стрілецька зброя	24.12, 22:32
	3–5 км на ПдСх	чули	16	черга		великокаліберний кулемет	24.12, 22:33
	3–5 км на ПдСх	чули	4	вибух	невизначеного походження	Н/Д	24.12, 22:33
3–5 км на ПдСх	чули	4	черга		великокаліберний кулемет	24.12, 22:34	
1–3 км на ПдСх	чули	9	постріл		стрілецька зброя	24.12, 22:34–22:35	
1–3 км на ПдСх	чули	14	постріл		стрілецька зброя	24.12, 22:36–22:37	

Місце розміщення СММ	Місце події	Спосіб	К-ть	Спостереження	Опис	Озброєння	Дата, час
	3–5 км на ПдСх	чули	2	черга		великокаліберний кулемет	24.12, 22:38
	3–5 км на ПдСх	чули	2	черга		великокаліберний кулемет	24.12, 22:43
	3–5 км на ПдСх	чули	3	черга		великокаліберний кулемет	24.12, 22:47
	3–5 км на ПдСх	чули	3	вибух	невизначеного походження	Н/Д	24.12, 22:48
	3–5 км на ПдСх	чули	5	черга		великокаліберний кулемет	24.12, 22:50
	3–5 км на ПдСх	чули	3	черга		великокаліберний кулемет	24.12, 22:54
	1–3 км на ПдСх	чули	1	постріл		стрілецька зброя	24.12, 22:55
	1–3 км на ПдСх	чули	38	постріл		стрілецька зброя	24.12, 22:56–22:58
	3–5 км на ПдСх	чули	4	черга		великокаліберний кулемет	24.12, 22:58
	1–3 км на ПдСх	чули	4	постріл		стрілецька зброя	24.12, 23:02
	1–3 км на ПдСх	чули	4	постріл		стрілецька зброя	24.12, 23:05
	1–3 км на ПдСх	чули	7	постріл		стрілецька зброя	24.12, 23:19
	3–5 км на ПдСх	чули	3	черга		великокаліберний кулемет	24.12, 23:21
	3–5 км на ПдСх	чули	10	черга		великокаліберний кулемет	24.12, 23:28
	3–5 км на ПдСх	чули	4	черга		великокаліберний кулемет	24.12, 23:33
	3–5 км на ПдСх	чули	3	черга		великокаліберний кулемет	24.12, 23:42
	3–5 км на ПдСх	чули	2	черга		великокаліберний кулемет	24.12, 23:53
	3–5 км на ПдСх	чули	3	вибух	невизначеного походження	Н/Д	25.12, 10:50
	3–5 км на ПдСх	чули	3	черга		великокаліберний кулемет	25.12, 11:40
	3–5 км на ПдСх	чули	3	черга		великокаліберний кулемет	25.12, 11:41
	3–5 км на ПдСх	чули	3	черга		великокаліберний кулемет	25.12, 11:42
	3–5 км на ПдСх	чули	1	вибух	невизначеного походження	Н/Д	25.12, 11:44
	3–5 км на ПдСх	чули	7	черга		великокаліберний кулемет	25.12, 11:45
	3–5 км на ПдСх	чули	1	вибух	невизначеного походження	Н/Д	25.12, 11:46
	3–5 км на ПдСх	чули	11	черга		великокаліберний кулемет	25.12, 11:47
	3–5 км на ПдСх	чули	4	вибух	невизначеного походження	Н/Д	25.12, 11:48–11:50
	3–5 км на ПдСх	чули	27	черга		великокаліберний кулемет	25.12, 11:48–11:50
	3–5 км на ПдСх	чули	31	черга		великокаліберний кулемет	25.12, 11:52–11:54
	3–5 км на ПдСх	чули	17	черга		великокаліберний кулемет	25.12, 11:55–11:56
	3–5 км на ПдСх	чули	2	вибух	невизначеного походження	Н/Д	25.12, 11:55–11:56
	3–5 км на ПдСх	чули	14	черга		великокаліберний кулемет	25.12, 11:57–11:58
	3–5 км на ПдСх	чули	5	вибух	невизначеного походження	Н/Д	25.12, 11:59
	3–5 км на ПдСх	чули	1	вибух	невизначеного походження	Н/Д	25.12, 12:00
	3–5 км на ПдСх	чули	12	черга		великокаліберний кулемет	25.12, 12:01
	3–5 км на ПдСх	чули	41	черга		великокаліберний кулемет	25.12, 12:02–12:04
	3–5 км на ПдСх	чули	3	вибух	невизначеного походження	Н/Д	25.12, 12:04
	3–5 км на ПдСх	чули	12	черга		великокаліберний кулемет	25.12, 12:05–12:06
	3–5 км на ПдСх	чули	5	вибух	невизначеного походження	Н/Д	25.12, 12:06
	3–5 км на ПдСх	чули	7	черга		великокаліберний кулемет	25.12, 12:06
	3–5 км на ПдСх	чули	3	вибух	невизначеного походження	Н/Д	25.12, 12:08



Місце розміщення СММ	Місце події	Спосіб	К-ть	Спостереження	Опис	Озброєння	Дата, час
	3–5 км на ПдСх	чули	18	черга		великокаліберний кулемет	25.12, 12:09
	3–5 км на ПдСх	чули	2	вибух	невизначеного походження	Н/Д	25.12, 12:10
	3–5 км на ПдСх	чули	4	черга		великокаліберний кулемет	25.12, 12:11
	3–5 км на ПдСх	чули	4	черга		великокаліберний кулемет	25.12, 12:11
	3–5 км на ПдСх	чули	2	вибух	невизначеного походження	Н/Д	25.12, 12:12
	3–5 км на ПдСх	чули	3	вибух	невизначеного походження	Н/Д	25.12, 12:13
	3–5 км на ПдСх	чули	3	вибух	невизначеного походження	Н/Д	25.12, 12:14
	3–5 км на ПдСх	чули	4	вибух	невизначеного походження	Н/Д	25.12, 12:15
	3–5 км на ПдСх	чули	7	черга		великокаліберний кулемет	25.12, 12:16
	3–5 км на ПдСх	чули	2	вибух	невизначеного походження	Н/Д	25.12, 12:17
	3–5 км на ПдСх	чули	3	вибух	невизначеного походження	Н/Д	25.12, 12:18
	3–5 км на ПдСх	чули	3	черга		великокаліберний кулемет	25.12, 12:19
	3–5 км на ПдСх	чули	9	черга		великокаліберний кулемет	25.12, 12:19–12:20
	3–5 км на ПдСх	чули	11	черга		великокаліберний кулемет	25.12, 12:22–12:24
	3–5 км на ПдСх	чули	2	вибух	невизначеного походження	Н/Д	25.12, 12:25
	3–5 км на ПдСх	чули	2	вибух	невизначеного походження	Н/Д	25.12, 12:29
	3–5 км на ПдСх	чули	4	вибух	невизначеного походження	Н/Д	25.12, 12:31
	3–5 км на ПдСх	чули	4	вибух	невизначеного походження	Н/Д	25.12, 12:32
	3–5 км на ПдСх	чули	6	черга		великокаліберний кулемет	25.12, 12:32–12:33
	3–5 км на ПдСх	чули	3	вибух	невизначеного походження	Н/Д	25.12, 12:36
	3–5 км на ПдСх	чули	15	черга		великокаліберний кулемет	25.12, 12:37–12:38
	3–5 км на ПдСх	чули	1	вибух	невизначеного походження	Н/Д	25.12, 12:42
	3–5 км на ПдСх	чули	5	черга		великокаліберний кулемет	25.12, 12:43
	3–5 км на ПдСх	чули	2	вибух	невизначеного походження	Н/Д	25.12, 12:44
	3–5 км на ПдСх	чули	3	вибух	невизначеного походження	Н/Д	25.12, 12:53
	3–5 км на ПдСх	чули	11	черга		великокаліберний кулемет	25.12, 12:54–12:55
	3–5 км на ПдСх	чули	3	вибух	невизначеного походження	Н/Д	25.12, 12:57
	3–5 км на ПдСх	чули	12	черга		великокаліберний кулемет	25.12, 12:58
	3–5 км на ПдСх	чули	4	вибух	невизначеного походження	Н/Д	25.12, 13:01–13:02
	3–5 км на ПдСх	чули	2	вибух	невизначеного походження	Н/Д	25.12, 13:12
	3–5 км на ПдСх	чули	4	черга		великокаліберний кулемет	25.12, 13:15
	3–5 км на ПдСх	чули	1	вибух		Н/Д	25.12, 13:39
	3–5 км на ПдСх	чули	1	вибух	невизначеного походження	Н/Д	25.12, 15:05
3–4 км на ПдСх	чули	5	черга		великокаліберний кулемет	25.12, 17:54	
1–3 км на ПдСх	чули	5	постріл		стрілецька зброя	25.12, 17:56	
н. п. Горлівка (непідконтрольний уряду, 39 км на ПнСх від Донецька)	2–3 км на ПнЗх	чули	25	черга		великокаліберний кулемет	25.12, 14:30–14:38
	1–2 км на ЗхПдЗх	чули	100	постріл		стрілецька зброя	25.12, 14:30–14:39
	1–2 км на ЗхПдЗх	чули	3	вибух	невизначеного походження	Н/Д	25.12, 14:35–14:39
	2–3 км на ПнПнСх	чули	4	вибух	невизначеного походження	Н/Д	25.12, 09:31–09:36
	2–3 км на ПнПнСх	чули	35	черга		великокаліберний кулемет	25.12, 09:31–09:36
	2–3 км на ПнПнСх	чули	15	черга		великокаліберний кулемет	25.12, 10:25–10:28
	3–4 км на Пн	чули	2	вибух	невизначеного походження	Н/Д	25.12, 11:16
	6–7 км на ПнСх	чули	3	вибух	невизначеного походження	Н/Д	25.12, 11:43
6–7 км на ПнСх	чули	34	вибух	невизначеного походження	Н/Д	25.12, 11:49–11:55	

Місце розміщення СММ	Місце події	Спосіб	К-ть	Спостереження	Опис	Озброєння	Дата, час
	6–7 км на ПнСх	чули	34	вибух	невизначеного походження	Н/Д	25.12, 11:56–12:04
	6–7 км на ПнСх	чули	32	вибух	невизначеного походження	Н/Д	25.12, 12:05–12:10
	3–4 км на ПнЗх	чули	3	вибух	невизначеного походження	Н/Д	25.12, 12:07
	6–7 км на ПнСх	чули	25	вибух	невизначеного походження	Н/Д	25.12, 12:11–12:16
	6–7 км на ПнСх	чули	13	вибух	невизначеного походження	Н/Д	25.12, 12:17–12:20
5,2 км на Пн від н. п. Горлівка (непідконтрольний уряду, 39 км на ПнСх від Донецька)	6–7 км на ПнСх	чули	12	вибух	невизначеного походження	Н/Д	25.12, 12:30–12:35
	6–7 км на ПнСх	чули	13	вибух	невизначеного походження	Н/Д	25.12, 12:36–12:50
ПнПнСх околиця н. п. Торецьк (підконтрольний уряду, 43 км на Пн від Донецька)	4–6 км на ПдСх	чули	4	вибух	невизначеного походження	Н/Д	25.12, 11:48
	3–5 км на ПдСх	чули	2	вибух	невизначеного походження	Н/Д	25.12, 11:55
	1–2 км на ПдСх	чули	3	вибух	невизначеного походження	Н/Д	25.12, 12:07
приблизно 800 м на Сх від н. п. Новоселівка (підконтрольний уряду, 31 км на ПнСх від Донецька)	2,2 км на СхПнСх	чули	10	постріл	за оцінкою, в напрямку БПЛА СММ малого радіуса дії	стрілецька зброя	25.12, 11:17
	2,2 км на СхПнСх	чули	7	черга		стрілецька зброя	25.12, 11:17
приблизно 500 м на ПнСх від н. п. Кам'янка (підконтрольний уряду, 20 км на Пн від Донецька)	3–5 км на ПдСх	чули	1	вибух	невизначеного походження	Н/Д	25.12, 08:48
	3–5 км на ПдСх	чули	1	вибух	невизначеного походження	Н/Д	25.12, 09:09
	3–5 км на ПнСх	чули	40	постріл		Н/Д	25.12, 09:26–09:30
	3–5 км на ПнСх	чули	30	постріл		Н/Д	25.12, 09:33
	3–5 км на ПнСх	чули	20	черга		великокаліберний кулемет	25.12, 09:33
	2–3 км на Сх	чули	10	черга		стрілецька зброя	25.12, 09:45–09:55
	2–3 км на Сх	чули	25	постріл		стрілецька зброя	25.12, 09:45–09:55
	5–6 км на Сх	чули	3	вибух	невизначеного походження	Н/Д	25.12, 10:03
3–4 км на Пд	чули	1	вибух	невизначеного походження	Н/Д	25.12, 10:16	
н. п. Майорськ (підконтрольний уряду, 45 км на ПнСх від Донецька)	2–3 км на Зх	чули	2	вибух	невизначеного походження	Н/Д	25.12, 09:06
	2–3 км на Зх	чули	4	вибух	невизначеного походження	Н/Д	25.12, 09:08
	2–3 км на ПнСх	чули	1	вибух	невизначеного походження	Н/Д	25.12, 09:30
	3–5 км на ПдПдЗх	чули	2	вибух	невизначеного походження	Н/Д	25.12, 10:04
	3–5 км на ПнПнСх	чули	3	черга		стрілецька зброя	25.12, 10:29
	3–5 км на ПдПдСх	чули	3	вибух	невизначеного походження	Н/Д	25.12, 11:49
	2 км на ПдСх	чули	2	вибух	невизначеного походження	Н/Д	25.12, 12:06
	2 км на Пд	чули	1	вибух	невизначеного походження	Н/Д	25.12, 12:18
	н. п. Калинове (непідконтрольний уряду, 60 км на Зх від Луганська)	4–6 км на ПдЗх	чули	2	вибух	невизначеного походження	Н/Д
4 км на Пн від н. п. Алмазна (непідконтрольний уряду, 55 км на Зх від Луганська)	3 км на ПдПдЗх	чули	15	постріл		стрілецька зброя	25.12, 11:00–11:11
н. п. Алмазна (непідконтрольний уряду, 55 км на Зх від Луганська)	10 км на ЗхПдЗх	чули	35	вибух	невизначеного походження	Н/Д	25.12, 11:45–11:57
3 км на ПнЗх від н. п. Алмазна (непідконтрольний уряду, 55 км на Зх від Луганська)	10–15 км на ПдЗх	чули	85	вибух	невизначеного походження	Н/Д	25.12, 12:00–12:30
камера СММ у н. п. Березове (підконтрольний уряду, 31 км на ПдЗх від Донецька)	2–3 км на СхПдСх	зафіксувала	8	снаряд	ПдЗх–ПнСх	Н/Д	26.12, 00:10
	2–4 км на СхПдСх	зафіксувала	1	снаряд	ПдЗх–ПнСх	Н/Д	26.12, 00:19
	2–3 км на ПдСх	зафіксувала	1	освітлювальна ракета	випущена(-й) угору	Н/Д	26.12, 00:46
камера СММ у н. п. Чермалик (підконтрольний уряду, 77 км на Пд від Донецька)	2–3 км на СхПдСх	зафіксувала	3	снаряд	ПнПнСх–ПдПдЗх	Н/Д	26.12, 04:40
	2–3 км на СхПдСх	зафіксувала	1	снаряд	ПнПнСх–ПдПдЗх	Н/Д	26.12, 04:41
камера СММ на Донецькій фільтрувальній станції (15 км на Пн від Донецька)	5–7 км на Пд	зафіксувала	3	вибух	невизначеного походження (також зафіксовано камерою СММ на шахті «Октябрська»)	Н/Д	25.12, 20:24

Місце розміщення СММ	Місце події	Спосіб	К-ть	Спостереження	Опис	Озброєння	Дата, час
	5–7 км на Пд	зафіксувала	14	вибух	невизначеного походження (також зафіксовано камерою СММ на шахті «Октябрська»)	Н/Д	25.12, 20:25
	300–500 м на Пд	зафіксувала	2	спалах дульного полум'я		Н/Д	25.12, 20:56
	300–500 м на Пд	зафіксувала	1	черга	Пн–Пд	Н/Д	25.12, 20:57
	200–400 м на ПдПдЗх	зафіксувала	1	спалах дульного полум'я		Н/Д	25.12, 21:00
	200–400 м на ПдПдЗх	зафіксувала	1	снаряд	Зх–Сх	Н/Д	25.12, 21:00
	300–500 м на ПдПдСх	зафіксувала	1	снаряд	Сх–Зх	Н/Д	25.12, 21:00
	300–500 м на Пд	зафіксувала	2	черга	Зх–Сх	Н/Д	25.12, 22:31
	300–500 м на Пд	зафіксувала	1	снаряд	Пн–Пд	Н/Д	25.12, 22:31
	300–500 м на Пд	зафіксувала	3	снаряд	ЗхПнЗх–СхПдСх	Н/Д	25.12, 22:40
	0,8–1 км на Пд	зафіксувала	1	освітлювальна ракета	випущена(-й) угору	Н/Д	25.12, 23:03
	300–500 м на Пд	зафіксувала	4	спалах дульного полум'я		Н/Д	25.12, 23:14
	300–500 м на Пд	зафіксувала	2	снаряд	Пн–Пд	Н/Д	25.12, 23:14
	200–400 м на ПдПдЗх	зафіксувала	4	снаряд	Зх–Сх	Н/Д	25.12, 23:29
	300–500 м на Пд	зафіксувала	10	спалах дульного полум'я		Н/Д	25.12, 23:30
	300–500 м на Пд	зафіксувала	10	спалах дульного полум'я		Н/Д	26.12, 00:55
	300–500 м на Пд	зафіксувала	13	спалах дульного полум'я		Н/Д	26.12, 00:56
	300–500 м на Пд	зафіксувала	4	снаряд	Зх–Сх	Н/Д	26.12, 00:56
	0,5–1 км на ПдСх	зафіксувала	2	вибух	розрив	Н/Д	26.12, 00:56
	300–500 м на Пд	зафіксувала	4	спалах дульного полум'я		Н/Д	26.12, 01:46
	1–3 км на ПдПдЗх	зафіксувала	1	вибух	невизначеного походження	Н/Д	26.12, 02:45
	1–2 км на ПдПдЗх	зафіксувала	1	вибух	невизначеного походження	Н/Д	26.12, 17:55
	300–500 м на ПдПдЗх	зафіксувала	3	спалах дульного полум'я	невизначеного походження	Н/Д	26.12, 17:56
	300–500 м на Пд	зафіксувала	3	снаряд	Зх–Сх	Н/Д	26.12, 17:56
	300–500 м на ПдПдЗх	зафіксувала	3	спалах дульного полум'я		Н/Д	26.12, 18:02
	300–500 м на ПдПдЗх	зафіксувала	5	спалах дульного полум'я		Н/Д	26.12, 18:05
	300–500 м на Пд	зафіксувала	5	снаряд	Зх–Сх (після попередньої події)	Н/Д	26.12, 18:05
	300–500 м на ПдПдЗх	зафіксувала	1	спалах дульного полум'я		Н/Д	26.12, 18:06
	300–500 м на Пд	зафіксувала	1	снаряд	Зх–Сх (після попередньої події)	Н/Д	26.12, 18:06
	300–500 м на ПдПдЗх	зафіксувала	1	спалах дульного полум'я		Н/Д	26.12, 18:06
	300–500 м на ПдПдЗх	зафіксувала	1	снаряд	ПнЗх–ПдСх (після попередньої події)	Н/Д	26.12, 18:06
	300–500 м на ПдПдЗх	зафіксувала	1	спалах дульного полум'я		Н/Д	26.12, 18:07
	300–500 м на Пд	зафіксувала	1	снаряд	Зх–Сх (після попередньої події)	Н/Д	26.12, 18:07
	300–500 м на ПдПдЗх	зафіксувала	2	снаряд	ПнПнЗх–ПдПдСх	Н/Д	26.12, 18:09
	300–500 м на ПдПдЗх	зафіксувала	4	спалах дульного полум'я		Н/Д	26.12, 18:09
	300–500 м на Пд	зафіксувала	3	снаряд	Зх–Сх (після попередньої події)	Н/Д	26.12, 18:09
камера СММ у н. п. Гранітне (підконтрольний уряду, 60 км на Пд від Донецька)	2–4 км на СхПдСх	зафіксувала	6	снаряд	Пн–Пд	Н/Д	25.12, 22:14
	2–4 км на Сх	зафіксувала	4	снаряд	Пд–Пн	Н/Д	25.12, 22:38
	2–4 км на Сх	зафіксувала	1	вибух	розрив (після попередньої події)	Н/Д	25.12, 22:38
	2–4 км на СхПдСх	зафіксувала	1	снаряд	Пд–Пн	Н/Д	26.12, 00:08
	2–4 км на Сх	зафіксувала	2	снаряд	Пд–Пн	Н/Д	26.12, 00:09
	2–4 км на Сх	зафіксувала	5	снаряд	Пд–Пн	Н/Д	26.12, 00:59
	2–4 км на Сх	зафіксувала	3	снаряд	Пд–Пн	Н/Д	26.12, 01:00
	2–4 км на СхПдСх	зафіксувала	1	снаряд	Пд–Пн	Н/Д	26.12, 01:51

Місце розміщення СММ	Місце події	Спосіб	К-ть	Спостереження	Опис	Озброєння	Дата, час
камера СММ у н. п. Красногорівка (підконтрольний уряду, 21 км на Зх від Донецька)	3–5 км на Сх	зафіксувала	1	вибух	невизначеного походження (також зафіксовано камерою СММ у Мар'їнці)	Н/Д	26.12, 04:57
камера СММ у н. п. Петрівське (непідконтрольний уряду, 41 км на Пд від Донецька)	0,5–1 км на ПдЗх	зафіксувала	1	снаряд	ПнЗх–ПдСх (за оцінкою, у межах ділянки розведення)	Н/Д	19.12, 18:01
	0,5–1 км на ЗхПдЗх	зафіксувала	1	снаряд	ПнЗх–ПдСх (за оцінкою, у межах ділянки розведення)	Н/Д	19.12, 20:21
	0,5–1 км на ПдЗх	зафіксувала	3	снаряд	ПнЗх–ПдСх (за оцінкою, у межах ділянки розведення)	Н/Д	19.12, 21:34
камера СММ за 1 км на ПдЗх від н. п. Широкине (100 км на Пд від Донецька)	3–5 км на ПнПнСх	зафіксувала	4	снаряд	Сх–Зх	Н/Д	25.12, 20:35
	2–4 км на ПнПнСх	зафіксувала	2	снаряд	Сх–Зх	Н/Д	25.12, 20:51
	2–4 км на ПнПнСх	зафіксувала	1	снаряд	СхПдСх–ЗхПнЗх	Н/Д	25.12, 20:52
	2–4 км на ПнПнСх	зафіксувала	3	снаряд	СхПдСх–ЗхПнЗх	Н/Д	25.12, 20:53
	2–4 км на ПнПнСх	зафіксувала	1	снаряд	СхПдСх–ЗхПнЗх	Н/Д	25.12, 20:55
	3–5 км на ПнПнСх	зафіксувала	1	вибух	невизначеного походження	Н/Д	25.12, 21:51
	3–5 км на Пн	зафіксувала	1	вибух	невизначеного походження	Н/Д	26.12, 17:52
Зх частина Петровського району (непідконтрольний уряду, 15 км на ПдЗх від центру Донецька)	2–3 км на ЗхПнЗх	чули	1	вибух	невизначеного походження	Н/Д	26.12, 10:32
	2 км на Зх	чули	1	черга		стрілецька зброя	26.12, 10:32
	2–3 км на ЗхПнЗх	чули	4	вибух	невизначеного походження	Н/Д	26.12, 10:33
	2–3 км на Зх	чули	2	вибух	невизначеного походження	Н/Д	26.12, 10:34
	2–3 км на ПнЗх	чули	1	вибух	невизначеного походження	Н/Д	26.12, 10:34
	2–3 км на ПнЗх	чули	3	вибух	невизначеного походження	Н/Д	26.12, 10:35
	2–3 км на ПнЗх	чули	3	вибух	невизначеного походження	Н/Д	26.12, 10:38
	3–4 км на Пд	чули	2	вибух	невизначеного походження	Н/Д	26.12, 10:39
	2–3 км на ЗхПдЗх	чули	2	черга		стрілецька зброя	26.12, 12:28
	3–4 км на ЗхПдЗх	чули	1	вибух	невизначеного походження	Н/Д	26.12, 12:28
приблизно 1 км на ПнЗх від залізничного вокзалу в н. п. Ясинувата (непідконтрольний уряду, 16 км на ПнСх від Донецька)	3–4 км на ЗхПдЗх	чули	1	вибух	невизначеного походження	Н/Д	26.12, 12:30
	3–4 км на ЗхПдЗх	чули	23	вибух	невизначеного походження	Н/Д	26.12, 12:38–12:45
	3–4 км на ЗхПдЗх	чули	6	вибух	невизначеного походження	Н/Д	26.12, 12:46–12:48
	2 км на ЗхПдЗх	чули	1	черга		стрілецька зброя	26.12, 13:25
	2 км на ЗхПдЗх	чули	1	вибух	невизначеного походження	Н/Д	26.12, 13:25
	3–4 км на ЗхПдЗх	чули та бачили	2	вибух	невизначеного походження	Н/Д	26.12, 09:40
	3–4 км на ЗхПдЗх	чули	2	вибух	невизначеного походження	Н/Д	26.12, 09:40
З частина н. п. Петрівське (непідконтрольний уряду, 41 км на Пд від Донецька)	1–2 км на Пд	чули	3	постріл	за оцінкою, у межах ділянки розведення	стрілецька зброя	26.12, 09:48–09:50
	4 км на ПнПнЗх	чули	5	постріл	за оцінкою, за межами ділянки розведення	стрілецька зброя	26.12, 11:30–11:40
	3–5 км на ПнПнЗх	чули	1	черга	за оцінкою, за межами ділянки розведення	великокаліберний кулемет	26.12, 12:43
приблизно 4 км на ПнЗх від н. п. Дебальцеве (непідконтрольний уряду, 58 км на ПнСх від Донецька)	5 км на ПнЗх	чули	1	вибух	невизначеного походження	Н/Д	26.12, 08:52
	4–5 км на Зх	чули	1	вибух	невизначеного походження	Н/Д	26.12, 09:10
	2 км ПнПнСх	чули	250	черга		великокаліберний кулемет	26.12, 12:00–12:20
	3–4 км на ПнПнСх	чули	18	вибух	невизначеного походження	Н/Д	26.12, 12:00–12:20
	3–4 км на Пн	чули	5	вибух	невизначеного походження	Н/Д	26.12, 12:00–12:20
	5 км на ПнСх	чули	6	вибух	невизначеного походження	Н/Д	26.12, 12:00–12:20
2,8 км на ПнЗх від н. п. Дебальцеве (непідконтрольний уряду, 58 км на ПнСх від Донецька)	3–4 км на ПнПнСх	чули	5	вибух	невизначеного походження	Н/Д	26.12, 11:58
н. п. Дебальцеве (непідконтрольний уряду, 58 км на ПнСх від Донецька)	3 км на ПнПнСх	чули	3	вибух	невизначеного походження	Н/Д	26.12, 13:40–13:45
приблизно 800 м на Пд від н. п. Новогригорівка (непідконтрольний уряду, 61 км на ПнСх від Донецька)	5 км на ПнПнЗх	чули	4	вибух	невизначеного походження	Н/Д	26.12, 14:23–14:38
приблизно 2,9 км на ПнПнЗх від н. п. Луганське (непідконтрольний уряду, 15 км на ПдЗх від Донецька)	2–3 км на ПдЗх	чули	15	черга		великокаліберний кулемет	26.12, 12:55
	2–3 км на ПдЗх	чули	1	вибух	невизначеного походження	Н/Д	26.12, 12:55

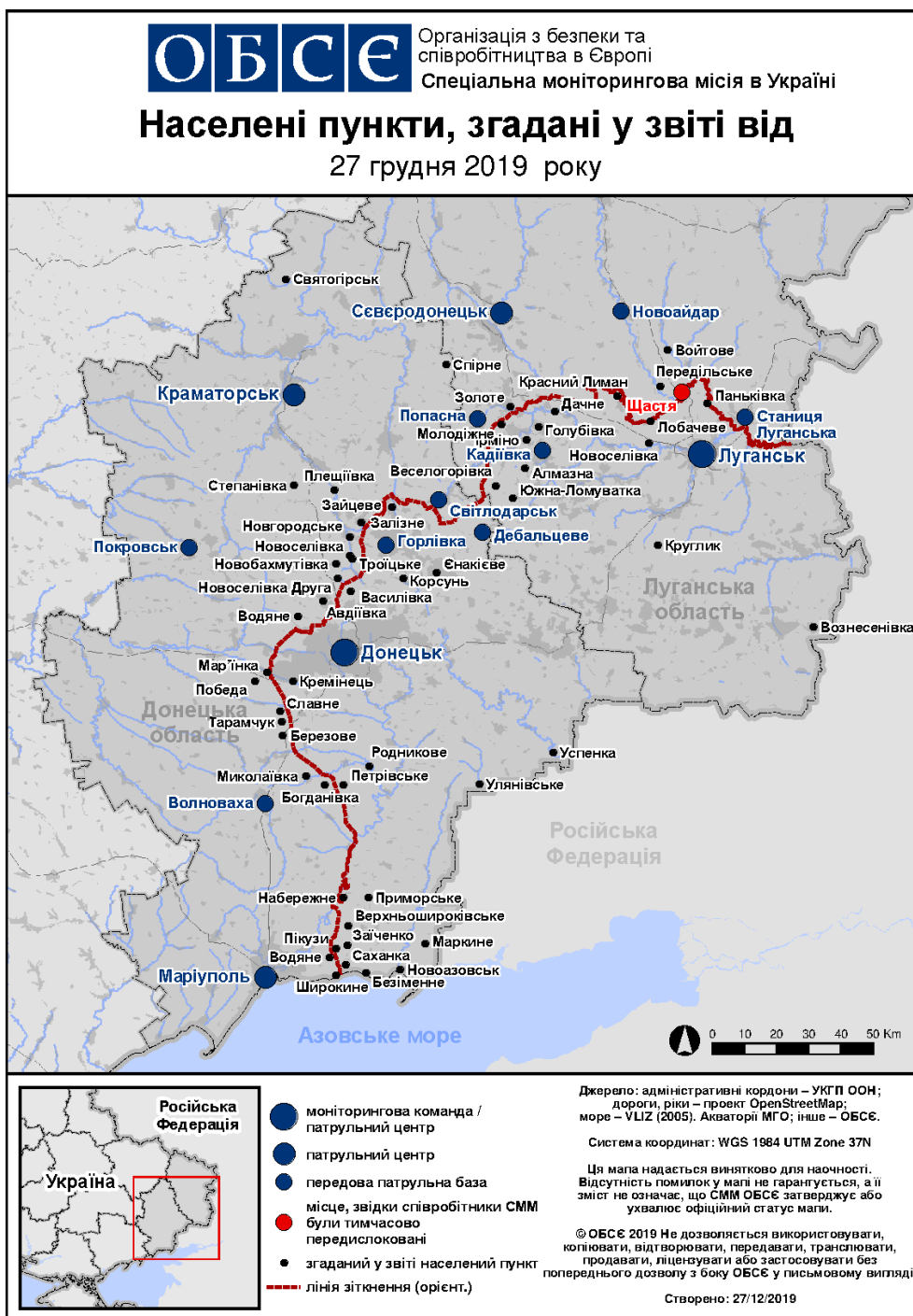
Місце розміщення СММ	Місце події	Спосіб	К-ть	Спостереження	Опис	Озброєння	Дата, час
н. п. Мар'їнка (підконтрольний уряду, 23 км на ПдЗх від Донецька)	3–5 км на Пн	чули	1	вибух	невизначеного походження	Н/Д	26.12, 12:27
	3–5 км на Пн	чули	2	вибух	невизначеного походження	Н/Д	26.12, 12:30
2,8 км на ПнПнЗх від н. п. Мар'їнка (підконтрольний уряду, 23 км на ПдЗх від Донецька)	2–4 км на ПнСх	чули	12	вибух	постріл	Н/Д	26.12, 10:33–10:47
	2–4 км на ПнСх	чули	5	черга		великокаліберний кулемет	26.12, 10:33–10:47
	2–4 км на ПнСх	чули	16	черга		стрілецька зброя	26.12, 10:33–10:47
	4–8 км на Сх	чули	12	вибух	розрив	Н/Д	26.12, 10:33–10:47
	1–2 км на Сх	чули	1	черга		стрілецька зброя	26.12, 10:47
	2–4 км на ПнСх	чули	2	вибух	постріл	Н/Д	26.12, 10:54
	2–4 км на ПнСх	чули	6	черга		стрілецька зброя	26.12, 11:04–11:05
	2–4 км на ПнСх	чули		постріли та черги	численні перехресні	стрілецька зброя	26.12, 11:05–11:06
2,4 км на ЗхПнЗх від н. п. Славне (підконтрольний уряду, 26 км на ПдЗх від Донецька)	3–5 км на ПнПнСх	чули	1	вибух	невизначеного походження	Н/Д	26.12, 12:04
	5–8 км на ПнПнСх	чули	25	вибух	невизначеного походження	Н/Д	26.12, 12:44–12:48
	2–3 км на СхПдСх	чули	2	черга		стрілецька зброя	26.12, 12:50
	2–4 км на Сх	чули	1	вибух	невизначеного походження	Н/Д	26.12, 12:52–12:53
	2–4 км на Сх	чули	10	черга		стрілецька зброя	26.12, 12:52–12:53
	2–4 км на Сх	чули	25	постріл		стрілецька зброя	26.12, 12:52–12:53
	2–4 км на Сх	чули		постріли та черги	численні перехресні	великокаліберний кулемет, стрілецька зброя та легке озброєння	26.12, 12:54–12:56
	2–4 км на Сх	чули	3	вибух	невизначеного походження	Н/Д	26.12, 12:54–12:56
ПдЗх околиця н. п. Авдіївка (підконтрольний уряду, 17 км на Пн від Донецька)	2–3 км на ПдСх	чули	1	постріл		стрілецька зброя	26.12, 11:20
	2–3 км на ПдСх	чули	2	постріл		стрілецька зброя	26.12, 11:25
	2–3 км на ПдСх	чули	2	постріл		стрілецька зброя	26.12, 11:26
	2–3 км на ПдСх	чули	1	постріл		стрілецька зброя	26.12, 11:34
	3–4 км на ПдСх	чули	1	вибух	невизначеного походження	Н/Д	26.12, 11:37
	2–4 км на Сх	чули	2	вибух	невизначеного походження	Н/Д	26.12, 09:40
1,7 км на Сх від н. п. Авдіївка (підконтрольний уряду, 17 км на Пн від Донецька)	8–10 км на Пд	чули	25	вибух	невизначеного походження	Н/Д	26.12, 10:32–10:37
	8–10 км на Пд	чули	14	вибух	невизначеного походження	Н/Д	26.12, 10:41–10:42
	8–10 км на Пд	чули	5	вибух	невизначеного походження	Н/Д	26.12, 10:48
н. п. Красногорівка (підконтрольний уряду, 21 км на Зх від Донецька)	1–3 км на СхПдСх	чули	20	вибух	постріл	Н/Д	26.12, 10:31–10:40
	2–3 км на СхПдСх	чули	2	черга		великокаліберний кулемет	26.12, 10:43
	1–3 км на СхПдСх	чули	2	вибух	постріл	Н/Д	26.12, 10:47
	1–3 км на СхПдСх	чули	2	вибух	постріл	Н/Д	26.12, 10:55
	1–2 км на Пд	чули	12	черга		великокаліберний кулемет	26.12, 11:06
н. п. Чермалик (підконтрольний уряду, 77 км на Пд від Донецька)	3–4 км на ПдПдСх	чули	1	черга		великокаліберний кулемет	26.12, 13:08
приблизно 2 км на ПдЗх від н. п. Пищевик (підконтрольний уряду, 84 км на Пд від Донецька)	2–3 км на ПдПдСх	чули	5	черга		великокаліберний кулемет	26.12, 11:45
	3–4 км на ПдПдСх	чули	1	черга		великокаліберний кулемет	26.12, 13:08
приблизно 2 км на СхПнСх від н. п. Богданівка (підконтрольний уряду, 41 км на ПдЗх від Донецька)	3–4 км на ПдСх	чули	5	постріл	за оцінкою, за межами ділянки розведення в районі Петрівського	стрілецька зброя	26.12, 09:50
	3–4 км на ПдСх	чули	1	черга	за оцінкою, за межами ділянки розведення в районі Петрівського	стрілецька зброя	26.12, 09:59
н. п. Світлодарськ (підконтрольний уряду, 57 км на ПнСх від Донецька)	4–5 км на ПдСх	чули	2	вибух	невизначеного походження	Н/Д	25.12, 19:24
	3–4 км на ПдСх	чули	1	вибух	невизначеного походження	Н/Д	25.12, 19:47
	4–5 км на ПдСх	чули	4	вибух	невизначеного походження	Н/Д	25.12, 20:32

Місце розміщення СММ	Місце події	Спосіб	К-ть	Спостереження	Опис	Озброєння	Дата, час
	4–5 км на ПдСх	чули	4	вибух	невизначеного походження	Н/Д	25.12, 22:34
	5–6 км на ПдСх	чули	10	вибух	невизначеного походження	Н/Д	26.12, 11:15–11:30
	5–6 км на ПдСх	чули	14	вибух	невизначеного походження	Н/Д	26.12, 11:35–11:50
	5–6 км на ПдСх	чули	2	вибух	невизначеного походження	Н/Д	26.12, 11:53–11:55
	5–6 км на ПдСх	чули	6	вибух	невизначеного походження	Н/Д	26.12, 11:56–12:00
	5–6 км на ПдСх	чули	11	вибух	невизначеного походження	Н/Д	26.12, 13:05–13:15
	5–6 км на ПдСх	чули	12	вибух	невизначеного походження	Н/Д	26.12, 13:16–13:30
	5–6 км на ПдСх	чули	2	вибух	невизначеного походження	Н/Д	26.12, 13:40
	2–3 км на ПдСх	чули	26	черга		великокаліберний кулемет	26.12, 13:42
	3–5 км на ПдСх	чули	3	вибух	невизначеного походження	Н/Д	26.12, 14:30
	2–3 км на ПдСх	чули	3	постріл		стрілецька зброя	26.12, 14:32
4–5 км на ПдСх	чули	1	вибух	невизначеного походження	Н/Д	26.12, 17:47	
н. п. Горлівка (непідконтрольний уряду, 39 км на ПнСх від Донецька)	4–5 км на Зх	чули	6	вибух	невизначеного походження	Н/Д	26.12, 08:32–08:33
	4–5 км на Зх	чули	6	вибух	невизначеного походження	Н/Д	26.12, 11:14–11:16
ПдЗх околиця н. п. Залізне (підконтрольний уряду, 42 км на ПнСх від Донецька)	2–3 км на ПдПдСх	чули	8	вибух	невизначеного походження	Н/Д	26.12, 08:32–08:34
	3–5 км на Сх	чули	15	черга		великокаліберний кулемет	26.12, 09:15–09:23
	2–3 км на ПдСх	чули	10	постріл		стрілецька зброя	26.12, 10:43
	2–3 км на ПдСх	чули	8	черга		великокаліберний кулемет	26.12, 10:46
	2–3 км на ПдСх	чули	2	черга		великокаліберний кулемет	26.12, 10:48
	2–3 км на ПдСх	чули	10	черга		великокаліберний кулемет	26.12, 11:09
	2–3 км на ПдСх	чули	4	вибух	невизначеного походження	Н/Д	26.12, 11:14
приблизно 6 км на ПнЗх від н. п. Горлівка (непідконтрольний уряду, 39 км на ПнСх від Донецька)	3–5 км на ПдЗх	чули	6	черга		великокаліберний кулемет	26.12, 10:45
	3–5 км на ПдЗх	чули	6	черга		великокаліберний кулемет	26.12, 10:47
	2–4 км на ПдЗх	чули	2	постріл		стрілецька зброя	26.12, 10:57
	3–5 км на ПдЗх	чули	10	черга		великокаліберний кулемет	26.12, 11:06–11:07
	3–5 км на ПдЗх	чули	1	вибух	постріл	міномет (тип — Н/Д)	26.12, 11:16
приблизно 500 м на ПнСх від н. п. Кам'янка (підконтрольний уряду, 20 км на Пн від Донецька)	4–5 км на ПдЗх	чули	1	вибух	невизначеного походження	Н/Д	26.12, 11:14
приблизно 2,5 км на ПнСх від н. п. Красногорівка (підконтрольний уряду, 24 км на Пн від Донецька)	3–5 км на ПнСх	чули	6	вибух	невизначеного походження	Н/Д	26.12, 11:14–11:17
н. п. Луганське (підконтрольний уряду, 59 км на Сх від Донецька)	4–6 км на ПдСх	чули	6	вибух	невизначеного походження	Н/Д	26.12, 11:34–11:36
	4–6 км на ПдСх	чули	2	вибух	невизначеного походження	Н/Д	26.12, 11:43
	4–6 км на ПдСх	чули	2	вибух	невизначеного походження	Н/Д	26.12, 11:48
ПдСх околиця н. п. Миронівський (підконтрольний уряду, 62 км на ПнСх від Донецька)	2–4 км на ПнСх	чули	12	вибух	невизначеного походження	Н/Д	26.12, 12:00–12:04
	2–4 км на ПнСх	чули	9	вибух	невизначеного походження	Н/Д	26.12, 12:07–12:12
	2–4 км на ПнСх	чули	7	вибух	невизначеного походження	Н/Д	26.12, 12:13–12:17
	2–4 км на ПнСх	чули	6	черга		великокаліберний кулемет	26.12, 12:13–12:17
камера СММ у н. п. Кряківка (підконтрольний уряду, 38 км на ПнЗх від Луганська)	3–5 км на ПдЗх	зафіксувала	5	снаряд	ПнЗх–ПдСх	Н/Д	25.12, 22:30



Місце розміщення СММ	Місце події	Спосіб	К-ть	Спостереження	Опис	Озброєння	Дата, час
Пд околиця ділянки розведення в районі н. п. Золоте (підконтрольний уряду, 60 км на Зх від Луганська)	8–10 км на ПдПдЗх	чули	10	вибух	невизначеного походження	Н/Д	26.12, 11:25–11:35
н. п. Золоте-4 (Родіна; підконтрольний уряду, 59 км на ПнЗх від Луганська)	10–20 км на Пд	чули	9	вибух	невизначеного походження	Н/Д	26.12, 11:37–11:50
н. п. Веселогорівка (непідконтрольний уряду, 64 км на Зх від Луганська)	4–6 км на ПдПдЗх	чули	25	вибух	невизначеного походження	Н/Д	26.12, 13:01–13:29
	4–6 км на ПдПдЗх	чули	53	черга		великокаліберний кулемет	26.12, 13:01–13:29
	4 км на ПнПнЗх	чули	5	постріл		стрілецька зброя	26.12, 13:01–13:29
Пн околиця н. п. Трьохізбенка (підконтрольний уряду, 32 км на ПнЗх від Луганська)	3–4 км на ПдПдСх	чули	1	вибух	невизначеного походження	Н/Д	26.12, 14:15
н. п. Калинове-Борщувате (непідконтрольний уряду, 61 км на Зх від Луганська)	10–15 км на ПдЗх	чули	5	вибух	невизначеного походження	Н/Д	26.12, 14:28–14:43

## Мапа Донецької та Луганської областей<sup>8</sup>



<sup>8</sup> За рішенням Постійної ради №1117 від 21 березня 2014 року, СММ базується у десяти містах на всій території України (Херсон, Одеса, Львів, Івано–Франківськ, Харків, Донецьк, Дніпро, Чернівці, Луганськ і Київ). Ця мапа східної України призначена для ілюстративних цілей. На ній вказані населені пункти, згадані у звіті, а також ті, де є офіси СММ (команди спостерігачів, представництва і передові патрульні бази) в Донецькій і Луганській областях. (Червоним кольором виділено передову патрульну базу, з якої співробітники СММ були тимчасово передислоковані починаючи з 27 вересня 2016 року згідно з рекомендаціями експертів з безпеки з деяких держав–учасниць ОБСЄ та з урахуванням вимог СММ щодо безпеки. СММ використовує ці приміщення у світлу пору доби, а також патрулює в цьому населеному пункті вдень).