

Ежедневный отчет № 303/2019

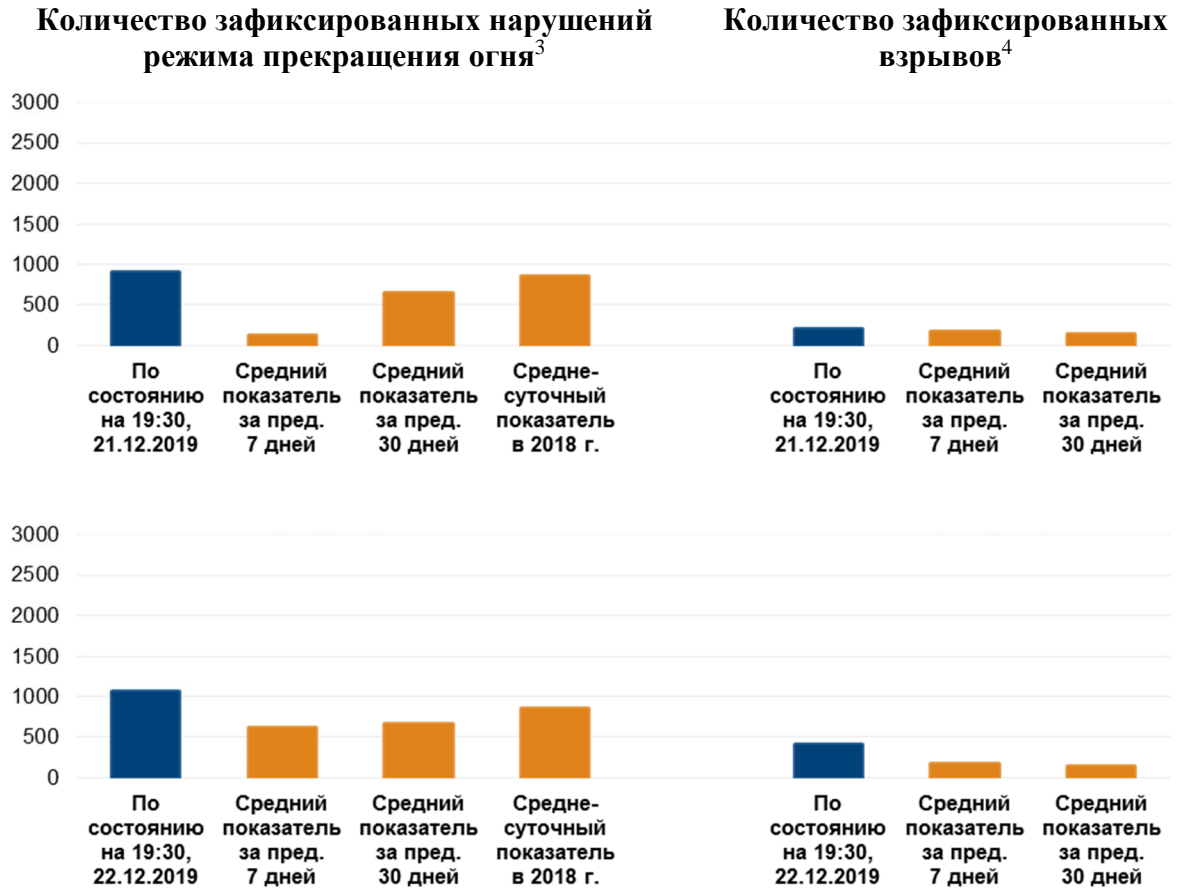
от 23 декабря 2019 года¹

Краткое изложение

- В период с вечера 20 по вечер 21 декабря СММ констатировала увеличение количества нарушений режима прекращения огня в Донецкой области и уменьшение количества таких нарушений в Луганской области по сравнению с предыдущим отчетным периодом.
- В период с вечера 21 по вечер 22 декабря Миссия констатировала увеличение количества нарушений режима прекращения огня в Донецкой области и уменьшение количества таких нарушений в Луганской области по сравнению с предыдущими сутками.
- СММ продолжала осуществлять мониторинг ситуации на участках разведения сил и средств в районах Петровского, Золотого и Станицы Луганской.
- Наблюдатели фиксировали длинные очереди гражданских лиц на блокпостах вдоль линии соприкосновения.
- Миссия осуществляла мониторинг соблюдения локального режима прекращения огня для содействия обеспечению возможности бурения водозаборных скважин вблизи Паньковки, а также продолжала осуществлять мониторинг ситуации с безопасностью в районе насосной станции вблизи Василевки и содействовать обеспечению функционирования Донецкой фильтровальной станции.
- Свободу передвижения СММ по-прежнему ограничивали, в том числе на блокпосте вооруженных формирований вблизи Верхнешироковского на юге Донецкой области*.

¹ На основе информации, поступившей по состоянию на 19:30 22 декабря 2019 года (по восточноевропейскому времени)

Нарушения режима прекращения огня²



² Более подробная информация обо всех случаях нарушения режима прекращения огня, а также карты Донецкой и Луганской областей, где отмечены все места, упомянутые в отчете, представлены в приложении. В период с вечера 20 до вечера 21 декабря камера СММ в Золотом не функционировала. В период с вечера 20 до вечера 22 декабря камера СММ у памятника князю Игорю юго-восточнее моста в Станице Луганской не функционировала.

³ В том числе взрывы.

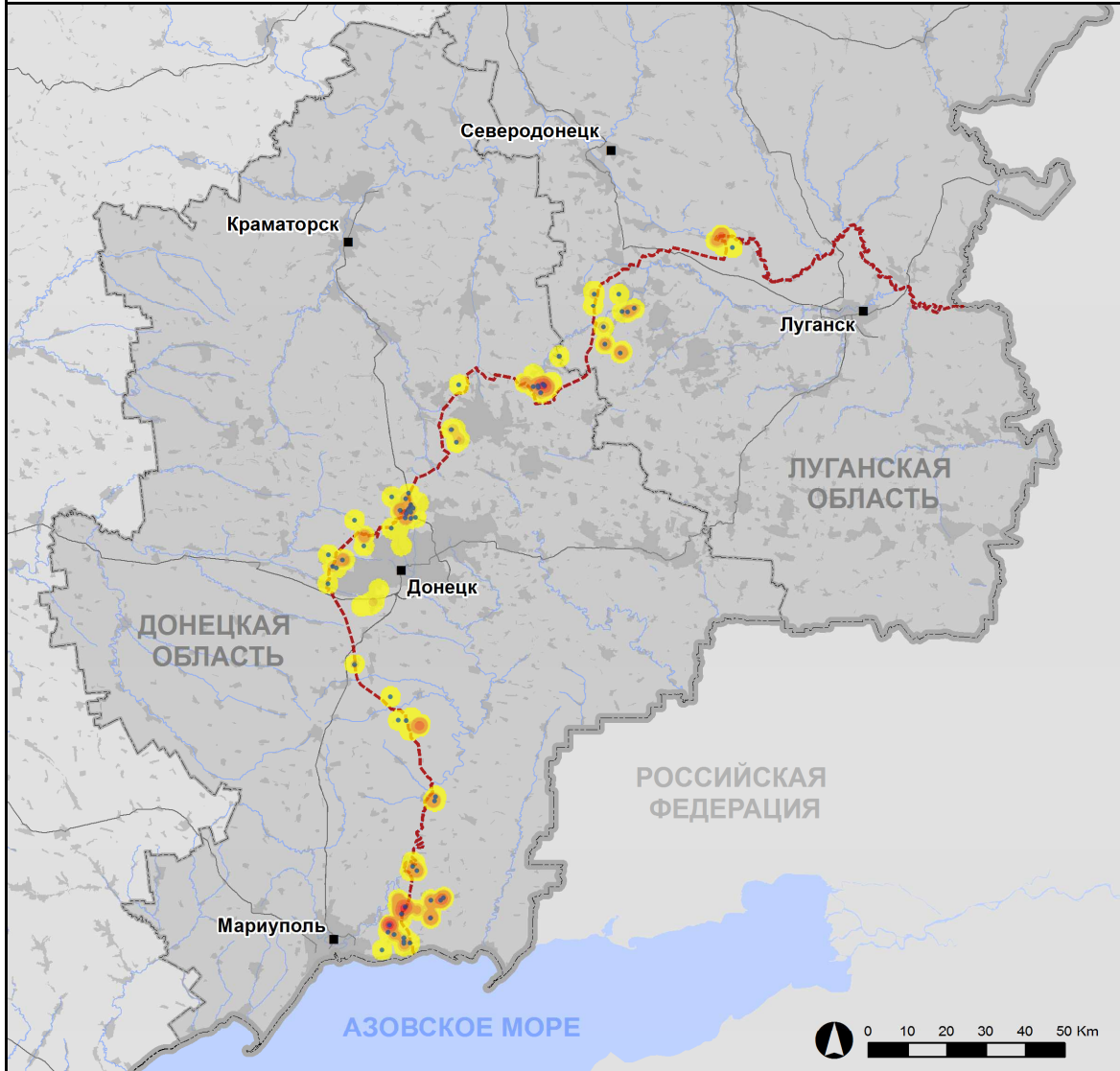
⁴ В том числе вследствие огня из вооружения неустановленного типа.

Карта зафиксированных нарушений режима прекращения огня



Организация по безопасности и сотрудничеству в Европе
Специальная мониторинговая миссия в Украине

Зафиксированные СММ нарушения режима прекращения огня 21-22 декабря 2019 г.



- Концентрация нарушений режима прекращения огня**
- Высокая
 -
 - Низкая
 - Взрыв
 - Населенный пункт
 - Линия соприкосновения (ориентир.)

Источники: административные границы — УКГВ ООН; дороги, реки — проект OpenStreetMap; море — VLIZ (2005), Акватории МГО; другое — ОБСЕ.

Система координат: WGS 1984 UTM Zone 37N

Данная карта предоставляется исключительно для наглядности. Отсутствие ошибок не гарантировано, а ее содержание не подразумевает, что СММ ОБСЕ утверждает или одобряет официальный статус карты.

© СММ ОБСЕ 2019 Не разрешается использовать, копировать, воспроизводить, передавать, транслировать, продавать, лицензировать или применять без предварительного разрешения со стороны ОБСЕ в письменном виде.
Создано: 23/12/2019

В период с вечера 20 по вечер 21 декабря Миссия констатировала увеличение количества нарушений режима прекращения огня в Донецкой области, при этом зафиксировав меньше взрывов (около 110) по сравнению с [предыдущим отчетным периодом](#) (около 120 взрывов). Большинство нарушений режима прекращения огня зафиксировано в районах к югу от н. п. Светлодарск (подконтрольный правительству, 57 км к северо-востоку от Донецка), к юго-юго-востоку от н. п. Пищевик (подконтрольный правительству, 84 км к югу от Донецка), а также к югу и западу от н. п. Петровское (неподконтрольный правительству, 41 км к юго-западу от Донецка).

Утром 21 декабря, осуществляя мониторинг в жилом районе в северо-восточной части н. п. Красногоровка (подконтрольный правительству, 21 км к западу от Донецка), наблюдатели слышали и видели 1 взрыв, оцененный как разрыв на расстоянии 300–500 м к северу. Команда СММ благополучно покинула этот район.

С вечера 21 до вечера 22 декабря Миссия констатировала дальнейшее увеличение количества нарушений режима прекращения огня, зафиксировав также больше взрывов (370) по сравнению с предыдущими сутками. Большинство нарушений режима прекращения огня зафиксировано в районах к востоку от н. п. Ломакино (подконтрольный правительству, 93 км к югу от Донецка), к югу от Светлодарска и к юго-востоку от н. п. Черненко (подконтрольный правительству, 86 км к югу от Донецка).

В период с вечера 20 по вечер 21 декабря в Луганской области СММ констатировала уменьшение количества нарушений режима прекращения огня, зафиксировав также меньше взрывов (около 90), по сравнению с [предыдущим отчетным периодом](#) (примерно 330 взрывов). Большинство нарушений режима прекращения огня зафиксировано в районах к югу от н. п. Кряковка (подконтрольный правительству, 38 км к северо-западу от Луганска) и к юго-западу от н. п. Кадиевка (бывш. Стаханов; неподконтрольный правительству, 50 км к западу от Луганска).

В период с вечера 21 до вечера 22 декабря Миссия констатировала дальнейшее уменьшение количества нарушений режима прекращения огня, при этом практически все нарушения были взрывами (45), по сравнению с предыдущими сутками. Большинство нарушений режима прекращения огня зафиксировано в районах к юго-юго-западу от н. п. Калиново (неподконтрольный правительству, 60 км к западу от Луганска) и к юго-востоку от н. п. Попасная (подконтрольный правительству, 69 км к западу от Луганска).

Участки разведения в районах Петровского, Золотого и Станицы Луганской⁵

Вечером 20 декабря беспилотный летательный аппарат (БПЛА) СММ дальнего радиуса действия зафиксировал 1 человека возле позиций вооруженных формирований на восточном крае **участка разведения в районе Петровского**, примерно в 550 м к юго-юго-востоку от его северного края.

21 декабря, находясь в двух местах в Петровском и вблизи него, наблюдатели слышали взрывы неопределенного происхождения, очереди и выстрелы из стрелкового оружия

⁵ Разведение предусмотрено Рамочным решением Трехсторонней контактной группы о разведении сил и средств от 21 сентября 2016 года.

на расстоянии ориентировочно 1–5 км к северу, западу и югу (по оценке, вне участка разведения, но в пределах 5 км от его края).

Утром 22 декабря, осуществляя мониторинг примерно в 1,8 км к северу от Петровского, команда Миссии слышала 8 очередей из крупнокалиберного пулемета ориентировочно в 3–4 км к юго-юго-западу (определить, на участке разведения или за его пределами, не представлялось возможным).

22 декабря на южном крае **участка разведения в районе н.п. Золотое** (подконтрольный правительству, 60 км к западу от Луганска) наблюдатели видели 3 членов вооруженных формирований (с нарукавными повязками с надписью «СЦКК»).

20 декабря за пределами **участка разведения в районе н.п. Станица Луганская** (подконтрольный правительству, 16 км к северо-востоку от Луганска) БПЛА СММ малого радиуса действия **ВНОВЬ** обнаружил 1 боевую бронированную машину (БТР-3Е) под маскировочной сеткой примерно в 50 м к северу от северного края участка разведения (по оценке, принадлежала Вооруженным силам Украины).

21 декабря на участке разведения команда Миссии отметила, что на западной стороне дороги южнее моста возле Станицы Луганской (15 км к северу от Луганска) между контейнером международной организации и блокпостом вооруженных формирований установлен новый забор, а также видела, как 4 работников из неподконтрольных правительству районов сваривали элементы для нового забора. 22 декабря команда СММ видела, что аналогичный забор установлен на восточной стороне дороги. 21 декабря между новой секцией моста и блокпостом вооруженных формирований южнее него наблюдатели видели 8 членов вооруженных формирований, а 22 декабря — 5 членов вооруженных формирований (все с нарукавными повязками с надписями «СЦКК»).

Отвод вооружения

СММ продолжала осуществлять мониторинг отвода вооружения, предусмотренного Меморандумом, а также Комплексом мер и Дополнением к нему.

21 декабря Миссия зафиксировала 3 самоходные и 3 буксированные гаубицы на полигоне вблизи н. п. Мирное (неподконтрольный правительству, 28 км к юго-западу от Луганска), за линиями отвода, однако вне выделенных мест хранения вооружения (для получения более детальной информации см. таблицу ниже).

Признаки военного присутствия и присутствия военного типа в зоне безопасности⁶

СММ зафиксировала военное присутствие и присутствие военного типа в зоне безопасности по обе стороны линии соприкосновения в Донецкой и Луганской областях, в том числе 2 боевые машины пехоты в жилом районе (для ознакомления с более детальной информацией см. таблицу ниже).

⁶ Упомянутая в этом разделе техника не подпадает под действие Минских соглашений об отводе вооружений.

Возле Пионерского извлечен неразорвавшийся снаряд

22 декабря в поле вблизи блокпоста вооруженных формирований на юго-западной окраине н. п. Пионерское (неподконтрольный правительству, 19 км к востоку от Луганска) наблюдатели видели, что неразорвавшийся боеприпас (о котором [сообщалось ранее](#)) изъят.

Длинные очереди на блокпостах вдоль линии соприкосновения

21 и 22 декабря СММ зафиксировала длинные очереди на блокпостах вдоль линии соприкосновения в Донецкой и Луганской областях. 21 декабря в Луганской области на контрольном пункте въезда-выезда (КПВВ) вблизи Станицы Луганской в трех случаях наблюдатели видели до 1 000 людей в очереди в направлении неподконтрольных правительству районов, а также в двух случаях до 600 людей ожидали на переход в направлении подконтрольных правительству районов.

21 декабря в Донецкой области на блокпосте вблизи н. п. Кременец (неподконтрольный правительству, 16 км к юго-западу от Донецка) команда СММ видела более 200 автомобилей в очереди в направлении подконтрольных правительству районов. На блокпосте возле н. п. Марьинка (подконтрольный правительству, 23 км к юго-западу от Донецка) наблюдатели видели более 400 пешеходов в очереди в направлении подконтрольных правительству районов, а на КПВВ возле Марьинки — свыше 200 пешеходов в очереди в направлении неподконтрольных правительству. Кроме того, на блокпосте вблизи н. п. Оленовка (неподконтрольный правительству, 23 км к юго-западу от Донецка) команда Миссии видела более 300 автомобилей в очереди в направлении подконтрольных правительству районов. 22 декабря на блокпосте около н. п. Горловка (неподконтрольный правительству, 39 км к северо-востоку от Донецка) члены патруля Миссии видели более 200 пешеходов и свыше 400 автомобилей в очереди в направлении подконтрольных правительству районов, а также более 350 пешеходов в противоположном направлении. В тот же день на КПВВ возле н. п. Новотроицкое (подконтрольный правительству, 57 км к северо-западу от Донецка) наблюдатели не зафиксировали пассажиро-транспортного потока в пределах КПВВ, однако видели 100 пешеходов и 100 транспортных средств в очереди в направлении неподконтрольных правительству районов. Сотрудник Государственной пограничной службы Украины сообщил о том, что КПВВ временно не работает из-за ремонта электросети. Позже в тот же день команда СММ видела, что КПВВ функционировал, но количество людей и транспортных средств в очереди было аналогичным.

21 и 22 декабря 6 людей на блокпосте вблизи Кременца сообщили наблюдателям, что они ночевали в своих автомобилях для того, чтобы сохранить места в очереди. Члены патруля Миссии также видели, что люди, стоявшие в очереди на блокпосте, покидают участок с твердым покрытием, чтобы сходить в туалет в кустах неподалеку невзирая на опасность из-за мин и неразорвавшихся боеприпасов. По словам люди из очереди, единственные туалеты расположены вблизи блокпоста.

Приграничные районы, которые не контролируются правительством

21 декабря, осуществляя мониторинг в пункте пропуска на границе вблизи н. п. Успенка (73 км к юго-востоку от Донецка) на протяжении примерно 55 минут, наблюдатели видели, что в Украину въехали 19 автомобилей (5 с украинскими номерными знаками,

6 — с российскими, 1 — с армянскими и 7 с табличками «ДНР»), 1 тентованный грузовик (с табличками «ДНР») и 1 автобус (с табличками «ДНР»), а также вошли 15 пешеходов (мужчины и женщины разного возраста). В то же время из Украины выехали 9 автомобилей (2 с украинскими номерными знаками, 4 — с российскими и 3 с табличками «ДНР»), 2 тентованных грузовика (1 с украинскими номерными знаками и 1 с табличками «ДНР») и 1 автобус (с российскими номерными знаками), а также вышли 9 пешеходов (мужчины и женщины разного возраста).

В тот же день в пешеходном пункте пропуска на границе возле н. п. Ульяновское (61 км к юго-востоку от Донецка) в течение 25 минут наблюдения команда СММ не зафиксировала передвижения пешеходов через границу.

22 декабря, находясь в пункте пропуска на границе недалеко от н. п. Маркино (94 км к югу от Донецка) в течение 45 минут, команда Миссии видела, что в Украину въехали 7 автомобилей (2 с украинскими номерными знаками, 4 — с российскими и 1 с табличками «ДНР»), а из Украины выехали 7 тентованных грузовиков (6 с украинскими номерными знаками и 1 с табличками «ДНР»).

Усилия Миссии по содействию ремонту и обеспечению функционирования жизненно важных объектов гражданской инфраструктуры

20 и 21 декабря СММ осуществляла мониторинг соблюдения локального режима прекращения огня для содействия обеспечению возможности бурения водозаборных скважин вблизи н. п. Паньковка (неподконтрольный правительству, 16 км к северу от Луганска), а также продолжала способствовать обеспечению функционирования Донецкой фильтровальной станции (15 км к северу от Донецка). 21 декабря Миссия осуществляла мониторинг ситуации с безопасностью в районе насосной станции в районе н. п. Василевка (неподконтрольный правительству, 20 км к северу от Донецка).

СММ продолжала следить за ситуацией в Херсоне, Одессе, Львове, Ивано-Франковске, Харькове, Днепре, Черновцах и Киеве.

***Ограничение свободы передвижения и другие препятствия в выполнении мандата СММ**

Деятельность по мониторингу и свобода передвижения СММ ограничены из-за угроз в области безопасности, включая риски, связанные с наличием мин и неразорвавшихся боеприпасов, а также другими препятствиями, которые ежедневно меняются. Мандат СММ предусматривает свободный и безопасный доступ по всей Украине. Все подписанты Комплекса мер согласились с необходимостью свободного и безопасного доступа, а также с тем, что ограничение свободы передвижения СММ является нарушением и что на подобные нарушения необходимо оперативно реагировать. Они также согласились с тем, что Совместный центр контроля и координации (СЦКК) должен содействовать такому реагированию и осуществлять общую координацию работ по разминированию. Однако вооруженные формирования в отдельных районах Донецкой и Луганской областей часто отказывают СММ в доступе к районам, прилегающим к неподконтрольным правительству участкам границы Украины (например, см. [Ежедневный отчет СММ от 21 декабря 2019 года](#)). Деятельность СММ в Донецкой и Луганской областях оставалась ограниченной после того, как [23 апреля 2017 года недалеко от Пришиба произошел инцидент со смертельным исходом](#). В связи с этим способность Миссии осуществлять наблюдение по-прежнему ограничена.

Запрет доступа:

- 21 декабря в двух случаях на блокпосте к западу от н. п. Верхнешироковское (бывш. Октябрь; неподконтрольный правительству, 85 км к югу от Донецка) член вооруженных формирований отказал патрулю Миссии в проезде, ссылаясь на то, что «продолжается операция».

Регулярные ограничения на участках разведения сил и средств и из-за мин/неразорвавшихся боеприпасов:

- Не осуществив сплошное разминирование, извлечение неразорвавшихся боеприпасов и устранение других препятствий, стороны по-прежнему отказывали СММ в неограниченном доступе, а также в возможности передвигаться по отдельным дорогам, которые ранее были определены как важные для осуществления Миссией эффективного мониторинга и для передвижения гражданских лиц.

Задержка:

- 22 декабря на блокпосте к западу от Верхнешироковского член вооруженных формирований разрешил патрулю Миссии проехать дальше только после 34 минут ожидания.

Другие препятствия:

- Вечером 20 декабря БПЛА СММ дальнего радиуса действия подвергся воздействию помех сигнала GPS (по оценке, в результате глушения) при полете над районами вблизи н. п. Старобешево (неподконтрольный правительству, 32 км к юго-востоку от Донецка), а также подвергался воздействию помех сигнала (по оценке, предположительно в результате глушения) при полете над районами вблизи н. п. Красногоровка (подконтрольный правительству, 21 км к западу от Донецка)⁷.

⁷ Помехи сигнала могли создавать из любого места в радиусе нескольких километров от местоположения БПЛА.

Таблица вооружений

Вооружение, размещенное за линиями отвода, но вне выделенных мест хранения вооружения

Дата	К-во единиц вооружения	Вид вооружения	Место	Источник наблюдения
неподконтрольные правительству районы				
21.12.2019	3	самоходная гаубица (2С1 «Гвоздика», 122 мм)	на полигоне около н. п. Мирное (28 км к юго-западу от Луганска)	патруль
	3	буксируемая гаубица (Д-30 «Лягушка», 122 мм)		

Таблица признаков военного присутствия и присутствия военного типа в зоне безопасности⁸

Дата	К-во	Вид	Место	Источник наблюдения
подконтрольные правительству районы				
20.12.2019	1	боевая бронированная машина	вблизи н. п. Попасная (69 км к западу от Луганска)	БПЛА среднего радиуса действия
	1	боевая машина пехоты (типа БМП)		
	1	ББМ (типа БМП)	вблизи н. п. Тарамчук (29 км к юго-западу от Донецка)	БПЛА дальнего радиуса действия
	1	БМП-1	на блокпосте вблизи н. п. Березовое (31 км к юго-западу от Донецка)	
	3	ББМ (типа БМП)	вблизи Березового	
	2	ББМ (типа БМП)	к юго-западу от н. п. Богдановка (41 км к юго-западу от Донецка)	
	2	БМП-1	вблизи н. п. Троицкое (69 км к западу от Луганска)	
2	БМП-2	в жилом районе н. п. Золотое-3 (Стахановец; 61 км к западу от Луганска)	БПЛА малого радиуса действия	
21.12.2019	1	траншейная машина	западная окраина н. п. Золотое-4 (Родина; 59 км к северо-западу от Луганска)	патруль
	1	бронетранспортер (БТР-60)	на блокпосте вблизи н. п. Новокалиновое (29 км к северо-западу от Донецка)	
	2	бронетранспортер (МТ-ЛБ)	вблизи н. п. Новоселовка Вторая (69 км к югу от Донецка)	
22.12.2019	3	ББМ (типа БМП)	в Попасной	патруль
	1	тяжелый военный грузовик	в жилом районе Попасной	
	1	бронетранспортер (БТР-60)	вблизи н. п. Новобахмутовка (28 км к северу от Донецка)	
неподконтрольные правительству районы				
20.12.2019	1	БМП-1	примерно 1,5 км к юго-западу от н. п. Петровское (41 км к юго-западу от Донецка)	БПЛА дальнего радиуса действия

⁸ Упомянутая в этом разделе техника не подпадает под действие Минских соглашений об отводе вооружений.

Таблица нарушений режима прекращения огня по состоянию на 22 декабря 2019 г.⁹

Месторасположение СММ	Место события	Способ	К-во	Наблюдение	Описание	Вооружение	Дата, время
камера СММ в н. п. Березовое (подконтрольный правительству, 31 км к ЮЗ от Донецка)	2-4 км к ЮВ	зафиксировала	1	снаряд	ЗЮЗ-BCB	Н/Д	20.12, 19:30
	2-4 км к ЮВ	зафиксировала	1	снаряд	ЗЮЗ-BCB	Н/Д	20.12, 19:32
	2-4 км к ЮВ	зафиксировала	1	снаряд	ЗЮЗ-BCB	Н/Д	20.12, 19:33
	2-4 км к ЮВ	зафиксировала	1	взрыв	разрыв	Н/Д	20.12, 19:33
	2-4 км к ЮВ	зафиксировала	1	снаряд	ЗЮЗ-BCB	Н/Д	20.12, 19:36
	2-4 км к ЮВ	зафиксировала	1	взрыв	разрыв	Н/Д	20.12, 19:36
	2-4 км к ЮВ	зафиксировала	1	снаряд	ЗЮЗ-BCB	Н/Д	20.12, 19:37
	2-4 км к ЮВ	зафиксировала	1	снаряд	ЗСЗ-ВЮВ	Н/Д	20.12, 19:37
	2-4 км к ЮВ	зафиксировала	1	снаряд	ЗЮЗ-BCB	Н/Д	20.12, 19:44
камера СММ в н. п. Чермалык (подконтрольный правительству, 77 км к Ю от Донецка)	2-4 км к ЮЮВ	зафиксировала	10	снаряд	З-В	Н/Д	21.12, 16:51
	2-4 км к ЮЮВ	зафиксировала	1	снаряд	З-В	Н/Д	21.12, 16:53
	2-4 км к ЮЮВ	зафиксировала	1	снаряд	З-В	Н/Д	21.12, 17:53
	2-4 км к ЮЮВ	зафиксировала	2	снаряд	З-В	Н/Д	21.12, 17:55
	1,5-2 км к ВЮВ	зафиксировала	2	снаряд	С-Ю	Н/Д	21.12, 18:22
камера СММ на Донецкой фильтровальной станции (15 км к С от Донецка)	1-3 км к ЮЮЗ	зафиксировала	1	взрыв	неопределенного происхождения	Н/Д	20.12, 18:50
	1-3 км к ЮЮЗ	зафиксировала	3	взрыв	неопределенного происхождения	Н/Д	20.12, 18:55
	2-4 км к ЮЮЗ	зафиксировала	2	взрыв	неопределенного происхождения	Н/Д	20.12, 22:05
	2-4 км к ЮЮЗ	зафиксировала	1	взрыв	неопределенного происхождения	Н/Д	21.12, 00:19
	2-4 км к ЮЮЗ	зафиксировала	1	взрыв	неопределенного происхождения	Н/Д	21.12, 00:19
	2-4 км к ЮЮЗ	зафиксировала	1	взрыв	неопределенного происхождения	Н/Д	21.12, 17:14
камера СММ в н. п. Гранитное (подконтрольный правительству, 60 км к Ю от Донецка)	2-3 км к ВЮВ	зафиксировала	13	снаряд	С-Ю	Н/Д	20.12, 20:11
	2-3 км к ВЮВ	зафиксировала	1	осветительная ракета	выпущенный(-ая) вверх	Н/Д	20.12, 20:17
	2-3 км к ВЮВ	зафиксировала	2	осветительная ракета	выпущенный(-ая) вверх	Н/Д	20.12, 20:29
	2-3 км к ВЮВ	зафиксировала	1	осветительная ракета	выпущенный(-ая) вверх	Н/Д	20.12, 20:30
	2-3 км к ВЮВ	зафиксировала	3	снаряд	СЗ-ЮВ	Н/Д	20.12, 20:32
	2-3 км к ВЮВ	зафиксировала	1	снаряд	СЗ-ЮВ	Н/Д	20.12, 20:33
	2-3 км к ВЮВ	зафиксировала	2	осветительная ракета	выпущенный(-ая) вверх	Н/Д	20.12, 20:33
	2-3 км к ВЮВ	зафиксировала	31	снаряд	СЗ-ЮВ	Н/Д	20.12, 20:36
камера СММ в н. п. Красногоровка (подконтрольный правительству, 21 км к З от Донецка)	2-4 км к ВЮВ	зафиксировала	1	взрыв	взрыв в воздухе	Н/Д	21.12, 18:24
камера СММ на КПВВ в н. п. Марынка (подконтрольный правительству, 23 км к ЮЗ от Донецка)	2-3 км к ССВ	зафиксировала	1	взрыв	неопределенного происхождения	Н/Д	21.12, 01:22
камера СММ на шахте «Октябрьская» (подконтрольная правительству, 9 км к СЗ от центра Донецка)	2-4 км к СВ	зафиксировала	1	взрыв	неопределенного происхождения	Н/Д	21.12, 01:11

⁹ В таблице указаны исключительно те инциденты, которые наблюдатели СММ видели/слышали лично, а также те случаи, которые СММ оценивает как учения с боевой стрельбой, контролируемые взрывы и т.п. Указанные детали — а именно расстояние, направление, тип оружия и т.д. — основаны на оценках, сделанных наблюдателями на местах, и необязательно всегда являются точными. Надпись «нет данных» (Н/Д) означает, что СММ не смогла подтвердить информацию из-за расстояния, погодных условий и/или по другим причинам. Нарушения режима прекращения огня, зафиксированные параллельно несколькими патрулями, отражаются в таблице только один раз.

Месторасположение СММ	Место события	Способ	К-во	Наблюдение	Описание	Вооружение	Дата, время
примерно 1,9 км к СВ от центрального железнодорожного вокзала Донецка (неподконтрольный правительству, 6 км к СЗ от центра города)	2–4 км к ЮЮВ	слышали	1	очередь		крупнокалиберный пулемет	21.12, 10:27
примерно 2,8 км к ССЗ от н. п. Луганское (неподконтрольный правительству, 15 км к ЮЗ от Донецка)	2–3 км к ЮЗ	слышали	1	очередь		крупнокалиберный пулемет	21.12, 08:51
	3–4 км к СВ	слышали	1	выстрел		крупнокалиберный пулемет	21.12, 09:01
	1–2 км к Ю	слышали	1	выстрел		стрелковое оружие	21.12, 09:03
	1–2 км к ЮЮВ	слышали	1	выстрел		стрелковое оружие	21.12, 09:08
	1 км к ЮВ	слышали	2	выстрел		стрелковое оружие	21.12, 09:14
	1–2 км к ВЮВ	слышали	7	выстрел		стрелковое оружие	21.12, 09:19–09:24
н. п. Старомихайловка (неподконтрольный правительству, 15 км к З от Донецка)	1–3 км к З	слышали	1	взрыв	неопределенного происхождения	Н/Д	21.12, 10:17
	1–3 км к З	слышали	30	очередь		стрелковое оружие	21.12, 10:17
	1–2 км к З	слышали	8	очередь		стрелковое оружие	21.12, 10:25
н. п. Петровское (неподконтрольный правительству, 41 км к Ю от Донецка)	1 км к СЗ	слышали	2	выстрел	по оценке, за пределами участка разведения	стрелковое оружие	21.12, 12:17
	2,5–3 км к ЮЮЗ	слышали	1	очередь	по оценке, за пределами участка разведения	стрелковое оружие	21.12, 12:20
	3–5 км к З	слышали	1	взрыв	неопределенного происхождения (по оценке, за пределами участка разведения)	Н/Д	21.12, 12:32
	1–2 км к ЮВ	слышали	2	очередь	по оценке, за пределами участка разведения	стрелковое оружие	21.12, 12:35
	2 км к Ю	слышали	1	очередь	по оценке, за пределами участка разведения	стрелковое оружие	21.12, 12:46
	2 км к ЮВ	слышали	1	очередь	по оценке, за пределами участка разведения	стрелковое оружие	21.12, 12:47
	2 км к ЮВ	слышали	1	очередь	по оценке, за пределами участка разведения	стрелковое оружие	21.12, 12:55
	2 км к ЮВ	слышали	1	выстрел	по оценке, за пределами участка разведения	стрелковое оружие	21.12, 12:57
	2 км к З	слышали	3	взрыв	неопределенного происхождения (по оценке, за пределами участка разведения)	Н/Д	21.12, 13:03
	2 км к ЮВ	слышали	6	очередь	по оценке, за пределами участка разведения	стрелковое оружие	21.12, 13:05
	2 км к ЮВ	слышали	60	выстрел	по оценке, за пределами участка разведения	стрелковое оружие	21.12, 13:06–13:10
примерно 1,8 км к С от н. п. Петровское (неподконтрольный правительству, 41 км к Ю от Донецка)	2–3 км к ЮЮВ	слышали	28	выстрел	по оценке, за пределами участка разведения	стрелковое оружие	21.12, 13:36
н. п. Красногоровка (подконтрольный правительству, 21 км к З от Донецка)	0,3–0,5 км к С	слышали и видели	1	взрыв	разрыв	Н/Д	21.12, 12:29
н. п. Первомайское (подконтрольный правительству, 17 км к СЗ от Донецка)	3–5 км к Ю	слышали	4	взрыв	неопределенного происхождения	Н/Д	21.12, 10:16
	1–2 км к Ю	слышали	16	очередь		стрелковое оружие	21.12, 10:17–10:18
	1–2 км к Ю	слышали	16	очередь		стрелковое оружие	21.12, 10:25

Месторасположение СММ	Место события	Способ	К-во	Наблюдение	Описание	Вооружение	Дата, время
	3–4 км к СЗ	слышали	5	взрыв	неопределенного происхождения	Н/Д	21.12, 10:43
н. п. Лебединское (подконтрольный правительству, 99 км к Ю от Донецка)	2 км к СВ	слышали	9	взрыв	неопределенного происхождения	Н/Д	21.12, 09:53–09:56
	2 км к СВ	слышали	14	взрыв	неопределенного происхождения	Н/Д	21.12, 09:57–10:00
примерно 2 км к ЮЗ от н. п. Пищевик (подконтрольный правительству, 84 км к Ю от Донецка)	5 км к ЮЮВ	слышали	23	взрыв	неопределенного происхождения	Н/Д	21.12, 09:53–10:00
	4–5 км к ЮЮВ	слышали	12	очередь		крупнокалиберный пулемет	21.12, 09:53–10:00
	5 км к ЮЮВ	слышали	3	взрыв	неопределенного происхождения	Н/Д	21.12, 10:02–10:12
	4–5 км к ЮЮВ	слышали	6	очередь		стрелковое оружие	21.12, 10:02–10:12
	4–5 км к ЮЮВ	слышали	10	очередь		крупнокалиберный пулемет	21.12, 10:02–10:12
	5 км к ЮЮВ	слышали	5	взрыв	неопределенного происхождения	Н/Д	21.12, 10:15–10:25
	4–5 км к ЮЮВ	слышали	12	выстрел		стрелковое оружие	21.12, 12:56
	4–5 км к ЮЮВ	слышали	4	очередь		стрелковое оружие	21.12, 12:56
	3–4 км к ЮЮВ	слышали	56	очередь		стрелковое оружие	21.12, 13:12–13:20
примерно 2 км к СВ от н. п. Богдановка (подконтрольный правительству, 41 км к ЮЗ от Донецка)	5–8 км к ССЗ	слышали	1	взрыв	неопределенного происхождения (по оценке, за пределами участка разведения в районе Петровского)	Н/Д	21.12, 13:00
н. п. Горловка (неподконтрольный правительству, 39 км к СВ от Донецка)	4–5 км к З	слышали	6	взрыв	неопределенного происхождения	Н/Д	20.12, 18:55–18:58
	3–4 км к ЮЗ	слышали	14	очередь		крупнокалиберный пулемет	20.12, 19:00–19:04
	4–5 км к З	слышали	1	взрыв	неопределенного происхождения	Н/Д	20.12, 19:37
	4–5 км к З	слышали	1	взрыв	неопределенного происхождения	Н/Д	20.12, 21:30
	3–4 км к З	слышали	6	очередь		крупнокалиберный пулемет	20.12, 21:33–21:34
	4–5 км к З	слышали	1	взрыв	неопределенного происхождения	Н/Д	21.12, 13:45
н. п. Светлодарск (подконтрольный правительству, 57 км к СВ от Донецка)	2–4 км к ЮЗ	слышали	3	очередь		крупнокалиберный пулемет	20.12, 18:46
	2–4 км к ЮЮВ	слышали	2	очередь		крупнокалиберный пулемет	20.12, 18:46
	2–4 км к ЮЮВ	слышали	3	очередь		крупнокалиберный пулемет	20.12, 18:48
	2–4 км к ЮЮВ	слышали	1	очередь		крупнокалиберный пулемет	20.12, 19:00
	4–6 км к ВЮВ	слышали	2	очередь		крупнокалиберный пулемет	20.12, 19:01
	2–4 км к ЮЮВ	слышали	1	очередь		крупнокалиберный пулемет	20.12, 19:02
	2–4 км к ЮЮВ	слышали	4	очередь		крупнокалиберный пулемет	20.12, 19:09
	4–6 км к ЮЮВ	слышали	6	очередь		крупнокалиберный пулемет	20.12, 19:14–19:15
	2–4 км к ЮЮВ	слышали	5	очередь		крупнокалиберный пулемет	20.12, 19:25–19:26
	2–4 км к ЮЮВ	слышали	2	очередь		крупнокалиберный пулемет	20.12, 19:32
	2–4 км к ЮЗ	слышали	3	очередь		крупнокалиберный пулемет	20.12, 19:42
	2–4 км к ЮЗ	слышали	3	очередь		крупнокалиберный пулемет	20.12, 19:45
	2–4 км к ЮЮВ	слышали	6	очередь		крупнокалиберный пулемет	20.12, 19:46–19:48
2–4 км к ЮЗ	слышали	4	очередь		крупнокалиберный пулемет	20.12, 19:47–19:48	

Месторасположение СММ	Место события	Способ	К-во	Наблюдение	Описание	Вооружение	Дата, время
	2-4 км к ЮЮВ	слышали	2	очередь		крупнокалиберный пулемет	20.12, 19:52
	2-4 км к ЮЗ	слышали	4	очередь		крупнокалиберный пулемет	20.12, 19:57-19:58
	2-4 км к ЮЮВ	слышали	2	очередь		крупнокалиберный пулемет	20.12, 20:00
	2-4 км к ЮЮВ	слышали	3	взрыв	неопределенного происхождения	Н/Д	20.12, 20:19-21:21
	2-4 км к ЮЗ	слышали	2	очередь		крупнокалиберный пулемет	20.12, 20:24
	2-4 км к ЮЮВ	слышали	2	очередь		крупнокалиберный пулемет	20.12, 20:25
	2-4 км к ЮЗ	слышали	2	очередь		крупнокалиберный пулемет	20.12, 20:28
	2-4 км к ЮЗ	слышали	6	очередь		крупнокалиберный пулемет	20.12, 20:57-20:58
	2-4 км к ЮЮВ	слышали	1	очередь		крупнокалиберный пулемет	20.12, 20:59
	4-6 км к ВЮВ	слышали	5	очередь		крупнокалиберный пулемет	20.12, 21:04
	2-4 км к ЮЮВ	слышали	2	очередь		крупнокалиберный пулемет	20.12, 21:13
	2-5 км к ЮВ	слышали	7	выстрел		стрелковое оружие	20.12, 22:13
	2-5 км к ЮВ	слышали	13	очередь		крупнокалиберный пулемет	20.12, 22:13
	2-5 км к ЮВ	слышали	12	очередь		крупнокалиберный пулемет	20.12, 22:27
	2-5 км к ЮВ	слышали	4	очередь		крупнокалиберный пулемет	20.12, 22:31
	4-6 км к ЮВ	слышали	7	очередь		крупнокалиберный пулемет	20.12, 22:34
	4-6 км к ЮВ	слышали	4	очередь		крупнокалиберный пулемет	20.12, 22:37
	4-6 км к ЮВ	слышали	5	выстрел		стрелковое оружие	20.12, 22:50
	4-6 км к ЮВ	слышали	12	очередь		крупнокалиберный пулемет	20.12, 22:57-22:58
	3-6 км к ЮВ	слышали	17	выстрел		стрелковое оружие	20.12, 23:09-23:12
	3-6 км к ЮВ	слышали	8	очередь		крупнокалиберный пулемет	20.12, 23:13
	3-6 км к ЮВ	слышали	10	очередь		крупнокалиберный пулемет	20.12, 23:16
	3-6 км к ЮВ	слышали	7	выстрел		стрелковое оружие	20.12, 23:27
	3-6 км к ЮВ	слышали	9	выстрел		стрелковое оружие	20.12, 23:32
	3-6 км к ЮВ	слышали	8	очередь		стрелковое оружие	20.12, 23:46
	Расстояние — Н/Д, к ЮВ	слышали	5	очередь		крупнокалиберный пулемет	20.12, 23:48
С окраина н. п. Мироновка (подконтрольный правительству, 64 км к СВ от Донецка)	3-5 км к ЮВ	слышали	1	взрыв	неопределенного происхождения	Н/Д	21.12, 10:58
	3-5 км к ЮВ	слышали	1	взрыв	неопределенного происхождения	Н/Д	21.12, 11:04
	3-5 км к ЮВ	слышали	1	взрыв	неопределенного происхождения	Н/Д	21.12, 11:11
	3-5 км к ЮВ	слышали	1	взрыв	неопределенного происхождения	Н/Д	21.12, 11:15
	3-5 км к ЮВ	слышали	1	взрыв	неопределенного происхождения	Н/Д	21.12, 11:16
	3-5 км к ЮВ	слышали	1	взрыв	неопределенного происхождения	Н/Д	21.12, 11:30
	3-5 км к ЮВ	слышали	1	взрыв	неопределенного происхождения	Н/Д	21.12, 11:32
	3-5 км к ЮВ	слышали	1	взрыв	неопределенного происхождения	Н/Д	21.12, 11:37
н. п. Курдюмовка (подконтрольный правительству, 54 км к С от Донецка)	7-8 км к Ю	слышали	2	взрыв	неопределенного происхождения	Н/Д	21.12, 11:58

Месторасположение СММ	Место события	Способ	К-во	Наблюдение	Описание	Вооружение	Дата, время
камера СММ в н. п. Кряковка (подконтрольный правительству, 38 км к СЗ от Луганска)	3–5 км к ЮЮЗ	зафиксировала	2	снаряд	ЗСЗ–ВЮВ	Н/Д	21.12, 03:07
	3–5 км к ЮЮЗ	зафиксировала	2	снаряд	ЗСЗ–ВЮВ	Н/Д	21.12, 03:09
	5–7 км к ЮЗ	зафиксировала	1	очередь	ЮВ–СЗ	Н/Д	21.12, 16:25
	5–7 км к ЮЗ	зафиксировала	1	очередь	ССЗ–ЮЮВ	Н/Д	21.12, 16:25
	5–7 км к ЮЗ	зафиксировала	9	снаряд	ВЮВ–ЗСЗ	Н/Д	21.12, 16:26
	3–5 км к ЮЗ	зафиксировала	26	снаряд	ССЗ–ЮЮВ	Н/Д	21.12, 16:26
	3–5 км к ЮЗ	зафиксировала	7	снаряд	ССЗ–ЮЮВ	Н/Д	21.12, 16:27
	5–7 км к ЮЗ	зафиксировала	9	снаряд	ЮВ–СЗ	Н/Д	21.12, 16:27
	3–5 км к ЮЗ	зафиксировала	3	снаряд	ССЗ–ЮЮВ	Н/Д	21.12, 16:28
	3–5 км к ЮЗ	зафиксировала	9	снаряд	ССЗ–ЮЮВ	Н/Д	21.12, 16:29
	5–7 км к ЮЗ	зафиксировала	3	снаряд	ССЗ–ЮЮВ	Н/Д	21.12, 16:30
	3–5 км к ЮЗ	зафиксировала	6	снаряд	ССЗ–ЮЮВ	Н/Д	21.12, 16:43
	3–5 км к ЮЗ	зафиксировала	8	снаряд	ССЗ–ЮЮВ	Н/Д	21.12, 16:44
	3–5 км к ЮЗ	зафиксировала	14	снаряд	ССЗ–ЮЮВ	Н/Д	21.12, 16:47
	5–7 км к ЮЮЗ	зафиксировала	3	снаряд	СЗ–ЮВ	Н/Д	21.12, 18:00
	5–7 км к ЮЮЗ	зафиксировала	2	осветительная ракета	выпущенный(-ая) вверх	Н/Д	21.12, 18:00
5–7 км к Ю	зафиксировала	2	взрыв		Н/Д	21.12, 18:01	
5–7 км к Ю	зафиксировала	1	снаряд	ЗСЗ–ВЮВ	Н/Д	21.12, 18:03	
5–7 км к Ю	зафиксировала	1	осветительная ракета	выпущенный(-ая) вверх	Н/Д	21.12, 18:03	
В окраина н. п. Попасная (подконтрольный правительству, 69 км к З от Луганска)	2–3 км к Ю	слышали	9	взрыв	неопределенного происхождения (по оценке, за пределами участка разведения в районе Золотого)	Н/Д	21.12, 09:22–09:26
	2–3 км к Ю	слышали	2	очередь	по оценке, за пределами участка разведения в районе Золотого	Н/Д	21.12, 09:22–09:26
	9–11 км к ЮВ	слышали	2	взрыв	неопределенного происхождения (по оценке, за пределами участка разведения в районе Золотого)	Н/Д	21.12, 13:35
С окраина участка разведения в районе н. п. Золотое (подконтрольный правительству, 60 км к З от Луганска)	5–8 км к Ю	слышали	2	взрыв	неопределенного происхождения (по оценке, за пределами участка разведения)	Н/Д	21.12, 12:45–12:50
1,7 км к ЮЗ от н. п. Молодежное (неподконтрольный правительству, 63 км к СЗ от Луганска)	8–10 км к ЮВ	слышали	24	взрыв	неопределенного происхождения (по оценке, за пределами участка разведения в районе Золотого)	Н/Д	21.12, 13:35–13:57
3 окраина н. п. Первомайск (неподконтрольный правительству, 58 км к З от Луганска)	6–8 км к ЮВ	слышали	18	взрыв	неопределенного происхождения (по оценке, за пределами участка разведения в районе Золотого)	Н/Д	21.12, 14:03–14:30
н. п. Кадиевка (быв. Стаханов; неподконтрольный правительству, 50 км к З от Луганска)	12–16 км к ЮЗ	слышали	30	взрыв	неопределенного происхождения	Н/Д	21.12, 15:55–16:25
	12–16 км к ЮЗ	слышали	15	очередь		крупнокалиберный пулемет	21.12, 15:55–16:25
камера СММ в н. п. Чермалык (подконтрольный правительству, 77 км к Ю от Донецка)	2–4 км к ЮВ	зафиксировала	1	снаряд		Н/Д	21.12, 18:41
	2–4 км к ЮЮВ	зафиксировала	3	снаряд		Н/Д	21.12, 19:17
	2–3 км к ЮВ	зафиксировала	1	взрыв	неопределенного происхождения	Н/Д	21.12, 22:11
	2–3 км к ВЮВ	зафиксировала	8	снаряд	ССВ–ЮЮЗ	Н/Д	22.12, 03:20
камера СММ на Донецкой фильтровальной станции (15 км к С от Донецка)	2–4 км к ЮЮЗ	зафиксировала	1	взрыв	неопределенного происхождения	Н/Д	21.12, 17:14
	2–4 км к ЮЮЗ	зафиксировала	1	взрыв		Н/Д	21.12, 19:46
	1–3 км к ЮЮЗ	зафиксировала	18	взрыв	неопределенного происхождения	Н/Д	21.12, 20:49

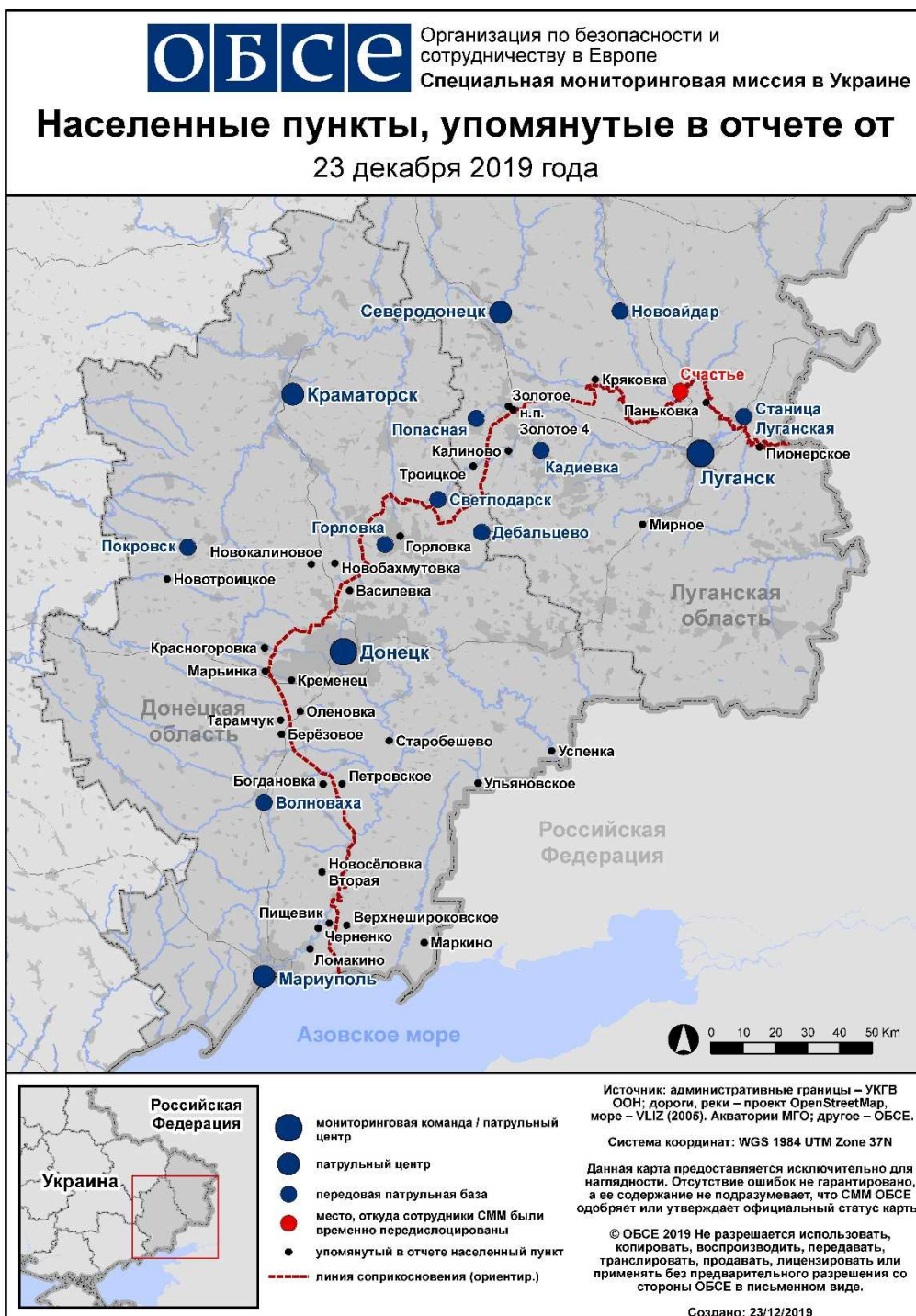
Месторасположение СММ	Место события	Способ	К-во	Наблюдение	Описание	Вооружение	Дата, время
	2–3 км к Ю	зафиксировала	2	взрыв	неопределенного происхождения	Н/Д	21.12, 20:49
	1–3 км к ЮЮЗ	зафиксировала	2	снаряд	СВ–ЮЗ	Н/Д	21.12, 20:50
	2–3 км к ЮЮЗ	зафиксировала	1	взрыв	выстрел	Н/Д	21.12, 20:50
	1–3 км к ЮЮЗ	зафиксировала	3	взрыв	неопределенного происхождения	Н/Д	21.12, 21:12
	1–2 км к Ю	зафиксировала	1	взрыв	неопределенного происхождения	Н/Д	21.12, 23:38
	0,5–1 км к Ю	зафиксировала	2	взрыв	выстрел	Н/Д	21.12, 23:39
	0,5–1 км к Ю	зафиксировала	1	взрыв	неопределенного происхождения	Н/Д	21.12, 23:39
	3–5 км к Ю	зафиксировала	2	взрыв	неопределенного происхождения	Н/Д	22.12, 00:09
	1–2 км к ЮЮВ	зафиксировала	1	взрыв	неопределенного происхождения	Н/Д	22.12, 00:11
камера СММ в н. п. Гранитное (подконтрольный правительству, 60 км к Ю от Донецка)	2–4 км к В	зафиксировала	1	снаряд	ЮЮЗ–ССВ	Н/Д	21.12, 20:41
	2–4 км к В	зафиксировала	1	взрыв	неопределенного происхождения	Н/Д	21.12, 20:41
камера СММ в н. п. Красногоровка (подконтрольный правительству, 21 км к З от Донецка)	1–3 км к ВЮВ	зафиксировала	14	взрыв	неопределенного происхождения	Н/Д	21.12, 20:00
камера СММ к С от н. п. Ломакино (подконтрольный правительству, 90 км к Ю от Донецка)	4–6 км к ВСВ	зафиксировала	1	снаряд	ЗСЗ–ВЮВ	Н/Д	21.12, 21:19
камера СММ на шахте «Октябрьская» (подконтрольная правительству, 9 км к СЗ от центра Донецка)	3–5 км к ВСВ	зафиксировала	1	осветительная ракета	выпущенный(-ая) вверх	Н/Д	21.12, 19:09
камера СММ в 1 км к ЮЗ от н. п. Широкино (подконтрольный правительству, 100 км к Ю от Донецка)	2–4 км к С	зафиксировала	16	снаряд	З–В	Н/Д	21.12, 18:40
	4–6 км к С	зафиксировала	2	взрыв	неопределенного происхождения	Н/Д	21.12, 20:37
	2–5 км к С	зафиксировала	2	взрыв	неопределенного происхождения	Н/Д	21.12, 21:01
	4–6 км к С	зафиксировала	1	взрыв	неопределенного происхождения	Н/Д	21.12, 21:28
	3–5 км к ССВ	зафиксировала	1	взрыв	неопределенного происхождения	Н/Д	22.12, 01:29
	3–5 км к С	зафиксировала	1	взрыв	неопределенного происхождения	Н/Д	22.12, 17:07
	3–6 км к С	зафиксировала	4	снаряд	З–В	Н/Д	22.12, 17:07
	2–5 км к ССВ	зафиксировала	3	снаряд	ВЮВ–ЗСЗ	Н/Д	22.12, 17:37
	4–6 км к С	зафиксировала	2	снаряд	З–В	Н/Д	22.12, 18:01
	4–6 км к С	зафиксировала	1	снаряд	З–В	Н/Д	22.12, 18:14
примерно 1 км к С от железнодорожного вокзала в н. п. Ясиноватая (неподконтрольный правительству, 16 км к СВ от Донецка)	3–5 км к ЮЮЗ	слышали	1	взрыв	неопределенного происхождения	Н/Д	22.12, 08:55
	5 км к ЮЗ	слышали	17	взрыв	неопределенного происхождения	Н/Д	22.12, 09:33–09:45
	5 км к ЮЗ	слышали	1	взрыв	неопределенного происхождения	Н/Д	22.12, 09:55
	5 км к ЮЗ	слышали	26	взрыв	неопределенного происхождения	Н/Д	22.12, 09:56–10:01
	4–5 км к ЮЗ	слышали	4	очередь		крупнокалиберный пулемет	22.12, 09:56–10:01
железнодорожный вокзал в н. п. Ясиноватая (неподконтрольный правительству, 16 км к СВ от Донецка)	1–2 км к СЗ	слышали	2	выстрел		стрелковое оружие	22.12, 10:09
	4–6 км к СЗ	слышали	4	взрыв	неопределенного происхождения	Н/Д	22.12, 10:30–10:32

Месторасположение СММ	Место события	Способ	К-во	Наблюдение	Описание	Вооружение	Дата, время
примерно 1,8 км к С от н. п. Петровское (неподконтрольный правительству, 41 км к Ю от Донецка)	3–4 км к ЮЮЗ	слышали	2	очередь	определить, на участке разведения или за его пределами, не представлялось возможным	крупнокалиберный пулемет	22.12, 11:06
	3–4 км к ЮЮЗ	слышали	6	очередь	определить, на участке разведения или за его пределами, не представлялось возможным	крупнокалиберный пулемет	22.12, 11:10
ЮВ часть н. п. Авдеевка (подконтрольный правительству, 17 км к С от Донецка)	1–2 км к Ю	слышали	19	взрыв	неопределенного происхождения	Н/Д	22.12, 09:40–09:45
	1–2 км к Ю	слышали	25	взрыв	неопределенного происхождения	Н/Д	22.12, 09:45–10:05
	2–3 км к ЮВ	слышали	2	взрыв	неопределенного происхождения	Н/Д	22.12, 10:31
	2–3 км к ВЮВ	слышали	2	взрыв	неопределенного происхождения	Н/Д	22.12, 11:54–11:56
3 км к СВ от н. п. Заиченко (неподконтрольный правительству, 93 км к Ю от Донецка)	2 км к Ю	слышали	42	взрыв	неопределенного происхождения	Н/Д	22.12, 11:23–11:32
	2 км к Ю	слышали	6	взрыв	неопределенного происхождения	Н/Д	22.12, 11:35–11:38
	2–3 км к С	слышали	18	взрыв	неопределенного происхождения	Н/Д	22.12, 11:35–11:38
	2–3 км к С	слышали	8	взрыв	неопределенного происхождения	Н/Д	22.12, 11:40
	3–4 км к СВ	слышали	4	взрыв	неопределенного происхождения	Н/Д	22.12, 11:47–11:50
	3–4 км к СВ	слышали	32	очередь		стрелковое оружие	22.12, 11:47–11:50
	4–5 км к СВ	слышали	4	взрыв	неопределенного происхождения	Н/Д	22.12, 11:55–11:58
	4–5 км к СВ	слышали		выстрел	множественные	стрелковое оружие	22.12, 11:55–11:58
	4–5 км к СВ	слышали		очередь	множественные	стрелковое оружие	22.12, 11:55–11:58
	4–5 км к СВ	слышали		очередь	множественные	крупнокалиберный пулемет	22.12, 11:55–11:58
	0,5–1 км к Ю	слышали	2	очередь		стрелковое оружие	22.12, 12:02
	3–4 км к СВ	слышали		очередь	множественные	стрелковое оружие	22.12, 12:05–12:06
	3–4 км к З	слышали		очередь	множественные	стрелковое оружие	22.12, 12:05–12:06
	3–4 км к СВ	слышали		очередь	множественные	стрелковое оружие	22.12, 12:08–12:09
	1–2 км к С	слышали		выстрел	множественные	стрелковое оружие	22.12, 12:08–12:09
	1–2 км к Ю	слышали		очередь	множественные	стрелковое оружие	22.12, 12:08–12:09
2 км к СВ от н. п. Черненко (подконтрольный правительству, 86 км к Ю от Донецка)	2–3 км к ЮЮВ	слышали	3	выстрел		стрелковое оружие	22.12, 09:39
	1–2 км к ЮВ	слышали	2	выстрел		стрелковое оружие	22.12, 09:40
	1–2 км к ЮВ	слышали	4	выстрел		стрелковое оружие	22.12, 09:45
	1–2 км к ЮВ	слышали	4	выстрел		стрелковое оружие	22.12, 09:50
	1–2 км к ЮВ	слышали	18	выстрел		стрелковое оружие	22.12, 10:19–10:28
	3–5 км к ЮВ	слышали	1	взрыв	неопределенного происхождения	Н/Д	22.12, 10:57
	3–5 км к ЮВ	слышали	4	взрыв	неопределенного происхождения	Н/Д	22.12, 13:09
	3–5 км к ЮВ	слышали	2	взрыв	неопределенного происхождения	танк (тип — Н/Д)	22.12, 13:11
	3–5 км к ЮВ	слышали	7	взрыв	неопределенного происхождения	танк (тип — Н/Д)	22.12, 13:14–13:16
	3–5 км к ЮВ	слышали	10	взрыв	неопределенного происхождения	Н/Д	22.12, 13:18–13:24
1–2 км к ЮВ	слышали	10	очередь		стрелковое оружие	22.12, 13:18–13:24	

Месторасположение СММ	Место события	Способ	К-во	Наблюдение	Описание	Вооружение	Дата, время
	3–5 км к ЮВ	слышали		выстрел	множественные	стрелковое оружие	22.12, 13:26–13:29
	3–5 км к ЮВ	слышали		очередь	множественные	крупнокалиберный пулемет	22.12, 13:26–13:29
	3–5 км к ЮВ	слышали	50	выстрел		пушка (тип — Н/Д)	22.12, 13:26–13:29
	3–5 км к ЮВ	слышали	6	взрыв	неопределенного происхождения	Н/Д	22.12, 13:26–13:29
	3–5 км к ЮВ	слышали	3	взрыв	неопределенного происхождения	Н/Д	22.12, 13:31–13:34
	3–5 км к ЮВ	слышали	5	очередь		крупнокалиберный пулемет	22.12, 13:31–13:34
	3–5 км к ЮВ	слышали	9	взрыв	неопределенного происхождения	Н/Д	22.12, 13:35–13:39
	3–5 км к ЮВ	слышали	8	взрыв	неопределенного происхождения	Н/Д	22.12, 13:40–13:42
	3–5 км к ЮВ	слышали	4	взрыв	неопределенного происхождения	Н/Д	22.12, 13:42–13:45
	3–5 км к ЮВ	слышали		очередь	множественные	крупнокалиберный пулемет	22.12, 13:46–13:47
	3–5 км к ЮВ	слышали	27	выстрел		пушка (тип — Н/Д)	22.12, 13:50
н. п. Ломакино (подконтрольный правительству, 93 км к Ю от Донецка)	2 км к ЮВ	слышали	1	взрыв		Н/Д	22.12, 13:28
3 км к ЮВ от н. п. Ломакино (подконтрольный правительству, 93 км к Ю от Донецка)	2–3 км к СВ	слышали	120	выстрел		стрелковое оружие	22.12, 11:36–11:37
	2–3 км к СВ	слышали	2	очередь		крупнокалиберный пулемет	22.12, 11:36–11:37
	2–3 км к СВ	слышали	2	взрыв	неопределенного происхождения	Н/Д	22.12, 11:36–11:37
	2–3 км к СВ	слышали	11	взрыв	неопределенного происхождения	Н/Д	22.12, 11:37–11:41
	2–3 км к СВ	слышали	2	очередь		крупнокалиберный пулемет	22.12, 11:37–11:41
	2–3 км к СВ	слышали	80	выстрел		стрелковое оружие	22.12, 11:37–11:41
	4–5 км к Ю	слышали	1	взрыв	неопределенного происхождения	Н/Д	22.12, 11:44
	2–3 км к СВ	слышали	17	взрыв	неопределенного происхождения	Н/Д	22.12, 11:47–11:57
	2–3 км к СВ	слышали	17	очередь		крупнокалиберный пулемет	22.12, 11:47–11:57
	2–3 км к СВ	слышали	30	выстрел		стрелковое оружие	22.12, 11:47–11:57
	2–3 км к СВ	слышали	5	выстрел		стрелковое оружие	22.12, 12:25
н. п. Светлодарск (подконтрольный правительству, 57 км к СВ от Донецка)	2–5 км к ЮВ	слышали	7	взрыв	неопределенного происхождения	Н/Д	21.12, 19:13–19:17
	2–5 км к ЮВ	слышали	6	очередь		крупнокалиберный пулемет	21.12, 19:13–19:17
	2–5 км к ЮВ	слышали	10	выстрел		стрелковое оружие	21.12, 19:13–19:17
	2–5 км к ЮВ	слышали	2	взрыв	неопределенного происхождения	Н/Д	21.12, 19:36
	2–5 км к ЮВ	слышали	5	выстрел		стрелковое оружие	21.12, 19:41
	2–4 км к ЮВ	слышали	6	очередь		крупнокалиберный пулемет	21.12, 21:02
	2–4 км к ЮЮВ	слышали	1	очередь		крупнокалиберный пулемет	21.12, 21:11
	2–4 км к ЮЮВ	слышали	2	очередь		крупнокалиберный пулемет	21.12, 21:39
	2–4 км к ЮЮВ	слышали	7	очередь		крупнокалиберный пулемет	21.12, 21:49–21:50
	2–4 км к ЮЮВ	слышали	7	очередь		крупнокалиберный пулемет	21.12, 21:52–21:53
	2–4 км к Ю	слышали	1	взрыв	неопределенного происхождения	Н/Д	21.12, 21:55

Месторасположение СММ	Место события	Способ	К-во	Наблюдение	Описание	Вооружение	Дата, время
	2-4 км к ЮЮОВ	слышали	2	очередь		крупнокалиберный пулемет	21.12, 21:56
	2-4 км к ЮЮОВ	слышали	1	очередь		крупнокалиберный пулемет	21.12, 22:00
	2-4 км к ЮЮОВ	слышали	5	очередь		крупнокалиберный пулемет	21.12, 22:02-22:06
	4-6 км к ЮЮОВ	слышали	3	взрыв	неопределенного происхождения	Н/Д	21.12, 22:10
	4-6 км к ЮЮОВ	слышали	5	взрыв	неопределенного происхождения	Н/Д	21.12, 22:29
	4-6 км к ЮВ	слышали	3	очередь		крупнокалиберный пулемет	21.12, 22:27
	2-4 км к ЮЮОВ	слышали	2	очередь		крупнокалиберный пулемет	21.12, 22:45
	4-6 км к ЮЮОВ	слышали	2	взрыв	неопределенного происхождения	Н/Д	21.12, 22:55
	2-4 км к ЮЮОВ	слышали	3	очередь		крупнокалиберный пулемет	21.12, 23:01-23:03
	2-4 км к ЮЮОВ	слышали	3	очередь		крупнокалиберный пулемет	21.12, 23:04
	2-4 км к ЮЮОВ	слышали	4	взрыв	неопределенного происхождения	Н/Д	21.12, 23:05-23:06
	2-4 км к ЮЮОВ	слышали	2	очередь		крупнокалиберный пулемет	21.12, 23:09
	2-5 км к ЮЮОВ	слышали	1	взрыв	неопределенного происхождения	Н/Д	22.12, 07:52
	2-5 км к ЮЮОВ	слышали	9	выстрел		стрелковое оружие	22.12, 07:52
	2-5 км к ЮВ	слышали	7	очередь		крупнокалиберный пулемет	22.12, 08:06
	2-5 км к ЮВ	слышали	55	очередь		крупнокалиберный пулемет	22.12, 11:55-12:02
	2-5 км к ЮВ	слышали	24	очередь		крупнокалиберный пулемет	22.12, 12:05-12:15
	3-5 км к ЮВ	слышали	5	взрыв	неопределенного происхождения	Н/Д	22.12, 12:05-12:15
	3-4 км к ЮВ	слышали	3	взрыв	неопределенного происхождения	Н/Д	22.12, 16:21
	3-4 км к ЮВ	слышали	8	очередь		крупнокалиберный пулемет	22.12, 17:52
примерно 500 м к СВ от н. п. Каменка (подконтрольный правительству, 20 км к С от Донецка)	4-6 км к ЮЗ	слышали	1	взрыв	неопределенного происхождения	Н/Д	22.12, 09:40
	3-5 км к Ю	слышали	14	взрыв	неопределенного происхождения	Н/Д	22.12, 09:55-10:02
н. п. Горловка (неподконтрольный правительству, 39 км к СВ от Донецка)	4-5 км к ЮЗ	слышали	1	взрыв	неопределенного происхождения	Н/Д	22.12, 17:20
н. п. Калиново (неподконтрольный правительству, 60 км к З от Луганска)	6-8 км к ЗСЗ	слышали	1	взрыв	неопределенного происхождения (по оценке, за пределами участка разведения в районе Золотого)	Н/Д	22.12, 09:21-09:22
Ю окраина н. п. Калиново (неподконтрольный правительству, 60 км к З от Луганска)	6 км к ЮЮЗ	слышали	30	взрыв	неопределенного происхождения	Н/Д	22.12, 10:10-10:59
4 км к Ю от н. п. Попасная (подконтрольный правительству, 69 км к З от Луганска)	8-10 км к ЮВ	слышали	14	взрыв	неопределенного происхождения	Н/Д	22.12, 12:45-12:50
В окраина н. п. Попасная (подконтрольный правительству, 69 км к З от Луганска)	2-3 км к ЮВ	слышали	3	выстрел		стрелковое и легкое оружие	22.12, 14:09-14:12

Карта Донецкой и Луганской областей¹⁰



¹⁰ По решению Постоянного совета №1117 от 21 марта 2014 года, СММ базируется в десяти городах на всей территории Украины (Херсон, Одесса, Львов, Ивано-Франковск, Харьков, Донецк, Днепр, Черновцы, Луганск и Киев). Эта карта восточной Украины предназначена для иллюстративных целей. На ней указаны населенные пункты, упомянутые в отчете, а также те, где находятся офисы СММ (команды наблюдателей, представительства и передовые патрульные базы) в Донецкой и Луганской областях. (Красным цветом выделено передовую патрульную базу, с которой сотрудники СММ были временно передислоцированы на основании рекомендаций экспертов по безопасности из некоторых государств-участников ОБСЕ и с учетом требований СММ по безопасности. СММ использует эти помещения в светлую пору суток, а также патрулирует в этом населенном пункте днем).