

Ежедневный отчет № 301/2019

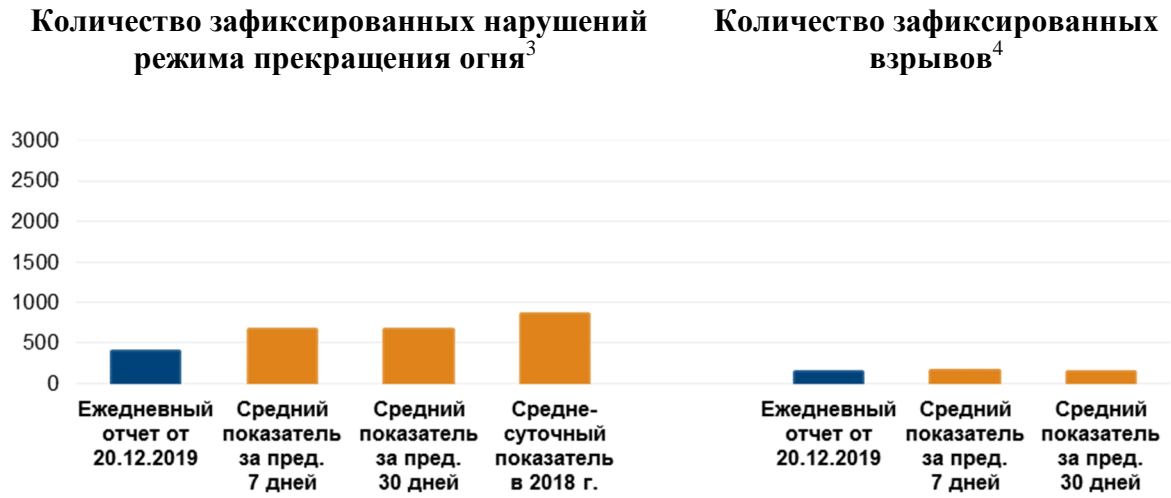
от 20 декабря 2019 года¹

Краткое изложение

- Миссия констатировала уменьшение количества нарушений режима прекращения огня в Донецкой и Луганской областях по сравнению с предыдущим отчетным периодом.
- На северо-восточной окраине неподконтрольной правительству Раевки Луганской области открыли огонь из стрелкового оружия, по оценке, в направлении беспилотного летательного аппарата СММ малого радиуса действия.
- Наблюдатели видели саперов из неподконтрольных правительству районов, которые убирали растительность на участке разведения сил и средств в районе Золотого.
- Миссия зафиксировала буксируемые гаубицы, размещенные в нарушение линий отвода в подконтрольном правительству районе Луганской области.
- СММ зафиксировала противотанковые мины возле подконтрольных правительству Славного и Марьинки.
- Миссия способствовала установлению локального режима прекращения огня и осуществляла его мониторинг для содействия обеспечению возможности проведения ремонта и технического обслуживания объектов инфраструктуры водоснабжения в неподконтрольных правительству районах Донецкой и Луганской областей.
- СММ зафиксировала две колонны грузовиков с российскими номерными знаками в неподконтрольных правительству Донецке и Луганске.
- Свобода передвижения патрулей Миссии оставалась ограниченной, в частности на блокпостах вооруженных формирований вблизи Заиченко и Безыменного, а также в пункте пропуска на границе возле неподконтрольного правительству Северного*.

¹ На основании информации, поступившей от мониторинговых команд по состоянию на 19:30 19 декабря 2019 года (по восточноевропейскому времени).

Нарушения режима прекращения огня²



² Более подробная информация обо всех случаях нарушения режима прекращения огня, а также карты Донецкой и Луганской областей, где отмечены все места, упомянутые в отчете, представлены в приложении. В течение отчетного периода камера СММ, установленная вблизи памятника князю Игорю юго-восточнее моста возле Станицы Луганской, не функционировала.

³ В том числе взрывы.

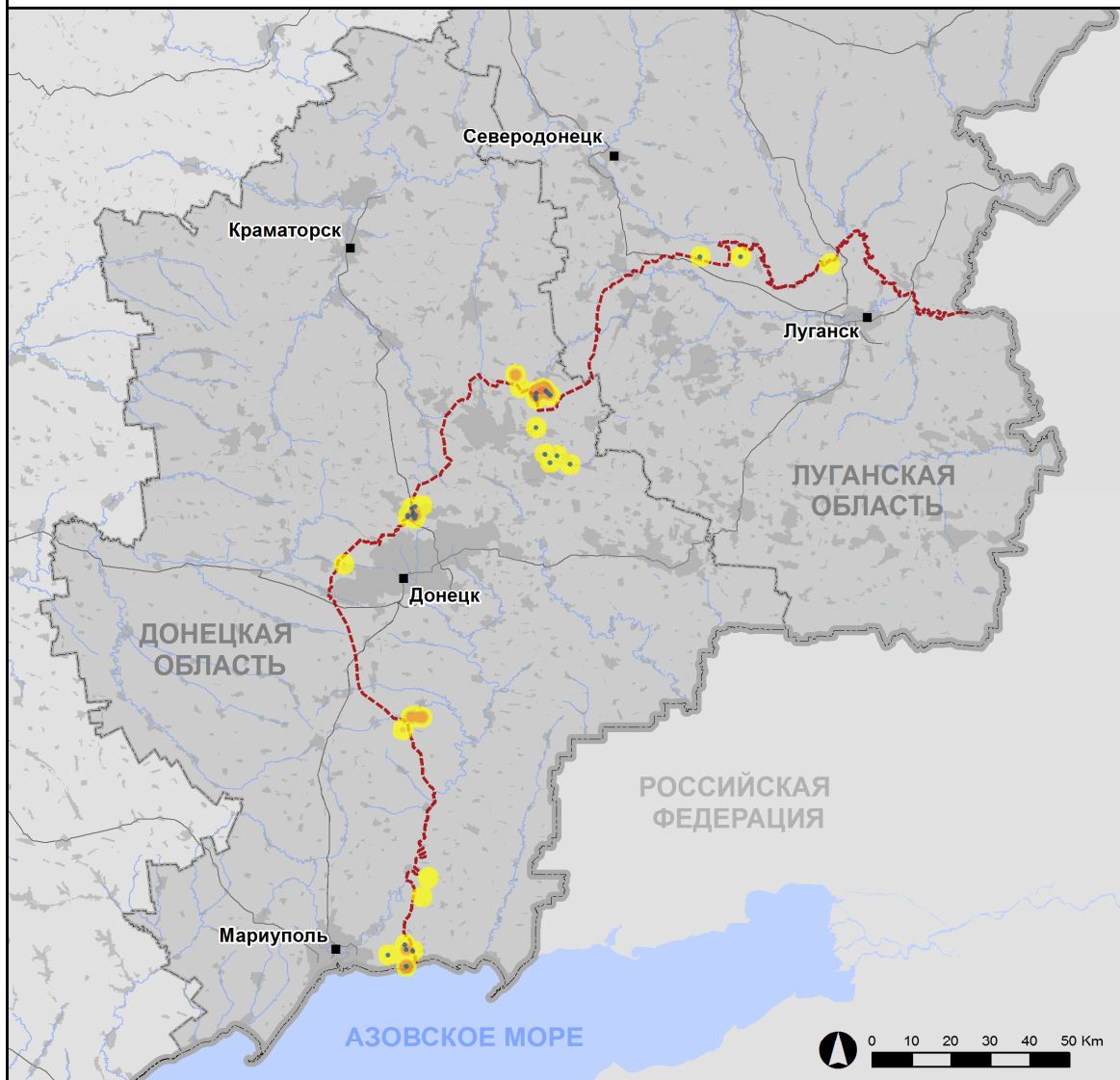
⁴ В том числе из вооружения неустановленного типа.

Карта зафиксированных нарушений режима прекращения огня



Организация по безопасности и сотрудничеству в Европе
Специальная мониторинговая миссия в Украине

Зафиксированные СММ нарушения режима прекращения огня 19 декабря 2019 г.



Концентрация нарушений режима прекращения огня

- Высокая
-
- Низкая
- Взрыв
- Населенный пункт
- Линия соприкосновения (ориентир.)

Источники: административные границы — УКГВ ООН; дороги, реки — проект OpenStreetMap; море — VLIZ (2005), Акватории МГО; другое — ОБСЕ.

Система координат: WGS 1984 UTM Zone 37N

Данная карта предоставляется исключительно для наглядности. Отсутствие ошибок не гарантировано, а ее содержание не подразумевает, что СММ ОБСЕ утверждает или одобряет официальный статус карты.

© СММ ОБСЕ 2019 Не разрешается использовать, копировать, воспроизводить, передавать, транслировать, продавать, лицензировать или применять без предварительного разрешения со стороны ОБСЕ в письменном виде.
Создано: 20/12/2019

В Донецкой области Миссия констатировала уменьшение количества нарушений режима прекращения огня, зафиксировав также меньше взрывов (около 140), по сравнению с [предыдущим отчетным периодом](#) (примерно 190 взрывов). Большинство нарушений режима прекращения огня, в том числе около двух третьих взрывов, зафиксировано в районах к югу от н. п. Светлодарск (подконтрольный правительству, 57 км к северо-востоку от Донецка), к северу от н. п. Петровское (неподконтрольный правительству, 41 км к югу от Донецка; см. ниже), а также к северо-северо-востоку от н. п. Широкино (подконтрольный правительству, 100 км к югу от Донецка). Вечером 18 и ночью 19 декабря камера СММ, установленная в 1 км к западу от Широкино, зафиксировала примерно 40 взрывов неопределенного происхождения на участках местности в 100–300 м к северо-северо-востоку.

В Луганской области Миссия констатировала уменьшение количества нарушений режима прекращения огня, зафиксировав также меньше взрывов (9), по сравнению с [предыдущим отчетным периодом](#) (34 взрыва).

Огонь из стрелкового оружия в направлении беспилотного летательного аппарата СММ (БПЛА) малого радиуса действия на северо-восточной окраине Раевки

19 декабря, находясь на северо-восточной окраине от н. п. Раевка (неподконтрольный правительству, 16 км к северо-западу от Луганска) и осуществляя полет БПЛА СММ малого радиуса действия, наблюдатели слышали 4 выстрела из стрелкового оружия ориентировочно в 400–450 м к юго-востоку от своего местоположения. По их оценке, огонь вели в направлении БПЛА, пролетавший над районами приблизительно в 420 м к востоку от команды Миссии. Наблюдатели благополучно приземлили БПЛА и покинули этот район*.

Участки разведения в районах Петровского, Золотого и Станицы Луганской⁵

18 декабря вблизи юго-восточного угла **участка разведения в районе н. п. Петровское** (неподконтрольный правительству, 41 км к югу от Донецка) мини-БПЛА СММ зафиксировал 2 людей в камуфляжной одежде, которые шли на юг в направлении позиций вооруженных формирований. Тот же БПЛА обнаружил гражданское транспортное средство и 4 людей (трое были в камуфляжной одежде) на юго-восточном краю участка разведения.

В тот же день за пределами этого участка разведения мини-БПЛА СММ впервые обнаружил 3 большие груды бревен, размещенные поперек дороги из Петровского в н. п. Викторовка (неподконтрольный правительству, 42 км к юго-западу от Донецка), на расстоянии примерно 80 м к западо-северо-западу от траншеи (о которой сообщалось ранее), проходящей поперек вышеупомянутой дороги.

Во второй половине дня 19 декабря, находясь примерно в 700 м к северо-западу от Петровского, команда Миссии слышала около 50 очередей и выстрелов из крупнокалиберного пулемета в пределах 2–5 км к северу, северо-северо-востоку и северо-северо-западу. Во второй половине того же дня, находясь приблизительно в 2 км к северо-востоку от н. п. Богдановка (подконтрольный правительству, 41 км к юго-

⁵ Разведение предусмотрено Рамочным решением Трехсторонней контактной группы о разведении сил и средств от 21 сентября 2016 года.

западу от Донецка), наблюдатели слышали 8 выстрелов и 1 очередь из стрелкового оружия на неустановленном расстоянии к северо-северо-востоку. По оценке, все нарушения режима прекращения огня произошли за пределами участка разведения.

19 декабря, находясь на южном краю участка разведения в районе н. п. Золотое (подконтрольный правительству, 60 км к западу от Луганска), команда СММ видела, как 5 работников из неподконтрольных правительству районов и 2 члена вооруженных формирований (с нарукавными повязками с надписью «СЦКК») покидали участок разведения по автодороге Т1316. Наблюдатели также видели 2 члена вооруженных формирований (с нарукавными повязками с надписью «СЦКК») на южном краю участка разведения.

18 декабря за пределами участка разведения в районе н. п. Станица Луганская (подконтрольный правительству, 16 км к северо-востоку от Луганска) мини-БПЛА СММ **вновь** обнаружил 1 боевую бронированную машину (ББМ; предположительно БТР-3ДА) под маскировочной сеткой примерно в 50 м к северу от северного края участка разведения (по оценке, принадлежала Вооруженным силам Украины). Этот БПЛА **вновь** зафиксировал зенитную установку (ЗУ-23, 23 мм) примерно в 1 км к юго-востоку от моста возле Станицы Луганской (15 км к северо-востоку от Луганска), и предположительно безоткатное орудие (СПГ-9, 73 мм) ориентировочно в 180 м далее к востоко-юго-востоку (по оценке СММ, обе единицы вооружения принадлежали вооруженным формированиям).

Утром 19 декабря к югу от моста возле Станицы Луганской, на западной стороне дороги (непосредственно к северу от укрытия международной гуманитарной организации), команда СММ видела новое ограждение (длиной около 30 м). На восточной стороне дороги члены патруля Миссии также видели не менее 12 металлических опор (аналогичных тем, на которые закреплено указанное выше новое ограждение).

Отвод вооружения

СММ продолжала осуществлять мониторинг отвода вооружения, предусмотренного Меморандумом, а также Комплексом мер и Дополнением к нему.

Миссия зафиксировала 11 единиц вооружения, размещенных в нарушение линий отвода в подконтрольном правительству районе Луганской области (для получения более детальной информации см. таблицу ниже).

Постоянные места хранения вооружения

Постоянное место хранения вооружения в подконтрольном правительству районе Луганской области

19 декабря

Миссия констатировала, что там по-прежнему отсутствуют 51 танк (Т-64) и 6 минометов (М120-15 «Молот», 120 мм), а 14 танков (Т-64) отсутствуют впервые.

Вооружение, которое СММ не смогла верифицировать как отведенное⁶

Два места размещения отведенного тяжелого вооружения в подконтрольных правительству районах Луганской области

19 декабря

Миссия констатировала, что

- 6 самоходных гаубиц (2С1 «Гвоздика», 122 мм) были в наличии, при этом
- 50 буксируемых гаубиц (2А36 «Гиацинт-Б», 152 мм) и 16 самоходных гаубиц (2С1) по-прежнему отсутствуют, а 3 буксируемые гаубицы (2А36), 3 противотанковые пушки (МТ-12 «Рапира», 100 мм) и 6 самоходных гаубиц (2С1) отсутствуют впервые.

Признаки военного присутствия в зоне безопасности⁷

17 декабря БПЛА СММ среднего радиуса действия зафиксировал 5 позиций (4 были соединены с траншеями, 1 соорудили) к юго-востоку, юго-западу и северо-западу от контрольного пункта въезда-выезда (КПВВ) Вооруженных сил Украины вблизи н. п. Марьинка (подконтрольный правительству, 23 км к юго-западу от Донецка) (не зафиксированы по наблюдениям от 12 сентября 2019 года). Этот БПЛА также зафиксировал предположительно 1 ББМ и 1 боевую машину пехоты возле Марьинки, а также 1 бронетранспортер вблизи н. п. Славное (подконтрольный правительству, 26 км к юго-западу от Донецка) (для ознакомления с более детальной информацией см. таблицу ниже).

Наличие мин возле Славного и Марьинки

17 декабря БПЛА СММ среднего радиуса действия впервые зафиксировал около 530 противотанковых мин (из которых 50 возле позиций Вооруженных сил Украины, а 8 выгорели) в радиусе 5 км к северо-северо-западу, северу и северо-востоку от Славного.

Этот БПЛА вновь зафиксировал около 50 предположительно противотанковых мин, установленных в 2 ряда на расстоянии около 800 м к юго-востоку от КПВВ Вооруженных сил Украины возле Марьинки.

Приграничные районы, которые не контролируются правительством

Осуществляя мониторинг в пункте пропуска на границе вблизи н. п. Изварино (52 км к юго-востоку от Луганска) в течение примерно 35 минут, наблюдатели видели, что из Украины вышли 26 пешеходов (мужчины и женщины различного возраста).

Пребывая в пешеходном пункте пропуска на границе возле н. п. Северный (50 км к юго-востоку от Луганска), команда СММ не зафиксировала передвижения пешеходов. Спустя примерно 3 минуты член вооруженных формирований сказал патрулю Миссии покинуть этот район*.

⁶ Наблюдатели зафиксировали наличие вооружения, которое не смогли верифицировать как отведенное, так как условия его хранения не соответствуют критериям, указанным в сообщении от 16 октября 2015 года относительно эффективного мониторинга и верификации отвода тяжелого вооружения, направленном СММ подписантам Комплекса мер.

⁷ Упомянутая в этом разделе техника не подпадает под действие Минских соглашений об отводе вооружений.

Усилия СММ по содействию ремонту и функционированию жизненно важных объектов гражданской инфраструктуры

Миссия содействовала установлению локального режима прекращения огня и осуществляла мониторинг его соблюдения для содействия обеспечению возможности бурения водозаборных скважин возле н. п. Паньковка (неподконтрольный правительству, 16 км к северу от Луганска), а также ремонта водопроводов между н. п. Горловка (неподконтрольный правительству, 39 км к северо-востоку от Донецка) и н. п. Гольмовский (неподконтрольный правительству, 49 км к северо-востоку от Донецка). СММ продолжала содействовать обеспечению функционирования Донецкой фильтровальной станции (15 км к северу от Донецка).

Колонны грузовиков с российскими номерными знаками в неподконтрольных правительству районах

19 декабря команда СММ видела, как колонна из 8 грузовиков (с российскими номерными знаками; на борту не менее двух грузовиков была надпись «Донской спасательный центр» на русском языке) выехала из территории объекта в Буденновском районе Донецка. В тот же день наблюдатели видели, как колонна из 7 грузовиков (с российскими номерными знаками; на борту одного грузовика была надпись «Гуманитарная помощь из Российской Федерации» на русском языке) въехала на территорию объекта в Луганске (для ознакомления с подобными наблюдениями на обоих объектах см. [Ежедневный отчет СММ от 13 декабря 2019 года](#)).

СММ осуществляла мониторинг ситуации с безопасностью на юго-востоке Херсонской области

19 декабря команда Миссии зафиксировала открытие нового участка обслуживания в пункте пропуска между н. п. Каланчак (67 км к юго-востоку от Херсона) и Крымом. Находясь в указанном пункте пропуска, наблюдатели отметили там спокойную обстановку.

СММ продолжала следить за ситуацией в Одессе, Львове, Ивано-Франковске, Харькове, Днепре, Черновцах и Киеве.

***Ограничение свободы передвижения и другие препятствия в выполнении мандата СММ**

Деятельность по мониторингу и свобода передвижения СММ ограничены из-за угроз в области безопасности, включая риски, связанные с наличием мин и неразорвавшихся боеприпасов, а также другими препятствиями, которые ежедневно меняются. Мандат СММ предусматривает свободный и безопасный доступ по всей Украине. Все подписанты Комплекса мер согласились с необходимостью свободного и безопасного доступа, а также с тем, что ограничение свободы передвижения СММ является нарушением и что на подобные нарушения необходимо оперативно реагировать. Они также согласились с тем, что Совместный центр контроля и координации должен содействовать такому реагированию и осуществлять общую координацию работ по разминированию. Однако вооруженные формирования в отдельных районах Донецкой и Луганской областей часто отказывают СММ в доступе к районам, прилегающим к

неподконтрольным правительству участкам границы Украины (например, см. ниже). Деятельность СММ в Донецкой и Луганской областях оставалась ограниченной после того, как 23 апреля 2017 года неподалеку от Пришиба произошел инцидент со смертельным исходом. В связи с этим способность Миссии осуществлять наблюдение по-прежнему ограничена.

Запрет доступа:

- На блокпосте к северу от н. п. Заиченко (неподконтрольный правительству, 93 км к югу от Донецка) вооруженный член вооруженных формирований **ВНОВЬ** отказал патрулю Миссии в проезде в направлении н. п. Саханка (неподконтрольный правительству, 97 км к югу от Донецка) и н. п. Пикузы (бывш. Коминтерново; неподконтрольный правительству, 92 км к югу от Донецка), ссылаясь на то, что «в этом районе продолжаются работы по разминированию».
- На блокпосте, расположенном к западу от н. п. Безыменное (неподконтрольный правительству, 100 км к югу от Донецка), вооруженный член вооруженных формирований **ВНОВЬ** отказал патрулю Миссии в проезде, ссылаясь на «приказы командиров».
- В пункте пропуска на границе возле н. п. Северный (неподконтрольный правительству, 50 км к юго-востоку от Луганска) член вооруженных формирований сказал патрулю Миссии покинуть этот район.

Регулярные ограничения на участках разведения сил и средств и из-за мин/неразорвавшихся боеприпасов:

- Не осуществив сплошное разминирование, извлечение неразорвавшихся боеприпасов и устранение других препятствий, стороны по-прежнему отказывали СММ в неограниченном доступе, а также в возможности передвигаться по отдельным дорогам, которые ранее были определены как важные для осуществления Миссией эффективного мониторинга и для передвижения гражданских лиц.

Другие препятствия:

- Выполняя полет мини-БПЛА СММ на северо-восточной окраине н. п. Раевка (неподконтрольный правительству, 16 км к северо-западу от Луганска), наблюдатели слышали 4 выстрела из стрелкового оружия. По их оценке, огонь вели в направлении БПЛА. Наблюдатели благополучно приземлили БПЛА и покинули этот район (см. выше).

Таблица вооружений

Вооружение, размещенное в нарушение линий отвода

Дата	К-во единиц вооружения	Вид вооружения	Место	Источник наблюдения
подконтрольные правительству районы				
19.12.2019	11	буксируемая гаубица (2А65 «Мста-Б», 152 мм)	вблизи н. п. Лисичанский (77 км к северо-западу от Луганска)	патруль

Вооружение, размещенное за линиями отвода, но вне выделенных мест хранения вооружения

Дата	К-во единиц вооружения	Вид вооружения	Место	Источник наблюдения
неподконтрольные правительству районы				
19.12.2019	4	танк (Т-64)	вблизи н. п. Мирное (28 км к юго-западу от Луганска)	патруль

Таблица военного присутствия в зоне безопасности⁸

Дата	К-во	Вид	Место	Источник наблюдения
подконтрольные правительству районы				
17.12.2019	1	предположительно боевая бронированная машина (предположительно типа БМП)	к югу от крайней передовой позиции Вооруженных сил Украины вблизи н. п. Марьинка (23 км к юго-западу от Донецка)	БПЛА среднего радиуса действия
	1	боевая машина пехоты (БМП-2)		
	1	бронетранспортер (неустановленного типа)		
	2	боевая машина пехоты (БМП-1)	к востоку от н. п. Тарамчук (29 км к юго-западу от Донецка)	
	4	боевая машина пехоты (БМП-1)	в жилом районе н. п. Тарамчук (29 км к юго-западу от Донецка)	
	1	бронетранспортер (МТ-ЛБ)		
	2	боевая бронированная машина		
	1	зенитная установка (ЗУ-23, 23 мм)		
	1	боевая бронированная машина (типа БМП)	в жилом районе н. п. Славное (26 км к юго-западу от Донецка)	
2	бронированная разведывательно-дозорная машина (БРДМ-2)			
18.12.2019	4	боевая машина пехоты (предположительно типа БМП)	на северной окраине н. п. Золотое (60 км к западу от Луганска)	
19.12.2019	1	бронетранспортер (БТР-3)	на северной окраине н. п. Макарово (19 км к северо-востоку от Луганска)	патруль

⁸ Упомянутая в этом разделе техника не подпадает под действие Минских соглашений об отводе вооружений.

Таблица нарушений режима прекращения огня по состоянию на 19 декабря 2019 г.⁹

Месторасположение СММ	Место события	Способ	К-во	Наблюдение	Описание	Вооружение	Дата, время
камера СММ в н. п. Авдеевка (подконтрольный правительству, 17 км к С от Донецка)	2–4 км к ЮВ	зафиксировала	1	взрыв	неопределенного происхождения	Н/Д	19.12, 16:42
камера СММ в н. п. Чермалык (подконтрольный правительству, 77 км к Ю от Донецка)	4–7 км к ВЮВ	зафиксировала	1	очередь	ЮЗ–СВ	Н/Д	19.12, 16:42
камера СММ на Донецкой фильтровальной станции (15 км к С от Донецка)	1–3 км к ЮЗ	зафиксировала	1	взрыв	неопределенного происхождения	Н/Д	18.12, 20:17
	1–2 км к Ю	зафиксировала	1	взрыв	неопределенного происхождения	Н/Д	19.12, 02:11
	1–2 км к Ю	зафиксировала	2	взрыв	неопределенного происхождения	Н/Д	19.12, 02:11
	1–2 км к Ю	зафиксировала	1	взрыв	неопределенного происхождения	Н/Д	19.12, 02:17
	1–2 км к Ю	зафиксировала	2	вспышка дульного пламени		Н/Д	19.12, 02:25
	1–2 км к Ю	зафиксировала	1	взрыв	неопределенного происхождения	Н/Д	19.12, 02:25
	1–2 км к Ю	зафиксировала	5	взрыв	неопределенного происхождения	Н/Д	19.12, 02:59
	1–2 км к ЮЮВ	зафиксировала	1	взрыв	неопределенного происхождения	Н/Д	19.12, 02:59
	0,5–1 км к Ю	зафиксировала	1	взрыв	неопределенного происхождения	Н/Д	19.12, 04:03
	0,7–1 км к Ю	зафиксировала	3	взрыв	выстрел	Н/Д	19.12, 16:42
	0,7–1 км к Ю	зафиксировала	2	взрыв	разрыв (после предыдущего события)	Н/Д	19.12, 16:42
	0,7–1 км к Ю	зафиксировала	3	взрыв	разрыв (после предыдущего события)	Н/Д	19.12, 17:16
камера СММ на КПВВ в н. п. Гнутово (подконтрольный правительству, 84 км к Ю от Донецка)	4–5 км к В	зафиксировала	1	очередь	С–Ю	Н/Д	19.12, 01:16
камера СММ к С от н. п. Ломакино (подконтрольный правительству, 90 км к Ю от Донецка)	4–7 км к ВЮВ	зафиксировала	1	взрыв	неопределенного происхождения	Н/Д	18.12, 18:34
камера СММ в 1 км к ЮЗ от н. п. Широкино (подконтрольный правительству, 100 км к Ю от Донецка)	2–7 км к ССВ	зафиксировала	1	взрыв	неопределенного происхождения	Н/Д	18.12, 18:37
	2–7 км к ССВ	зафиксировала	1	снаряд	З–В	Н/Д	18.12, 18:37
	4–5 км к С	зафиксировала	3	снаряд	З–В	Н/Д	18.12, 22:54
	4–5 км к С	зафиксировала	1	снаряд	З–В	Н/Д	18.12, 22:55

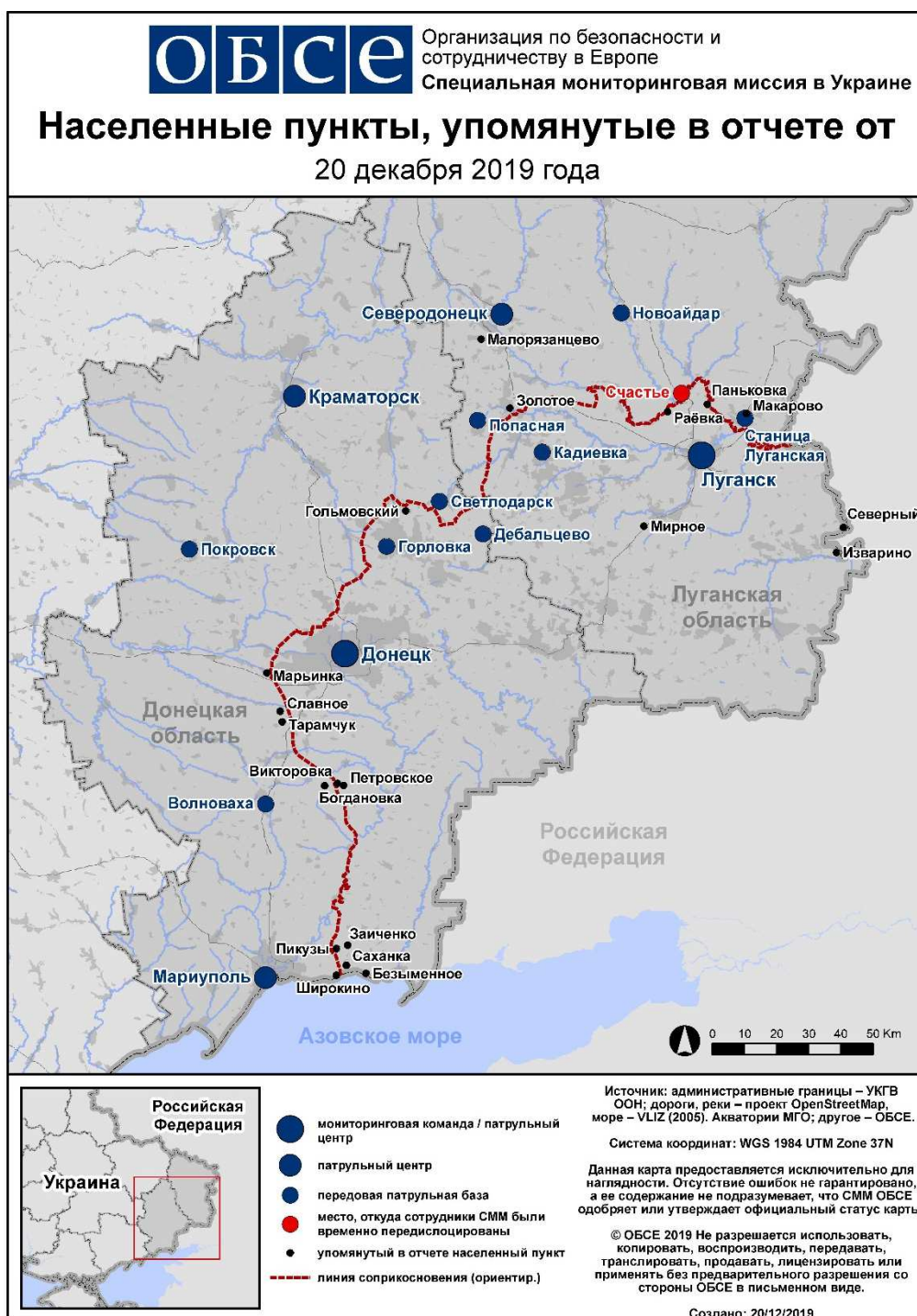
⁹ В таблице указаны исключительно те инциденты, которые наблюдатели СММ видели/слышали лично, а также те случаи, которые СММ оценивает как учения с боевой стрельбой, контролируемые взрывы и т.п. Указанные детали — а именно расстояние, направление, тип оружия и т.д. — основаны на оценках, сделанных наблюдателями на местах, и необязательно всегда являются точными. Надпись «нет данных» (Н/Д) означает, что СММ не смогла подтвердить информацию из-за расстояния, погодных условий и/или по другим причинам. Нарушения режима прекращения огня, зафиксированные параллельно несколькими патрулями, отражаются в таблице только один раз.

Месторасположение СММ	Место события	Способ	К-во	Наблюдение	Описание	Вооружение	Дата, время
	100–300 м к ССВ	зафиксировала	3	взрыв	неопределенного происхождения	Н/Д	19.12, 01:29
примерно 1 км к СЗ от железнодорожного вокзала в н. п. Ясиноватая (неподконтрольный правительству, 16 км к СВ от Донецка)	1–2 км к З	слышали	4	выстрел		стрелковое оружие	19.12, 11:34
	2–3 км к ЮЗ	слышали	1	взрыв	неопределенного происхождения	Н/Д	19.12, 11:45
	1–2 км к С	слышали	4	очередь		стрелковое оружие	19.12, 12:35
	2–3 км к ЮЗ	слышали	3	очередь		крупнокалиберный пулемет	19.12, 13:45
примерно 700 м к СЗ от н. п. Петровское (неподконтрольный правительству, 41 км к Ю от Донецка)	2–5 км к ССВ	слышали	6	очередь	по оценке, за пределами участка разведения	крупнокалиберный пулемет	19.12, 13:25
	2–5 км к С	слышали	2	очередь	по оценке, за пределами участка разведения	крупнокалиберный пулемет	19.12, 13:32
	2–5 км к ССВ	слышали	1	очередь	по оценке, за пределами участка разведения	крупнокалиберный пулемет	19.12, 13:33
	2–5 км к ССЗ	слышали	2	очередь	по оценке, за пределами участка разведения	крупнокалиберный пулемет	19.12, 13:34
	2–5 км к ССВ	слышали	17	очередь	по оценке, за пределами участка разведения	крупнокалиберный пулемет	19.12, 13:35–13:40
	2–5 км к ССЗ	слышали	21	очередь	по оценке, за пределами участка разведения	крупнокалиберный пулемет	19.12, 13:40–13:42
	2–5 км к ССВ	слышали	3	очередь	по оценке, за пределами участка разведения	крупнокалиберный пулемет	19.12, 13:52
н. п. Красногоровка (подконтрольный правительству, 21 км к З от Донецка)	3–4 км к В	слышали	7	очередь		стрелковое оружие	19.12, 11:08
н. п. Марьинка (подконтрольный правительству, 23 км к ЮЗ от Донецка)	3–4 км, направление — Н/Д	слышали	2	взрыв	неопределенного происхождения	Н/Д	19.12, 14:40
ЮВ окраина н. п. Авдеевка (подконтрольный правительству, 17 км к С от Донецка)	3–4 км к ВСВ	слышали	1	взрыв	неопределенного происхождения	Н/Д	19.12, 12:04
	3–4 км к ВСВ	слышали	1	взрыв	неопределенного происхождения	Н/Д	19.12, 12:20
	2–3 км к ВСВ	слышали	1	взрыв	неопределенного происхождения	Н/Д	19.12, 12:57
	2–3 км к ВСВ	слышали	1	взрыв	неопределенного происхождения	Н/Д	19.12, 13:04
примерно 1 км к ЮЗ от н. п. Дебальцево (неподконтрольный правительству, 58 км к СВ от Донецка)	10 км к ЮЮЗ	слышали	1	взрыв	неопределенного происхождения	Н/Д	19.12, 12:34
	10 км к ЮЮЗ	слышали	1	взрыв	неопределенного происхождения	Н/Д	19.12, 12:54
	10 км к ЮЗ	слышали	1	взрыв	неопределенного происхождения	Н/Д	19.12, 13:06
	10–15 км к ЮЗ	слышали	1	взрыв	неопределенного происхождения	Н/Д	19.12, 13:09
	10–15 км к ЮЗ	слышали	3	взрыв	неопределенного происхождения	Н/Д	19.12, 13:11
	10–15 км к З	слышали	3	взрыв	неопределенного происхождения	Н/Д	19.12, 13:24
примерно 2,5 км к ЗСЗ от н. п. Дебальцево	10–15 км к ЮЗ	слышали	3	взрыв	неопределенного происхождения	Н/Д	19.12, 13:39

Месторасположение СММ	Место события	Способ	К-во	Наблюдение	Описание	Вооружение	Дата, время
(неподконтрольный правительству, 58 км к СВ от Донецка)	10–15 км к ЮЗ	слышали	4	взрыв	неопределенного происхождения	Н/Д	19.12, 13:51
примерно 1 км к ЮВ от н. п. Лебединское (подконтрольный правительству, 99 км к Ю от Донецка)	расстояние — Н/Д, к СВ	слышали	2	очередь		стрелковое оружие	19.12, 11:35
	расстояние — Н/Д, к СВ	слышали	2	взрыв	неопределенного происхождения	Н/Д	19.12, 11:35
примерно 2 км к СВ от н. п. Богдановка (подконтрольный правительству, 41 км к ЮЗ от Донецка)	расстояние — Н/Д, к ССВ	слышали	7	выстрел	по оценке, за пределами участка разведения в районе Петровского	стрелковое оружие	19.12, 13:42–13:45
	расстояние — Н/Д, к ССВ	слышали	1	очередь	по оценке, за пределами участка разведения в районе Петровского	стрелковое оружие	19.12, 13:42–13:45
н. п. Светлодарск (подконтрольный правительству, 57 км к СВ от Донецка)	4–5 км к ЮВ	слышали	2	взрыв	неопределенного происхождения	Н/Д	18.12, 18:34
	3–4 км к ЮВ	слышали	2	взрыв	неопределенного происхождения	Н/Д	18.12, 18:53
	2–3 км к ЮВ	слышали	3	очередь		стрелковое оружие	18.12, 19:04
	3–4 км к Ю	слышали	5	очередь		крупнокалиберный пулемет	18.12, 19:08–19:09
	3–4 км к ЮВ	слышали	8	выстрел		стрелковое оружие	18.12, 19:46
	2–4 км к Ю	слышали	3	взрыв	неопределенного происхождения	Н/Д	18.12, 19:55
	2–3 км к Ю	слышали	3	очередь		крупнокалиберный пулемет	18.12, 19:55
	2–4 км к Ю	слышали	14	взрыв	неопределенного происхождения	Н/Д	18.12, 19:59–20:04
	2–3 км к Ю	слышали	6	очередь		крупнокалиберный пулемет	18.12, 19:59–20:00
	2–3 км к Ю	слышали	15	выстрел		стрелковое оружие	18.12, 19:59–20:02
	2–3 км к ЮВ	слышали	4	очередь		стрелковое оружие	18.12, 20:05
	3–4 км к ЮВ	слышали	8	очередь		крупнокалиберный пулемет	18.12, 20:10
	2–3 км к ЮВ	слышали	15	выстрел		стрелковое оружие	18.12, 20:11–20:13
	2–3 км к Ю	слышали	7	очередь		стрелковое оружие	18.12, 20:14
	3–4 км к ЮВ	слышали	3	очередь		крупнокалиберный пулемет	18.12, 20:17
	3–5 км к Ю	слышали	2	взрыв	неопределенного происхождения	Н/Д	18.12, 20:31
	2–3 км к ЮВ	слышали	8	очередь		стрелковое оружие	18.12, 20:40
	2–4 км к ЮВ	слышали	4	очередь		крупнокалиберный пулемет	18.12, 20:43
	3–4 км к Ю	слышали	4	очередь		крупнокалиберный пулемет	18.12, 21:07
	4–5 км к Ю	слышали	6	взрыв	неопределенного происхождения	Н/Д	18.12, 21:07
	2–3 км к ЮВ	слышали	3	очередь		стрелковое оружие	18.12, 21:10
	2–3 км к ЮВ	слышали	8	очередь		стрелковое оружие	18.12, 21:47
	4–6 км к ЮВ	слышали	1	взрыв	неопределенного происхождения	Н/Д	18.12, 22:33
3–5 км к ЮВ	слышали	1	очередь		крупнокалиберный пулемет	18.12, 22:39	

Месторасположение СММ	Место события	Способ	К-во	Наблюдение	Описание	Вооружение	Дата, время
	2–4 км к ЮВ	слышали	3	очередь		крупнокалиберный пулемет	18.12, 23:13
	3–5 км к ЮВ	слышали	1	взрыв	неопределенного происхождения	Н/Д	18.12, 23:27
	3–5 км к ЮВ	слышали	1	взрыв	неопределенного происхождения	Н/Д	18.12, 23:32
	4–6 км к ЮВ	слышали	1	взрыв	неопределенного происхождения	Н/Д	19.12, 12:57
	3–5 км к ЮВ	слышали	2	взрыв	неопределенного происхождения	Н/Д	19.12, 13:01
	4–6 км к ЮВ	слышали	4	взрыв	неопределенного происхождения	Н/Д	19.12, 16:06
	4–6 км к ЮВ	слышали	6	взрыв	неопределенного происхождения	Н/Д	19.12, 16:15–16:18
	4–6 км к ЮВ	слышали	1	взрыв	неопределенного происхождения	Н/Д	19.12, 17:46
ЮЗ окраина н. п. Новолуганское (подконтрольный правительству, 53 км к СВ от Донецка)	1–2 км к ЮЮЗ	слышали	4	очередь		крупнокалиберный пулемет	19.12, 10:10
	2–3 км к СЗ	слышали	25	очередь		крупнокалиберный пулемет	19.12, 10:40
н. п. Трехизбенка (подконтрольный правительству, 32 км к СЗ от Луганска)	4–5 км к ЮЗ	слышали	3	взрыв	разрыв	Н/Д	19.12, 10:36–10:43
СВ окраина н. п. Раевка (неподконтрольный правительству, 16 км к С от Луганска)	400–450 м к ЮВ	слышали	4	выстрел	по оценке, в направлении БПЛА СММ малого радиуса действия	стрелковое оружие	19.12, 11:03
н. п. Хорошее (неподконтрольный правительству, 36 км к З от Луганска)	10–12 км к ССЗ	слышали	6	взрыв	неопределенного происхождения	Н/Д	19.12, 12:15–12:25

Карта Донецкой и Луганской областей¹⁰



¹⁰ По решению Постоянного совета №1117 от 21 марта 2014 года, СММ базируется в десяти городах на всей территории Украины (Херсон, Одесса, Львов, Ивано-Франковск, Харьков, Донецк, Днепр, Черновцы, Луганск и Киев). Эта карта восточной Украины предназначена для иллюстративных целей. На ней указаны населенные пункты, упомянутые в отчете, а также те, где находятся офисы СММ (команды наблюдателей, представительства и передовые патрульные базы) в Донецкой и Луганской областях. (Красным цветом выделено передовую патрульную базу, с которой сотрудники СММ были временно передислоцированы на основании рекомендаций экспертов по безопасности из некоторых государств-участников ОБСЕ и с учетом требований СММ по безопасности. СММ использует эти помещения в светлую пору суток, а также патрулирует в этом населенном пункте днем).