



Ежедневный отчет № 299/2019

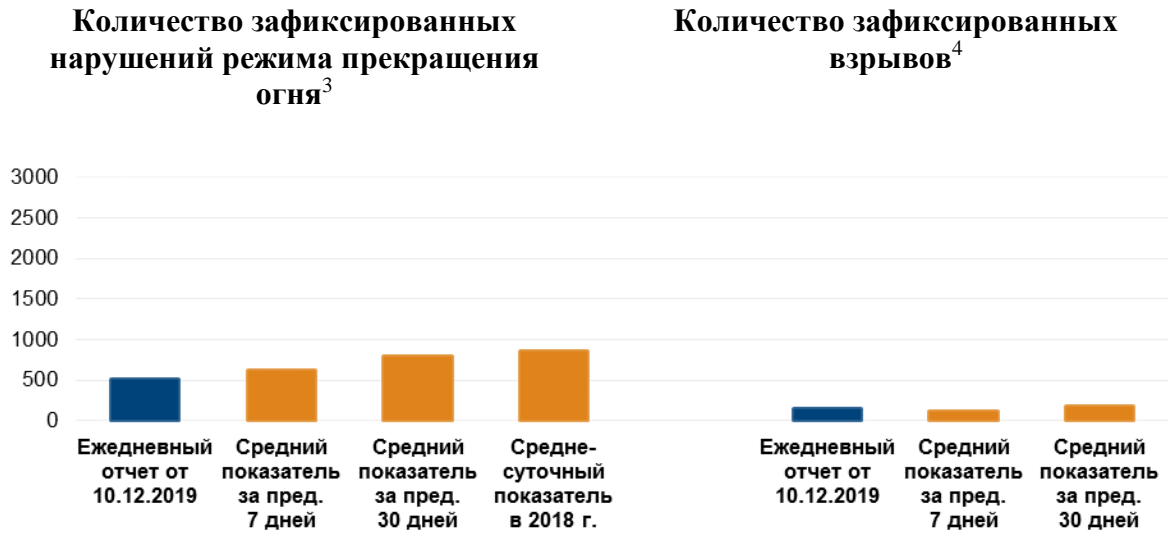
от 18 декабря 2019 года¹

Краткое изложение

- СММ констатировала увеличение количества нарушений режима прекращения огня в Донецкой области и уменьшение количества таких нарушений в Луганской области по сравнению с предыдущим отчетным периодом.
- Наблюдатели видели, как сотрудники Государственной службы Украины по чрезвычайным ситуациям (ГСЧС) и саперы из неподконтрольных правительству районов заходили на участок разведения сил и средств в районе Золотого. Они также видели, как сотрудники ГСЧС проводили работы по разминированию вдоль северного края участка разведения в районе Петровского.
- Миссия зафиксировала 3 единицы вооружения, размещенного в нарушение линий отвода в неподконтрольном правительству районе Донецкой области.
- СММ зафиксировала противотанковые мины возле Верхнешироковского.
- Миссия осуществляла мониторинг соблюдения локального режима прекращения огня для содействия бурению водозаборных скважин возле Паньковки и проведению ремонтных работ на водопроводе возле Горловки.
- Ограничения свободы передвижения наблюдателей продолжались, в частности на блокпостах вооруженных формирований около Приморского, Александровского, Шевченко, Новоазовска и Новой Марьевки на юге Донецкой области*.

¹На основании информации, поступившей от мониторинговых команд по состоянию на 17 декабря 2019 года, 19:30 (по восточноевропейскому времени).

Нарушения режима прекращения огня²



² Более подробная информация обо всех случаях нарушения режима прекращения огня, а также карты Донецкой и Луганской областей, где отмечены все места, упомянутые в отчете, представлены в приложении. В течение отчетного периода камеры СММ, установленные в 1 км к юго-западу от Широкино и возле памятника князю Игорю к юго-востоку от моста возле Станицы Луганской, не функционировали.

³ Включая взрывы.

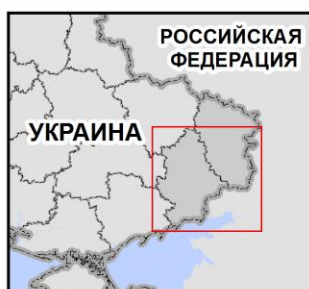
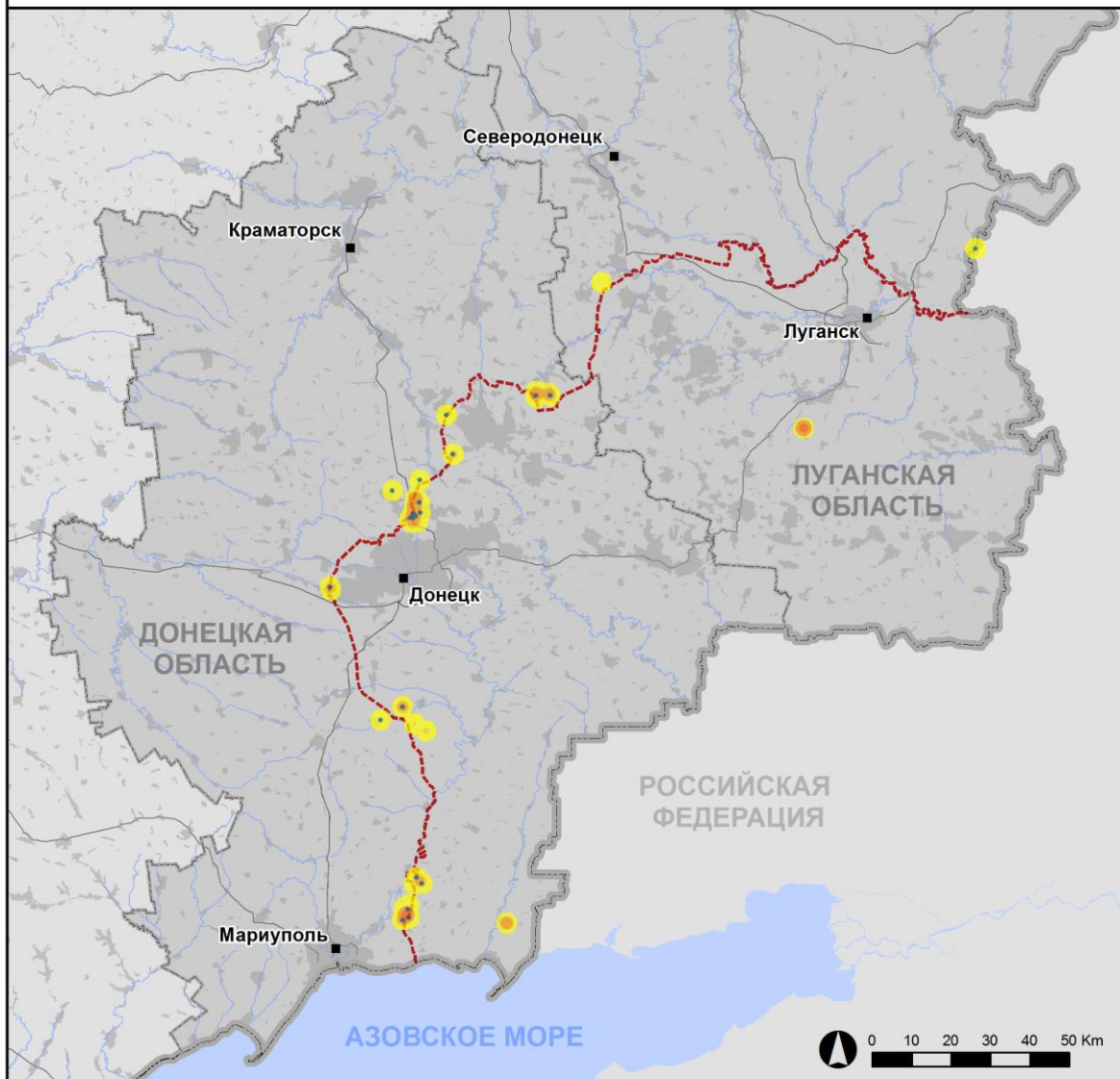
⁴ В том числе из вооружения неустановленного типа.

Карта зафиксированных нарушений режима прекращения огня



Организация по безопасности и сотрудничеству в Европе
Специальная мониторинговая миссия в Украине

Зафиксированные СММ нарушения режима прекращения огня 17 декабря 2019 г.



Концентрация нарушений режима прекращения огня

- Высокая
-
- Низкая
- Взрыв
- Населенный пункт
- Линия соприкосновения (ориентир.)

Источники: административные границы — УКГВ ООН; дороги, реки — проект OpenStreetMap; море — VLIZ (2005), Акватории МГО; другое — ОБСЕ.

Система координат: WGS 1984 UTM Zone 37N

Данная карта предоставляется исключительно для наглядности. Отсутствие ошибок не гарантировано, а ее содержание не подразумевает, что СММ ОБСЕ утверждает или одобряет официальный статус карты.

© СММ ОБСЕ 2019 Не разрешается использовать, копировать, воспроизводить, передавать, транслировать, продавать, лицензировать или применять без предварительного разрешения со стороны ОБСЕ в письменном виде.
Создано: 18/12/2019

В Донецкой области СММ констатировала увеличение количества нарушений режима прекращения огня, зафиксировав при этом больше взрывов (около 105), по сравнению с [предыдущим отчетным периодом](#) (примерно 75 взрывов). Наибольшее количество нарушений режима прекращения огня зафиксировано в районах к юго-востоку от н. п. Пищевик (подконтрольный правительству, 84 км к югу от Донецка), а также к северо-востоку, юго-востоку и западу от н. п. Каменка (подконтрольный правительству, 20 км к северу от Донецка).

В Луганской области Миссия констатировала уменьшение количества нарушений режима прекращения огня, в частности зафиксировала меньше взрывов (2) по сравнению с [предыдущим отчетным периодом](#) (11 взрывов). Со своей позиции в 1,5 км северу от н. п. Круглик (неподконтрольный правительству, 31 км к юго-западу от Луганска) наблюдатели слышали множественные перекрестные очереди из стрелкового оружия (по оценке, учения с боевой стрельбой за пределами зоны безопасности).

Участки разведения в районах Петровского, Золотого и Станицы Луганской⁵

14 ноября беспилотный летательный аппарат (БПЛА) СММ малого радиуса действия [вновь](#) зафиксировал около 150 противотанковых мин (ТМ-62М), установленных начиная от северного края **участка разведения в районе н. п. Петровское** (неподконтрольный правительству, 41 км к югу от Донецка) до места приблизительно в 340 м к югу (по оценке, мины принадлежали Вооруженным силам Украины).

17 декабря, осуществляя мониторинг восточнее н. п. Богдановка (подконтрольный правительству, 41 км к юго-западу от Донецка), наблюдатели видели транспортное средство Государственной службы Украины по чрезвычайным ситуациям (ГСЧС) с 4 людьми на борту. Они направлялись на восток по дороге в сторону н. п. Викторовка (неподконтрольный правительству, 42 км к юго-западу от Донецка) вдоль северного края участка разведения, где они убирали растительность и проводили работы по разминированию.

В тот же день, патрулируя приблизительно в 2 км к северу от Петровского, команда СММ слышала 21 взрыв неопределенного происхождения ориентировочно в 5–7 км к северо-западу и 15 выстрелов из стрелкового оружия на расстоянии примерно 1,2 км к западу (по оценке, все за пределами участка разведения в районе Петровского).

16 декабря на **участке разведения в районе н. п. Золотое** (подконтрольный правительству, 60 км к западу от Луганска), примерно в 950 м к северу от южного края участка разведения, БПЛА СММ малого радиуса действия зафиксировал 2 людей в одежде военного типа (с нарукавными повязками с надписью «СЦЦК»; по оценке, это были члены вооруженных формирований), которые шли по автодороге Т1316. Приблизительно в 400 м далее к югу на этой же автодороге этот БПЛА обнаружил 10 людей в светоотражающих жилетах, а также примерно 500 и 300 противотанковых мин соответственно (по оценке, принадлежали вооруженным формированиям) на каждой стороне дороги (для ознакомления с результатами наблюдений в этом районе см. [Ежедневный отчет СММ от 30 октября 2019 года](#)). За пределами участка разведения, приблизительно в 300 м к северо-западу от его северного края, БПЛА обнаружил

⁵ Разведение предусмотрено Рамочным решением Трехсторонней контактной группы о разведении сил и средств от 21 сентября 2016 года.

1 человека в траншее (по оценке, военнослужащего Вооруженных сил Украины), при этом возле траншей было зафиксировано большое количество лесоматериалов.

17 декабря члены патруля Миссии видели, как к северному краю участка разведения подъехали 5 саперов ГСЧС и 2 транспортных средства.

В тот же день, ведя наблюдение на блокпосте вооруженных формирований на южном крае участка разведения, команда СММ слышала 1 взрыв (по оценке, контролируемый подрыв взрывного устройства) на участке разведения. Наблюдатели также видели, как на участок разведения вошли 4 сапера из неподконтрольных правительству районов. Кроме того, члены патруля Миссии видели, что над вышеуказанным блокпостом летал БПЛА зеленого цвета (квадрокоптер).

17 декабря на **участке разведения в районе н. п. Станица Луганская** (подконтрольный правительству, 16 км к северо-востоку от Луганска) наблюдатели видели, как 4 работника из неподконтрольных правительству районов устанавливали металлические опоры на восточной стороне дороги, примерно в 200 м к югу от металлической секции моста возле Станицы Луганской. Наблюдатели также видели 6 членов вооруженных формирований (с нарукавными повязками с надписью «СЦКК») между новой секцией моста и блокпостом вооруженных формирований к югу от него.

Отвод вооружения

СММ продолжала осуществлять мониторинг отвода вооружения, предусмотренного Меморандумом, а также Комплексом мер и Дополнением к нему.

СММ зафиксировала 3 единицы вооружения, размещенного в нарушение линий отвода в неподконтрольном правительству районе Донецкой области (для получения более подробной информации см. таблицу ниже).

Признаки военного присутствия и присутствия военного типа в зоне безопасности⁶

Команда СММ зафиксировала военное присутствие и присутствие военного типа в зоне безопасности по обе стороны линии соприкосновения, в частности бронетранспортеры, боевые машины пехоты и бронированные разведывательно-дозорные машины (для получения более подробной информации см. таблицу ниже).

Противотанковые мины и позиции военного типа в районе около Верхнешироковского

16 октября БПЛА СММ среднего радиуса действия **ВНОВЬ** зафиксировал не менее 160 противотанковых мин в поле, примерно в 4 км к северу от н. п. Верхнешироковское (быв. Октябрь; неподконтрольный правительству, 85 км к югу от Донецка). По оценке, они принадлежали вооруженным формированиям. К западу и северо-западу от этих мин тот же БПЛА обнаружил несколько траншей и позиции военного типа, в частности на двух из них находилось безоткатное орудие (СПГ-6 «Копье», 73 мм) и еще 1, предположительно, СПГ-6 «Копье» на огневой позиции.

⁶ Упомянутая в этом разделе техника не подпадает под действие Минских соглашений об отводе вооружений.

Примерно в 2,6 км к западо-юго-западу от вышеуказанных минных полей и приблизительно в 3 км к востоку от н. п. Пищевик (подконтрольный правительству, 84 км к югу от Донецка), этот БПЛА впервые зафиксировал минное поле в форме буквы «L» из 17 противотанковых мин (по оценке, принадлежали Вооруженным силам Украины).

17 декабря наблюдатели **вновь** видели 4 противотанковые мины к северу от дороги, ведущей от Верхнешироковского к Пищеву. На этой же дороге команда Миссии видела, как вооруженный член вооруженных формирований извлекал впервые зафиксированный Миссией фрагмент снаряда ручного противотанкового гранатомета (РПГ-7), который застрял в грунте.

Длинные очереди на пунктах пропуска вдоль линии соприкосновения

На блокпосте вооруженных формирований возле н. п. Оленовка (неподконтрольный правительству, 23 км к юго-западу от Донецка) команда Миссии зафиксировала не менее 200 автомобилей, ожидающих в очереди на выезд в подконтрольные правительству районы. Трое женщин (60–69 лет), ехавших на автомобиле, рассказали наблюдателям, что ждут в очереди уже более 5 часов. Пребывая в этом месте в течение примерно получаса, члены патруля Миссии видели, что через блокпост вооруженных формирований проехали около 40 машин.

Приграничные районы, которые не контролируются правительством

Осуществляя мониторинг в пункте пропуска на границе вблизи н. п. Должанское (84 км к юго-востоку от Луганска) в течение примерно получаса, наблюдатели видели, что из Украины выехал 1 автомобиль с табличками «ЛНР».

В течение 15 минут наблюдения в пешеходном пункте пропуска на границе возле н. п. Новоборовицы (79 км к югу от Луганска) команда СММ не зафиксировала движения пешеходов ни в одном из направлений.

Находясь в пункте пропуска на границе вблизи н. п. Мариновка (78 км к востоку от Донецка) в течение ориентировочно часа, наблюдатели видели, что в Украину въехали 14 автомобилей (6 с украинскими номерными знаками, 1 — с российскими, а также 6 с табличками «ДНР» и 1 с табличками «ЛНР»), 1 автобус (с табличками «ДНР»), а также вошли 9 пешеходов (5 мужчин и 4 женщины, разного возраста). Члены патруля СММ также видели, что из Украины выехали 19 автомобилей (6 с украинскими номерными знаками, 7 — с российскими, а также 6 с табличками «ДНР»), 4 тентованных грузовика (2 с украинскими номерными знаками и 2 с табличками «ДНР»), 1 автобус (с табличками «ДНР»), а также вышли 8 пешеходов (4 женщины и 4 мужчины, разного возраста).

Усилия СММ по содействию ремонтным работам и обеспечению функционирования жизненно важных объектов гражданской инфраструктуры, а также проведению работ по разминированию

СММ осуществляла мониторинг соблюдения локального режима прекращения огня для содействия бурению водозаборных скважин возле н. п. Паньковка (неподконтрольный

правительству, 16 км к северу от Луганска), а также для осуществления ремонта на водопроводе между н. п. Горловка (неподконтрольный правительству, 39 км к северо-востоку от Донецка) и н. п. Гольмовский (неподконтрольный правительству, 49 км к северо-востоку от Донецка). Миссия продолжала содействовать обеспечению функционирования Донецкой фильтровальной станции (15 км к северу от Донецка).

Миссия осуществляла мониторинг массовых собраний в Киеве

В Киеве команды Миссии наблюдали за акциями протеста с участием в общей сложности около 4 500 людей (разного возраста, преимущественно мужчины), которые собрались перед зданием Верховной Рады на ул. Грушевского, 5, и перед зданием Кабинета Министров. Главным образом, они выступали против реформы в сфере продажи земли. Наблюдатели также видели, что между отдельной группой из 50 мужчин (20–50 лет) в одежде военного типа и с знаками отличия «Национальных дружин» и примерно 100 сотрудниками Национальной гвардии произошло столкновение, и со стороны первых были применены перцовые баллончики и слезоточивый газ. Позже сотрудники Национальной гвардии рассредоточили участников протеста. По наблюдениям Миссии, других инцидентов не произошло.

СММ продолжала следить за ситуацией в Херсоне, Одессе, Львове, Ивано-Франковске, Харькове, Днепре и Черновцах.

*Ограничения свободы передвижения и другие препятствия в выполнении мандата СММ

Деятельность по мониторингу и свобода передвижения СММ ограничены из-за угроз безопасности, включая риски, связанные с наличием мин и неразорвавшихся боеприпасов, а также другими препятствиями, которые ежедневно меняются. Мандат СММ предусматривает свободный и безопасный доступ по всей Украине. Все подписанты Комплекса мер согласились с необходимостью свободного и безопасного доступа, а также с тем, что ограничение свободы передвижения СММ является нарушением и что на подобные нарушения необходимо оперативно реагировать. Они также согласились с тем, что Совместный центр контроля и координации должен содействовать такому реагированию и осуществлять общую координацию работ по разминированию. Однако вооруженные формирования в отдельных районах Донецкой и Луганской областей часто отказывают СММ в доступе к районам, прилегающим к неподконтрольным правительству участкам границы Украины (например, см. [Ежедневный отчет СММ от 11 декабря 2019 года](#)). Деятельность СММ в Донецкой и Луганской областях оставалась ограниченной после того, как [23 апреля 2017 года неподалеку от Пришиба произошел инцидент со смертельным исходом](#). В связи с этим способность Миссии осуществлять наблюдение по-прежнему ограничена.

Запрет доступа:

- На блокпосте возле н. п. Приморское (неподконтрольный правительству, 76 км к югу от Донецка) двое вооруженных членов вооруженных формирований [ВНОВЬ](#) отказали патрулю СММ проследовать далее в направлении н. п. Набережное (неподконтрольный правительству, 77 км к югу от Донецка), ссылаясь на «проведение в этом районе работ по разминированию».
- На блокпосте на восточной окраине н. п. Александровское (быв. Розы Люксембург; неподконтрольный правительству, 90 км к юго-востоку от Донецка), вооруженный член вооруженных формирований [ВНОВЬ](#) не пропустил

патруль Миссии в направлении к н. п. Роза (неподконтрольный правительству, 89 км к югу от Донецка), ссылаясь на «приказы не пропускать патрули СММ». Находясь в этом месте, наблюдатели слышали множественные выстрелы из стрелкового оружия, которые, по оценке, доносились с близлежащего полигона (см. таблицу нарушений режима прекращения огня ниже).

- На восточном въезде в н. п. Шевченко (неподконтрольный правительству, 69 км к югу от Донецка) трое вооруженных членов вооруженных формирований **ВНОВЬ** не пропустили наблюдателей в западном направлении к н. п. Николаевка (неподконтрольный правительству, 70 км к югу от Донецка), ссылаясь на «приказы командира».
- На блокпосте к северу от н. п. Новоазовск (неподконтрольный правительству, 102 км к юго-востоку от Донецка) трое вооруженных членов вооруженных формирований **ВНОВЬ** не пропустили патруль Миссии к неподконтрольному правительству пункту пропуска на границе и на юг в сторону Новоазовска.
- На блокпосте к востоку от н. п. Новая Марьевка (неподконтрольный правительству, 64 км к югу от Донецка) вооруженный член вооруженных формирований **ВНОВЬ** не пропустил наблюдателей в населенный пункт, сославшись на «проведение работ по разминированию».

Регулярные ограничения на участках разведения сил и средств из-за мин/неразорвавшихся боеприпасов:

- Не осуществив сплошное разминирование, извлечение неразорвавшихся боеприпасов и устранение других препятствий, стороны по-прежнему отказывали СММ в неограниченном доступе, а также в возможности передвигаться по отдельным дорогам, которые ранее были определены как важные для осуществления Миссией эффективного мониторинга и для передвижения гражданских лиц.

Другие препятствия:

- БПЛА СММ среднего радиуса действия в двух случаях подвергался воздействию помех сигнала GPS (по оценке, предположительно в результате глушения) во время полета в районах возле н. п. Славное (подконтрольный правительству, 26 км к юго-западу от Донецка)⁷.

⁷ Глушение сигнала могло осуществляться из любого района в радиусе нескольких километров из позиций Вооруженных сил Украины.

Таблица вооружения
Вооружение, размещенное в нарушение линий отвода

Дата	К-во единиц вооружения	Вид вооружения	Место	Источник наблюдения
неподконтрольные правительству районы				
16.12.2019	1	буксируемый миномет (2Б9 «Василек», 82 мм)	в жилом районе н. п. Водяное (94 км к югу от Донецка)	БПЛА малого радиуса действия
17.12.2019	2	реактивная система залпового огня (БМ-21 «Град», 122 мм)	на полигоне вблизи н. п. Терновое (57 км к востоку от Донецка);	патруль

Вооружение, размещенное за линиями отвода, но вне выделенных мест хранения

Дата	К-во единиц вооружения	Вид вооружения	Место	Источник наблюдения
подконтрольные правительству районы				
16.12.2019	1	самоходная гаубица (2С3 «Акация», 152 мм)	на железнодорожной станции в н. п. Рубежное (84 км к северо-западу от Луганска)	БПЛА малого радиуса действия
	1	танк (Т-64)		
	1	самоходная зенитная установка (2К22 «Тунгуска»)		
неподконтрольные правительству районы				
16.12.2019	8	самоходная гаубица (2С1 «Гвоздика», 122 мм)	на полигон около н. п. Мирное (28 км к юго-западу от Луганска) на этом же полигоне БПЛА зафиксировал около 50 боевых машин пехоты. ⁸	БПЛА малого радиуса действия
	12	буксируемая гаубица (Д-30 «Лягушка», 122 мм)		
	6	противотанковая пушка (МТ-12 «Рапира», 100 мм)		
	15	буксируемый миномет (2С12 «Сани», 120 мм)		
	21	танк (Т-64 – 11 ед. и Т-72 – 10 ед.)		
17.12.2019	2	танк (неустановленного типа)	возле н. п. Круглик (31 км к юго-западу от Луганска)	патруль

Таблица признаков военного присутствия и присутствия военного типа в зоне безопасности⁹

Дата	К-во	Тип	Место	Источник наблюдения
подконтрольные правительству районы				
13.12.2019	2	боевая машина пехоты (БМП-2)	вблизи н. п. Чермалык (77 км к югу от Донецка)	БПЛА малого радиуса действия
16.12.2019	7	бронетранспортер (БТР-70 - 5 ед. и типа БТР – 2 ед.)	возле н. п. Геевка (27 км к северо-западу от Луганска)	
17.12.2019	1	бронетранспортер (МТ-ЛБ)	в н. п. Попасная (69 км к западу от Луганска)	

⁸ Упомянутые в этом разделе боевая машина пехоты не подпадают под действие Минских соглашений об отводе вооружений.

⁹ Упомянутая в этом разделе техника не подпадает под действие Минских соглашений об отводе вооружений.

	1	бронированная разведывательно-дозорная машина (БРДМ-2);	в н. п. Светлодарск (57 км к северо-востоку от Донецка)	патруль
	5	боевая машина пехоты (БМП-1 – 4 ед. и БМП-2 КШ– 1 ед.)	под маскировочной сеткой в жилом районе возле н. п. Богдановка (41 км к юго-западу от Донецка) (Для ознакомления с предыдущими наблюдениями см. Ежедневный отчет СММ от 11 декабря 2019 года).	
	1	бронированная разведывательно-дозорная машина (типа БРДМ);	на восточной окраине н. п. Мариуполь (102 км к югу от Донецка)	
	1	бронетранспортер (МТ-ЛБ)		
неподконтрольные правительству районы				
16.12.2019	2	предположительно бронетранспортер (БТР-80)	в жилом районе н. п. Водяное (94 км к югу от Донецка)	БПЛА малого радиуса действия

Таблица нарушений режима прекращения огня по состоянию на 17 декабря 2019 г.¹⁰

Месторасположение СММ	Место происшествия	Способ	К-во	Наблюдения	Описание	Вооружение	Дата, время
камера СММ в н. п. Чермалык (подконтрольный правительству, 77 км к Ю от Донецка)	3–5 км к ЮЮВ	зафиксировала	1	снаряд	3 – В	Н/Д	16.12, 19:17
	3–5 км к ЮВ	зафиксировала	1	снаряд	ВСВ – ЗЮЗ	Н/Д	16.12, 19:31
	4–6 км к ЮВ	зафиксировала	6	взрыв	разрыв	Н/Д	16.12, 20:05
	4–6 км к ЮВ	зафиксировала	2	взрыв	разрыв	Н/Д	16.12, 20:06
	2–4 км к ЮВ	зафиксировала	1	взрыв	неопределенного происхождения	Н/Д	17.12, 16:38
	2–4 км к ЮВ	зафиксировала	1	взрыв	неопределенного происхождения	Н/Д	17.12, 16:40
	3–5 км к ЮВ	зафиксировала	9	снаряд	СВ – ЮЗ	Н/Д	17.12, 16:40
	2–4 км к ЮВ	зафиксировала	4	снаряд	ЮЗ – СВ	Н/Д	17.12, 16:50
камера СММ на Донецкой фильтровальной станции (15 км к С от Донецка)	0,3–1 км к Ю	зафиксировала	1	снаряд	ВЮВ – ЗСЗ	Н/Д	16.12, 21:42
	1–3 км к Ю	зафиксировала	1	взрыв	неопределенного происхождения	Н/Д	16.12, 22:07
	500–500 м к ЮЮЗ	зафиксировала	3	снаряд	СЗ – ЮВ	Н/Д	16.12, 22:09
	1–3 км к ЮЮЗ	зафиксировала	1	взрыв	неопределенного происхождения	Н/Д	17.12, 00:10
	0,7–1 км к Ю	зафиксировала	2	очередь	ЗСЗ – ВЮВ	Н/Д	17.12, 02:03
	1–2 км к Ю	зафиксировала	1	взрыв	неопределенного происхождения	Н/Д	17.12, 02:03
	1–2 км к ЮЮВ	зафиксировала	1	взрыв	неопределенного происхождения	Н/Д	17.12, 02:03
	0,7–1 км к Ю	зафиксировала	4	очередь	ЗСЗ – ВЮВ	Н/Д	17.12, 02:07
	0,7–1 км к Ю	зафиксировала	2	очередь	ЗСЗ – ВЮВ	Н/Д	17.12, 02:17
	0,7–1 км к Ю	зафиксировала	2	очередь	ЗСЗ – ВЮВ	Н/Д	17.12, 02:42
	0,7–1 км к Ю	зафиксировала	1	очередь	ЗСЗ – ВЮВ	Н/Д	17.12, 02:44
	0,7–1 км к Ю	зафиксировала	2	очередь	ЗСЗ – ВЮВ	Н/Д	17.12, 03:02
	0,5–1 км к Ю	зафиксировала	1	снаряд	ЗСЗ – ВЮВ	Н/Д	17.12, 16:18
	0,5–1 км к Ю	зафиксировала	1	снаряд	ЗСЗ – ВЮВ	Н/Д	17.12, 16:24
	0,5–1 км к Ю	зафиксировала	2	снаряд	ЗСЗ – ВЮВ	Н/Д	17.12, 16:25
	0,5–1 км к Ю	зафиксировала	1	снаряд	ЗСЗ – ВЮВ	Н/Д	17.12, 16:38
	0,5–1 км к Ю	зафиксировала	4	снаряд	ЗСЗ – ВЮВ	Н/Д	17.12, 16:55
	0,5–1 км к Ю	зафиксировала	1	снаряд	выпущенный(-ая) вверх	Н/Д	17.12, 16:55
	0,5–1 км к Ю	зафиксировала	3	взрыв	неопределенного происхождения	Н/Д	17.12, 16:56
	0,5–1 км к Ю	зафиксировала	2	снаряд	ЗСЗ – ВЮВ	Н/Д	17.12, 17:10
0,5–1 км к Ю	зафиксировала	1	взрыв	неопределенного происхождения	Н/Д	17.12, 17:10	
0,5–1 км к Ю	зафиксировала	4	снаряд	ЗСЗ – ВЮВ	Н/Д	17.12, 17:11	
0,5–1 км к Ю	зафиксировала	2	взрыв	разрыв	Н/Д	17.12, 17:11	
камера СММ в 1,5 км к СВ от н. п. Гнутово (подконтрольный правительству, 90 км к Ю от Донецка)	2–4 км к ВЮВ	зафиксировала	1	взрыв	неопределенного происхождения	Н/Д	16.12, 18:31
	2–4 км к ЮВ	зафиксировала	1	сигнальная ракета	выпущенный(-ая) вверх	Н/Д	16.12, 19:03
	2–4 км к ЮВ	зафиксировала	7	снаряд	ЮЗ – СВ	Н/Д	16.12, 19:03
	2–4 км к ЮВ	зафиксировала	1	снаряд	3 – В	Н/Д	16.12, 20:52

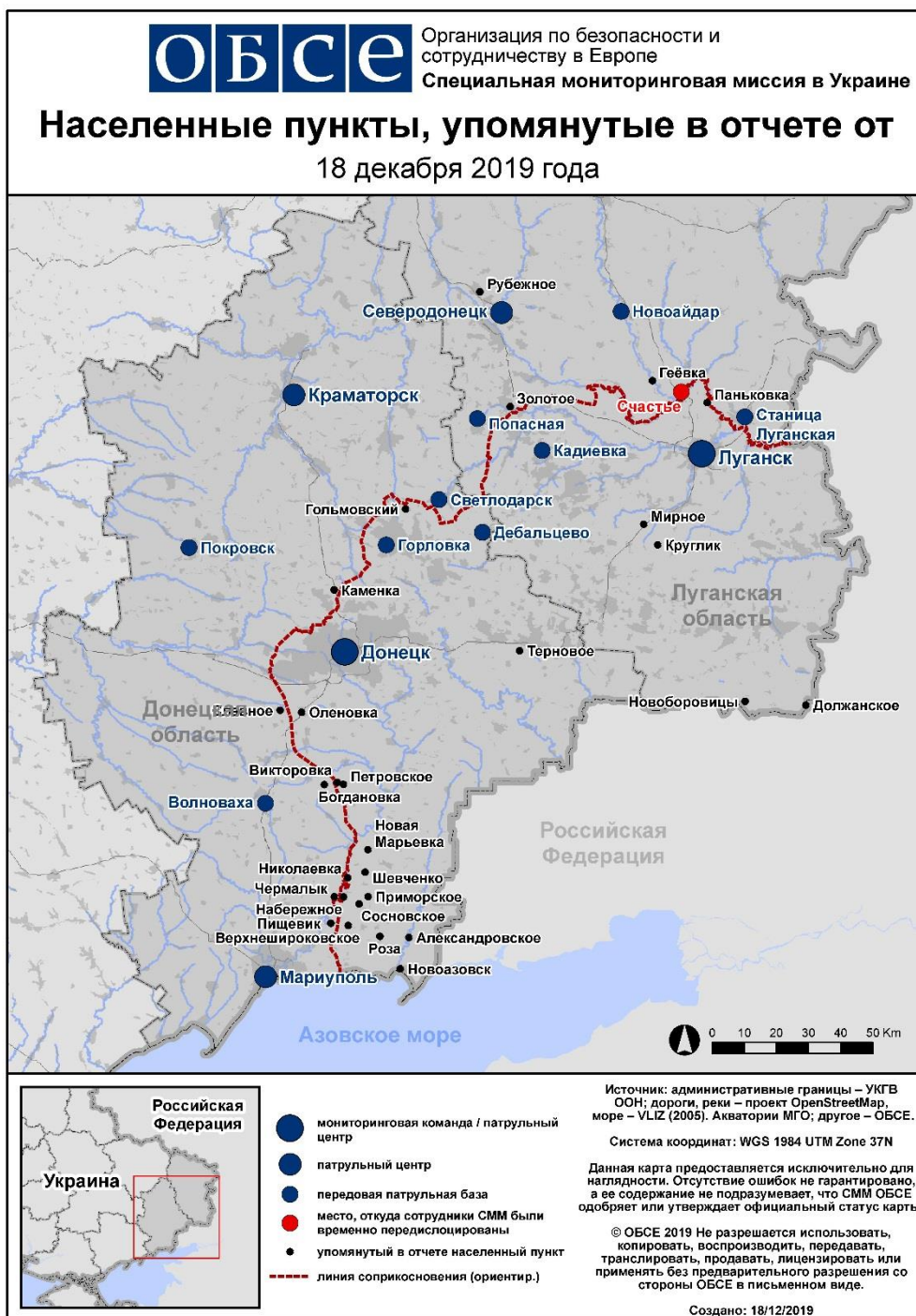
¹⁰ В таблице указаны исключительно те инциденты, которые наблюдатели СММ видели/слышали лично, а также те случаи, которые СММ оценивает как учения с боевой стрельбой, контролируемые взрывы и т.п. Указанные детали — а именно расстояние, направление, тип оружия и т.д. — основаны на оценках, сделанных наблюдателями на местах, и необязательно всегда являются точными. Надпись «нет данных» (Н/Д) означает, что СММ не смогла подтвердить информацию из-за расстояния, погодных условий и/или по другим причинам. Нарушения режима прекращения огня, зафиксированные параллельно несколькими патрулями, отражаются в таблице только один раз.

Месторасположение СММ	Место происшествия	Способ	К-во	Наблюдения	Описание	Вооружение	Дата, время
	2-4 км к В	зафиксировала	2	снаряд	С – Ю	Н/Д	16.12, 20:56
	2-4 км к ВЮВ	зафиксировала	1	взрыв	неопределенного происхождения	Н/Д	16.12, 20:58
	1-3 км к ВЮВ	зафиксировала	1	снаряд	ССЗ – ЮЮВ	Н/Д	16.12, 20:59
камера СММ на КПВВ в н. п. Марьинка (подконтрольный правительству, 23 км к ЮЗ от Донецка)	2-4 км к ССВ	зафиксировала	5	снаряд	ЮЗ – СВ	Н/Д	17.12, 18:13
около 2 км к С от н. п. Петровское (неподконтрольный правительству, 41 км к Ю от Донецка)	5-7 км к СЗ	слышали	18	взрыв	неопределенного происхождения (по оценке, за пределами участка разведения)	Н/Д	17.12, 09:45
	5-7 км к СЗ	слышали	1	взрыв	неопределенного происхождения (по оценке, за пределами участка разведения)	Н/Д	17.12, 10:27
	2-3 км к ЮВ	слышали	8	выстрел	по оценке, за пределами участка разведения	стрелковое оружие	17.12, 11:33-11:39
	1,2 км к З	слышали	2	выстрел	по оценке, за пределами участка разведения	стрелковое оружие	17.12, 12:30
	1,2 км к З	слышали	5	выстрел	по оценке, за пределами участка разведения	стрелковое оружие	17.12, 12:40
	5-7 км к СЗ	слышали	2	взрыв	неопределенного происхождения (по оценке, за пределами участка разведения)	Н/Д	17.12, 13:07
н. п. Александровка (неподконтрольный правительству, 20 км к ЮЗ от Донецка)	4-6 км к СЗ	слышали	7	взрыв	неопределенного происхождения	Н/Д	17.12, 09:50-10:10
	4-6 км к СЗ	слышали	4	взрыв	неопределенного происхождения	Н/Д	17.12, 10:17-10:20
примерно 1 км к СЗ от железнодорожного вокзала в н. п. Ясиноватая (неподконтрольный правительству, 16 км к СВ от Донецка)	2-3 км к СЗ	слышали	6	очередь		стрелковое оружие	17.12, 10:58-11:00
железнодорожный вокзал в н. п. Ясиноватая (неподконтрольный правительству, 16 км к СВ от Донецка)	2-3 км к ЮЗ	слышали	6	очередь		крупнокалиберный пулемет	17.12, 11:50
ЮВ окраина н. п. Авдеевка (подконтрольный	4-5 км к В	слышали	1	взрыв	неопределенного происхождения	Н/Д	17.12, 10:58
	3-4 км к ЮВ	слышали	11	очередь		крупнокалиберный пулемет	17.12, 10:58

Месторасположение СММ	Место происшествия	Способ	К-во	Наблюдения	Описание	Вооружение	Дата, время
правительству, 17 км к С от Донецка)	3-4 км к ЮВ	слышали	5	очередь		крупнокалиберный пулемет	17.12, 11:03
	2-3 км к ЮВ	слышали	5	очередь		крупнокалиберный пулемет	17.12, 11:50
примерно 2 км к ЮЗ от н. п. Пищевик (подконтрольный правительству, 84 км к Ю от Донецка)	2-3 км к ЮВ	слышали	1	очередь		стрелковое оружие	17.12, 09:50
	3-5 км к ЮЮВ	слышали	5	взрыв	неопределенного происхождения	Н/Д	17.12, 11:58-12:05
	3-5 км к ЮЮВ	слышали	15	очередь		стрелковое оружие	17.12, 11:58-12:05
	3-4 км к ЮВ	слышали	20	выстрел		стрелковое оружие	17.12, 12:50
	3-4 км к ЮВ	слышали	29	выстрел		стрелковое оружие	17.12, 12:55
	4-5 км к ЮВ	слышали	1	взрыв	неопределенного происхождения	Н/Д	17.12, 12:58
	3-4 км к ЮВ	слышали	29	выстрел		стрелковое оружие	17.12, 13:05
3-4 км к ЮВ	слышали	11	очередь			стрелковое оружие	17.12, 13:05
примерно 1 км к ЮВ от н. п. Александровское (быв. Розы Люксембург, неподконтрольный правительству, 90 км к ЮВ от Донецка)	1-2 км к ЮВ	слышали		выстрел	множественные перекрестные (по оценке, учения с боевой стрельбой)	стрелковое оружие	17.12, 11:12-11:20
примерно 2 км к ВСВ от н. п. Богдановка (подконтрольный правительству, 41 км к ЮЗ от Донецка)	5-7 км к ЗСЗ	слышали	2	взрыв	неопределенного происхождения (по оценке, за пределами участка разведения в районе Петровского)	Н/Д	17.12, 13:15
н. п. Светлодарск (подконтрольный правительству, 57 км к СВ от Донецка)	4-6 км к ЮВ	слышали	1	взрыв	неопределенного происхождения	Н/Д	16.12, 18:38
	3-5 км к ЮВ	слышали	5	очередь		крупнокалиберный пулемет	16.12, 20:43
	2-4 км к Ю	слышали	6	очередь		стрелковое оружие	16.12, 21:44
	2-4 км к Ю	слышали	2	очередь		стрелковое оружие	16.12, 21:49
	3-5 км к ЮВ	слышали	3	очередь		крупнокалиберный пулемет	16.12, 21:54
	2-4 км к Ю	слышали	17	выстрел		стрелковое оружие	16.12, 22:01-22:02
	3-5 км к Ю	слышали	7	очередь		крупнокалиберный пулемет	16.12, 22:06
	3-5 км к ЮВ	слышали	3	очередь		крупнокалиберный пулемет	16.12, 22:36
	3-5 км к ЮВ	слышали	2	очередь		крупнокалиберный пулемет	16.12, 22:43
	4-6 км к ЮВ	слышали	16	взрыв	неопределенного происхождения	Н/Д	16.12, 22:44-21:47
	3-4 км к Ю	слышали	1	взрыв	неопределенного происхождения	Н/Д	16.12, 23:57
	2-3 км к Ю	слышали	3	выстрел		стрелковое оружие	17.12, 12:01
н. п. Горловка (неподконтрольный правительству, 39 км к СВ от Донецка)	6-7 км к ЮЗ	слышали	5	взрыв	неопределенного происхождения	Н/Д	17.12, 10:00-10:05
	6-7 км к ЮЗ	слышали	5	взрыв	неопределенного происхождения	Н/Д	17.12, 10:05-10:15
примерно 500 м к СВ от н. п. Каменка (подконтрольный	3-5 км к З	слышали	1	взрыв	неопределенного происхождения	Н/Д	17.12, 08:45
	3-5 км к ЮВ	слышали	1	взрыв	неопределенного происхождения	Н/Д	17.12, 09:33

Месторасположение СММ	Место происшествия	Способ	К-во	Наблюдения	Описание	Вооружение	Дата, время
правительству, 20 км к С от Донецка)	3–5 км к ЮВ	слышали	3	взрыв	неопределенного происхождения	Н/Д	17.12, 09:34-09:35
	3–5 км к СВ	слышали	2	взрыв	неопределенного происхождения	Н/Д	17.12, 09:37
	3–5 км к ЮЮВ	слышали	40	очередь		крупнокалиберный пулемет	17.12, 10:24-10:28
	2–3 км к ЮВ	слышали	15	очередь		крупнокалиберный пулемет	17.12, 10:45
	2–3 км к ЮВ	слышали	15	очередь		крупнокалиберный пулемет	17.12, 10:55-10:57
	3–5 км к СВ	слышали	1	взрыв	неопределенного происхождения	Н/Д	17.12, 11:01
	2–3 км к ЮВ	слышали	3	очередь		крупнокалиберный пулемет	17.12, 11:02
ЮВ окраина н. п. Железное (подконтрольный правительству, 42 км к СВ от Донецка)	3–4 км к ВЮВ	слышали	5	взрыв	неопределенного происхождения	Н/Д	17.12, 11:30-11:32
1,5 км к С от н. п. Круглик (неподконтрольный правительству, 31 км к ЮЗ от Луганска)	500–600 м к З	слышали		выстрел	множественные перекрестные очереди (по оценке, учения с боевой стрельбой)	стрелковое оружие	17.12, 09:32-09:56
З окраина н. п. Орехово-Донецкое (подконтрольный правительству, 44 км к СЗ от Луганска)	5–7 км к ЮЗ	слышали	2	взрыв	неопределенного происхождения	Н/Д	17.12, 12:37
1,7 км к ЮЗ от н. п. Молодежное (неподконтрольный правительству, 63 км к СЗ от Луганска)	2–4 км к ССЗ	слышали	2	очередь		стрелковое оружие	17.12, 14:10-14:25

Карта Донецкой и Луганской областей¹¹



¹¹ По решению Постоянного совета №1117 от 21 марта 2014 года, СММ базируется в десяти городах на всей территории Украины (Херсон, Одесса, Львов, Ивано-Франковск, Харьков, Донецк, Днепр, Черновцы, Луганск и Киев). Эта карта восточной Украины предназначена для иллюстративных целей. На ней указаны населенные пункты, упомянутые в отчете, а также те, где находятся офисы СММ (команды наблюдателей, представительства и передовые патрульные базы) в Донецкой и Луганской областях. (Красным цветом выделена передовая патрульная база, с которой сотрудники СММ были временно передислоцированы на основании рекомендаций экспертов по безопасности из некоторых государств-участников ОБСЕ и с учетом требований СММ по безопасности. СММ использует эти помещения в светлое время суток, а также патрулирует в этом населенном пункте днем).