

Ежедневный отчет № 297/2019

от 16 декабря 2019 года¹

Краткое изложение

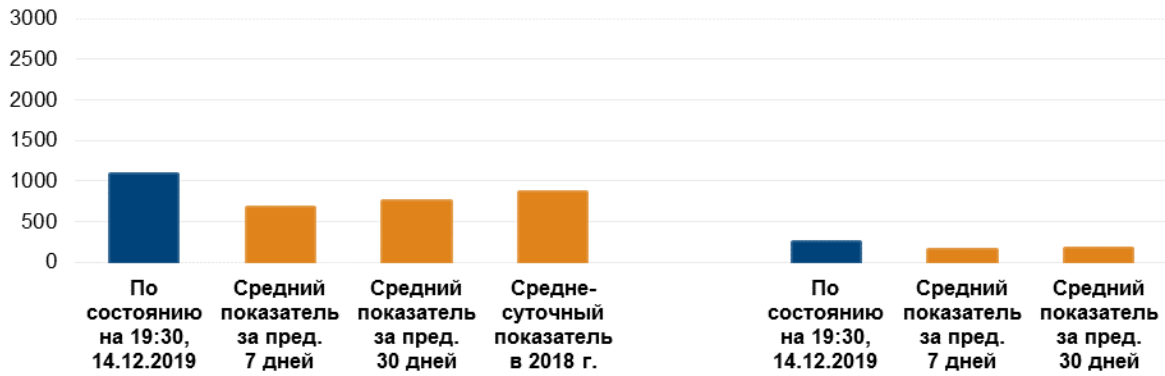
- В период с вечера 13 по вечер 14 декабря Миссия констатировала уменьшение количества нарушений режима прекращения огня в Донецкой области и увеличение количества таких нарушений в Луганской области по сравнению с предыдущим отчетным периодом.
- В период с вечера 14 по вечер 15 декабря в Донецкой и Луганской областях СММ констатировала уменьшение количества нарушений режима прекращения огня по сравнению с предыдущими сутками.
- Миссия продолжала осуществлять мониторинг ситуации на трех участках разведения сил и средств в районах Петровского, Золотого и Станицы Луганской.
- СММ зафиксировала реактивные системы залпового огня, размещенные в нарушение линий отвода в неподконтрольном правительству районе Луганской области.
- Миссия осуществляла мониторинг соблюдения локального режима прекращения огня для содействия обеспечению возможности бурения водозаборных скважин в неподконтрольном правительству районе Луганской области. СММ продолжала содействовать обеспечению функционирования Донецкой фильтровальной станции.
- Наблюдатели по-прежнему фиксировали длинные очереди гражданских лиц на контрольных пунктах въезда-выезда и соответствующих блокпостах вдоль линии соприкосновения
- Свободу передвижения Миссии по-прежнему ограничивали, в том числе вблизи Приморского, Таврического, Заиченко и Верхнешироковского — все в неподконтрольных правительству районах в южной части Донецкой области*.

¹ На основе информации, поступившей по состоянию на 15 декабря 2019 года, 19:30 (по восточноевропейскому времени). В течение отчетного периода камера СММ в Широкино не функционировала.

Нарушения режима прекращения огня²

Количество зафиксированных нарушений режима прекращения огня³

Количество зафиксированных взрывов⁴



² Более подробная информация обо всех случаях нарушения режима прекращения огня, а также карты Донецкой и Луганской областей, где отмечены все места, упомянутые в отчете, представлены в приложении.

³ Включая взрывы.

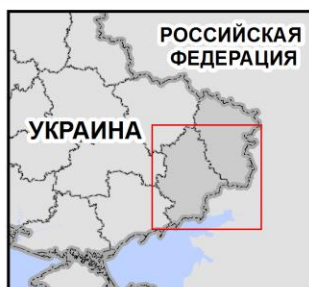
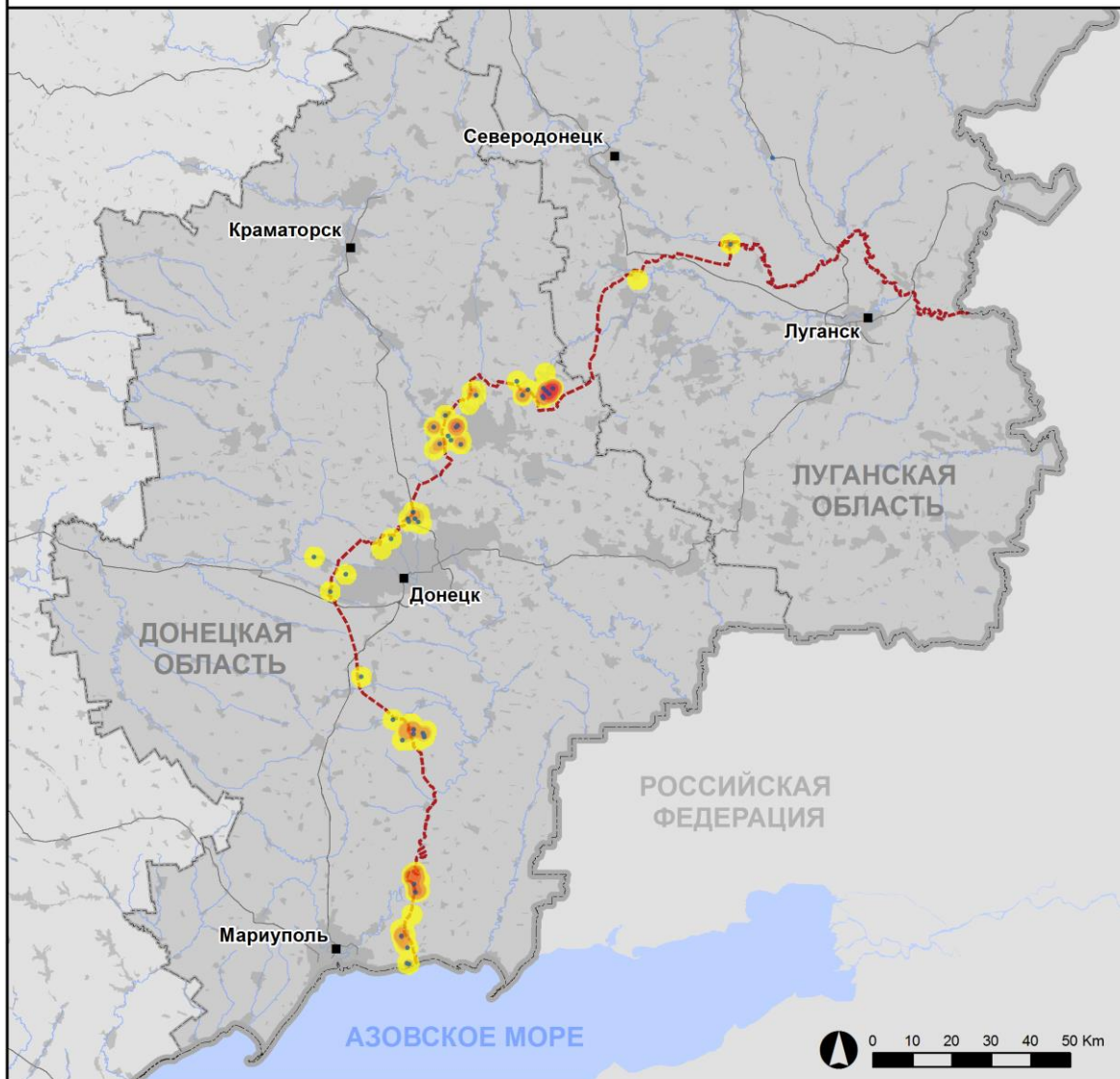
⁴ В том числе из вооружения неустановленного типа.

Карта зафиксированных нарушений режима прекращения огня



Организация по безопасности и сотрудничеству в Европе
Специальная мониторинговая миссия в Украине

Зафиксированные СММ нарушения режима прекращения огня 14-15 декабря 2019 г.



- Концентрация нарушений режима прекращения огня**
- Высокая
 -
 - Низкая
 - Взрыв
 - Населенный пункт
 - Линия соприкосновения (ориентир.)

Источники: административные границы — УКТВ ООН; дороги, реки — проект OpenStreetMap; море — Vliz (2005), Акватории МГО; другое — ОБСЕ.

Система координат: WGS 1984 UTM Zone 37N

Данная карта предоставляется исключительно для наглядности. Отсутствие ошибок не гарантировано, а ее содержание не подразумевает, что СММ ОБСЕ утверждает или одобряет официальный статус карты.

© СММ ОБСЕ 2019 Не разрешается использовать, копировать, воспроизводить, передавать, транслировать, продавать, лицензировать или применять без предварительного разрешения со стороны ОБСЕ в письменном виде.
Создано: 16/12/2019

В период с вечера 13 по вечер 14 декабря в Донецкой области СММ констатировала уменьшение количества нарушений режима прекращения огня, при этом зафиксировано больше взрывов (около 245), по сравнению с [предыдущим отчетным периодом](#) (примерно 230 взрывов). Около двух третей нарушений режима прекращения огня, в том числе большинство взрывов, зафиксировано в ночное время в районах к юго-востоку от н. п. Светлодарск (подконтрольный правительству, 57 км к северо-востоку от Донецка), а также к востоку и югу от н. п. Чермалык (подконтрольный правительству, 77 км к югу от Донецка).

В период с вечера 14 по вечер 15 декабря Миссия констатировала уменьшение количества нарушений режима прекращения огня, зафиксировано также меньше взрывов (190), по сравнению с предыдущими сутками. Примерно две третьих нарушений режима прекращения огня, включая практически все взрывы, зафиксировано в районах к юго-востоку и юго-западу от Светлодарска.

В период с вечера 13 по вечер 14 декабря в Луганской области СММ констатировала увеличение количества нарушений режима прекращения огня, зафиксировано при этом 4 взрыва, по сравнению с [предыдущим отчетным периодом](#), когда был зафиксирован 1 взрыв неопределенного происхождения. Большинство нарушений режима прекращения огня, включая практически все взрывы, зафиксировано в районах к юго-западу от н. п. Кряковка (подконтрольный правительству, 38 км к северо-западу от Луганска).

В период с вечера 14 по вечер 15 декабря Миссия констатировала отсутствие взрывов и зафиксировала 2 выстрела из стрелкового оружия в районах к юго-востоку от н. п. Золотое-4 (Родина; подконтрольный правительству, 59 км к западу от Луганска) по сравнению с предыдущими сутками.

Участки разведения в районах Петровского, Золотого и Станицы Луганской⁵

14 декабря, находясь приблизительно в 2 км к востоко-северо-востоку от н. п. Богдановка (подконтрольный правительству, 41 км к юго-западу от Донецка), наблюдатели слышали 17 выстрелов из стрелкового оружия на расстоянии около 1–2 км к юго-юго-востоку, произошедших, по оценке, в пределах **участка разведения в районе н. п. Петровское** (неподконтрольный правительству, 41 км к югу от Донецка). В течение дня, пребывая в двух различных местах вблизи участка разведения, наблюдатели слышали 26 нарушений режима прекращения огня, включая 13 взрывов (по оценке, все вне участка разведения, но в пределах 5 км от его края).

15 декабря над кровлей дома приблизительно в 100 м к востоку от места, где установлена камера СММ в Петровском, команда Миссии видела белый флаг с надписью «СЦКК» (синим цветом кириллическими и латинскими буквами).

В тот же день, находясь приблизительно в 2 км к востоко-северо-востоку от Богдановки, команда Миссии слышала 70 выстрелов и очередей из стрелкового оружия и крупнокалиберного пулемета на расстоянии примерно 0,5–3 км к востоку (по оценке, все в пределах участка разведения). В течение дня, пребывая в двух различных местах

⁵ Разведение предусмотрено Рамочным решением Трехсторонней контактной группы о разведении сил и средств от 21 сентября 2016 года.

вблизи участка разведения, наблюдатели слышали в общей сложности 3 взрыва неопределенного происхождения, а также примерно 50 выстрелов и очередей из стрелкового оружия и крупнокалиберного пулемета (по оценке, все вне участка разведения, но в пределах 5 км от его края).

13 декабря на **участке разведения в районе н. п. Золотое** (подконтрольный правительству, 60 км к западу от Луганска), примерно в 650 м к югу от его северного края, беспилотный летательный аппарат (БПЛА) СММ малого радиуса действия **вновь** зафиксировал 2 препятствия, частично перекрывавшие автодорогу Т1316. На контрольном пункте въезда-выезда (КПВВ) Вооруженных сил Украины, примерно в 300 м к северу от северного края участка разведения, этот БПЛА зафиксировал 2 грузовика, а также предположительно боевую бронированную машину и предположительно санитарную машину (МТ-ЛБ-С); обе — под маскировочной сеткой. Приблизительно в 100 м к северу от северного края участка разведения этот БПЛА обнаружил боевую машину пехоты (предположительно БМП-1).

14 декабря наблюдатели видели, как на участок вошли 15 работников (с цепными пилами и прочим оборудованием) из неподконтрольных правительству районов и 2 членов вооруженных формирований (с нарукавными повязками с надписью «СЦКК»). 14 и 15 декабря команды Миссии видели членов вооруженных формирований (с нарукавными повязками с надписью «СЦКК») вблизи барачного строения (покрашенного в синий цвет, с надписью «СЦКК» кириллическими и латинскими буквами) на блокпосте, размещенном на южном крае участка разведения. Приблизительно в 50 м далее к югу наблюдатели по-прежнему видели контейнер с надписью «СЦКК» и 2 флагами над ним (один с надписью «СЦКК» кириллическими и латинскими буквами, другой светло-синего, темно-синего и красного цветов). 15 декабря на вышеупомянутом блокпосте наблюдатели видели, как 2 члена вооруженных формирований (с нарукавными повязками с надписью «СЦКК») красили белой и синей краской барачное помещение.

В тот же день, находясь в Золотом-4 (Родине), наблюдатели слышали 2 очереди из стрелкового оружия ориентировочно в 2–4 км к юго-востоку (по оценке, вне участка разведения, но в пределах 5 км от его края).

13 декабря за пределами **участка разведения в районе н. п. Станица Луганская** (подконтрольный правительству, 16 км к северо-востоку от Луганска), примерно в 60 м к северу от этого участка разведения, БПЛА СММ малого радиуса действия **вновь** зафиксировал бронетранспортер (БТР-3Е). Примерно в 1 км к юго-востоку от моста вблизи Станицы Луганской (15 км к северо-востоку от Луганска), за пределами участка разведения, этот БПЛА **вновь** зафиксировал зенитную установку (ЗУ-23, 23 мм; по оценке, принадлежала вооруженным формированиям).

13 декабря на участке разведения, примерно в 30 м к югу от его северного края участка разведения и приблизительно в 300 м к востоко-юго-востоку от КПВВ Вооруженных сил Украины, БПЛА СММ малого радиуса действия обнаружил 1 человека в камуфляжной одежде. 14 декабря на участке неподалеку от указанного места БПЛА СММ малого радиуса действия зафиксировал 2 человека в камуфляжной одежде, у одного из которых на плечевом ремне был, предположительно, автомат (для ознакомления с аналогичными наблюдениями в этом районе см. [Ежедневный отчет СММ от 12 декабря 2019 года](#)). 14 и 15 декабря наблюдатели продолжали фиксировать присутствие членов вооруженных

формирований (с нарукавными повязками с надписью «СЦКК») между блокпостом вооруженных формирований и нововозведенной секцией моста.

Отвод вооружения

СММ продолжала осуществлять мониторинг отвода вооружения, предусмотренного Меморандумом, а также Комплексом мер и Дополнением к нему.

Миссия зафиксировала реактивные системы залпового огня, размещенные в нарушение линий отвода, а также танки, размещенные за линиями отвода, однако вне выделенных мест хранения вооружения в подконтрольных и неподконтрольных правительству районах Луганской области (для ознакомления с более детальной информацией см. таблицу ниже).

Постоянное место хранения вооружения

Постоянное место хранения тяжелого вооружения в неподконтрольном правительству районе Луганской области

14 декабря

Миссия констатировала, что все ранее зафиксированные единицы вооружения были на месте.

Признаки военного присутствия и присутствия военного типа в зоне безопасности⁶

СММ зафиксировала БМП и бронетранспортеры в зоне безопасности по обе стороны линии соприкосновения (для ознакомления с более детальной информацией см. таблицу ниже).

Противотанковые мины около Верхнешироковского, а также предупреждающие знаки о минной опасности в Верхнеторецком и Весельском

14 декабря наблюдатели **вновь** видели 6 противотанковых мин севернее дороги, ведущей от н. п. Верхнешироковское (быв. Октябрь; неподконтрольный правительству, 85 км к югу от Донецка) к н. п. Пищевик (подконтрольный правительству, 84 км к югу от Донецка).

В тот же день в н. п. Верхнеторецкое (подконтрольный правительству, 23 км к северо-востоку от Донецка) команда СММ впервые видела предупреждающий знак о минной опасности на восточной стороне дороги местного значения, ведущей в н. п. Бетманово (быв. Красный Партизан; неподконтрольный правительству, 23 км к северо-востоку от Донецка).

15 декабря на обочине главной дороги в н. п. Весельское (неподконтрольный правительству, 11 км к северо-востоку от Луганска), Миссия впервые зафиксировала предупреждающий знак о минной опасности с рукописной надписью «Ловить рыбу запрещено. Мины» на русском языке.

⁶ Упомянутая в этом разделе техника не подпадает под действие Минских соглашений об отводе вооружений.

Длинные очереди на контрольных пунктах въезда-выезда и соответствующих блокпостах вдоль линии соприкосновения

14 декабря Миссия зафиксировала длинные очереди на блокпостах вооруженных формирований вдоль линии соприкосновения в Донецкой области. На блокпосте в н. п. Оленовка (неподконтрольный правительству, 23 км к юго-западу от Донецка) наблюдатели видели примерно 100 пешеходов, приблизительно 160 автомобилей и 50 автобусов в очереди в направлении неподконтрольных правительству районов, а также не менее 20 пешеходов и как минимум 30 автомобилей в противоположном направлении. Пребывая на блокпосте вблизи н. п. Горловка (неподконтрольный правительству, 39 км к северо-востоку от Донецка), наблюдатели видели приблизительно 90 автомобилей в очереди в направлении неподконтрольных правительству районов, а также приблизительно 150 пешеходов в очереди в противоположном направлении. На этом блокпосте мужчина (60–69 лет) рассказал наблюдателям о том, что потратил более 6 часов на пересечение линии соприкосновения и что автомобили «проезжают без очереди» (для ознакомления в предыдущих наблюдениях в этом районе см. [Ежедневный отчет СММ от 29 ноября 2019 года](#)).

15 декабря на КПВВ вблизи н. п. Майорск (подконтрольный правительству, 45 км к северо-востоку от Донецка) команда СММ видела очередь из около 200 пешеходов и примерно 70 автомобилей в направлении неподконтрольных правительству районов, а также приблизительно 20 пешеходов и 30 автомобилей в противоположном направлении. На соответствующем блокпосте вооруженных формирований вблизи Горловки наблюдатели видели приблизительно 120 пешеходов и 220 автомобилей в очереди в направлении неподконтрольных правительству районов, а также примерно 30 пешеходов и 40 автомобилей в противоположном направлении. На участке местности между КПВВ неподалеку от Майорска и блокпостом вблизи Горловки наблюдатели видели не менее 150 пешеходов, а также 50 автомобилей и мини-фургонов, следовавших в обоих направлениях.

Усилия Миссии по содействию ремонту и обеспечению функционирования жизненно важных объектов гражданской инфраструктуры

14 декабря СММ осуществляла мониторинг соблюдения локального режима прекращения огня для содействия обеспечению возможности бурения водозаборных скважин вблизи н. п. Паньковка (неподконтрольный правительству, 16 км к северу от Луганска). Миссия также продолжала способствовать обеспечению функционирования Донецкой фильтровальной станции (15 км к северу от Донецка) и осуществлять мониторинг ситуации с безопасностью в районе насосной станции неподалеку от н. п. Василевка (неподконтрольный правительству, 20 км к северу от Донецка).

СММ осуществляла мониторинг ситуации на юго-востоке Херсонской области

13 декабря СММ отметила спокойную обстановку на КПВВ между н. п. Чонгар (163 км к юго-востоку от Херсона) и Крымом.

Миссия продолжала следить за ситуацией в Одессе, Львове, Ивано-Франковске, Харькове, Днепре, Черновцах и Киеве.

***Ограничение свободы передвижения и другие препятствия в выполнении мандата СММ**

Деятельность по мониторингу и свобода передвижения СММ ограничены из-за угроз в области безопасности, включая риски, связанные с наличием мин и неразорвавшихся боеприпасов, а также другими препятствиями, которые ежедневно меняются. Мандат СММ предусматривает свободный и безопасный доступ по всей Украине. Все подписанты Комплекса мер согласились с необходимостью свободного и безопасного доступа, а также с тем, что ограничение свободы передвижения СММ является нарушением и что на подобные нарушения необходимо оперативно реагировать. Они также согласились с тем, что Совместный центр контроля и координации (СЦКК) должен содействовать такому реагированию и осуществлять общую координацию работ по разминированию. Однако вооруженные формирования в отдельных районах Донецкой и Луганской областей часто отказывают СММ в доступе к районам, прилегающим к неподконтрольным правительству участкам границы Украины (например, см. [Ежедневный отчет СММ от 11 декабря 2019 года](#)). Деятельность СММ в Донецкой и Луганской областях, по-прежнему оставалась ограниченной после того, как [23 апреля 2017 вблизи Пришиба произошел инцидент, который привел к гибели человека](#).

Запрет доступа:

- 14 декабря на блокпосте около н. п. Приморское (неподконтрольный правительству, 76 км к югу от Донецка) 2 вооруженных члена вооруженных формирований отказали патрулю Миссии в проезде к н. п. Набережное (неподконтрольный правительству, 77 км к югу от Донецка), сославшись на то, что «в этом районе продолжаются работы по разминированию».
- 14 декабря на северо-восточной окраине н. п. Таврическое (неподконтрольный правительству, 76 км к югу от Донецка) вооруженный член вооруженных формирований отказал патрулю Миссии в проезде в неподконтрольные правительству районы, сославшись на то, что «в этом районе продолжаются работы по разминированию».
- 15 декабря на блокпосте приблизительно в 800 м к северу от н. п. Заиченко (неподконтрольный правительству, 93 км к югу от Донецка) 2 вооруженных члена вооруженных формирований **вновь** не пропустили патруль Миссии в направлении н. п. Саханка (неподконтрольный правительству, 97 км к югу от Донецка) и н. п. Пикузы (быв. Коминтерново; неподконтрольный правительству, 92 км к югу от Донецка), сославшись на то, что «в этом районе продолжаются работы по разминированию».

Регулярные ограничения на участках разведения сил и средств и из-за мин/неразорвавшихся боеприпасов:

- Не осуществив сплошное разминирование, извлечение неразорвавшихся боеприпасов и прочих препятствий, стороны по-прежнему отказывали СММ в неограниченном доступе, а также в возможности передвигаться по отдельным дорогам, которые ранее были определены как важные для осуществления Миссией эффективного мониторинга и для передвижения гражданских лиц.

Задержка:

- 15 декабря на блокпосте к западу от н. п. Верхнешироковское (быв. Октябрь; неподконтрольный правительству, 85 км к югу от Донецка) вооруженный член

вооруженных формирований вновь разрешил патрулю Миссии проехать дальше только после примерно 20 минут ожидания.

Другие препятствия:

- 14 декабря в трех случаях при полете над районами вблизи н. п. Богдановка (подконтрольный правительству, 41 км к юго-западу от Донецка), БПЛА СММ малого радиуса действия подвергся воздействию помех сигнала GPS (по оценке, предположительно в результате глушения). При выполнении полетов над районами вблизи н. п. Петровское (неподконтрольный правительству, 41 км к югу от Донецка) и н. п. Стыла (неподконтрольный правительству, 34 км к югу от Донецка) БПЛА СММ малого радиуса действия в двух случаях подвергались воздействию помех сигнала GPS (по оценке, предположительно в результате глушения)⁷.

⁷ Помехи сигнала могли создавать из любого района в радиусе нескольких километров от местоположения БПЛА.

Таблица вооружений

Вооружение, размещенное в нарушение линий отвода

Дата	К-во единиц вооружения	Вид вооружения	Место	Источник наблюдения
неподконтрольные правительству районы				
14.12.2019	22	реактивная система залпового огня (БМ-21 «Град», 122 мм)	вблизи н. п. Хрустальный (быв. Красный Луч, 56 км к юго-западу от Луганска)	патруль

Вооружение, размещенное за линиями отвода, но вне выделенных мест хранения вооружения

Дата	К-во единиц вооружения	Вид вооружения	Место	Источник наблюдения
подконтрольные правительству районы				
15.12.2019	15	танк (неустановленного типа)	ж/д станция в н. п. Рубежное (84 км к северо-западу от Луганска) На этой ж/д станции 13 декабря наблюдатели также видели примерно 30 БМП ⁸ .	патруль

Таблица признаков военного присутствия и присутствия военного типа в зоне безопасности⁹

Дата	К-во	Вид	Место	Источник наблюдения
подконтрольные правительству районы				
14.12.2019	3	бронетранспортер (БТР-4)	н. п. Авдеевка (17 км к северу от Донецка)	патруль
	1	бронетранспортер (БТР-60)	н. п. Новокалиновое (29 км к северо-западу от Донецка)	
	2	боевая машина пехоты (типа БМП)	к югу от н. п. Лебединское (99 км к югу от Донецка)	
15.12.2019	3	боевая машина пехоты (БМП-2)	в н. п. Муратово (51 км к северо-западу от Луганска) и вблизи него	
неподконтрольные правительству районы				
14.12.2019	1	боевая машина пехоты (БМП-2)	западная окраина Луганска	патруль

⁸ Упомянутые в этом разделе БМ не подпадают под действие Минских соглашений об отводе вооружений.

⁹ Упомянутая в этом разделе техника не подпадает под действие Минских соглашений об отводе вооружений.

Таблица нарушений режима прекращения огня по состоянию на 15 декабря 2019 г.¹⁰

Месторасположение СММ	Место события	Способ	К-во	Наблюдение	Описание	Вооружение	Дата, время
камера СММ в н. п. Березовое (подконтрольный правительству, 31 км к ЮЗ от Донецка)	3–6 км к ЮВ	зафиксировала	1	взрыв	неопределенного происхождения	Н/Д	13.12, 19:53
камера СММ в н. п. Чермалык (подконтрольный правительству, 77 км к Ю от Донецка)	1–3 км к ВЮВ	зафиксировала	1	снаряд	ЗЮЗ–ВСВ	Н/Д	13.12, 18:55
	1–3 км к ВЮВ	зафиксировала	14	снаряд	ЮЗ–СВ	Н/Д	13.12, 19:00
	1–3 км к ЮЮВ	зафиксировала	4	снаряд	СВ–ЮЗ	Н/Д	13.12, 19:03
	1–3 км к ЮЮВ	зафиксировала	1	вспышка дульного пламени	неопределенного происхождения	Н/Д	13.12, 19:17
	1–3 км к ЮЮВ	зафиксировала	1	снаряд	ССВ–ЮЮЗ	Н/Д	13.12, 19:17
	1–3 км к ЮЮВ	зафиксировала	1	вспышка дульного пламени	неопределенного происхождения	Н/Д	13.12, 19:19
	1–3 км к ЮЮВ	зафиксировала	4	снаряд	СВ–ЮЗ	Н/Д	13.12, 19:19
	1–3 км к ЮЮВ	зафиксировала	10	снаряд	ЮЗ–СВ	Н/Д	13.12, 19:24
	1–3 км к ЮЮВ	зафиксировала	5	снаряд	ЮЗ–СВ	Н/Д	13.12, 19:25
	1–3 км к ЮЮВ	зафиксировала	5	снаряд	ЮЗ–СВ	Н/Д	13.12, 19:27
	1–3 км к ЮЮВ	зафиксировала	7	снаряд	СВ–ЮЗ	Н/Д	13.12, 19:29
	1–3 км к ЮЮВ	зафиксировала	17	снаряд	ЗЮЗ–ВСВ	Н/Д	13.12, 19:33
	1–3 км к ЮЮВ	зафиксировала	3	снаряд	ЗЮЗ–ВСВ	Н/Д	13.12, 19:36
	1–3 км к ЮЮВ	зафиксировала	10	снаряд	ЗЮЗ–ВСВ	Н/Д	13.12, 19:37
	1–3 км к ЮЮВ	зафиксировала	12	снаряд	ЗЮЗ–ВСВ	Н/Д	13.12, 19:38
	1–3 км к ЮЮВ	зафиксировала	2	снаряд	ЗЮЗ–ВСВ	Н/Д	13.12, 19:39
	1–3 км к ЮЮВ	зафиксировала	7	снаряд	ЮЗ–СВ	Н/Д	13.12, 19:46
	1–3 км к ВЮВ	зафиксировала	19	снаряд	ЮЗ–СВ	Н/Д	13.12, 19:49
	2–4 км к ЮВ	зафиксировала	4	снаряд	ЗСЗ–ВЮВ	Н/Д	13.12, 20:18
	2–4 км к ЮВ	зафиксировала	10	снаряд	ЗСЗ–ВЮВ	Н/Д	13.12, 20:19
	2–4 км к ЮВ	зафиксировала	22	снаряд	ЗСЗ–ВЮВ	Н/Д	13.12, 20:21
	2–4 км к ЮВ	зафиксировала	6	снаряд	В–З	Н/Д	13.12, 20:30
	2–4 км к ЮВ	зафиксировала	15	снаряд	ЗСЗ–ВЮВ	Н/Д	13.12, 20:51
	2–4 км к ЮВ	зафиксировала	3	снаряд	ЗСЗ–ВЮВ	Н/Д	13.12, 20:54
	2–4 км к ЮВ	зафиксировала	1	очередь	ЗСЗ–ВЮВ	Н/Д	13.12, 20:55
	1–2 км к ЮВ	зафиксировала	3	снаряд	ЗСЗ–ВЮВ	Н/Д	13.12, 21:06
	3–5 км к ЮЮВ	зафиксировала	2	снаряд	З–В	Н/Д	14.12, 17:25
	3–5 км к ЮЮВ	зафиксировала	2	снаряд	ЗЮЗ–ВСВ	Н/Д	14.12, 18:15
	3–5 км к ЮЮВ	зафиксировала	1	снаряд	ЗЮЗ–ВСВ	Н/Д	14.12, 18:16
	3–5 км к ЮЮВ	зафиксировала	5	снаряд	ЗЮЗ–ВСВ	Н/Д	14.12, 18:24
	3–5 км к ЮЮВ	зафиксировала	1	снаряд	ЗЮЗ–ВСВ	Н/Д	14.12, 18:26
	2–4 км к ЮВ	зафиксировала	1	снаряд	ЮЗ–СВ	Н/Д	14.12, 18:27
3–5 км к ЮЮВ	зафиксировала	1	снаряд	ЗЮЗ–ВСВ	Н/Д	14.12, 18:30	
камера СММ на Донецкой фильтровальной станции (15 км к С от Донецка)	300–700 м к ЮЮЗ	зафиксировала	6	взрыв	неопределенного происхождения	Н/Д	14.12, 01:25
	300–700 м к ЮЮЗ	зафиксировала	1	взрыв	неопределенного происхождения	Н/Д	14.12, 18:18
	300–700 м к ЮЮЗ	зафиксировала	1	снаряд	З–В	Н/Д	14.12, 18:18

¹⁰ В таблице указаны исключительно те инциденты, которые наблюдатели СММ видели/слышали лично, а также те случаи, которые СММ оценивает как учения с боевой стрельбой, контролируемые взрывы и т.п. Указанные детали — а именно расстояние, направление, тип оружия и т.д. — основаны на оценках, сделанных наблюдателями на местах, и необязательно всегда являются точными. Надпись «нет данных» (Н/Д) означает, что СММ не смогла подтвердить информацию из-за расстояния, погодных условий и/или по другим причинам. Нарушения режима прекращения огня, зафиксированные параллельно несколькими патрулями, отражаются в таблице только один раз.

Месторасположение СММ	Место события	Способ	К-во	Наблюдение	Описание	Вооружение	Дата, время
	300–700 м к ЮЮЗ	зафиксировала	2	вспышка дульного пламени	неопределенного происхождения	Н/Д	14.12, 18:19
	300–700 м к ЮЮЗ	зафиксировала	1	снаряд	З–В	Н/Д	14.12, 18:20
	2–4 км к ЮЮЗ	зафиксировала	1	взрыв		Н/Д	14.12, 18:30
	2–4 км к ЮЮЗ	зафиксировала	1	снаряд	СВ–ЮЗ	Н/Д	14.12, 18:30
камера СММ на КПВВ в н. п. Гнутово (подконтрольный правительству, 84 км к Ю от Донецка)	2–4 км к ВСВ	зафиксировала	1	взрыв	неопределенного происхождения	Н/Д	13.12, 19:14
	2–4 км к ВСВ	зафиксировала	1	взрыв	неопределенного происхождения	Н/Д	13.12, 19:17
	2–4 км к ВСВ	зафиксировала	1	снаряд	выпущенный(-ая) вверх	Н/Д	13.12, 19:17
	2–4 км к ВСВ	зафиксировала	1	взрыв	неопределенного происхождения	Н/Д	13.12, 19:19
	2–4 км к ВСВ	зафиксировала	1	снаряд	выпущенный(-ая) вверх	Н/Д	13.12, 19:19
	2–4 км к ВСВ	зафиксировала	8	снаряд	С–Ю	Н/Д	13.12, 19:24
	2–4 км к ВСВ	зафиксировала	4	снаряд	С–Ю	Н/Д	13.12, 19:25
	2–4 км к ВСВ	зафиксировала	2	снаряд	С–Ю	Н/Д	13.12, 19:27
	2–4 км к ВСВ	зафиксировала	2	взрыв	неопределенного происхождения	Н/Д	13.12, 19:28
	2–4 км к ВСВ	зафиксировала	2	снаряд	С–Ю	Н/Д	13.12, 19:36
	2–4 км к ВСВ	зафиксировала	8	снаряд	С–Ю	Н/Д	13.12, 19:37
	2–4 км к ВСВ	зафиксировала	3	снаряд	Ю–С	Н/Д	13.12, 19:37
	2–4 км к ВСВ	зафиксировала	8	снаряд	С–Ю	Н/Д	13.12, 19:38
	2–4 км к ВСВ	зафиксировала	1	снаряд	Ю–С	Н/Д	13.12, 19:38
	2–4 км к ВСВ	зафиксировала	4	снаряд	С–Ю	Н/Д	13.12, 19:39
	2–4 км к ВСВ	зафиксировала	5	снаряд	выпущенный(-ая) вверх	Н/Д	13.12, 19:56
	2–4 км к ВСВ	зафиксировала	2	снаряд	выпущенный(-ая) вверх	Н/Д	13.12, 19:57
	3–5 км к ВСВ	зафиксировала	3	снаряд	С–Ю	Н/Д	13.12, 20:18
	3–5 км к ВСВ	зафиксировала	8	снаряд	ССЗ–ЮЮВ	Н/Д	13.12, 20:19
	3–5 км к ВСВ	зафиксировала	7	снаряд	С–Ю	Н/Д	13.12, 20:21
	3–5 км к ВСВ	зафиксировала	1	снаряд	С–Ю	Н/Д	13.12, 20:22
	3–5 км к ВСВ	зафиксировала	7	снаряд	С–Ю	Н/Д	13.12, 20:51
	3–5 км к ВСВ	зафиксировала	2	снаряд	СЗ–ЮВ	Н/Д	13.12, 20:54
	3–5 км к ВСВ	зафиксировала	10	снаряд	С–Ю	Н/Д	13.12, 20:55
	3–5 км к ВСВ	зафиксировала	2	снаряд	С–Ю	Н/Д	14.12, 01:07
	3–5 км к ВСВ	зафиксировала	2	снаряд	С–Ю	Н/Д	14.12, 01:09
камера СММ к С от н. п. Ломакино (подконтрольный правительству, 90 км к Ю от Донецка)	2–6 км к В	зафиксировала	5	снаряд	Ю–С	Н/Д	14.12, 16:35
	2–6 км к В	зафиксировала	2	снаряд	выпущенный(-ая) вверх	Н/Д	14.12, 16:35
	2–6 км к ВСВ	зафиксировала	6	снаряд	С–Ю	Н/Д	14.12, 16:36
	2–6 км к В	зафиксировала	1	снаряд	Ю–С	Н/Д	14.12, 16:36
	2–6 км к В	зафиксировала	3	снаряд	выпущенный(-ая) вверх	Н/Д	14.12, 16:37
	2–6 км к В	зафиксировала	4	снаряд	Ю–С	Н/Д	14.12, 16:37
	2–6 км к В	зафиксировала	3	снаряд	ЗЮЗ–ВСВ	Н/Д	14.12, 16:37
	2–6 км к В	зафиксировала	1	снаряд	С–Ю	Н/Д	14.12, 16:38
	2–6 км к В	зафиксировала	3	снаряд	З–В	Н/Д	14.12, 16:38
	2–6 км к В	зафиксировала	5	снаряд	Ю–С	Н/Д	14.12, 16:38
	2–6 км к В	зафиксировала	12	снаряд	З–В	Н/Д	14.12, 17:32
	2–6 км к В	зафиксировала	13	снаряд	Ю–С	Н/Д	14.12, 17:35
	2–6 км к В	зафиксировала	1	взрыв	неопределенного происхождения	Н/Д	14.12, 17:35
	2–6 км к В	зафиксировала	7	снаряд	Ю–С	Н/Д	14.12, 17:36

Месторасположение СММ	Место события	Способ	К-во	Наблюдение	Описание	Вооружение	Дата, время
	2–6 км к В	зафиксировала	1	снаряд	С–Ю	Н/Д	14.12, 17:37
железнодорожный вокзал в н. п. Ясиноватая (неподконтрольный правительству, 16 км к СВ от Донецка)	2–3 км к ЮЗ	слышали	1	взрыв	неопределенного происхождения	Н/Д	14.12, 10:22
	2–3 км к ЮЮЗ	слышали	5	очередь		крупнокалиберный пулемет	14.12, 10:23
примерно 1 км к СЗ от железнодорожного вокзала в н. п. Ясиноватая (неподконтрольный правительству, 16 км к СВ от Донецка)	2–3 км к ЮЗ	слышали	1	взрыв	неопределенного происхождения	Н/Д	14.12, 09:18
	2–3 км к ЮЗ	слышали	2	взрыв	неопределенного происхождения	Н/Д	14.12, 09:26
1,8 км к С от н. п. Петровское (неподконтрольный правительству, 41 км к Ю от Донецка)	2–3 км к ЮЮВ	слышали	2	очередь	по оценке, за пределами участка разведения	крупнокалиберный пулемет	14.12, 11:46
	2–3 км к ЮЮВ	слышали	1	очередь	по оценке, за пределами участка разведения	крупнокалиберный пулемет	14.12, 11:48
	2–3 км к ЮЮВ	слышали	3	взрыв	неопределенного происхождения (по оценке, за пределами участка разведения)	Н/Д	14.12, 11:59
	2–3 км к ЮЮВ	слышали	1	очередь	по оценке, за пределами участка разведения	крупнокалиберный пулемет	14.12, 11:59
	2–4 км к ЮЮВ	слышали	1	взрыв	неопределенного происхождения (по оценке, за пределами участка разведения)	Н/Д	14.12, 12:43
	2–4 км к ЮЮВ	слышали	1	очередь	по оценке, за пределами участка разведения	крупнокалиберный пулемет	14.12, 12:43
	2–4 км к ЮЮВ	слышали	3	взрыв	неопределенного происхождения (по оценке, за пределами участка разведения)	Н/Д	14.12, 12:53
	3–4 км к ЮЮВ	слышали	3	выстрел	по оценке, за пределами участка разведения	крупнокалиберный пулемет	14.12, 12:54
примерно 2 км к ВСВ от н. п. Богдановка (подконтрольный правительству, 41 км к ЮЗ от Донецка)	1–2 км к ЮЮВ	слышали	17	выстрел	по оценке, в пределах участка разведения	стрелковое оружие	14.12, 10:27–10:29
	2–4 км к ЮЮВ	слышали	2	очередь	по оценке, за пределами участка разведения	стрелковое оружие	14.12, 11:46
	2–4 км к ЮЮВ	слышали	1	выстрел	по оценке, за пределами участка разведения	стрелковое оружие	14.12, 11:46
	2–4 км к ЮЮВ	слышали	1	очередь	по оценке, за пределами участка разведения	крупнокалиберный пулемет	14.12, 11:49

Месторасположение СММ	Место события	Способ	К-во	Наблюдение	Описание	Вооружение	Дата, время
	2–4 км к ЮЮВ	слышали	3	взрыв	неопределенного происхождения (по оценке, за пределами участка разведения)	Н/Д	14.12, 11:58–12:02
	2–4 км к ЮЮВ	слышали	1	очередь	по оценке, за пределами участка разведения	крупнокалиберный пулемет	14.12, 11:58–12:02
н. п. Старомихайловка (неподконтрольный правительству, 15 км к З от Донецка)	2–3 км к ЮЗ	слышали	3	взрыв	неопределенного происхождения	Н/Д	14.12, 13:17–13:19
н. п. Светлодарск (подконтрольный правительству, 57 км к СВ от Донецка)	4–5 км к ВЮВ	слышали	30	очередь		крупнокалиберный пулемет	13.12, 19:05–19:15
	4–5 км к ВЮВ	слышали	20	взрыв	неопределенного происхождения	Н/Д	13.12, 19:05–19:15
	4–5 км к ЮВ	слышали	27	очередь		крупнокалиберный пулемет	13.12, 19:25–19:29
	4–5 км к ЮВ	слышали	15	взрыв	неопределенного происхождения	Н/Д	13.12, 19:25–19:29
	4–5 км к ЮВ	слышали	30	очередь		крупнокалиберный пулемет	13.12, 19:40
	4–5 км к ЮВ	слышали	17	взрыв	неопределенного происхождения	Н/Д	13.12, 19:40
	4–5 км к ЮВ	слышали	7	взрыв	неопределенного происхождения	Н/Д	13.12, 19:43
	4–5 км к ЮВ	слышали	3	очередь		крупнокалиберный пулемет	13.12, 20:30
	4–5 км к ЮВ	слышали	10	очередь		крупнокалиберный пулемет	13.12, 20:53
	4–5 км к ЮВ	слышали	15	очередь		крупнокалиберный пулемет	13.12, 22:30
	4–5 км к ЮВ	слышали	4	взрыв	неопределенного происхождения	Н/Д	13.12, 22:35
	4–5 км к ЮВ	слышали	11	очередь		крупнокалиберный пулемет	13.12, 23:10
	4–5 км к ЮВ	слышали	7	взрыв	неопределенного происхождения	Н/Д	13.12, 23:13
	4–5 км к ЮВ	слышали	50	очередь		крупнокалиберный пулемет	13.12, 23:20–23:30
	4–5 км к ЮВ	слышали	15	выстрел		стрелковое оружие	13.12, 23:20
	4–5 км к ЮВ	слышали	15	взрыв	неопределенного происхождения	Н/Д	13.12, 23:23–23:27
	4–5 км к ЮВ	слышали	25	очередь		крупнокалиберный пулемет	13.12, 23:35–23:37
	4–5 км к ЮВ	слышали	8	взрыв	неопределенного происхождения	Н/Д	13.12, 23:35
	4–5 км к ЮЮВ	слышали	15	очередь		крупнокалиберный пулемет	13.12, 23:45
	4–5 км к ЮЮВ	слышали	7	взрыв	неопределенного происхождения	Н/Д	13.12, 23:45
	4–5 км к ЮЮВ	слышали	27	очередь		крупнокалиберный пулемет	13.12, 23:55–23:59
	4–5 км к ЮВ	слышали	7	взрыв	неопределенного происхождения	Н/Д	13.12, 23:55–23:59
	3–4 км к ЮВ	слышали	5	взрыв	неопределенного происхождения	Н/Д	14.12, 08:46–08:47
3–4 км к ЮВ	слышали	15	взрыв	неопределенного происхождения	Н/Д	14.12, 15:55	
3–4 км к ЮВ	слышали	20	очередь		крупнокалиберный пулемет	14.12, 15:55	

Месторасположение СММ	Место события	Способ	К-во	Наблюдение	Описание	Вооружение	Дата, время
	3–4 км к ЮВ	слышали	10	взрыв	неопределенного происхождения	Н/Д	14.12, 17:07
	3–4 км к ЮВ	слышали	20	очередь		крупнокалиберный пулемет	14.12, 17:07
	3–4 км к ЮВ	слышали	10	взрывы	неопределенного происхождения	Н/Д	14.12, 17:07
	3–4 км к ЮВ	слышали	17	взрыв	неопределенного происхождения	Н/Д	14.12, 17:15
	3–4 км к ЮВ	слышали	7	очередь		крупнокалиберный пулемет	14.12, 17:15
	3–4 км к ЮВ	слышали	4	очередь		крупнокалиберный пулемет	14.12, 18:05
н. п. Горловка (неподконтрольный правительству, 39 км к СВ от Донецка)	2–4 км к ЗЮЗ	слышали	12	очередь		крупнокалиберный пулемет	14.12, 12:02
	3–5 км к ЗЮЗ	слышали	3	очередь		крупнокалиберный пулемет	14.12, 14:45
	5–7 км к З	слышали	1	взрыв	неопределенного происхождения	Н/Д	14.12, 16:05
примерно 8 км к ССЗ от н. п. Горловка (неподконтрольный правительству, 39 км к СВ от Донецка)	1–2 км к З	слышали	3	выстрел		стрелковое оружие	14.12, 10:41
ССЗ окраина н. п. Горловка (неподконтрольный правительству, 39 км к СВ от Донецка)	3–4 км к ЮЗ	слышали	6	взрыв	неопределенного происхождения	Н/Д	14.12, 11:39
	3–4 км к ЮЗ	слышали	2	взрыв	неопределенного происхождения	Н/Д	14.12, 11:41
	3–5 км к ЮЗ	слышали	2	взрыв	неопределенного происхождения	Н/Д	14.12, 11:43
	3–5 км к ЮЗ	слышали	12	взрыв	неопределенного происхождения	Н/Д	14.12, 11:45–11:50
	3–5 км к ЮЗ	слышали	16	очередь		крупнокалиберный пулемет	14.12, 11:45–11:50
	3–5 км к ЮЗ	слышали	36	очередь		крупнокалиберный пулемет	14.12, 11:50–11:55
	3–5 км к ЮЗ	слышали	24	очередь		крупнокалиберный пулемет	14.12, 11:55–12:00
	3–5 км к ЮЗ	слышали	29	очередь		крупнокалиберный пулемет	14.12, 12:00–12:05
СЗ окраина н. п. Горловка (неподконтрольный правительству, 39 км к СВ от Донецка)	3–4 км к ЮЗ	слышали	4	взрыв	неопределенного происхождения	Н/Д	14.12, 12:28
	3–4 км к Ю	слышали	11	взрыв	неопределенного происхождения	Н/Д	14.12, 12:28
примерно 500 м к СВ от н. п. Каменка (подконтрольный правительству, 20 км к С от Донецка)	6–8 км к Ю	слышали	2	взрыв	неопределенного происхождения	Н/Д	14.12, 11:18
ЮВ окраина н. п. Пивничное (подконтрольный правительству, 44 км к СВ от Донецка)	2–4 км к Ю	слышали	12	взрыв	неопределенного происхождения	Н/Д	14.12, 11:20–11:35
н. п. Троицкое (подконтрольный правительству, 30 км к С от Донецка)	3–4 км к СВ	слышали	21	очередь		крупнокалиберный пулемет	14.12, 11:46–12:06
	1–2 км к СВ	слышали	12	очередь		крупнокалиберный пулемет	14.12, 11:46–12:06
	3–4 км к СВ	слышали	1	взрыв	неопределенного происхождения	Н/Д	14.12, 12:04

Месторасположение СММ	Место события	Способ	К-во	Наблюдение	Описание	Вооружение	Дата, время
ЮЗ окраина н. п. Железное (подконтрольный правительству, 42 км к СВ от Донецка)	4–5 км к Ю	слышали	3	взрыв	неопределенного происхождения	Н/Д	14.12, 11:50–11:54
	4–5 км к Ю	слышали	31	очередь		крупнокалиберный пулемет	14.12, 11:50–12:08
камера СММ в н. п. Кряковка (подконтрольный правительству, 38 км к СЗ от Луганска)	3–5 км к ЮЮЗ	зафиксировала	2	взрыв	неопределенного происхождения	Н/Д	13.12, 21:30
	3–5 км к ЮЮЗ	зафиксировала	1	снаряд	СВ–ЮЗ	Н/Д	13.12, 21:55
	3–5 км к ЮЮЗ	зафиксировала	5	снаряд	В–З	Н/Д	13.12, 21:56
	3–5 км к ЮЮЗ	зафиксировала	1	снаряд	ЗСЗ–ВЮВ	Н/Д	13.12, 21:57
	3–5 км к ЮЮЗ	зафиксировала	1	снаряд	ЗСЗ–ВЮВ	Н/Д	13.12, 21:58
	3–5 км к ЮЮЗ	зафиксировала	1	взрыв	неопределенного происхождения	Н/Д	13.12, 21:58
н. п. Новоайдар (подконтрольный правительству, 49 км к СЗ от Луганска)	расстояние — Н/Д, к ВЮВ	слышали	1	взрыв	неопределенного происхождения	Н/Д	14.12, 12:33
камера СММ в н. п. Чермалык (подконтрольный правительству, 77 км к Ю от Донецка)	3–5 км к ЮЮВ	зафиксировала	1	взрыв	неопределенного происхождения	Н/Д	14.12, 19:12
	3–5 км к ЮВ	зафиксировала	1	снаряд	ССВ–ЮЮЗ	Н/Д	14.12, 19:14
	3–5 км к ЮЮВ	зафиксировала	15	снаряд	ЗЮЗ–ВСВ	Н/Д	14.12, 19:33
	3–5 км к ЮЮВ	зафиксировала	5	снаряд	СВ–ЮЗ	Н/Д	14.12, 19:35
	3–5 км к ЮЮВ	зафиксировала	2	снаряд	СВ–ЮЗ	Н/Д	14.12, 19:36
	3–5 км к ЮВ	зафиксировала	3	снаряд	ЮЗ–СВ	Н/Д	14.12, 20:02
	3–5 км к ЮЮВ	зафиксировала	1	снаряд	З–В	Н/Д	14.12, 22:47
	3–5 км к ЮЮВ	зафиксировала	1	взрыв	разрыв	Н/Д	14.12, 22:47
	4–6 км к ЮЮВ	зафиксировала	4	снаряд	ЗЮЗ–ВСВ	Н/Д	15.12, 04:26
1–3 км к ВЮВ	зафиксировала	25	снаряд	СВ–ЮЗ	Н/Д	15.12, 16:56	
камера СММ на КПВВ в н. п. Гнутово (подконтрольный правительству, 84 км к Ю от Донецка)	4–6 км к ЮЮВ	зафиксировала	1	снаряд	ССВ–ЮЮЗ	Н/Д	15.12, 17:28
камера СММ в н. п. Красногоровка (подконтрольный правительству, 21 км к З от Донецка)	4–6 км к СЗ	зафиксировала	1	взрыв	неопределенного происхождения	Н/Д	14.12, 22:00
камера СММ к С от н. п. Ломакино (подконтрольный правительству, 90 км к Ю от Донецка)	4–6 км к ВЮВ	зафиксировала	1	снаряд	Ю–С	Н/Д	14.12, 21:36
	4–6 км к В	зафиксировала	2	снаряд	С–Ю	Н/Д	14.12, 21:38
	4–6 км к ВСВ	зафиксировала	4	снаряд	С–Ю	Н/Д	14.12, 22:20
	4–6 км к ВСВ	зафиксировала	3	снаряд	СЗ–ЮВ	Н/Д	14.12, 22:20
	4–6 км к ВЮВ	зафиксировала	2	снаряд	З–В	Н/Д	14.12, 22:24
	4–6 км к ВЮВ	зафиксировала	1	снаряд	З–В	Н/Д	14.12, 22:25
	4–6 км к ВЮВ	зафиксировала	10	вспышка дульного пламени		Н/Д	15.12, 02:37
	4–6 км к ВЮВ	зафиксировала	3	вспышка дульного пламени		Н/Д	15.12, 02:38
	4–6 км к ВЮВ	зафиксировала	3	вспышка дульного пламени		Н/Д	15.12, 02:39
	4–6 км к ВЮВ	зафиксировала	1	вспышка дульного пламени		Н/Д	15.12, 02:40
камера СММ на КПВВ в н. п. Майорск (подконтрольный)	1–3 км к ВСВ	зафиксировала	10	снаряд	ССЗ–ЮЮВ	Н/Д	14.12, 19:00
	1–3 км к ВСВ	зафиксировала	3	снаряд	ССЗ–ЮЮВ	Н/Д	14.12, 19:31
	2–4 км к В	зафиксировала	2	снаряд	С–Ю	Н/Д	15.12, 03:32
	2–4 км к ВСВ	зафиксировала	6	снаряд	С–Ю	Н/Д	15.12, 04:04

Месторасположение СММ	Место события	Способ	К-во	Наблюдение	Описание	Вооружение	Дата, время
правительству, 45 км к СВ от Донецка)	2–4 км к В	зафиксировала	1	взрыв	неопределенного происхождения	Н/Д	15.12, 17:34
	2–4 км к В	зафиксировала	1	снаряд		Н/Д	15.12, 17:34
камера СММ на КПВВ в н. п. Марынка (подконтрольный правительству, 23 км к ЮЗ от Донецка)	2–3 км к ССВ	зафиксировала	1	взрыв	неопределенного происхождения	Н/Д	14.12, 22:00
	2–3 км к ССВ	зафиксировала	4	снаряд	З–В	Н/Д	14.12, 22:00
камера СММ на шахте «Октябрьская» (неподконтрольный правительству, 9 км к СЗ от центра Донецка)	1–3 км к СВ	зафиксировала	1	взрыв	неопределенного происхождения	Н/Д	14.12, 18:42
примерно 8 км к ЗСЗ от центра н. п. Донецк (неподконтрольный правительству)	500–600 м к СЗ	слышали	6	выстрел		стрелковое оружие	15.12, 10:25
примерно 1 км к СЗ от железнодорожного вокзала в н. п. Ясиноватая (неподконтрольный правительству, 16 км к СВ от Донецка)	1 км к ЮЗ	слышали	10	выстрел		крупнокалиберный пулемет	15.12, 09:53
1,8 км к С от н. п. Петровское (неподконтрольный правительству, 41 км к Ю от Донецка)	2 км к ЮЗ	слышали	1	взрыв	неопределенного происхождения (по оценке, за пределами участка разведения)	Н/Д	15.12, 09:42
	2 км к З	слышали	3	очередь	по оценке, за пределами участка разведения	крупнокалиберный пулемет	15.12, 09:44
	2 км к З	слышали	2	очередь	по оценке, за пределами участка разведения	крупнокалиберный пулемет	15.12, 09:46
	2 км к Ю	слышали	4	очередь	по оценке, за пределами участка разведения	крупнокалиберный пулемет	15.12, 11:27
	6 км к ЮЗ	слышали	1	взрыв	неопределенного происхождения (по оценке, за пределами участка разведения)	Н/Д	15.12, 11:27
	2 км к ЮВ	слышали	12	очередь	по оценке, за пределами участка разведения	стрелковое оружие	15.12, 13:16
	2 км к ЮЗ	слышали	28	очередь	по оценке, за пределами участка разведения	крупнокалиберный пулемет	15.12, 13:25
	4 км к Ю	слышали	2	очередь	по оценке, за пределами участка разведения	крупнокалиберный пулемет	15.12, 14:00
примерно 2 км к ВСВ от н. п. Богдановка (подконтрольный правительству, 41 км к ЮЗ от Донецка)	3–4 км к СЗ	слышали	1	взрыв	неопределенного происхождения (по оценке, за пределами участка разведения в районе Петровского)	Н/Д	15.12, 12:52

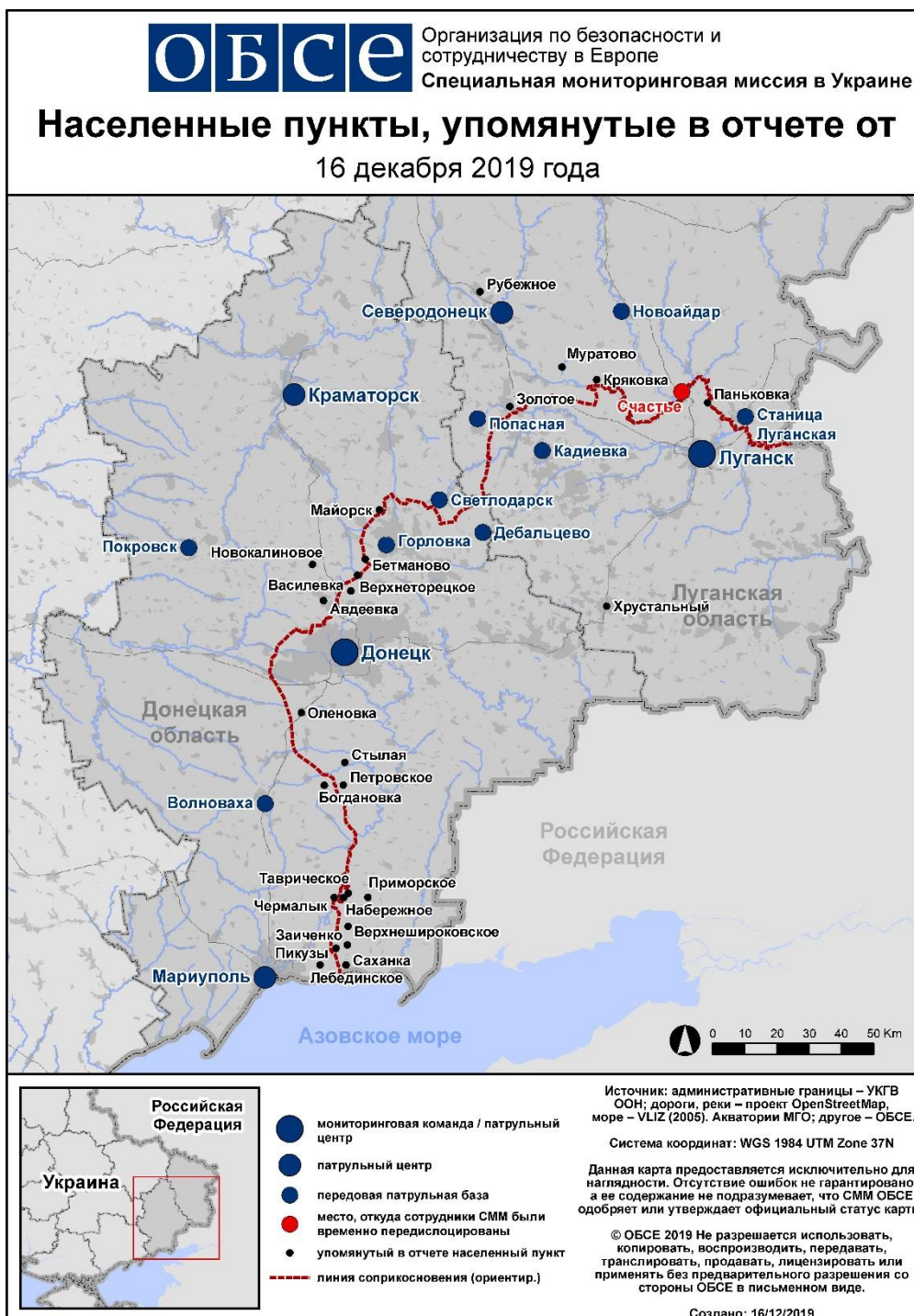
Месторасположение СММ	Место события	Способ	К-во	Наблюдение	Описание	Вооружение	Дата, время
	2–3 км к В	слышали	17	очередь	по оценке, в пределах участка разведения в районе Петровского	стрелковое оружие	15.12, 13:09–13:12
	2–3 км к В	слышали	20	очередь	по оценке, в пределах участка разведения в районе Петровского	стрелковое оружие	15.12, 13:18–13:20
	0,5–1 км к В	слышали	33	очередь	по оценке, в пределах участка разведения в районе Петровского	стрелковое оружие	15.12, 13:20–13:25
ЮВ окраина н. п. Авдеевка (подконтрольный правительству, 17 км к С от Донецка)	2–3 км к ЮВ	слышали	8	выстрел		стрелковое оружие	15.12, 10:02
2,3 км к ЮВ от н. п. Лебединское (подконтрольный правительству, 99 км к Ю от Донецка)	3–5 км к СВ	слышали	2	взрыв	неопределенного происхождения	Н/Д	15.12, 12:15–12:20
	3–4 км к ВЮВ	слышали	5	взрыв	неопределенного происхождения	Н/Д	15.12, 12:15–12:20
	2–4 км к ВЮВ	слышали	5	выстрел	по оценке, пушка (73 мм)	Н/Д	15.12, 12:30–12:35
	2–4 км к ВЮВ	слышали	1	взрыв	выстрел	миномет (тип — Н/Д)	15.12, 12:20–12:35
н. п. Светлодарск (подконтрольный правительству, 57 км к СВ от Донецка)	3–4 км к ЮВ	слышали	15	очередь		крупнокалиберный пулемет	14.12, 19:50
	3–4 км к ЮВ	слышали	10	взрыв	неопределенного происхождения	Н/Д	14.12, 19:50
	4–5 км к ЮВ	слышали	25	очередь		крупнокалиберный пулемет	14.12, 20:00
	4–5 км к ЮВ	слышали	5	взрыв	неопределенного происхождения	Н/Д	14.12, 20:00
	4–5 км к ЮВ	слышали	20	очередь		крупнокалиберный пулемет	14.12, 20:15–20:20
	4–5 км к ЮВ	слышали	10	взрыв	неопределенного происхождения	Н/Д	14.12, 20:15–20:20
	4–5 км к ЮВ	слышали	20	очередь		крупнокалиберный пулемет	14.12, 21:22
	4–5 км к ЮВ	слышали	2	взрыв	неопределенного происхождения	Н/Д	14.12, 21:22
	4–5 км к ЮВ	слышали	15	очередь		крупнокалиберный пулемет	14.12, 21:36
	4–5 км к ЮВ	слышали	2	взрыв	неопределенного происхождения	Н/Д	14.12, 21:36
	4–5 км к ЮВ	слышали	1	взрыв	неопределенного происхождения	Н/Д	14.12, 21:37
	2–3 км к ЮВ	слышали	7	взрыв	неопределенного происхождения	Н/Д	14.12, 21:40
	3–4 км к ВЮВ	слышали	8	очередь		крупнокалиберный пулемет	14.12, 21:43
	4–5 км к ЮВ	слышали	1	взрыв	неопределенного происхождения	Н/Д	14.12, 21:50
	4–5 км к ЮВ	слышали	2	взрыв	неопределенного происхождения	Н/Д	14.12, 21:51
4–5 км к ЮВ	слышали	1	взрыв	неопределенного происхождения	Н/Д	14.12, 22:17	

Месторасположение СММ	Место события	Способ	К-во	Наблюдение	Описание	Вооружение	Дата, время
	4-5 км к ВЮВ	слышали	25	очередь		крупнокалиберный пулемет	14.12, 22:25
	4-5 км к ВЮВ	слышали	10	взрыв	неопределенного происхождения	Н/Д	14.12, 22:25
	4-5 км к ВЮВ	слышали	15	очередь		крупнокалиберный пулемет	14.12, 22:33
	4-5 км к ВЮВ	слышали	2	взрыв	неопределенного происхождения	Н/Д	14.12, 22:33
	4-5 км к ВЮВ	слышали	10	очередь		крупнокалиберный пулемет	14.12, 22:35
	4-5 км к ВЮВ	слышали	2	взрыв	неопределенного происхождения	Н/Д	14.12, 22:35
	4-5 км к ВЮВ	слышали	10	очередь		крупнокалиберный пулемет	14.12, 22:36
	4-5 км к ВЮВ	слышали	15	очередь		крупнокалиберный пулемет	14.12, 22:38
	4-5 км к ВЮВ	слышали	2	взрыв	неопределенного происхождения	Н/Д	14.12, 22:38
	4-5 км к ВЮВ	слышали	17	очередь		крупнокалиберный пулемет	14.12, 22:40
	4-5 км к ВЮВ	слышали	3	взрыв	неопределенного происхождения	Н/Д	14.12, 22:40
	4-5 км к ВЮВ	слышали	2	взрыв	неопределенного происхождения	Н/Д	14.12, 22:55
	4-5 км к ВЮВ	слышали	7	очередь		стрелковое оружие	14.12, 22:59
	4-5 км к ВЮВ	слышали	2	взрыв	неопределенного происхождения	Н/Д	14.12, 22:59
	4-5 км к ВЮВ	слышали	25	очередь		крупнокалиберный пулемет	14.12, 23:04
	4-5 км к ВЮВ	слышали	2	взрыв	неопределенного происхождения	Н/Д	14.12, 23:04
	4-5 км к ВЮВ	слышали	20	очередь		крупнокалиберный пулемет	14.12, 23:05
	4-5 км к ВЮВ	слышали	4	взрыв	неопределенного происхождения	Н/Д	14.12, 23:05
	4-5 км к ВЮВ	слышали	10	очередь		крупнокалиберный пулемет	14.12, 23:07
	4-5 км к ВЮВ	слышали	2	взрыв	неопределенного происхождения	Н/Д	14.12, 23:07
	4-5 км к ВЮВ	слышали	4	очередь		крупнокалиберный пулемет	14.12, 23:09
	4-5 км к ВЮВ	слышали	2	взрыв	неопределенного происхождения	Н/Д	14.12, 23:09
	4-5 км к ВЮВ	слышали	25	очередь		крупнокалиберный пулемет	14.12, 23:15
	4-5 км к ВЮВ	слышали	4	взрыв	неопределенного происхождения	Н/Д	14.12, 23:15
	4-5 км к ВЮВ	слышали	3	взрыв	неопределенного происхождения	Н/Д	14.12, 23:17
	4-5 км к ВЮВ	слышали	7	очередь		крупнокалиберный пулемет	14.12, 23:21
	4-5 км к ВЮВ	слышали	2	взрыв	неопределенного происхождения	Н/Д	14.12, 23:21
	4-5 км к ВЮВ	слышали	15	очередь		крупнокалиберный пулемет	14.12, 23:27
	4-5 км к ВЮВ	слышали	2	взрыв	неопределенного происхождения	Н/Д	14.12, 23:27
	4-5 км к ВЮВ	слышали	2	взрыв	неопределенного происхождения	Н/Д	14.12, 23:28

Месторасположение СММ	Место события	Способ	К-во	Наблюдение	Описание	Вооружение	Дата, время
	4–5 км к ВЮВ	слышали	7	очередь		крупнокалиберный пулемет	14.12, 23:36
	4–5 км к ВЮВ	слышали	2	взрыв	неопределенного происхождения	Н/Д	14.12, 23:40
	4–5 км к ВЮВ	слышали	5	очередь		крупнокалиберный пулемет	14.12, 23:45
	4–5 км к ВЮВ	слышали	1	взрыв	неопределенного происхождения	Н/Д	14.12, 23:45
	4–5 км к ВЮВ	слышали	5	очередь		крупнокалиберный пулемет	14.12, 23:55
	4–5 км к ВЮВ	слышали	3	взрыв	неопределенного происхождения	Н/Д	14.12, 23:55
	4–5 км к ВЮВ	слышали	10	очередь		крупнокалиберный пулемет	14.12, 23:57
	4–5 км к ВЮВ	слышали	5	взрыв	неопределенного происхождения	Н/Д	14.12, 23:57
	4–5 км к ВЮВ	слышали	15	очередь		крупнокалиберный пулемет	14.12, 23:58
	4–5 км к ВЮВ	слышали	4	взрыв	неопределенного происхождения	Н/Д	14.12, 23:58
	4–5 км к ВЮВ	слышали	3	взрыв	неопределенного происхождения	Н/Д	14.12, 23:59
	3–5 км к ЮЮВ	слышали	3	очередь		крупнокалиберный пулемет	15.12, 12:21–12:24
	3–5 км к ЮЮВ	слышали	17	взрыв	неопределенного происхождения	Н/Д	15.12, 12:21–12:24
	2–4 км к СВ	слышали	1	очередь		крупнокалиберный пулемет	15.12, 14:05
	4–6 км к З	слышали	6	взрыв	неопределенного происхождения	Н/Д	15.12, 14:06–14:08
	2–4 км к ЮЗ	слышали	1	очередь		крупнокалиберный пулемет	15.12, 15:14
	2–4 км к ЮЗ	слышали	6	взрыв	неопределенного происхождения	Н/Д	15.12, 15:16
	4–6 км к ЮЗ	слышали	1	очередь		крупнокалиберный пулемет	15.12, 16:40
	4–6 км к ЮЗ	слышали	1	очередь		крупнокалиберный пулемет	15.12, 16:47
	4–6 км к ЮЗ	слышали	1	взрыв	неопределенного происхождения	Н/Д	15.12, 16:57
	4–6 км к ЮЗ	слышали	3	очередь		крупнокалиберный пулемет	15.12, 16:59–17:01
	4–6 км к ЮЗ	слышали	6	очередь		крупнокалиберный пулемет	15.12, 17:10–17:12
	4–6 км к ЮЗ	слышали	1	взрыв	неопределенного происхождения	Н/Д	15.12, 17:19
	4–6 км к ЮЗ	слышали	3	очередь		крупнокалиберный пулемет	15.12, 17:19
	4–6 км к ЮЗ	слышали	4	очередь		крупнокалиберный пулемет	15.12, 17:26–17:29
	4–6 км к ЮЗ	слышали	1	взрыв	неопределенного происхождения	Н/Д	15.12, 17:31
	4–6 км к ЮЗ	слышали	6	взрыв	неопределенного происхождения	Н/Д	15.12, 17:35–17:36
	4–6 км к ЮЗ	слышали	5	очередь		крупнокалиберный пулемет	15.12, 17:35–17:36
	4–6 км к ЮЗ	слышали	7	очередь		крупнокалиберный пулемет	15.12, 17:45–17:49
	4–6 км к ЮЗ	слышали	2	взрыв	неопределенного происхождения	Н/Д	15.12, 18:12

Месторасположение СММ	Место события	Способ	К-во	Наблюдение	Описание	Вооружение	Дата, время
н. п. Горловка (неподконтрольный правительству, 39 км к СВ от Донецка)	5–7 км к З	слышали	1	взрыв	неопределенного происхождения	Н/Д	15.12, 16:05
н. п. Золотое-4 (Родина; неподконтрольный правительству, 59 км к западу от Луганска)	2–4 км к ЮВ	слышали	2	очередь	по оценке, за пределами участка разведения	стрелковое оружие	15.12, 09:10

Карта Донецкой и Луганской областей¹¹



¹¹ По решению Постоянного совета №1117 от 21 марта 2014 года, СММ базируется в десяти городах на всей территории Украины (Херсон, Одесса, Львов, Ивано-Франковск, Харьков, Донецк, Днепр, Черновцы, Луганск и Киев). Эта карта восточной Украины предназначена для иллюстративных целей. На ней указаны населенные пункты, упомянутые в отчете, а также те, где находятся офисы СММ (команды наблюдателей, представительства и передовые патрульные базы) в Донецкой и Луганской областях. (Красным цветом выделена передовая патрульная база, с которой сотрудники СММ были временно передислоцированы на основании рекомендаций экспертов по безопасности из некоторых государств-участников ОБСЕ и с учетом требований СММ по безопасности. СММ использует эти помещения в светлое время суток, а также патрулирует в этом населенном пункте днем).