



# Щоденний звіт № 288/2019

від 5 грудня 2019 року<sup>1</sup>

## Короткий виклад

- Місія констатувала зменшення кількості порушень режиму припинення вогню в Донецькій області й аналогічний рівень таких порушень у Луганській області, якщо порівнювати з попереднім звітним періодом.
- На східному краю ділянки розведення сил і засобів у районі Петрівського команда СММ бачила бригаду саперів із непідконтрольних урядові районів.
- Спостерігачі бачили робітників із водопостачальної компанії з непідконтрольних урядові районів, які, за повідомленнями, оглядали водопровід, що протікав, на ділянці розведення в районі Золотого.
- Робітники з непідконтрольних урядові районів приварювали нові поруччя по боках металевої конструкції мосту біля Станиці Луганської та обабіч дороги, що веде до нього.
- Місія зафіксувала 5 одиниць озброєння, розміщених із порушенням ліній відведення в підконтрольному урядові районі Донецької області.
- СММ здійснювала моніторинг дотримання режиму припинення вогню для уможливлення проведення ремонтних робіт на лініях електропередачі з обох боків лінії зіткнення в Донецькій області та свердління водозабірних свердловин поблизу непідконтрольної урядові Паньківки в Луганській області.
- Обмеження свободи пересування СММ тривали, зокрема на блокпості збройних формувань поблизу Старомар'ївки в Донецькій області\*.

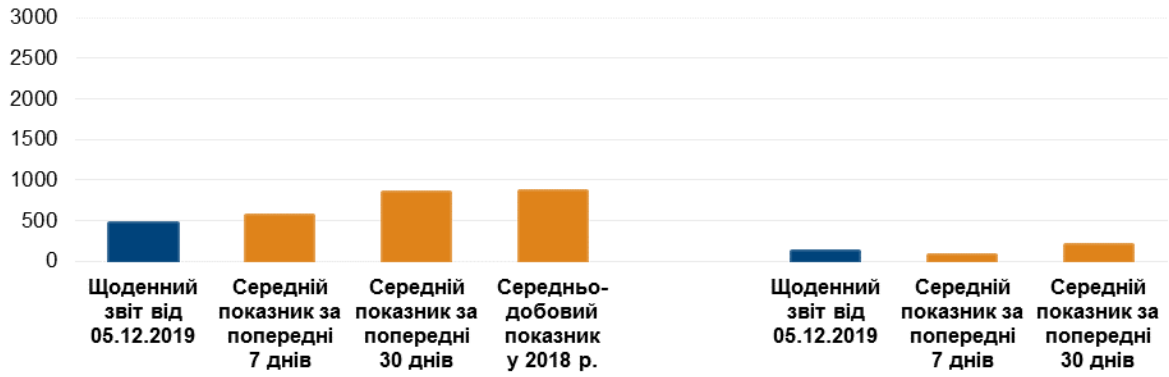
---

<sup>1</sup> На основі інформації, що надійшла від моніторингових команд станом на 19:30 4 грудня 2019 року (за східноєвропейським часом).

## Порушення режиму припинення вогню<sup>2</sup>

Кількість зафіксованих порушень режиму припинення вогню<sup>3</sup>

Кількість зафіксованих вибухів<sup>4</sup>



<sup>2</sup> Більш детальну інформацію про всі випадки порушення режиму припинення вогню, а також мапи Донецької та Луганської областей, де відмічені всі місця, згадані у звіті, представлено у додатку. Упродовж звітного періоду камера СММ, встановлена за 1 км на південний захід від Широкиного, не функціонувала.

<sup>3</sup> Зокрема вибухи.

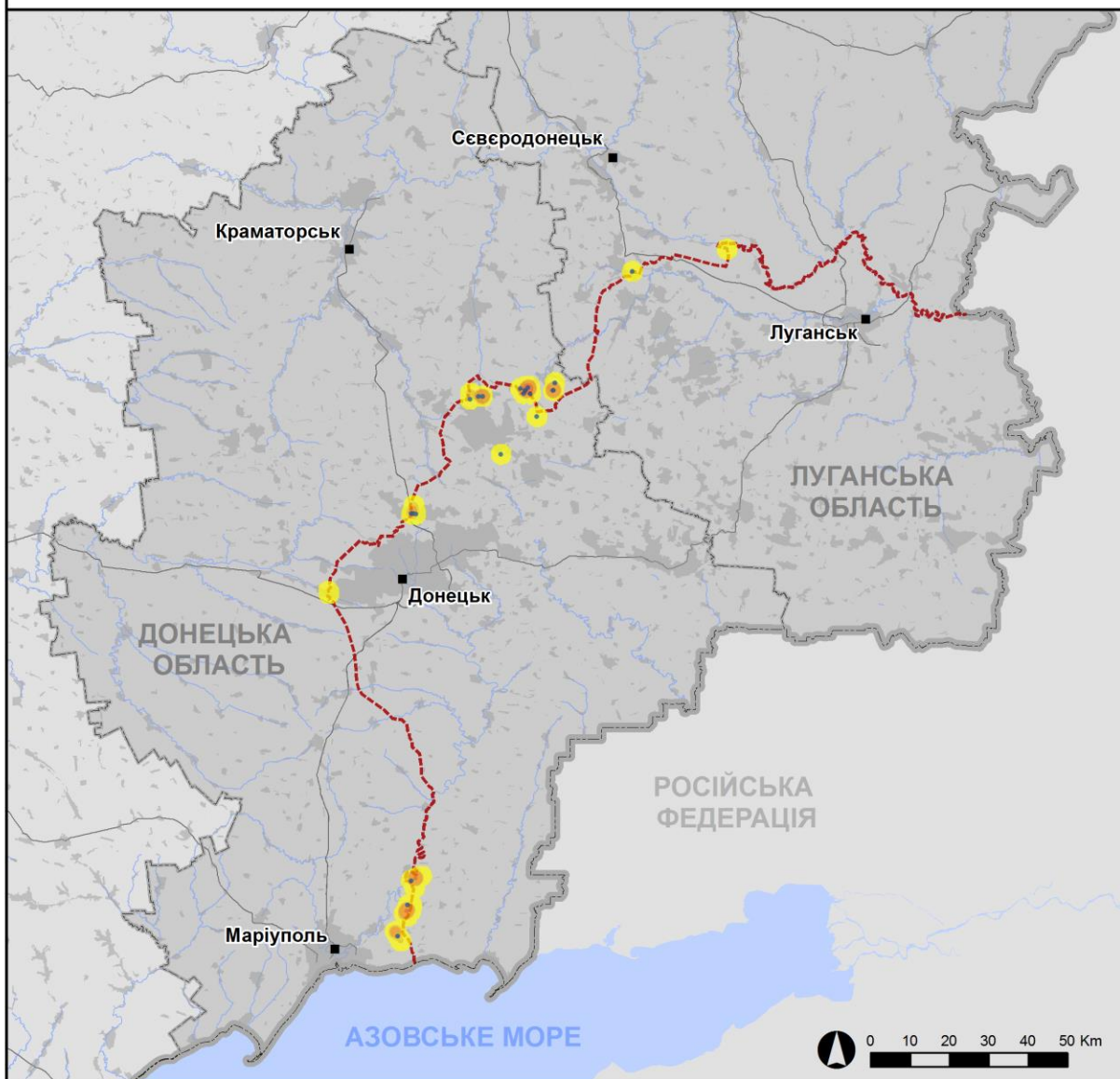
<sup>4</sup> Зокрема від вогню з озброєння невстановленого типу.

## Мапа зафіксованих порушень режиму припинення вогню



Організація з безпеки та співробітництва в Європі  
Спеціальна моніторингова місія в Україні

### Зафіксовані СММ порушення режиму припинення вогню 4 грудня 2019 р.



#### Концентрація порушень режиму припинення вогню

- Висока
- 
- Низька
- Вибух
- Населений пункт
- Лінія зіткнення (орієнт.)

Джерела: адміністративні кордони — УКГП ООН; дороги, річки — проект OpenStreetMap; море — VLIZ (2005).  
Акваторії МГО, інше — ОБСЄ.

Система координат: WGS 1984 UTM Zone 37N

Ця мапа надається винятково для наочності. Відсутність помилок у мапі не гарантується, а її зміст не означає, що СММ ОБСЄ затверджує або ухвалює офіційний статус мапи.

© СММ ОБСЄ 2019 Не дозволяється використовувати, копіювати, відтворювати, передавати, транслювати, продавати, ліцензувати або застосовувати без попереднього дозволу з боку ОБСЄ у письмовому вигляді.  
Створено: 05/12/2019

У Донецькій області Місія констатувала зменшення кількості порушень режиму припинення вогню, зафіксувавши тимчасом більше вибухів (близько 120), якщо порівнювати з [попереднім звітним періодом](#) (приблизно 65 вибухів). Більшість порушень режиму припинення вогню, зокрема більшість вибухів, зафіксовано в районах на південний захід від н. п. Світлодарськ (підконтрольний урядові, 57 км на північний схід від Донецька), на схід і південний схід від н. п. Гнутове (підконтрольний урядові, 90 км на південь від Донецька), а також на схід від н. п. Майорськ (підконтрольний урядові, 45 км на північний схід від Донецька). СММ також зафіксувала 20 порушень режиму припинення вогню, зокрема 2 вибухи, на відстані близько 200–800 м на південь від Донецької фільтрувальної станції (ДФС; 15 км на північ від Донецька).

У Луганській області Місія констатувала аналогічний рівень порушень режиму припинення вогню, зокрема 1 вибух, якщо порівнювати з [попереднім звітним періодом](#) (2 вибухи). Усі вибухи зафіксовано на схід від н. п. Золоте (підконтрольний урядові, 60 км на захід від Луганська) та південний захід від н. п. Кряківка (підконтрольний урядові, 38 км на північний захід від Луганська).

### **Ділянки розведення в районах Петрівського, Золотого та Станиці Луганської<sup>5</sup>**

4 грудня на східному краю ділянки розведення в районі н. п. Петрівське (непідконтрольний урядові, 41 км на південь від Донецька) команда Місії бачила щонайменше 6 саперів з непідконтрольних урядові районів та 2 вантажівки військового типу.

Рано-вранці 4 грудня камера СММ у Золотому зафіксувала 1 снаряд та 1 вибух невизначеного походження орієнтовно за 3–5 км на схід (за оцінкою, обидва поза ділянкою розведення в районі Золотого, але в межах 5 км від її краю).

Вдень 4 грудня спостерігачі бачили, як 14 робітників та 4 саперів із непідконтрольних урядові районів заходили на ділянку розведення в районі Золотого у її південній частині. Приблизно за 120 м на північ від південного краю ділянки розведення, на східній стороні автошляху Т1316, спостерігачі також бачили 8 робітників та 1 автомобіль водопостачальної компанії з непідконтрольних урядові районів. Як повідомлялося, вони ремонтували водогін, що протікав (див. [Щоденний звіт СММ від 4 грудня 2019 року](#)). На ділянці розведення команда СММ також бачила 4 членів збройних формувань із нарукавними пов'язками з написом «СЦКК» (Спільний центр із контролю та координації).

За межами ділянки розведення в районі Золотого члени патруля Місії бачили приблизно 20 військовослужбовців Збройних сил України, які перебували на військових позиціях приблизно за 200–300 м на північ від ділянки розведення, що розташовані паралельно до північного краю ділянки, протяжністю близько 1 км на схід від автошляху Т1316.

На ділянці розведення в районі н. п. Станиця Луганська (підконтрольний урядові, 16 км на північний схід від Луганська) 6 робітників із непідконтрольних урядові районів приварювали поруччя на західній стороні дороги, що йде від блокпоста збройних формувань до мосту біля Станиці Луганської (15 км на північний схід від Луганська), та

---

<sup>5</sup> Розведення передбачено Рамковим рішенням Тристоронньої контактної групи про розведення сил і засобів від 21 вересня 2016 року.

на західній стороні металевої конструкції мосту. Команда СММ також бачила 6 членів збройних формувань (із нарукавними пов'язками з написами «СЦКК») між зазначеним блокпостом та мостом.

### **Відведення озброєння**

СММ продовжувала здійснювати моніторинг відведення озброєння, передбаченого Меморандумом, а також Комплексом заходів і Доповненням до нього.

Місія зафіксувала 5 одиниць озброєння, розміщених із порушенням ліній відведення в підконтрольному урядові районі Донецької області (детальніше див. таблицю нижче).

### **Озброєння, яке СММ не змогла верифікувати як відведене<sup>6</sup>**

*Місія розміщення відведеного важкого озброєння в підконтрольних урядові районах Донецької області*

4 грудня

Місія відзначила, що:

- 26 самохідних гаубиць (2С7 «Піон», 203 мм — 11 од.; 2С1 «Гвоздика», 122 мм — 15 од.) були в наявності; а
- 22 самохідних гаубиць (2С7 — 8 од.; 2С1 — 14 од.) і далі бракувало.

### **Ознаки військової присутності та присутності військового типу в зоні безпеки<sup>7</sup>**

СММ зафіксувала бойові машини піхоти в підконтрольних урядові районах Луганської області (детальніше див. таблицю нижче).

### **Невибухлі боєприпаси поблизу непідконтрольного урядові Довгого**

Спостерігачі **знову** бачили невибухлий снаряд (за оцінкою, РПГ) у рову за 5 м на захід від дороги місцевого значення, що веде до житлових районів орієнтовно за 130 м на південний захід від н. п. Довге (непідконтрольний урядові, 22 км на північний захід від Луганська).

### **Зусилля СММ зі сприяння ремонту та забезпеченню функціонування життєво важливих об'єктів цивільної інфраструктури**

Місія здійснювала моніторинг дотримання локального режиму припинення вогню задля сприяння свердлінню водозабірних свердловин біля н. п. Паньківка (непідконтрольний урядові, 16 км на північ від Луганська) та проведенню ремонтних робіт на лініях електропередачі поряд із насосною станцією поблизу н. п. Василівка (непідконтрольний урядові, 20 км на північ від Донецька) та неподалік н. п. Мар'їнка (підконтрольний урядові, 23 км на південний захід від Донецька). СММ і далі сприяла забезпеченню функціонування ДФС.

<sup>6</sup> Місія відвідала місця, де раніше було розміщене озброєння, яке вона не змогла верифікувати як відведене, оскільки умови його зберігання не відповідали критеріям, вказаним у повідомленні від 16 жовтня 2015 року щодо ефективного моніторингу та верифікації відведення важкого озброєння, яке СММ адресувала підписантам Комплексу заходів.

<sup>7</sup> Згадана у цьому розділі техніка не підпадає під дію Мінських угод щодо відведення озброєння.

Місія продовжувала стежити за ситуацією в Херсоні, Одесі, Львові, Івано-Франківську, Харкові, Дніпрі, Чернівцях і Києві.

#### **\*Обмеження свободи пересування та інші перешкоди у виконанні мандата СММ**

*Робота з моніторингу та свобода пересування СММ обмежені загрозами у сфері безпеки, включаючи ризики, пов'язані з наявністю мін і невибухлих боєприпасів, а також іншими перешкодами, які щодня змінюються. Мандат СММ передбачає вільний і безпечний доступ по всій Україні. Усі підписанти Комплексу заходів погодилися з необхідністю вільного та безпечного доступу, а також із тим, що обмеження свободи пересування СММ є порушенням і що на такі порушення необхідно швидко реагувати. Вони також дійшли згоди, що СЦКК повинен сприяти такому реагуванню та здійснювати загальну координацію робіт з розмінування. Однак збройні формування в окремих районах Донецької та Луганської областей часто відмовляють СММ у доступі до районів, прилеглих до непідконтрольних урядові ділянок кордону України (наприклад, див. [Щоденний звіт СММ від 19 листопада 2019 року](#)). Діяльність СММ у Донецькій та Луганській областях, як і раніше, залишалася обмеженою після того, як [23 квітня 2017 року поблизу Пришиба стався інцидент, який призвів до загибелі людини](#). Унаслідок цього спроможність Місії вести спостереження залишалася обмеженою.*

#### Заборона доступу:

- На блокпості приблизно за 4,5 км на схід від н. п. Старомар'ївка (62 км на південь від Донецька) 3 озброєні члени збройних формувань відмовили патрулю Місії у проїзді з «міркувань безпеки».

*Регулярні обмеження на ділянках розведення сил і засобів і через міни/невибухлі боєприпаси:*

- Не здійснивши суцільного розмінування, вилучення невибухлих боєприпасів та усунення інших перешкод, сторони і далі відмовляли СММ у необмеженому доступі до трьох ділянок розведення, а також у можливості пересуватися окремими дорогами, які раніше були визначені як важливі для здійснення Місією ефективного моніторингу та для пересування цивільних осіб.

#### Інші перешкоди:

- Виконуючи політ над районам поблизу н. п. Богданівка (підконтрольний урядові, 41 км на південний захід від Донецька), безпілотний літальний апарат СММ середнього радіуса дії зазнавав впливу перешкод сигналу (за оцінкою, внаслідок ймовірного глушіння).

### Таблиця озброєння

Озброєння, розміщене з порушенням ліній відведення.

Дата	К-ть одиниць озброєння	Вид озброєння	Місце	Джерело спостереження
<b>підконтрольні урядові райони</b>				
04.12.2019	5	протитанкова гармата (МТ-12 «Рапіра», 100 мм)	поблизу н. п. Микільське (46 км на південний захід від Донецька)	патруль

### Таблиця ознак військової присутності та присутності військового типу в зоні безпеки<sup>8</sup>

Дата	К-ть	Тип	Місце	Джерело спостереження
<b>підконтрольні урядові райони</b>				
04.12.2019	4	бойова броньована машина (типу БМП)	у н. п. Золоте (60 км на захід від Луганська)	патруль
	3	бойова машина піхоти (БМП-1)	у н. п. Попасна (69 км на захід від Луганська)	

<sup>8</sup> Згадана у цьому розділі техніка не підпадає під дію Мінських угод щодо відведення озброєння.

Таблиця порушень режиму припинення вогню станом на 4 грудня 2019 року<sup>9</sup>

Місце розміщення СММ	Місце події	Спосіб	К-ть	Спостереження	Опис	Озброєння	Дата, час
Камера СММ у н. п. Чермалик (підконтрольний урядові, 77 км на Пд від Донецька)	2-4 км на ПдСх	зафіксувала	5	снаряд	ПдЗх-ПнСх	Н/Д	03.12, 20:00
	2-4 км на ПдСх	зафіксувала	16	снаряд	ПдЗх-ПнСх	Н/Д	03.12, 20:01
	2-4 км на ПдСх	зафіксувала	17	снаряд	ПдЗх-ПнСх	Н/Д	03.12, 20:02
	2-4 км на ПдСх	зафіксувала	4	снаряд	ПдЗх-ПнСх	Н/Д	03.12, 20:03
	2-4 км на ПдСх	зафіксувала	1	снаряд	ПдЗх-ПнСх	Н/Д	03.12, 20:04
	2-4 км, ПдПдСх	зафіксувала	1	вибух	невизначеного походження	Н/Д	03.12, 20:39
	2-4 км, ПдПдСх	зафіксувала	1	снаряд	ПнПнСх-ПдПдЗх	Н/Д	03.12, 20:39
	2-4 км, ПдПдСх	зафіксувала	1	снаряд	ПнПнСх-ПдПдЗх	Н/Д	03.12, 20:55
	2-4 км на ПдСх	зафіксувала	4	снаряд	ПнСх-ПдЗх	Н/Д	03.12, 21:49
	2-4 км на ПдСх	зафіксувала	1	снаряд	ПдЗх-ПнСх	Н/Д	03.12, 22:16
	2-4 км на ПдСх	зафіксувала	1	снаряд	ПнСх-ПдЗх	Н/Д	03.12, 22:16
	2-4 км на ПдСх	зафіксувала	3	снаряд	ПдЗх-ПнСх	Н/Д	03.12, 22:20
	2-4 км на ПдСх	зафіксувала	3	снаряд	ПнСх-ПдЗх	Н/Д	03.12, 22:51
	2-4 км на ПдСх	зафіксувала	4	снаряд	ПнСх-ПдЗх	Н/Д	03.12, 22:55
	4-6 км на ПдПдСх	зафіксувала	1	снаряд	ПнПнСх-ПдПдЗх	Н/Д	04.12, 02:24
	2-4 км на ПдСх	зафіксувала	4	снаряд	ПдЗх-ПнСх	Н/Д	04.12, 05:33
2-4 км на ПдСх	зафіксувала	1	снаряд	випущений(-а) вгору	Н/Д	04.12, 06:01	
	3-5 км на СхПдСх	зафіксувала	1	освітлювальна ракета	випущений(-а) вгору, також зафіксовано камерою СММ у Гнутовому	Н/Д	04.12, 16:57
Камера СММ на Донецькій фільтрувальній станції (15 км на Пн від Донецька)	300-600 м на ПдПдЗх	зафіксувала	1	снаряд	випущений(-а) вгору	Н/Д	03.12, 19:24
	300-600 м на ПдПдЗх	зафіксувала	1	снаряд	ЗхПнЗх-СхПдСх	Н/Д	03.12, 19:35
	200-500 м на Пд	зафіксувала	1	снаряд	ПнЗх-ПдСх	Н/Д	03.12, 22:54
	300-500 м на ПдПдЗх	зафіксувала	1	снаряд	ПнПнЗх-ПдПдСх	Н/Д	03.12, 23:42
	500-800 м на ПдПдЗх	зафіксувала	1	вибух	вогневе ураження, після попередньої події	Н/Д	03.12, 23:42
	500-800 м на ПдПдСх	зафіксувала	1	вибух	вогневе ураження	Н/Д	03.12, 23:56
	200-500 м на ПдПдЗх	зафіксувала	4	снаряд	Зх-Сх	Н/Д	03.12, 23:56
	200-500 м на ПдПдЗх	зафіксувала	4	спалах дульного полум'я		Н/Д	03.12, 23:56
200-500 м на ПдПдЗх	зафіксувала	4	снаряд	Пн-Пд	Н/Д	04.12, 00:20	
Камера СММ за 1,5 км на ПнСх від н. п. Гнутове (підконтрольний уряду, 90 км на Пд від Донецька)	2-4 км на СхПдСх	зафіксувала	9	снаряд	ПнПнСх-ПдПдЗх	Н/Д	03.12, 19:05
	2-4 км на ПдСх	зафіксувала	3	снаряд	ПдПдЗх-ПнПнСх	Н/Д	03.12, 19:14
	2-4 км на СхПдСх	зафіксувала	31	снаряд	ПнПнСх-ПдПдЗх	Н/Д	03.12, 19:37
	2-4 км на СхПдСх	зафіксувала	3	снаряд	ПдПдЗх-ПнПнСх	Н/Д	03.12, 19:37
	2-4 км на ПдСх	зафіксувала	2	снаряд	ПдПдЗх-ПнПнСх	Н/Д	03.12, 19:37
	2-4 км на ПдСх	зафіксувала	5	снаряд	ПдПдЗх-ПнПнСх	Н/Д	03.12, 19:42
	2-4 км на Сх	зафіксувала	2	вибух	невизначеного походження	Н/Д	03.12, 19:42
	2-4 км на ПдСх	зафіксувала	6	снаряд	ПдПдЗх-ПнПнСх	Н/Д	03.12, 19:43
	2-4 км на СхПдСх	зафіксувала	2	снаряд	ПдПдЗх-ПнПнСх	Н/Д	03.12, 19:56
	2-4 км на ПдСх	зафіксувала	4	снаряд	ПдПдЗх-ПнПнСх	Н/Д	03.12, 19:59

<sup>9</sup>У таблиці вказані лише ті інциденти, які спостерігачі СММ бачили/чули особисто, а також ті випадки, які СММ оцінює як навчання з бойовою стрільбою, контрольовані вибухи і т.д. Зазначені деталі, а саме: відстань, напрямок, тип зброї тощо, базуються на оцінках, зроблених спостерігачами на місцях, і необов'язково завжди є точними. Напис «немає даних» (Н/Д) означає, що СММ не змогла підтвердити таку інформацію у зв'язку з відстанню, погодними умовами та/або з інших причин. Порушення режиму припинення вогню, зафіксовані паралельно декількома патрулями, відображаються у таблиці лише один раз.

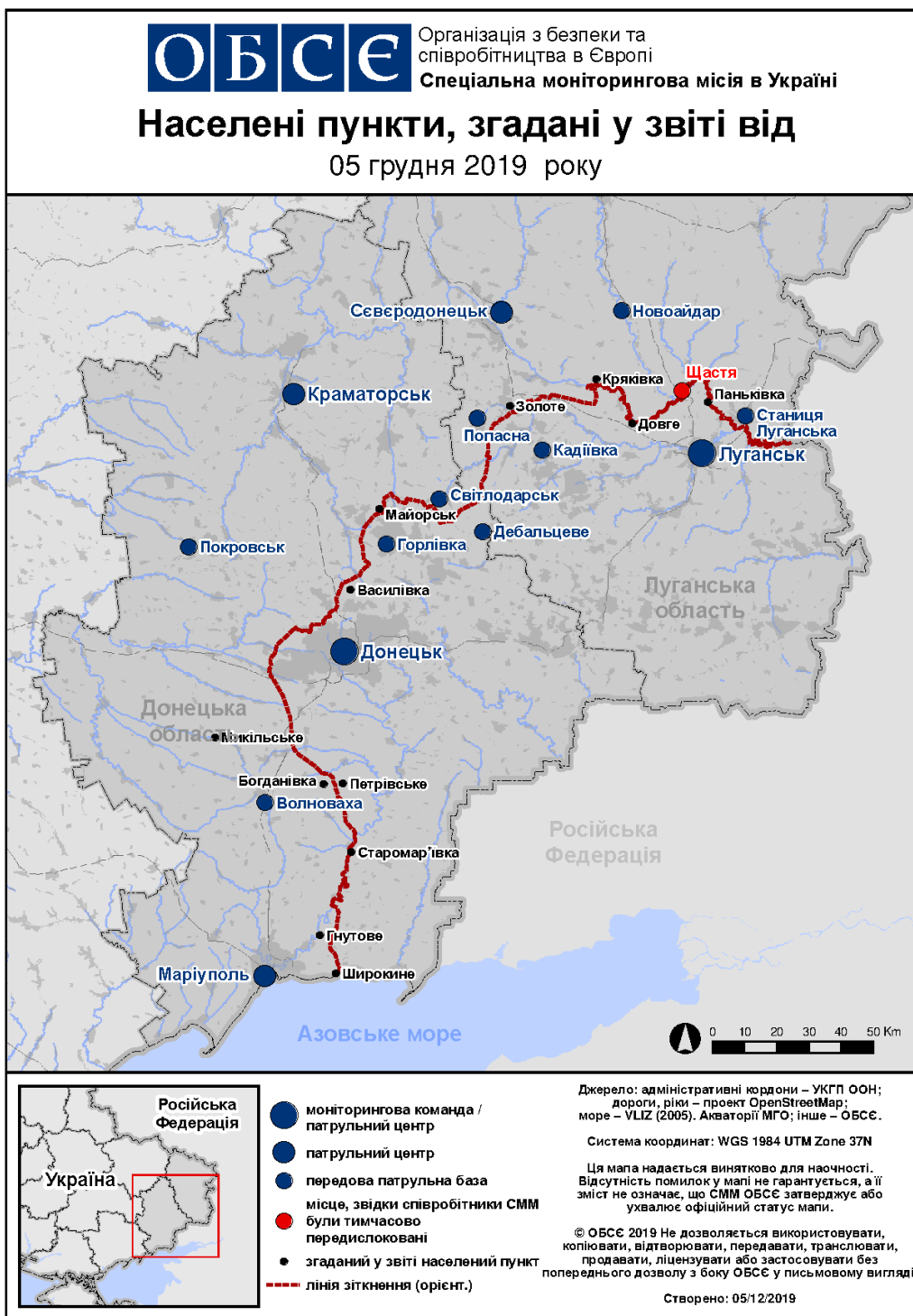


Місце розміщення СММ	Місце події	Спосіб	К-ть	Спостереження	Опис	Озброєння	Дата, час
	3–5 км на СхПдСх	зафіксувала	1	черга	ПдЗх–ПнСх	Н/Д	03.12, 20:38
	3–5 км на СхПдСх	зафіксувала	1	черга	ПдЗх–ПнСх	Н/Д	03.12, 21:59
	3–5 км на СхПдСх	зафіксувала	1	снаряд	ЗхПдЗх–СхПнСх	Н/Д	03.12, 22:50
	3–5 км на СхПдСх	зафіксувала	1	снаряд	ПнСх–ПдЗх	Н/Д	04.12, 00:59
	3–5 км на СхПдСх	зафіксувала	2	снаряд	ПнСх–ПдЗх	Н/Д	04.12, 01:32
	3–5 км на ПдСх	зафіксувала	3	снаряд	ПдЗх–ПнСх	Н/Д	04.12, 05:15
	3–5 км на Сх	зафіксувала	1	снаряд	випущений(–а) вгору	Н/Д	04.12, 17:44
Камера СММ на Сх від н. п. Ломакине (підконтрольний уряду, 90 км на Пд від Донецька)	3–4 км на Сх	зафіксувала	2	вибух	невизначеного походження	Н/Д	04.12, 00:07
	2–4 км на СхПнСх	зафіксувала	7	снаряд	ПнПнЗх–ПдПдСх	Н/Д	04.12, 00:08
	2–4 км на СхПнСх	зафіксувала	8	снаряд	ПнПнЗх–ПдПдСх	Н/Д	04.12, 00:09
	2–4 км на СхПнСх	зафіксувала	11	снаряд	ПнПнЗх–ПдПдСх	Н/Д	04.12, 00:25
Камера СММ на КПВВ у н. п. Майорськ (підконтрольний уряду, 45 км на ПнСх від Донецька)	4–6 км на Сх	зафіксувала	10	вибух	невизначеного походження	Н/Д	03.12, 22:03
	4–6 км на Сх	зафіксувала	30	вибух	невизначеного походження	Н/Д	03.12, 22:04
	4–6 км на Сх	зафіксувала	15	вибух	невизначеного походження	Н/Д	03.12, 22:05
	3–5 км на Сх	зафіксувала	1	вибух	вихідний	Н/Д	03.12, 22:11
	3–5 км на Сх	зафіксувала	1	снаряд	Пн–Пд, після попередньої події	Н/Д	03.12, 22:11
	3–5 км на Сх	зафіксувала	1	вибух	вогневе ураження, після попередньої події	Н/Д	03.12, 22:11
	1–3 км на СхПнСх	зафіксувала	7	снаряд	ПнПнЗх–ПдПдСх	Н/Д	04.12, 02:52
	1–3 км на СхПнСх	зафіксувала	2	снаряд	ПнПнЗх–ПдПдСх	Н/Д	04.12, 02:53
	1–3 км на СхПнСх	зафіксувала	1	снаряд	ПнПнЗх–ПдПдСх	Н/Д	04.12, 03:57
	1–3 км на СхПдСх	зафіксувала	1	вибух	невизначеного походження	Н/Д	04.12, 05:14
Камера СММ у н. п. Світлодарськ (підконтрольний уряду, 57 км на ПнСх від Донецька)	4–6 км на СхПдСх	зафіксувала	1	снаряд	ПнПнЗх–ПдПдСх	Н/Д	03.12, 20:57
	4–6 км на СхПдСх	зафіксувала	2	снаряд	ПнПнЗх–ПдПдСх	Н/Д	03.12, 20:58
	4–6 км на СхПдСх	зафіксувала	2	снаряд	ПнПнЗх–ПдПдСх	Н/Д	03.12, 20:59
	4–6 км на СхПдСх	зафіксувала	2	снаряд	ПнПнЗх–ПдПдСх	Н/Д	03.12, 21:00
	4–6 км на СхПдСх	зафіксувала	1	вибух	невизначеного походження	Н/Д	03.12, 21:00
	4–6 км на СхПдСх	зафіксувала	3	снаряд	ПнПнЗх–ПдПдСх	Н/Д	03.12, 21:01
	4–6 км на СхПдСх	зафіксувала	1	вибух	невизначеного походження	Н/Д	03.12, 21:01
	4–6 км на СхПдСх	зафіксувала	2	снаряд	ПнПнЗх–ПдПдСх	Н/Д	03.12, 21:03
	4–6 км на СхПдСх	зафіксувала	1	вибух	вихідний	Н/Д	03.12, 21:05
	4–6 км на СхПдСх	зафіксувала	1	снаряд	ПдЗх–ПнСх, після попередньої події	Н/Д	03.12, 21:05
	4–6 км на Сх	зафіксувала	1	вибух	невизначеного походження	Н/Д	03.12, 21:05
	4–6 км на СхПдСх	зафіксувала	1	снаряд	ЗхПдЗх–СхПнСх	Н/Д	03.12, 21:07
	4–6 км на СхПдСх	зафіксувала	1	вибух	вихідний	Н/Д	03.12, 21:07
	4–6 км на СхПдСх	зафіксувала	1	снаряд	ЗхПнЗх–СхПдСх, після попередньої події	Н/Д	03.12, 21:07
	4–6 км на СхПдСх	зафіксувала	1	вибух	вихідний	Н/Д	03.12, 21:07
	4–6 км на СхПдСх	зафіксувала	1	снаряд	ПдЗх–ПнСх, після попередньої події	Н/Д	03.12, 21:07
	4–6 км на Сх	зафіксувала	1	вибух	невизначеного походження	Н/Д	03.12, 21:07
	4–6 км на СхПдСх	зафіксувала	2	снаряд	ПнПнЗх–ПдПдСх	Н/Д	03.12, 21:09
	4–6 км на СхПдСх	зафіксувала	2	снаряд	ПнПнЗх–ПдПдСх	Н/Д	03.12, 21:10
	4–6 км на СхПдСх	зафіксувала	1	вибух	невизначеного походження	Н/Д	03.12, 21:14
	4–6 км на СхПдСх	зафіксувала	1	вибух	вихідний	Н/Д	03.12, 21:18
	4–6 км на СхПдСх	зафіксувала	1	снаряд	ПдЗх–ПнСх, після попередньої події	Н/Д	03.12, 21:18
	4–6 км на СхПдСх	зафіксувала	1	вибух	вихідний	Н/Д	03.12, 21:20
	4–6 км на СхПдСх	зафіксувала	1	снаряд	ПдЗх–ПнСх, після попередньої події	Н/Д	03.12, 21:20
	4–6 км на СхПдСх	зафіксувала	1	вибух	невизначеного походження	Н/Д	03.12, 21:21
4–6 км на СхПдСх	зафіксувала	1	вибух	невизначеного походження	Н/Д	03.12, 21:23	
4–6 км на Сх	зафіксувала	1	снаряд		Н/Д	03.12, 21:23	

Місце розміщення СММ	Місце події	Спосіб	К-ть	Спостереження	Опис	Озброєння	Дата, час
	4–6 км на СхПдСх	зафіксувала	1	снаряд	ПнЗх–ПдСх	Н/Д	03.12, 21:23
	4–6 км на СхПдСх	зафіксувала	2	снаряд	ПнПнЗх–ПдПдСх	Н/Д	03.12, 21:25
	4–6 км на СхПдСх	зафіксувала	1	вибух	невизначеного походження	Н/Д	03.12, 21:27
	4–6 км на Сх	зафіксувала	1	вибух	вихідний	Н/Д	03.12, 21:29
	4–6 км на СхПдСх	зафіксувала	1	снаряд	ПнЗх–ПдСх, після попередньої події	Н/Д	03.12, 21:29
	4–6 км на СхПдСх	зафіксувала	2	вибух	невизначеного походження	Н/Д	03.12, 21:30
	4–6 км на СхПдСх	зафіксувала	1	снаряд	ПнПнЗх–ПдПдСх	Н/Д	03.12, 21:30
	4–6 км на СхПдСх	зафіксувала	2	снаряд	ПнПнЗх–ПдПдСх	Н/Д	03.12, 21:37
	4–6 км на СхПдСх	зафіксувала	1	вибух	вихідний	Н/Д	03.12, 21:37
	4–6 км на СхПдСх	зафіксувала	1	снаряд	ПдЗх–ПнСх, після попередньої події	Н/Д	03.12, 21:37
	4–6 км на Сх	зафіксувала	1	вибух	невизначеного походження	Н/Д	03.12, 21:37
	4–6 км на СхПдСх	зафіксувала	6	снаряд	ПнПнЗх–ПдПдСх	Н/Д	03.12, 21:40
	4–6 км на СхПдСх	зафіксувала	1	снаряд	ПнПнЗх–ПдПдСх	Н/Д	03.12, 21:41
	4–6 км на СхПдСх	зафіксувала	5	снаряд	ПнПнЗх–ПдПдСх	Н/Д	03.12, 21:44
	4–6 км на СхПдСх	зафіксувала	8	снаряд	ПнПнЗх–ПдПдСх	Н/Д	03.12, 21:54
	4–6 км на СхПдСх	зафіксувала	3	снаряд	Пд–Пн	Н/Д	04.12, 03:31
Пн околиця н. п. Вуглегірськ (непідконтрольний уряду, 49 км на ПнСх від Донецька)	4–6 км на ПнЗх	чули	1	вибух	невизначеного походження	Н/Д	04.12, 09:16
н. п. Мар'їнка (підконтрольний уряду, 23 км на ПдЗх від Донецька)	1–2 км на Сх	чули	1	постріл		Н/Д	04.12, 09:31
	1–2 км на СхПнСх	чули	1	постріл		Н/Д	04.12, 09:39
Приблизно 1 км на ПнЗх від залізничного вокзалу в н. п. Ясинувата (непідконтрольний урядові, 16 км на ПнСх від Донецька)	2–3 км на ПнЗх	чули	9	черга		великокаліберний кулемет	04.12, 12:57
н. п. Єнакієве (непідконтрольний уряду, 41 км на ПнСх від Донецька)	4–6 км на ПнЗх	чули	1	вибух	невизначеного походження	Н/Д	04.12, 12:42
ПнСх частина н. п. Лебединське (підконтрольний уряду, 16 км на ПнСх від Маріуполя)	2–4 км, ПнСх	чули	2	черга		великокаліберний кулемет	04.12, 13:15
	2–4 км, ПнСх	чули	5	черга		стрілецька зброя	04.12, 13:15
	3–5 км на ПдПдЗх	чули	2	вибух	невизначеного походження	Н/Д	03.12, 18:56
	2–4 км на ПдЗх	чули	1	вибух	невизначеного походження	Н/Д	03.12, 20:38
	2–3 км на ПдЗх	чули	5	постріл		стрілецька зброя	03.12, 20:38
	3–5 км на ПдЗх	чули	20	вибух	невизначеного походження	Н/Д	03.12, 22:04–22:06
	2–4 км на ПдЗх	чули	46	черга		великокаліберний кулемет	03.12, 22:04–22:06
	2–3 км на ПдЗх	чули	5	черга		стрілецька зброя	03.12, 22:12
	3–5 км на ПдЗх	чули	2	вибух	невизначеного походження	Н/Д	03.12, 22:12
	2–3 км на ПдЗх	чули	21	черга		стрілецька зброя	04.12, 14:46–14:48
	2–3 км на ПдЗх	чули	7	постріл		стрілецька зброя	04.12, 14:47–14:48
	3–5 км на ПдЗх	чули	7	вибух	невизначеного походження	Н/Д	04.12, 15:35–15:36
	2–3 км на ПдЗх	чули	16	черга		стрілецька зброя	04.12, 15:35–15:37
	2–3 км на ЗхПдЗх	чули	2	черга		стрілецька зброя	04.12, 16:18

Місце розміщення СММ	Місце події	Спосіб	К-ть	Спостереження	Опис	Озброєння	Дата, час
	3–5 км на ЗхПдЗх	чули	1	вибух	невизначеного походження	Н/Д	04.12, 17:08
	2–3 км на ПдЗх	чули	5	черга		стрілецька зброя	04.12, 17:42
Приблизно за 500 м на ПнСх від н. п. Кам'янка (підконтрольний уряду, 20 км на Пн від Донецька)	5–7 км на ПдПдСх	чули	1	вибух	невизначеного походження	Н/Д	04.12, 12:40–14:16
Камера СММ у н. п. Кряківка (підконтрольний уряду, 38 км на ПнЗх від Луганська)	4–6 км на ПдПдЗх	зафіксувала	1	снаряд	ПнПнЗх–ПдПдСх	Н/Д	03.12, 20:58
	4–6 км на ПдПдЗх	зафіксувала	1	снаряд	Зх–Сх	Н/Д	03.12, 20:58
Камера СММ у н. п. Золоте (підконтрольний уряду, 60 км на Зх від Луганська)	3–5 км на Сх	зафіксувала	1	снаряд	ЗхПнЗх–СхПдСх (за оцінкою, за межами ділянки розведення)	Н/Д	04.12, 05:54
	3–5 км на Сх	зафіксувала	1	вибух	невизначеного походження (за оцінкою, за межами ділянки розведення)	Н/Д	04.12, 05:54

### Мапа Донецької та Луганської областей<sup>10</sup>



<sup>10</sup>За рішенням Постійної ради №1117 від 21 березня 2014 року, СММ базується у десяти містах на всій території України (Херсон, Одеса, Львів, Івано-Франківськ, Харків, Донецьк, Дніпро, Чернівці, Луганськ і Київ). Ця мапа східної України призначена для ілюстративних цілей. На ній вказані населені пункти, згадані у звіті, а також ті, де є офіси СММ (команди спостерігачів, представництва і передові патрульні бази) в Донецькій і Луганській областях. (Червоним кольором виділено передову патрульну базу, з якої співробітники СММ були тимчасово передислоковані згідно з рекомендаціями експертів з безпеки з деяких держав-учасниць ОБСЄ та з урахуванням вимог СММ щодо безпеки). СММ використовує ці приміщення у світлу пору доби, а також патрулює в цьому населеному пункті вдень).