



# Ежедневный отчет № 288/2019

от 5 декабря 2019 года<sup>1</sup>

## Краткое изложение

- По сравнению с предыдущим отчетным периодом СММ констатировала уменьшение количества нарушений режима прекращения огня в Донецкой области и аналогичный уровень таких нарушений в Луганской области.
- На восточном краю участка разведения сил и средств в районе Петровского наблюдатели видели группу саперов из неподконтрольных правительству районов.
- Члены патруля Миссии видели работников компании по водоснабжению из неподконтрольных правительству районов, которые, как сообщалось, ремонтировали протекающий водопровод на участке разведения в районе Золотого.
- Работники из неподконтрольных правительству районов приваривали новые перила по бокам металлической конструкции моста у Станицы Луганской и подъездной дороги к мосту.
- СММ зафиксировала 5 единиц вооружения, размещенных в нарушение линий отвода в неподконтрольном правительству районе Донецкой области.
- Миссия осуществляла мониторинг соблюдения режима прекращения огня для содействия проведению ремонтных работ на линиях электропередачи по обе стороны от линии соприкосновения в Донецкой области, а также бурения водозаборных скважин возле неподконтрольной правительству Паньковки в Луганской области.
- Свобода передвижения СММ по-прежнему ограничивалась, в том числе на блокпосте вооруженных формирований у Старомарьевки в Донецкой области\*.

---

<sup>1</sup> На основании информации, поступившей от мониторинговых команд по состоянию на 19:30 4 декабря 2019 года (по восточноевропейскому времени).

## Нарушения режима прекращения огня<sup>2</sup>



<sup>2</sup> Более подробная информация обо всех случаях нарушения режима прекращения огня, а также карты Донецкой и Луганской областей, где отмечены все места, упомянутые в отчете, представлены в приложении. В течение отчетного периода камера СММ, установленная в 1 км к юго-западу от Широкино, не функционировала.

<sup>3</sup> Включая взрывы.

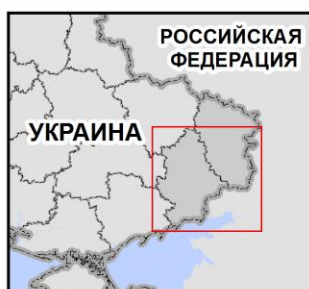
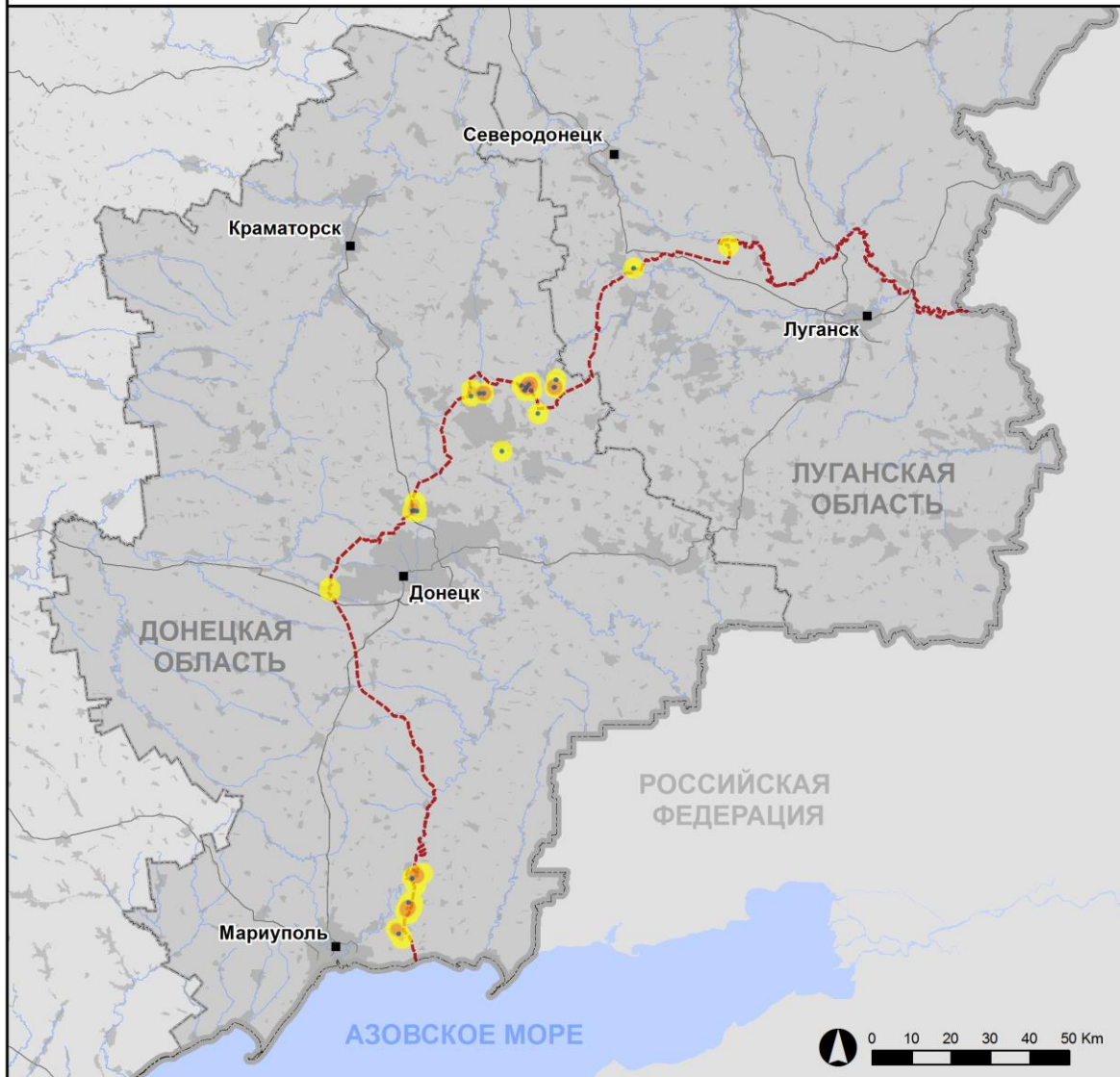
<sup>4</sup> Включая вследствие огня из вооружения неустановленного типа.

## Карта зафиксированных нарушений режима прекращения огня



Организация по безопасности и сотрудничеству в Европе  
Специальная мониторинговая миссия в Украине

### Зафиксированные СММ нарушения режима прекращения огня 4 декабря 2019 г.



#### Концентрация нарушений режима прекращения огня

- Высокая
- 
- Низкая
- Взрыв
- Населенный пункт
- Линия соприкосновения (ориентир.)

Источники: административные границы — УКГВ ООН; дороги, реки — проект OpenStreetMap; море — VLIZ (2005), Акватории МГО; другое — ОБСЕ.

Система координат: WGS 1984 UTM Zone 37N

Данная карта предоставляется исключительно для наглядности. Отсутствие ошибок не гарантировано, а ее содержание не подразумевает, что СММ ОБСЕ утверждает или одобряет официальный статус карты.

© СММ ОБСЕ 2019 Не разрешается использовать, копировать, воспроизводить, передавать, транслировать, продавать, лицензировать или применять без предварительного разрешения со стороны ОБСЕ в письменном виде.  
Создано: 05/12/2019

В Донецкой области СММ констатировала уменьшение количества нарушений режима прекращения огня, при этом зафиксировав больше взрывов (около 120), по сравнению с [предыдущим отчетным периодом](#) (примерно 65 взрывов). Большинство нарушений режима прекращения огня, включая большую часть взрывов, зафиксировано в районах к юго-западу от н. п. Светлодарск (подконтрольный правительству, 57 км к северо-востоку от Донецка), к востоку и юго-востоку от н. п. Гнутово (подконтрольный правительству, 90 км к югу от Донецка) и в районах к востоку от н. п. Майорск (подконтрольный правительству, 45 км к северо-востоку от Донецка). Миссия также зафиксировала около 20 нарушений режима прекращения огня, включая 2 взрыва, на расстоянии от 200 до 800 м к югу от Донецкой фильтровальной станции (ДФС; 15 км к северу от Донецка).

В Луганской области СММ констатировала аналогичный уровень нарушений режима прекращения огня (в том числе 1 взрыв), что и за [предыдущий отчетный период](#) (2 взрыва). Все нарушения режима прекращения огня были зафиксированы в восточном направлении от н. п. Золотое (подконтрольный правительству, 60 км к западу от Луганска) и в юго-западном направлении от н. п. Кряковка (подконтрольный правительству, 38 км к северо-западу от Луганска).

#### **Участки разведения в районе Петровского, Золотого и Станицы Луганской<sup>5</sup>**

4 декабря на восточном краю **участка разведения в районе н. п. Петровское** (неподконтрольный правительству, 41 км к югу от Донецка) наблюдатели видели по крайней мере 6 саперов из неподконтрольных правительству районов и 2 грузовика военного типа.

Рано утром 4 декабря камера СММ в Золотом зафиксировала 1 снаряд и 1 взрыв неопределенного происхождения ориентировочно в 3–5 км к востоку (по оценке, оба вне **участка разведения в районе Золотого**, но в пределах 5 км от его края).

Днем 4 декабря наблюдатели видели, как 14 работников и 4 сапера из неподконтрольных правительству районов заходили на участок разведения в районе Золотого с его южного края. На расстоянии около 120 м к северу от южного края участка разведения, с восточной стороны дороги Т1316, команда СММ видела 8 работников и 1 автомобиль компании по водоснабжению из неподконтрольных правительству районов, которые, как сообщалось, ремонтировали течь в водопроводе (см. [Ежедневный отчет СММ от 4 декабря 2019 года](#)). На участке разведения наблюдатели также видели 4 членов вооруженных формирований с наруканными повязками с надписью «СЦКК» (Совместный центр контроля и координации).

За пределами участка разведения в районе Золотого члены патруля Миссии зафиксировали примерно 20 военнослужащих Вооруженных сил Украины на военных позициях на расстоянии около 200–300 м к северу от участка разведения, расположенных параллельно к северному краю участка, протяженностью примерно 1 км восточнее дороги Т1316.

На **участке разведения в районе н. п. Станица Луганская** (подконтрольный правительству, 16 км к северо-востоку от Луганска) 6 работников из неподконтрольных правительству районов приваривали перила с западной стороны дороги, ведущей от

---

<sup>5</sup> Разведение предусмотрено Рамочным решением Трехсторонней контактной группы о разведении сил и средств от 21 сентября 2016 года.

блокпоста вооруженных формирований к мосту у Станицы Луганской (15 км к северо-востоку от Луганска) и с западной стороны металлической конструкции моста. Между упомянутым блокпостом и мостом наблюдатели видели 6 членов вооруженных формирований (с нарукавными повязками с надписью «СЦКК»).

### **Отвод вооружения**

СММ продолжала осуществлять мониторинг отвода вооружения, предусмотренного Меморандумом, а также Комплексом мер и Дополнением к нему.

Миссия зафиксировала 5 единиц вооружения, размещенных в нарушение линий отвода в подконтрольном правительству районе Донецкой области (более детальную информацию см. в таблице ниже).

### **Вооружение, которое Миссия не смогла верифицировать как отведенное<sup>6</sup>**

*Места размещения отведенного тяжелого вооружения в подконтрольных правительству районах Донецкой области*

4 декабря

СММ констатировала, что:

- 26 самоходных гаубиц (2С7 «Пион», 203 мм — 11 ед.; 2С1 «Гвоздика», 122 мм — 15 ед.) были в наличии; а
- 22 самоходные гаубицы (2С7 — 8 ед.; 2С1 — 14 ед.) по-прежнему отсутствовали.

### **Признаки военного присутствия и присутствия военного типа в зоне безопасности<sup>7</sup>**

Миссия зафиксировала боевые машины пехоты в подконтрольных правительству районах Луганской области (более детальную информацию см. в таблице ниже).

### **Неразорвавшиеся боеприпасы рядом с подконтрольным правительству Долгим**

Наблюдатели [снова](#) обнаружили неразорвавшийся снаряд (по оценке, РПГ) во рву в 5 м к западу от дороги местного значения, ведущей к жилым районам на расстоянии около 130 м к юго-западу от н. п. Долгое (неподконтрольный правительству, 22 км к северо-западу от Луганска).

### **Усилия СММ по содействию ремонта и обеспечению функционирования жизненно важных объектов гражданской инфраструктуры**

Миссия осуществляла мониторинг соблюдения локального режима прекращения огня для содействия бурению водозаборных скважин около н. п. Паньковка (неподконтрольный правительству, 16 км к северу от Луганска) и ремонту линий электропередачи в районе насосной станции возле н. п. Василевка (неподконтрольный правительству, 20 км к северу от Донецка) и вблизи н. п. Марьинка (подконтрольный правительству, 23 км к юго-западу от Донецка). Помимо этого, СММ продолжала содействовать обеспечению работы ДФС.

---

<sup>6</sup> Наблюдатели посетили места размещения вооружения, которое они не смогли верифицировать как отведенное, поскольку условия его хранения не соответствовали критериям, указанным в сообщении от 16 октября 2015 года относительно эффективного мониторинга и верификации отвода тяжелого вооружения, направленном СММ подписантам Комплекса мер.

<sup>7</sup> Упомянутая в этом разделе техника не подпадает под действие Минских соглашений об отводе вооружений



Миссия продолжала следить за ситуацией в Херсоне, Одессе, Львове, Ивано-Франковске, Харькове, Днепре, Черновцах и Киеве.

### **\*Ограничения свободы передвижения и другие препятствия в выполнении мандата СММ**

*Деятельность по мониторингу и свобода передвижения СММ ограничены из-за угроз в области безопасности, включая риски, связанные с наличием мин и неразорвавшихся боеприпасов, а также другими препятствиями, которые ежедневно меняются. Мандат СММ предусматривает свободный и безопасный доступ по всей Украине. Все подписанты Комплекса мер согласились с необходимостью свободного и безопасного доступа, а также с тем, что ограничение свободы передвижения СММ является нарушением и что на подобные нарушения необходимо оперативно реагировать. Они также согласились с тем, что СЦКК должен содействовать такому реагированию и осуществлять общую координацию работ по разминированию. Однако вооруженные формирования в отдельных районах Донецкой и Луганской областей часто отказывают СММ в доступе к районам, прилегающим к неподконтрольным правительству участкам границы Украины (например, см. [Ежедневный отчет СММ от 19 ноября 2019 года](#)). Деятельность СММ в Донецкой и Луганской областях оставалась ограниченной после того, как [23 апреля 2017 года недалеко от Пришиба произошел инцидент со смертельным исходом](#). В связи с этим способность Миссии осуществлять наблюдение была по-прежнему ограничена.*

#### Запрет доступа:

- На блокпосте, расположенном на расстоянии около 4,5 км к востоку от н. п. Старомарьевка (62 км к югу от Донецка), трое вооруженных членов вооруженных формирований отказали патрулю Миссии в проезде по «соображениям безопасности».

*Регулярные ограничения на участках разведения сил и средств и из-за мин/неразорвавшихся боеприпасов:*

- Не осуществив сплошное разминирование и извлечение неразорвавшихся боеприпасов, а также не устранив прочие преграды, стороны по-прежнему отказывали СММ в неограниченном доступе, а также в возможности передвигаться по отдельным дорогам, которые ранее были определены как важные для осуществления Миссией эффективного мониторинга и для передвижения гражданских лиц.

#### Другие препятствия:

- Беспилотный летательный аппарат СММ среднего радиуса действия подвергался воздействию помех сигнала (по оценке, в результате возможного глушения) при выполнении полета над районами около н. п. Богдановка (подконтрольный правительству, 41 км к юго-западу от Донецка).

## Таблица вооружения

### Вооружение, размещенное в нарушение линий отвода

Дата	К-во единиц вооружения	Вид вооружения	Место	Источник наблюдения
<b>подконтрольные правительству районы</b>				
04.12.2019	5	противотанковая пушка (МТ-12 «Рапира», 100 мм)	около н. п. Никольское (46 км к юго-западу от Донецка)	патруль

### **Таблица признаков военного присутствия и присутствия военного типа в зоне безопасности<sup>8</sup>**

Дата	К-во	Вид	Место	Источник наблюдения
<b>подконтрольные правительству районы</b>				
04.12.2019	4	боевая машина пехоты (типа БМП)	н. п. Золотое (60 км к западу от Луганска)	патруль
	3	боевая машина пехоты (типа БМП-1)	н. п. Попасная (69 км к западу от Луганска)	

---

<sup>8</sup> Упомянутая в этом разделе техника не подпадает под действие Минских соглашений об отводе вооружений.

Таблица нарушений режима прекращения огня по состоянию на 4 декабря 2019 г.<sup>9</sup>

Месторасположение СММ	Место происшествия	Способ	К-во	Наблюдения	Описание	Вооружение	Дата, время
Камера СММ в н. п. Чермалык (подконтрольный правительству, 77 км к Ю от Донецка)	2–4 км к ЮВ	зафиксировала	5	снаряд	ЮЗ–СВ	Н/Д	03.12, 20:00
	2–4 км к ЮВ	зафиксировала	16	снаряд	ЮЗ–СВ	Н/Д	03.12, 20:01
	2–4 км к ЮВ	зафиксировала	17	снаряд	ЮЗ–СВ	Н/Д	03.12, 20:02
	2–4 км к ЮВ	зафиксировала	4	снаряд	ЮЗ–СВ	Н/Д	03.12, 20:03
	2–4 км к ЮВ	зафиксировала	1	снаряд	ЮЗ–СВ	Н/Д	03.12, 20:04
	2–4 км к ЮЮВ	зафиксировала	1	взрыв	неопределенного происхождения	Н/Д	03.12, 20:39
	2–4 км к ЮЮВ	зафиксировала	1	снаряд	ССВ–ЮЮЗ	Н/Д	03.12, 20:39
	2–4 км к ЮЮВ	зафиксировала	1	снаряд	ССВ–ЮЮЗ	Н/Д	03.12, 20:55
	2–4 км к ЮВ	зафиксировала	4	снаряд	СВ–ЮЗ	Н/Д	03.12, 21:49
	2–4 км к ЮВ	зафиксировала	1	снаряд	ЮЗ–СВ	Н/Д	03.12, 22:16
	2–4 км к ЮВ	зафиксировала	1	снаряд	СВ–ЮЗ	Н/Д	03.12, 22:16
	2–4 км к ЮВ	зафиксировала	3	снаряд	ЮЗ–СВ	Н/Д	03.12, 22:20
	2–4 км к ЮВ	зафиксировала	3	снаряд	СВ–ЮЗ	Н/Д	03.12, 22:51
	2–4 км к ЮВ	зафиксировала	4	снаряд	СВ–ЮЗ	Н/Д	03.12, 22:55
	4–6 км к ЮЮВ	зафиксировала	1	снаряд	ССВ–ЮЮЗ	Н/Д	04.12, 02:24
	2–4 км к ЮВ	зафиксировала	4	снаряд	ЮЗ–СВ	Н/Д	04.12, 05:33
	2–4 км к ЮВ	зафиксировала	1	снаряд	выпущенный(-ая) вверх	Н/Д	04.12, 06:01
	3–5 км к ВЮВ	зафиксировала	1	осветительная ракета	выпущенный(-ая) вверх (также зафиксировано камерой СММ в Гнутово)	Н/Д	04.12, 16:57
Камера СММ на Донецкой фильтровальной станции (15 км к С от Донецка)	300–600 м к ЮЮЗ	зафиксировала	1	снаряд	выпущенный(-ая) вверх	Н/Д	03.12, 19:24
	300–600 м к ЮЮЗ	зафиксировала	1	снаряд	ЗСЗ–ВЮВ	Н/Д	03.12, 19:35
	300–500 м к Ю	зафиксировала	1	снаряд	СЗ–ЮВ	Н/Д	03.12, 22:54
	300–500 м к ЮЮЗ	зафиксировала	1	снаряд	ССЗ–ЮЮВ	Н/Д	03.12, 23:42
	500–800 м к ЮЮЗ	зафиксировала	1	взрыв	последовавший за этим разрыв	Н/Д	03.12, 23:42
	500–800 м к ЮЮВ	зафиксировала	1	взрыв	разрыв	Н/Д	03.12, 23:56
	200–500 м к ЮЮЗ	зафиксировала	4	снаряд	З–В	Н/Д	03.12, 23:56
	200–500 м к ЮЮЗ	зафиксировала	4	вспышка дульного пламени		Н/Д	03.12, 23:56
	200–500 м к ЮЮЗ	зафиксировала	4	снаряд	С–Ю	Н/Д	04.12, 00:20
Камера СММ в 1,5 км к СВ от н. п. Гнутово (подконтрольный правительству, 90 км к Ю от Донецка)	2–4 км к ВЮВ	зафиксировала	9	снаряд	ССВ–ЮЮЗ	Н/Д	03.12, 19:05
	2–4 км к ЮВ	зафиксировала	3	снаряд	ЮЮЗ–ССВ	Н/Д	03.12, 19:14
	2–4 км к ВЮВ	зафиксировала	31	снаряд	ССВ–ЮЮЗ	Н/Д	03.12, 19:37
	2–4 км к ВЮВ	зафиксировала	3	снаряд	ЮЮЗ–ССВ	Н/Д	03.12, 19:37
	2–4 км к ЮВ	зафиксировала	2	снаряд	ЮЮЗ–ССВ	Н/Д	03.12, 19:37
	2–4 км к ЮВ	зафиксировала	5	снаряд	ЮЮЗ–ССВ	Н/Д	03.12, 19:42

<sup>9</sup> В таблице указаны исключительно те инциденты, которые наблюдатели СММ видели/слышали лично, а также те случаи, которые СММ оценивает как учения с боевой стрельбой, контролируемые взрывы и т.п. Указанные детали, а именно: расстояние, направление, тип оружия и т.д., основаны на оценках, сделанных наблюдателями на местах, и необязательно всегда являются точными. Надпись «нет данных» (Н/Д) означает, что СММ не смогла подтвердить информацию из-за расстояния, погодных условий и/или по другим причинам. Нарушения режима прекращения огня, зафиксированные параллельно несколькими патрулями, отражаются в таблице только один раз.

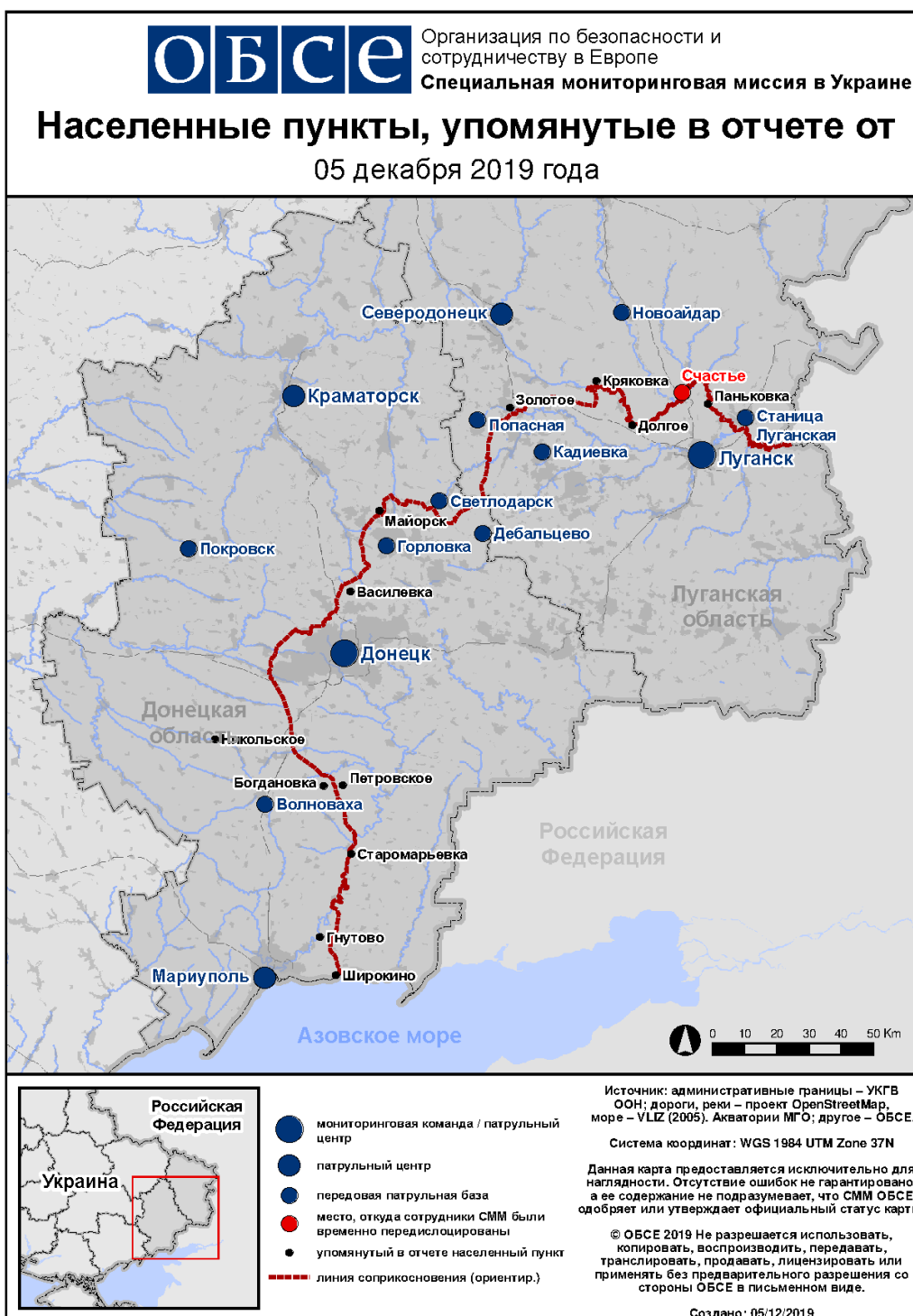


Месторасположение СММ	Место происшествия	Способ	К-во	Наблюдения	Описание	Вооружение	Дата, время
	2–4 км к В	зафиксировала	2	взрыв	неопределенного происхождения	Н/Д	03.12, 19:42
	2–4 км к ЮВ	зафиксировала	6	снаряд	ЮЮЗ–ССВ	Н/Д	03.12, 19:43
	2–4 км к ВЮВ	зафиксировала	2	снаряд	ЮЮЗ–ССВ	Н/Д	03.12, 19:56
	2–4 км к ЮВ	зафиксировала	4	снаряд	ЮЮЗ–ССВ	Н/Д	03.12, 19:59
	3–5 км к ВЮВ	зафиксировала	1	очередь	ЮЗ–СВ	Н/Д	03.12, 20:38
	3–5 км к ВЮВ	зафиксировала	1	очередь	ЮЗ–СВ	Н/Д	03.12, 21:59
	3–5 км к ВЮВ	зафиксировала	1	снаряд	ЗЮЗ–ВСВ	Н/Д	03.12, 22:50
	3–5 км к ВЮВ	зафиксировала	1	снаряд	СВ–ЮЗ	Н/Д	04.12, 00:59
	3–5 км к ВЮВ	зафиксировала	2	снаряд	СВ–ЮЗ	Н/Д	04.12, 01:32
	3–5 км к ЮВ	зафиксировала	3	снаряд	ЮЗ–СВ	Н/Д	04.12, 05:15
	3–5 км к В	зафиксировала	1	снаряд	выпущенный(-ая) вверх	Н/Д	04.12, 17:44
Камера СММ к В от н. п. Ломакино (подконтрольный правительству, 90 км к Ю от Донецка)	3–4 км к В	зафиксировала	2	взрыв	неопределенного происхождения	Н/Д	04.12, 00:07
	2–4 км к ВСВ	зафиксировала	7	снаряд	ССЗ–ЮЮВ	Н/Д	04.12, 00:08
	2–4 км к ВСВ	зафиксировала	8	снаряд	ССЗ–ЮЮВ	Н/Д	04.12, 00:09
	2–4 км к ВСВ	зафиксировала	11	снаряд	ССЗ–ЮЮВ	Н/Д	04.12, 00:25
Камера СММ на КПВВ у н. п. Майорск (подконтрольный правительству, 45 км к СВ от Донецка)	4–6 км к В	зафиксировала	10	взрыв	неопределенного происхождения	Н/Д	03.12, 22:03
	4–6 км к В	зафиксировала	30	взрыв	неопределенного происхождения	Н/Д	03.12, 22:04
	4–6 км к В	зафиксировала	15	взрыв	неопределенного происхождения	Н/Д	03.12, 22:05
	3–5 км к В	зафиксировала	1	взрыв	выстрел	Н/Д	03.12, 22:11
	3–5 км к В	зафиксировала	1	снаряд	С–Ю (после вышеупомянутого события)	Н/Д	03.12, 22:11
	3–5 км к В	зафиксировала	1	взрыв	последовавший за этим разрыв	Н/Д	03.12, 22:11
	1–3 км к ВСВ	зафиксировала	7	снаряд	ССЗ–ЮЮВ	Н/Д	04.12, 02:52
	1–3 км к ВСВ	зафиксировала	2	снаряд	ССЗ–ЮЮВ	Н/Д	04.12, 02:53
	1–3 км к ВСВ	зафиксировала	1	снаряд	ССЗ–ЮЮВ	Н/Д	04.12, 03:57
	1–3 км к ВЮВ	зафиксировала	1	взрыв	неопределенного происхождения	Н/Д	04.12, 05:14
Камера СММ в н. п. Светлодарск (подконтрольный правительству, 57 км к СВ от Донецка)	4–6 км к ВЮВ	зафиксировала	1	снаряд	ССЗ–ЮЮВ	Н/Д	03.12, 20:57
	4–6 км к ВЮВ	зафиксировала	2	снаряд	ССЗ–ЮЮВ	Н/Д	03.12, 20:58
	4–6 км к ВЮВ	зафиксировала	2	снаряд	ССЗ–ЮЮВ	Н/Д	03.12, 20:59
	4–6 км к ВЮВ	зафиксировала	2	снаряд	ССЗ–ЮЮВ	Н/Д	03.12, 21:00
	4–6 км к ВЮВ	зафиксировала	1	взрыв	неопределенного происхождения	Н/Д	03.12, 21:00
	4–6 км к ВЮВ	зафиксировала	3	снаряд	ССЗ–ЮЮВ	Н/Д	03.12, 21:01
	4–6 км к ВЮВ	зафиксировала	1	взрыв	неопределенного происхождения	Н/Д	03.12, 21:01
	4–6 км к ВЮВ	зафиксировала	2	снаряд	ССЗ–ЮЮВ	Н/Д	03.12, 21:03
	4–6 км к ВЮВ	зафиксировала	1	взрыв	выстрел	Н/Д	03.12, 21:05
	4–6 км к ВЮВ	зафиксировала	1	снаряд	ЮЗ–СВ (после вышеупомянутого события)	Н/Д	03.12, 21:05
	4–6 км к В	зафиксировала	1	взрыв	неопределенного происхождения	Н/Д	03.12, 21:05
	4–6 км к ВЮВ	зафиксировала	1	снаряд	ЗЮЗ–ВСВ	Н/Д	03.12, 21:07
	4–6 км к ВЮВ	зафиксировала	1	взрыв	выстрел	Н/Д	03.12, 21:07
	4–6 км к ВЮВ	зафиксировала	1	снаряд	ЗСЗ–ВЮВ (после вышеупомянутого события)	Н/Д	03.12, 21:07
	4–6 км к ВЮВ	зафиксировала	1	взрыв	выстрел	Н/Д	03.12, 21:07

Месторасположение СММ	Место происшествия	Способ	К-во	Наблюдения	Описание	Вооружение	Дата, время
	4–6 км к ВЮВ	зафиксировала	1	снаряд	ЮЗ–СВ (после вышеупомянутого события)	Н/Д	03.12, 21:07
	4–6 км к В	зафиксировала	1	взрыв	неопределенного происхождения	Н/Д	03.12, 21:07
	4–6 км к ВЮВ	зафиксировала	2	снаряд	ССЗ–ЮЮВ	Н/Д	03.12, 21:09
	4–6 км к ВЮВ	зафиксировала	2	снаряд	ССЗ–ЮЮВ	Н/Д	03.12, 21:10
	4–6 км к ВЮВ	зафиксировала	1	взрыв	неопределенного происхождения	Н/Д	03.12, 21:14
	4–6 км к ВЮВ	зафиксировала	1	взрыв	выстрел	Н/Д	03.12, 21:18
	4–6 км к ВЮВ	зафиксировала	1	снаряд	ЮЗ–СВ (после вышеупомянутого события)	Н/Д	03.12, 21:18
	4–6 км к ВЮВ	зафиксировала	1	взрыв	выстрел	Н/Д	03.12, 21:20
	4–6 км к ВЮВ	зафиксировала	1	снаряд	ЮЗ–СВ (после вышеупомянутого события)	Н/Д	03.12, 21:20
	4–6 км к ВЮВ	зафиксировала	1	взрыв	неопределенного происхождения	Н/Д	03.12, 21:21
	4–6 км к ВЮВ	зафиксировала	1	взрыв	неопределенного происхождения	Н/Д	03.12, 21:23
	4–6 км к В	зафиксировала	1	снаряд		Н/Д	03.12, 21:23
	4–6 км к ВЮВ	зафиксировала	1	снаряд	СЗ–ЮВ	Н/Д	03.12, 21:23
	4–6 км к ВЮВ	зафиксировала	2	снаряд	ССЗ–ЮЮВ	Н/Д	03.12, 21:25
	4–6 км к ВЮВ	зафиксировала	1	взрыв	неопределенного происхождения	Н/Д	03.12, 21:27
	4–6 км к В	зафиксировала	1	взрыв	выстрел	Н/Д	03.12, 21:29
	4–6 км к ВЮВ	зафиксировала	1	снаряд	СЗ–ЮВ (после вышеупомянутого события)	Н/Д	03.12, 21:29
	4–6 км к ВЮВ	зафиксировала	2	взрыв	неопределенного происхождения	Н/Д	03.12, 21:30
	4–6 км к ВЮВ	зафиксировала	1	снаряд	ССЗ–ЮЮВ	Н/Д	03.12, 21:30
	4–6 км к ВЮВ	зафиксировала	2	снаряд	ССЗ–ЮЮВ	Н/Д	03.12, 21:37
	4–6 км к ВЮВ	зафиксировала	1	взрыв	выстрел	Н/Д	03.12, 21:37
	4–6 км к ВЮВ	зафиксировала	1	снаряд	ЮЗ–СВ (после вышеупомянутого события)	Н/Д	03.12, 21:37
	4–6 км к В	зафиксировала	1	взрыв	неопределенного происхождения	Н/Д	03.12, 21:37
	4–6 км к ВЮВ	зафиксировала	6	снаряд	ССЗ–ЮЮВ	Н/Д	03.12, 21:40
	4–6 км к ВЮВ	зафиксировала	1	снаряд	ССЗ–ЮЮВ	Н/Д	03.12, 21:41
	4–6 км к ВЮВ	зафиксировала	5	снаряд	ССЗ–ЮЮВ	Н/Д	03.12, 21:44
	4–6 км к ВЮВ	зафиксировала	8	снаряд	ССЗ–ЮЮВ	Н/Д	03.12, 21:54
	4–6 км к ВЮВ	зафиксировала	3	снаряд	Ю–С	Н/Д	04.12, 03:31
Северная часть н. п. Угледорск (неподконтрольный правительству, 49 км к СВ от Донецка)	4–6 км к СЗ	слышали	1	взрыв	неопределенного происхождения	Н/Д	04.12, 09:16
н. п. Марынка (подконтрольный правительству, 23 км к ЮЗ от Донецка)	1–2 км к В	слышали	1	выстрел		Н/Д	04.12, 09:31
	1–2 км к ВСВ	слышали	1	выстрел		Н/Д	04.12, 09:39
Примерно 1 км к СЗ от железнодорожного вокзала в н. п. Ясиноватая (неподконтрольный правительству, 16 км к СВ от Донецка)	2–3 км к СЗ	слышали	9	очередь		крупнокалиберный пулемет	04.12, 12:57

Месторасположение СММ	Место происшествия	Способ	К-во	Наблюдения	Описание	Вооружение	Дата, время
н. п. Енакиево (неподконтрольный правительству, 41 км к СВ от Донецка)	4–6 км к СЗ	слышали	1	взрыв	неопределенного происхождения	Н/Д	04.12, 12:42
Северо-восточная часть н. п. Лебединское (подконтрольный правительству, 16 км к СВ от Мариуполя)	2–4 км к СВ	слышали	2	очередь		крупнокалиберный пулемет	04.12, 13:15
	2–4 км к СВ	слышали	5	очередь		стрелковое оружие	04.12, 13:15
н. п. Светлодарск (подконтрольный правительству, 57 км к СВ от Донецка)	3–5 км к ЮЮЗ	слышали	2	взрыв	неопределенного происхождения	Н/Д	03.12, 18:56
	2–4 км к ЮЗ	слышали	1	взрыв	неопределенного происхождения	Н/Д	03.12, 20:38
	2–3 км к ЮЗ	слышали	5	выстрел		стрелковое оружие	03.12, 20:38
	3–5 км к ЮЗ	слышали	20	взрыв	неопределенного происхождения	Н/Д	03.12, 22:04–22:06
	2–4 км к ЮЗ	слышали	46	очередь		крупнокалиберный пулемет	03.12, 22:04–22:06
	2–3 км к ЮЗ	слышали	5	очередь		стрелковое оружие	03.12, 22:12
	3–5 км к ЮЗ	слышали	2	взрыв	неопределенного происхождения	Н/Д	03.12, 22:12
	2–3 км к ЮЗ	слышали	21	очередь		стрелковое оружие	04.12, 14:46–14:48
	2–3 км к ЮЗ	слышали	7	выстрел		стрелковое оружие	04.12, 14:47–14:48
	3–5 км к ЮЗ	слышали	7	взрыв	неопределенного происхождения	Н/Д	04.12, 15:35–15:36
	2–3 км к ЮЗ	слышали	16	очередь		стрелковое оружие	04.12, 15:35–15:37
	2–3 км к ЗЮЗ	слышали	2	очередь		стрелковое оружие	04.12, 16:18
	3–5 км к ЗЮЗ	слышали	1	взрыв	неопределенного происхождения	Н/Д	04.12, 17:08
2–3 км к ЮЗ	слышали	5	очередь		стрелковое оружие	04.12, 17:42	
Примерно 500 м к СВ от н. п. Каменка (подконтрольный правительству, 20 км к С от Донецка)	5–7 км к ЮЮВ	слышали	1	взрыв	неопределенного происхождения	Н/Д	04.12, 12:40–14:16
Камера СММ в н. п. Кряковка (подконтрольный правительству, 38 км к СЗ от Луганска)	4–6 км к ЮЮЗ	зафиксировала	1	снаряд	ССЗ–ЮЮВ	Н/Д	03.12, 20:58
	4–6 км к ЮЮЗ	зафиксировала	1	снаряд	З–В	Н/Д	03.12, 20:58
Камера СММ в н. п. Золотое (подконтрольный правительству, 60 км к З от Луганска)	3–5 км к В	зафиксировала	1	снаряд	ЗСЗ–ВЮВ (по оценке, за пределами участка разведения)	Н/Д	04.12, 05:54
	3–5 км к В	зафиксировала	1	взрыв	неопределенного происхождения (по оценке, за пределами участка разведения)	Н/Д	04.12, 05:54

## Карта Донецкой и Луганской областей<sup>10</sup>



<sup>10</sup> По решению Постоянного совета №1117 от 21 марта 2014 года, СММ базируется в десяти городах на всей территории Украины (Херсон, Одесса, Львов, Ивано-Франковск, Харьков, Донецк, Днепр, Черновцы, Луганск и Киев). Эта карта восточной Украины предназначена для иллюстративных целей. На ней указаны населенные пункты, упомянутые в отчете, а также те, где находятся офисы СММ (команды наблюдателей, представительства и передовые патрульные базы) в Донецкой и Луганской областях. (Красным цветом выделено передовую патрульную базу, с которой сотрудники СММ были временно передислоцированы на основании рекомендаций экспертов по безопасности из некоторых государств-участников ОБСЕ и с учетом требований СММ по безопасности. СММ использует эти помещения в светлую пору суток, а также патрулирует в этом населенном пункте днем).