



Щоденний звіт № 285/2019

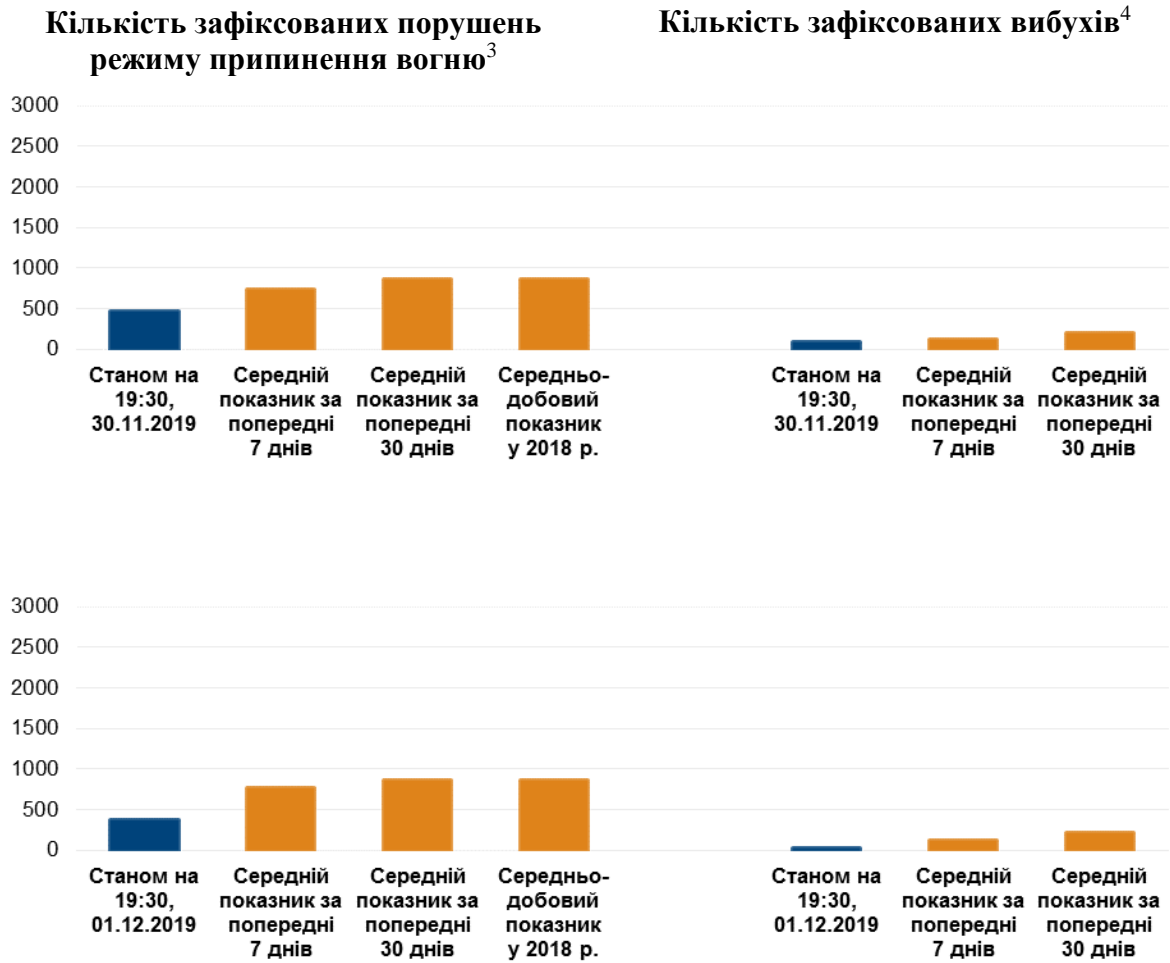
від 2 грудня 2019 року¹

Короткий виклад

- У період із вечора 29 до вечора 30 грудня СММ констатувала збільшення кількості порушень режиму припинення вогню в Донецькій області та жодного такого порушення в Луганській області, якщо порівнювати з попереднім звітним періодом.
- У період із вечора 30 листопада до вечора 1 грудня Місія констатувала збільшення кількості порушень режиму припинення вогню в Донецькій області та зафіксувала порушення режиму припинення вогню в Луганській області.
- СММ продовжувала спостерігати за ситуацією на ділянках розведення сил і засобів у районах Золотого, Петрівського та Станиці Луганської.
- Місія здійснювала моніторинг дотримання локального режиму припинення вогню з метою сприяння проведенню ремонтних робіт на життєво важливих об'єктах цивільної інфраструктури з обох боків лінії зіткнення у Донецькій області, зокрема на лініях електропередачі у Шумах, та забезпечення їхнього функціонування.
- У Чернівцях і Києві команди Місії спостерігали за проведенням мирних масових зібрань.
- Доступ Місії залишався обмеженим, зокрема на блокпостах збройних формувань біля Заїченка, Безіменного та Верхньошироківського — все в Донецькій області*.

¹ На основі інформації, що надійшла від моніторингових команд станом на 1 грудня 2019 року, 19:30 (за східноєвропейським часом).

Порушення режиму припинення вогню²



² Більш детальну інформацію про всі випадки порушення режиму припинення вогню, а також мапи Донецької та Луганської областей, де відмічені всі місця, згадані у звіті, представлено у додатку. Протягом звітного періоду камера СММ у Кряківці не функціонувала.

³ Включаючи вибухи.

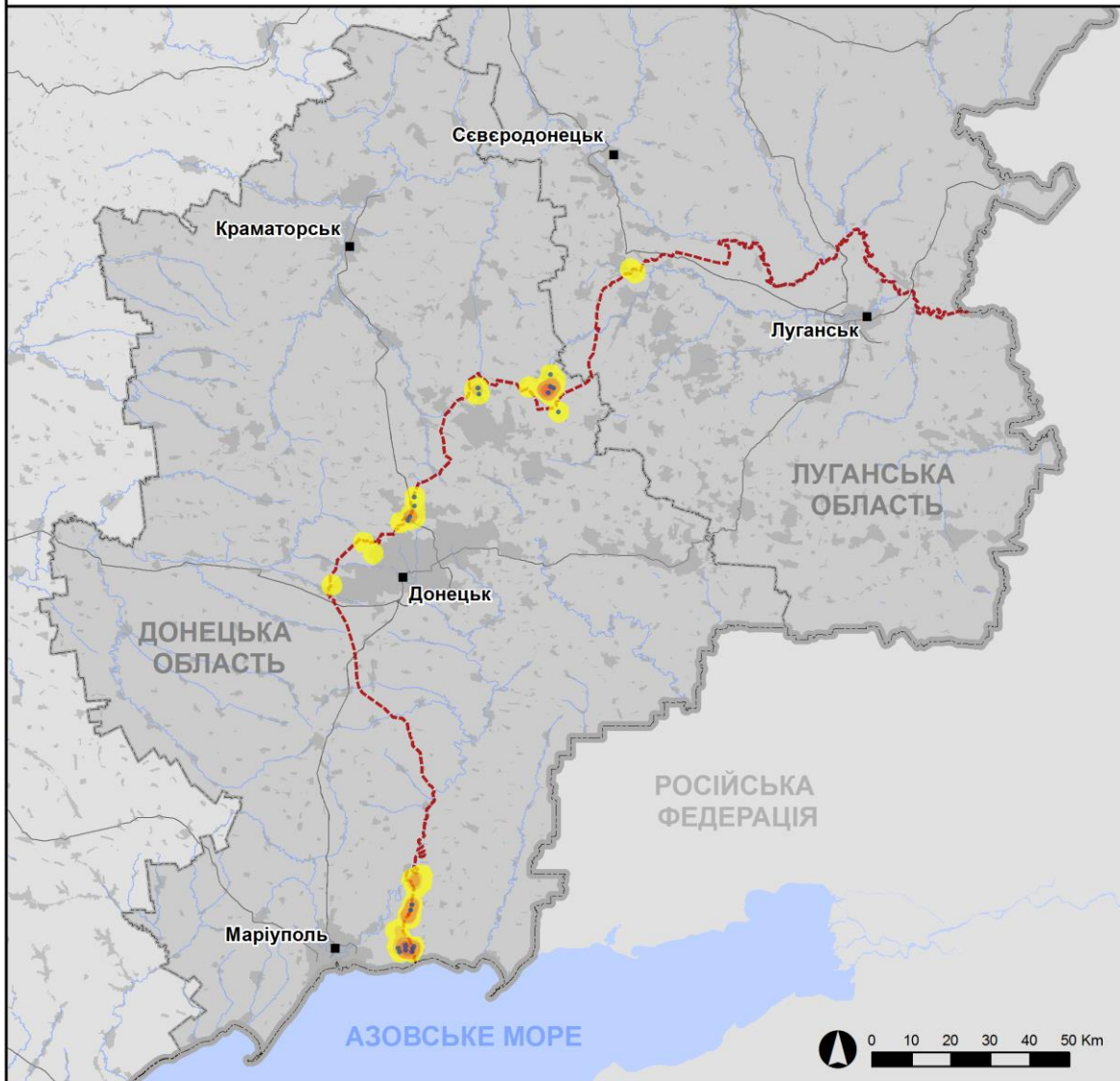
⁴ У тому числі з озброєння невстановленого типу.

Мапа зафіксованих порушень режиму припинення вогню



Організація з безпеки та співробітництва в Європі
Спеціальна моніторингова місія в Україні

Зафіксовані СММ порушення режиму припинення вогню 30 листопада - 1 грудня 2019 р.



Концентрація порушень режиму припинення вогню

- Висока
-
- Низька
- Вибух
- Населений пункт
- Лінія зіткнення (орієнт.)

Джерела: адміністративні кордони — УКГП ООН; дороги, річки — проєкт OpenStreetMap; море — VLI.Z (2005).
Акваторії МГО, інше — ОБСЄ.

Система координат: WGS 1984 UTM Zone 37N

Ця мапа надається винятково для наочності.
Відсутність помилок у мапі не гарантується,
а її зміст не означає, що СММ ОБСЄ
затверджує або ухвалює офіційний статус мапи.

© СММ ОБСЄ 2019 Не дозволяється використовувати,
копіювати, відтворювати, передавати, транлювати,
продавати, ліцензувати або застосовувати
без попереднього дозволу з боку ОБСЄ
у письмовому вигляді.
Створено: 02/12/2019

У період із вечора 29 до вечора 30 листопада в Донецькій області Місія констатувала збільшення кількості порушень режиму припинення вогню, зафіксувавши також більше вибухів (80), якщо порівнювати з [попереднім звітним періодом](#). Більшість порушень режиму припинення вогню зафіксовано в районах на схід і південь від н. п. Світлодарськ (підконтрольний урядові, 57 км на північний схід від Донецька), а також на північ від н. п. Широкине (підконтрольний урядові, 100 км на південь від Донецька).

У період із вечора 30 листопада до вечора 1 грудня Місія констатувала збільшення кількості порушень режиму припинення вогню, однак зафіксувала менше вибухів (25), порівняно з попередньою добою. Більшість порушень режиму припинення вогню зафіксовано в районах на північ від Широкиного, а також на схід і південь від н. п. Гнутове (підконтрольний урядові, 90 км на південь від Донецька).

У період із вечора 29 до вечора 30 листопада в Луганській області СММ не зафіксувала жодного порушення режиму припинення вогню.

У період із вечора 30 листопада до вечора 1 грудня Місія зафіксувала порушення режиму припинення вогню (всього 6), при цьому не зафіксувавши жодного вибуху, в районах на північно-північний схід від н. п. Золоте-5 (Михайлівка; непідконтрольний урядові, 58 км на захід від Луганська) і н. п. Первомайськ (непідконтрольний урядові, 58 км на захід від Луганська).

Ділянки розведення в районах Золотого, Петрівського та Станиці Луганської⁵

30 листопада та 1 грудня на блокпосту збройних формувань на південному краї ділянки розведення в районі н. п. Золоте (підконтрольний урядові, 60 км на захід від Луганська) команда СММ бачила членів збройних формувань у нарукавних пов'язках із написом «СЦКК» (Спільний центр з контролю і координації).

1 грудня за межами ділянки розведення в районі Золотого спостерігачі продовжували фіксувати присутність співробітників поліції та Національної гвардії, які здійснювали патрулювання в районах північніше ділянки розведення.

Того ж дня, здійснюючи спостереження в Первомайську, спостерігачі чули 1 чергу зі стрілецької зброї орієнтовно за 3–4 км на північно-північний схід. Приблизно за 45 хвилин, перебуваючи у Золотому-5 (Михайлівці), члени патруля Місії чули близько 5 пострілів зі стрілецької зброї, орієнтовно за 1–2 км на північно-північний схід. За їхньою оцінкою, усі зазначені випадки вогневої активності сталися поза ділянкою розведення в районі Золотого, проте в межах 5 км від неї.

30 листопада і 1 грудня, патрулюючи на схід від н. п. Богданівка (підконтрольний урядові, 41 км на південний захід від Донецька), спостерігачі бачили до 21 співробітника Державної служби України з надзвичайних ситуацій (ДСНС) на автомобілях, які прямували на схід дорогою до н. п. Вікторівка (непідконтрольний урядові, 42 км на південний захід від Донецька) і заїхали на ділянку розведення в районі н. п. Петрівське (непідконтрольний урядові, 41 км на південь від Донецька).

⁵ Розведення передбачено Рамковим рішенням Тристоронньої контактної групи про розведення сил і засобів від 21 вересня 2016 року.

1 грудня на ділянці розведення в районі н. п. Станиця Луганська (підконтрольний урядові, 16 км на північний схід від Луганська) команда СММ бачила щонайменше 5 членів збройних формувань (з нарукавними пов'язками з написом «СЦКК») між південним краєм новозбудованої секції мосту та блокпостом збройних формувань у межах ділянки розведення.

Відведення озброєння

СММ продовжувала здійснювати моніторинг відведення озброєння, передбаченого Меморандумом, а також Комплексом заходів і Доповненням до нього.

Місія зафіксувала 1 одиницю озброєння, розміщену за лініями відведення, проте за межами виділених місць зберігання озброєння у підконтрольному урядові районі Донецької області (для отримання більш детальної інформації див. таблицю нижче).

Постійне місце зберігання важкого озброєння

Постійне місце зберігання важкого озброєння в непідконтрольному урядові районі Луганської області

30 листопада

Спостерігачі бачили, що усе озброєння, заявлене відведеним, присутнє у цьому місці.

Ознаки військової присутності та присутності військового типу в зоні безпеки⁶

СММ зафіксувала бойові броньовані машини у підконтрольних урядові районах Донецької та Луганської областей (для отримання більш детальної інформації див. таблицю нижче).

30 листопада члени патруля Місії бачили нове земляне укриття (за оцінкою, лінія траншей) приблизно за 3–5 м на північний захід від дороги місцевого значення на південний захід від н. п. Довге (непідконтрольний урядові, 22 км на північний захід від Луганська). За оцінкою, вона належала збройним формуванням.

Невибухлий снаряд у Георгіївці

30 листопада члени патруля Місії вперше бачили невибухлий снаряд (за оцінкою, снаряд реактивної системи залпового вогню «Ураган», 220 мм) у полі приблизно за 50 м на схід від дороги місцевого значення, що на південній околиці н. п. Георгіївка (непідконтрольний урядові, 15 км на південь від Луганська). За оцінкою, снаряд перебував там упродовж певного часу. Спостерігачі відзначили, що снаряд не маркований та не огорожений.

Зусилля Місії зі сприяння проведенню ремонтних робіт на життєво важливих об'єктах цивільної інфраструктури та забезпечення їх функціонування

30 листопада СММ здійснювала моніторинг дотримання локального режиму припинення вогню з метою сприяння проведенню ремонтних робіт на лініях електропередачі у н. п. Шуми (підконтрольний урядові, 41 км на північ від Донецька).

⁶ Зазначена в цьому розділі техніка не підпадає під дію Мінських угод щодо відведення озброєння.

30 листопада і 1 грудня Місія продовжувала сприяти забезпеченню функціонування Донецької фільтрувальної станції (15 км на північ від Донецька) і здійснювати моніторинг безпекової ситуації в районі насосної станції біля н. п. Василівка (непідконтрольний урядові, 20 км на північ від Донецька).

Прикордонні райони, які не контролюються урядом

30 листопада впродовж приблизно 1 години спостереження в пункті пропуску на кордоні біля н. п. Успенка (73 км на південний схід від Донецька) члени патруля Місії бачили, що в Україну заїхали 37 автомобілів (2 з українськими номерними знаками, 8 — із російськими і 27 із табличками «ДНР»), 2 тентовані вантажівки (1 з українськими номерними знаками й 1 з табличками «ДНР») та 1 автобус (з російськими номерними знаками). Тимчасом з України виїхали 7 автомобілів (1 з українськими номерними знаками, 2 — з російськими і 4 з табличками «ДНР»), 1 тентована вантажівка (з українськими номерними знаками) й 1 автобус (з табличками «ДНР»).

1 грудня впродовж приблизно 40 хвилин спостереження в тому ж місці члени патруля Місії бачили, що в Україну заїхали 7 автомобілів (4 з російськими номерними знаками та 3 з табличками «ДНР»), 1 автобус (з російськими номерними знаками), а також зайшли 2 пішоходи (жінка і чоловік, обидва у віці 40–49 років). Тимчасом з України виїхали 11 автомобілів (4 з російськими номерними знаками і 7 із табличками «ДНР») і 10 тентованих вантажівок (8 з українськими номерними знаками, 1 — з російськими, а також 1 з табличками «ДНР»).

30 листопада і 1 грудня, перебуваючи в пункті пропуску на кордоні поблизу н. п. Улянівське (61 км на південний схід від Донецька) упродовж орієнтовно 15 і 30 хвилин відповідно, спостерігачі бачили, що в Україну ввійшли 2 пішоходи (чоловік та жінка, у віці 50–59 років).

У Чернівцях і Києві команди Місії спостерігали за мирними зібраннями

28 листопада перед пам'ятником Шевченку на центральній площі в Чернівцях команда СММ бачила мирне масове зібрання за участі близько 20 осіб (переважно чоловіків різного віку), які критично висловлювалися з приводу підписання тексту «формули Штайнмаєра». При цьому деякі з учасників були вдягнуті в уніформу з символікою «Правого сектора». Спостерігачі бачили близько 20 поліцейських та відзначили, що протестувальники розійшлися без інцидентів.

1 грудня у Києві команда СММ спостерігала за попередньо оголошеним масовим зібранням, організованим «Правим сектором» перед будівлею Адміністрації Президента на вул. Банковій, 11. За спостереженнями Місії, там зібралося близько 150 осіб (в основному чоловіків різного віку), деякі з них були в одязі військового типу. На місці події спостерігачі бачили близько 12 поліцейських та 20 співробітників поліції діалогу. Не було зафіксовано жодного інциденту.

СММ здійснювала моніторинг безпекової ситуації в південно-східній частині Херсонської області

29 листопада команда СММ відзначала спокійну ситуацію в пунктах пропуску між н. п. Каланчак (67 км на південний схід від Херсона), н. п. Чаплинка (77 км на південний схід від Херсона) і Кримом.

СММ продовжувала стежити за ситуацією в Одесі, Львові, Івано-Франківську, Харкові та Дніпрі.

***Обмеження свободи пересування та інші перешкоди у виконанні мандата СММ**

Робота з моніторингу та свобода пересування СММ обмежені загрозами у сфері безпеки, включаючи ризики, пов'язані з наявністю мін і невибухлих боєприпасів, а також іншими перешкодами, які щодня змінюються. Мандат СММ передбачає вільний і безпечний доступ по всій Україні. Усі підписанти Комплексу заходів погодилися з необхідністю вільного та безпечного доступу, а також із тим, що обмеження свободи пересування СММ є порушенням і що на такі порушення необхідно швидко реагувати. Вони також дійшли згоди, що СЦКК повинен сприяти такому реагуванню та здійснювати загальну координацію робіт з розмінування. Однак збройні формування в окремих районах Донецької та Луганської областей часто відмовляють СММ у доступі до районів, прилеглих до непідконтрольних урядові ділянок кордону України (наприклад, див. [Щоденний звіт СММ від 19 листопада 2019 року](#)). Діяльність СММ у Донецькій та Луганській областях, як і раніше, залишалася обмеженою після того, як [23 квітня 2017 року поблизу Пришиба стався інцидент, який призвів до загибелі людини](#). Унаслідок цього спроможність Місії вести спостереження залишалася обмеженою.

Заборона доступу:

- 30 листопада на блокпості приблизно за 800 м на північ від н. п. Заїченко (непідконтрольний урядові, 93 км на південь від Донецька) два озброєні члени збройних формувань [знову](#) відмовили спостерігачам у проїзді на південь до н. п. Саханка (непідконтрольний урядові, 97 км на південь від Донецька) і на захід до н. п. Пікузи (кол. Комінтернове; непідконтрольний урядові, 92 км на південь від Донецька), посилаючись на «проведення робіт з розмінування».
- 30 листопада на блокпості на захід від н. п. Безіменне (непідконтрольний урядові, 100 км на південь від Донецька) озброєний член збройних формувань [знову](#) не дозволив патрулю Місії проїхати, посилаючись на «проведення робіт з розмінування».
- 1 грудня на блокпості біля н. п. Верхньошироківське (кол. Октябр; непідконтрольний урядові, 85 км на південь від Донецька) член збройних формувань [знову](#) відмовив спостерігачам у проїзді до непідконтрольних урядові районів, посилаючись на «проведення робіт з розмінування біля Саханки і Пікуз».

Регулярні обмеження на ділянках розведення сил і засобів та через міни/невибухливі боєприпаси:

- Не здійснивши суцільного розмінування, вилучення невибухлих боєприпасів та усунення інших перешкод, сторони і далі відмовляли СММ у необмеженому доступі, а також у можливості пересуватися окремими дорогами, які раніше були

визначені як важливі для здійснення Місією ефективного моніторингу та для пересування цивільних осіб.

Інші перешкоди:

- 1 грудня у двох окремих випадках під час виконання польоту над районами поблизу н. п. Степне (підконтрольний урядові, 29 км на південний захід від Донецька) безпілотний літальний апарат СММ малого радіуса дії зазнавав дії перешкод сигналу GPS (за оцінкою, через імовірне глушіння)⁷.

⁷ Глушіння сигналу могло здійснюватися з будь-якого місця в радіусі кількох кілометрів від місцеположення БПЛА.

Таблиця озброєння

Озброєння, розміщене за лініями відведення, однак за межами виділених місць зберігання озброєння

Дата	Кількість одиниць озброєння	Вид озброєння	Місце	Джерело спостереження
Підконтрольні урядові райони				
30.11.2019	1	зенітний ракетний комплекс (9К35 «Стріла-10»)	н. п. Костянтинівка (60 км на північ від Донецька)	патруль

Таблиця військової присутності в зоні безпеки⁸

Дата	К-ть	Тип	Місце	Джерело спостереження
Підконтрольні урядові райони				
29.11.2019	9	бойова машина піхоти (БМП-1)	на території об'єкту на північний схід від н. п. Маріуполь (102 км на південь від Донецька), приблизно за 250 м від найближчого житлового будинку.	міні-БПЛА
	1	бойова броньована машина (типу БМП)		
	2	бойова броньована машина		
30.11.2019	1	броньована розвідувально-дозорна машина (БРДМ-2)	у н. п. Трьохізбенка (32 км на північний захід від Луганська)	патруль
	1	броньована розвідувально-дозорна машина (БРДМ-2)	у н. п. Первомайське (17 км на північний захід від Донецька)	

⁸ Зазначена в цьому розділі техніка не підпадає під дію Мінських угод щодо відведення озброєння.

Таблиця порушень режиму припинення вогню станом на 1 грудня 2019 р.⁹

Місце розміщення СММ	Місце події	Спосіб	К-ть	Спостереження	Опис	Озброєння	Дата, час
Камера СММ у н. п. Авдіївка (підконтрольний уряду, 17 км на Пн від Донецька)	2–4 км на ПдПдСх	зафіксувала	4	снаряд	із Зх на Сх	Н/Д	29.11, 20:48
Камера СММ у н. п. Чермалик (підконтрольний уряду, 77 км на Пд від Донецька)	4–6 км на ПдСх	зафіксувала	2	снаряд	зі СхПнСх на ЗхПдЗх	Н/Д	29.11, 18:32
	3–5 км на ПдПдСх	зафіксувала	2	снаряд	з ПдЗх на ПнСх	Н/Д	29.11, 19:15
	2–4 км на ПдСх	зафіксувала	1	снаряд	з ПнПнСх на ПдПдЗх	Н/Д	29.11, 21:12
	2–4 км на ПдПдСх	зафіксувала	2	снаряд	з ЗхПдЗх на СхПнСх	Н/Д	29.11, 21:13
	2–4 км на ПдПдСх	зафіксувала	2	снаряд	з ПнПнСх на ПдПдЗх	Н/Д	29.11, 21:15
	2–4 км на ПдСх	зафіксувала	6	снаряд	з ПдЗх на ПнСх	Н/Д	30.11, 00:09
	2–4 км на ПдСх	зафіксувала	2	снаряд	з ПдЗх на ПнСх	Н/Д	30.11, 00:33
	2–4 км на ПдСх	зафіксувала	1	снаряд	з ПдЗх на ПнСх	Н/Д	30.11, 00:48
	2–4 км на ПдСх	зафіксувала	2	снаряд	з ПдЗх на ПнСх	Н/Д	30.11, 00:50
камера СММ на Донецькій фільтрувальній станції (15 км на Пн від Донецька)	3–5 км на ПдПдСх	зафіксувала	5	снаряд	з ПдЗх на ПнСх	Н/Д	30.11, 18:22
камера СММ на Донецькій фільтрувальній станції (15 км на Пн від Донецька)	2–2,5 км ПдПдЗх	зафіксувала	6	снаряд	із Зх на Сх	Н/Д	29.11, 21:14
	1–2 км на ПдПдЗх	зафіксувала	3	снаряд	із Зх на Сх	Н/Д	30.11, 00:33
Камера СММ за 1,5 км на ПнСх від н. п. Гнутове (підконтрольний уряду, 90 км на Пд від Донецька)	4–6 км на ПдСх	зафіксувала	3	снаряд	з ПнПнСх на ПдПдЗх	Н/Д	29.11, 18:47
	3–5 км на ПдСх	зафіксувала	2	снаряд	з ПнПнСх на ПдПдЗх	Н/Д	29.11, 21:36
Камера СММ на Сх від н. п. Ломакіне (підконтрольний уряду, 90 км на Пд від Донецька)	3–5 км на Сх	зафіксувала	3	снаряд	з ПдЗх на ПнСх	Н/Д	29.11, 20:54
	3–5 км на СхПнСх	зафіксувала	3	снаряд	з ПдЗх на ПнСх	Н/Д	29.11, 20:56
камера СММ на КПВВ у н. п. Майорськ (підконтрольний уряду, 45 км на ПнСх від Донецька)	2–4 км на Сх	зафіксувала	1	снаряд	із ПнПнЗх на ПдПдСх	Н/Д	30.11, 00:17
	2–4 км на СхПнСх	зафіксувала	1	снаряд	з ПнЗх на ПдСх	Н/Д	30.11, 01:59
	2–4 км на СхПнСх	зафіксувала	4	снаряд	із ПнПнЗх на ПдПдСх	Н/Д	30.11, 05:03
камера СММ на КПВВ у н. п. Мар'їнка (підконтрольний	3–5 км на ПнПнСх	зафіксувала	1	снаряд	з ЗхПдЗх на СхПнСх	Н/Д	29.11, 20:35

⁹ У таблиці вказані лише ті інциденти, які спостерігачі СММ бачили/чули особисто, а також ті випадки, які СММ оцінює як навчання з бойовою стрільбою, контрольовані вибухи і т.д. Зазначені деталі, що вказані — а саме відстань, напрям, тип зброї і т.д. — базуються на оцінках, зроблених спостерігачами на місцях, і необов'язково завжди є точними. Напис «невідомо» (Н/Д) означає, що СММ не змогла підтвердити таку інформацію у зв'язку з відстанню, погодними умовами та/або з інших причин. Порушення режиму припинення вогню, зафіксовані паралельно декількома патрулями, відображаються у таблиці лише один раз.

Місце розміщення СММ	Місце події	Спосіб	К-ть	Спостереження	Опис	Озброєння	Дата, час
уряду, 23 км на ПдЗх від Донецька)							
Камера СММ за 1 км на ПдЗх від н. п. Широкине (підконтрольний уряд, 100 км на Пд від Донецька)	3–5 км на Пн	зафіксувала	6	снаряд	зі Сх на Зх	Н/Д	29.11, 19:04
	3–5 км на Пн	зафіксувала	3	снаряд	зі Сх на Зх	Н/Д	29.11, 19:26
	3–5 км на ПнПнЗх	зафіксувала	2	вибух	невизначеного походження	Н/Д	29.11, 19:26
	3–5 км на Пн	зафіксувала	3	снаряд	зі Сх на Зх	Н/Д	29.11, 19:27
	3–5 км на ПнПнЗх	зафіксувала	3	вибух	невизначеного походження	Н/Д	29.11, 19:27
	3–5 км на Пн	зафіксувала	4	снаряд	зі Сх на Зх	Н/Д	29.11, 19:38
	4–6 км на Пн	зафіксувала	8	снаряд	із Зх на Сх	Н/Д	29.11, 20:22
	4–6 км на Пн	зафіксувала	6	снаряд	із Зх на Сх	Н/Д	29.11, 20:23
	4–6 км на Пн	зафіксувала	3	снаряд	із Зх на Сх	Н/Д	29.11, 20:24
	4–6 км на Пн	зафіксувала	2	снаряд	із Зх на Сх	Н/Д	29.11, 20:53
	4–6 км на Пн	зафіксувала	5	снаряд	із Зх на Сх	Н/Д	29.11, 20:54
	3–5 км на Пн	зафіксувала	13	снаряд	зі Сх на Зх	Н/Д	29.11, 20:54
	4–6 км на Пн	зафіксувала	7	снаряд	із Зх на Сх	Н/Д	29.11, 20:55
	4–6 км на Пн	зафіксувала	6	снаряд	із Зх на Сх	Н/Д	29.11, 20:56
	4–6 км на ПнПнСх	зафіксувала	3	снаряд	зі Сх на Зх	Н/Д	29.11, 22:11
	4–6 км на Пн	зафіксувала	1	вибух	невизначеного походження	Н/Д	29.11, 22:35
	4–6 км на Пн	зафіксувала	1	вибух	невизначеного походження	Н/Д	29.11, 22:38
	4–6 км на ПнПнСх	зафіксувала	3	снаряд	зі Сх на Зх	Н/Д	29.11, 22:40
	4–6 км на ПнПнЗх	зафіксувала	1	вибух	невизначеного походження	Н/Д	29.11, 22:40
	4–6 км на Пн	зафіксувала	2	вибух	невизначеного походження	Н/Д	29.11, 22:42
	4–6 км на ПнПнЗх	зафіксувала	2	вибух	невизначеного походження	Н/Д	29.11, 22:45
	4–6 км на ПнПнЗх	зафіксувала	1	вибух	невизначеного походження	Н/Д	29.11, 22:48
	4–6 км на ПнПнСх	зафіксувала	1	снаряд	зі Сх на Зх	Н/Д	29.11, 22:51
	4–6 км на ПнПнЗх	зафіксувала	1	вибух	невизначеного походження	Н/Д	29.11, 22:51
	4–6 км на ПнПнЗх	зафіксувала	1	вибух	невизначеного походження	Н/Д	29.11, 22:53
	4–6 км на ПнПнСх	зафіксувала	1	вибух	невизначеного походження	Н/Д	29.11, 23:03
	4–6 км на ПнПнСх	зафіксувала	1	вибух	невизначеного походження	Н/Д	29.11, 23:04
	4–6 км на ПнПнСх	зафіксувала	1	вибух	невизначеного походження	Н/Д	29.11, 23:05
	4–6 км на ПнПнЗх	зафіксувала	1	вибух	невизначеного походження	Н/Д	29.11, 23:06
	4–6 км на Пн	зафіксувала	1	снаряд	з ПдСх на ПнЗх	Н/Д	30.11, 00:40
4–6 км на Пн	зафіксувала	1	снаряд	із ПдПдСх на ПнПнЗх	Н/Д	30.11, 00:50	
3–5 км на Пн	зафіксувала	1	снаряд	із Зх на Сх	Н/Д	30.11, 18:18	
3–5 км на Пн	зафіксувала	2	снаряд	зі Сх на Зх	Н/Д	30.11, 18:20	
Камера СММ у н. п. Світлодарськ (підконтрольний уряд, 57 км на ПнСх від Донецька)	3–5 км на СхПдСх	зафіксувала	3	снаряд	з Пн на Пд	Н/Д	29.11, 18:31
	3–5 км на СхПдСх	зафіксувала	2	снаряд	з Пн на Пд	Н/Д	29.11, 18:51
	3–5 км на СхПдСх	зафіксувала	2	снаряд	з Пн на Пд	Н/Д	29.11, 18:53
	3–5 км на СхПдСх	зафіксувала	2	снаряд	з Пн на Пд	Н/Д	29.11, 18:54
	3–5 км на СхПдСх	зафіксувала	9	снаряд	з Пн на Пд	Н/Д	29.11, 18:57
	3–5 км на СхПнСх	зафіксувала	1	вибух	невизначеного походження	Н/Д	30.11, 00:43
	4–6 км на СхПдСх	зафіксувала	4	снаряд	з Пд на Пн	Н/Д	30.11, 17:28

Місце розміщення СММ	Місце події	Спосіб	К-ть	Спостереження	Опис	Озброєння	Дата, час
Приблизно 3 км на ЗхПдЗх від центрального залізничного вокзалу Донецька (непідконтрольний уряду, 6 км на ПнЗх від центру міста)	2–3 км на ЗхПдЗх	чули	1	черга		стрілецька зброя	30.11, 11:14
н. п. Первомайське (підконтрольний уряду, 17 км на ПнЗх від Донецька)	1–2 км на ПдПдЗх	чули	1	черга		великокаліберний кулемет	30.11, 13:30
	1–2 км на ПдПдЗх	чули	2	черга		великокаліберний кулемет	30.11, 13:39
Залізничний вокзал у н. п. Ясинувата (непідконтрольний уряду, 16 км на ПнСх від Донецька)	2–3 км на ЗхПдЗх	чули	2	черга		великокаліберний кулемет	30.11, 12:30
н. п. Світлодарськ (підконтрольний уряду, 57 км на ПнСх від Донецька)	4–5 км на ПдСх	чули	2	вибух	невизначеного походження	Н/Д	29.11, 19:15
	4–5 км на ПдСх	чули	1	вибух	невизначеного походження	Н/Д	29.11, 19:18
	4–5 км на ПдСх	чули	1	вибух	невизначеного походження	Н/Д	29.11, 19:19
	4–5 км на ПдСх	чули	2	вибух	невизначеного походження	Н/Д	29.11, 19:20
	4–5 км на ПдСх	чули	1	вибух	невизначеного походження	Н/Д	29.11, 19:21
	2–3 км на ПдСх	чули	3	постріл		стрілецька зброя	29.11, 19:21
	4–5 км на ПдСх	чули	2	вибух	невизначеного походження	Н/Д	29.11, 19:22
	4–5 км на ПдСх	чули	1	вибух	невизначеного походження	Н/Д	29.11, 19:23
	4–5 км на ПдСх	чули	2	вибух	невизначеного походження	Н/Д	29.11, 19:24
	4–5 км на ПдСх	чули	1	вибух	невизначеного походження	Н/Д	29.11, 19:25
	4–5 км на ПдСх	чули	2	вибух	невизначеного походження	Н/Д	29.11, 19:27
	4–5 км на ПдСх	чули	3	вибух	невизначеного походження	Н/Д	29.11, 19:28
	4–5 км на ПдСх	чули	1	вибух	невизначеного походження	Н/Д	29.11, 19:30
	4–5 км на ПдСх	чули	1	вибух	невизначеного походження	Н/Д	29.11, 19:31
	3–4 км на ПдСх	чули	4	черга		великокаліберний кулемет	29.11, 19:33
	4–5 км на ПдСх	чули	2	вибух	невизначеного походження	Н/Д	29.11, 19:35
	4–5 км на ПдСх	чули	3	вибух	невизначеного походження	Н/Д	29.11, 19:36
	3–4 км на ПдСх	чули	5	черга		великокаліберний кулемет	29.11, 19:37
	4–5 км на ПдСх	чули	1	вибух	невизначеного походження	Н/Д	29.11, 19:37
	3–4 км на ПдСх	чули	7	черга		великокаліберний кулемет	29.11, 19:38
4–5 км на ПдСх	чули	1	вибух	невизначеного походження	Н/Д	29.11, 19:38	
4–5 км на ПдСх	чули	1	вибух	невизначеного походження	Н/Д	29.11, 19:39	

Місце розміщення СММ	Місце події	Спосіб	К-ть	Спостереження	Опис	Озброєння	Дата, час
	4–5 км на ПдСх	чули	2	вибух	невизначеного походження	Н/Д	29.11, 19:41
	3–4 км на ПдСх	чули	2	черга		великокаліберний кулемет	29.11, 19:44
	4–5 км на ПдСх	чули	1	вибух	невизначеного походження	Н/Д	29.11, 19:45
	4–5 км на ПдСх	чули	2	вибух	невизначеного походження	Н/Д	29.11, 19:50
	4–5 км на ПдСх	чули	4	вибух	невизначеного походження	Н/Д	29.11, 19:53
	3–4 км на ПдСх	чули	7	черга		великокаліберний кулемет	29.11, 19:57
	4–5 км на ПдСх	чули	1	вибух	невизначеного походження	Н/Д	29.11, 19:57
	4–5 км на ПдСх	чули	1	вибух	невизначеного походження	Н/Д	29.11, 20:03
	4–5 км на ПдСх	чули	1	вибух	невизначеного походження	Н/Д	29.11, 20:05
	4–5 км на ПдСх	чули	2	вибух	невизначеного походження	Н/Д	29.11, 20:09
	2–3 км на ПдСх	чули	3	постріл		стрілецька зброя	29.11, 20:09
	4–5 км на ПдСх	чули	1	вибух	невизначеного походження	Н/Д	29.11, 20:16
	4–5 км на ПдСх	чули	2	вибух	невизначеного походження	Н/Д	29.11, 20:24
	3–4 км на ПдСх	чули	3	черга		стрілецька зброя	29.11, 20:24
	2–3 км на ПдСх	чули	3	постріл		стрілецька зброя	29.11, 20:29
	3–4 км на ПдСх	чули	5	черга		стрілецька зброя	29.11, 20:35
	4–5 км на ПдСх	чули	1	вибух	невизначеного походження	Н/Д	29.11, 20:37
	4–5 км на ПдСх	чули	2	вибух	невизначеного походження	Н/Д	29.11, 20:40
	2–4 км на ПдСх	чули	численні	постріли та черги	численні, перехресні	стрілецька зброя	29.11, 20:51-20:55
	4–5 км на ПдСх	чули	2	вибух	невизначеного походження	Н/Д	29.11, 21:03
	3–4 км на ПдСх	чули	5	черга		великокаліберний кулемет	29.11, 21:09
	3–4 км на ПдСх	чули	3	черга		великокаліберний кулемет	29.11, 21:13
	4–5 км на ПдСх	чули	3	вибух	невизначеного походження	Н/Д	29.11, 21:13
	4–5 км на ПдСх	чули	1	вибух	невизначеного походження	Н/Д	29.11, 21:22
	3–4 км на ПдСх	чули	3	черга		великокаліберний кулемет	29.11, 21:35
	4–5 км на ПдСх	чули	1	вибух	невизначеного походження	Н/Д	29.11, 21:37
	4–5 км на ПдСх	чули	1	вибух	невизначеного походження	Н/Д	29.11, 21:38
	3–4 км на ПдСх	чули	8	черга		великокаліберний кулемет	29.11, 21:40
	3–4 км на ПдСх	чули	5	черга		великокаліберний кулемет	29.11, 21:44
	3–4 км на ПдСх	чули	8	черга		великокаліберний кулемет	29.11, 22:05
	2–4 км на ПдСх	чули	численні	постріли та черги	численні, перехресні	стрілецька зброя	29.11, 22:13-22:15
	2–4 км на ПдСх	чули	численні	постріли та черги	численні, перехресні	стрілецька зброя	29.11, 22:35-22:37

Місце розміщення СММ	Місце події	Спосіб	К-ть	Спостереження	Опис	Озброєння	Дата, час
	4–5 км на ПдСх	чули	3	вибух	невизначеного походження	Н/Д	29.11, 22:40
	2–4 км на ПдСх	чули	численні	постріли та черги	численні, перехресні	стрілецька зброя	29.11, 22:44-22:45
	4–5 км на ПдСх	чули	1	вибух	невизначеного походження	Н/Д	29.11, 22:55
	3–4 км на ПдСх	чули	6	черга		великокаліберний кулемет	29.11, 22:57
	3–4 км на ПдСх	чули	5	черга		великокаліберний кулемет	29.11, 23:13
	3–4 км на ПдСх	чули	3	черга		великокаліберний кулемет	29.11, 23:16
	3–4 км на ПдСх	чули	5	черга		великокаліберний кулемет	29.11, 23:50
Камера СММ у н. п. Авдіївка (підконтрольний уряду, 17 км на Пн від Донецька)	3–5 км на СхПдСх	зафіксувала	8	снаряд	з ПдЗх на ПнСх	Н/Д	01.12, 01:34
Камера СММ у н. п. Чермалик (підконтрольний уряду, 77 км на Пд від Донецька)	3–5 км на СхПдСх	зафіксувала	1	снаряд	з ПдЗх на ПнСх	Н/Д	30.11, 18:43
	5–6 км на ПдПдСх	зафіксувала	4	снаряд	зі СхПнСх на ЗхПдЗх	Н/Д	01.12, 17:01
	4–5 км на ПдСх	зафіксувала	1	снаряд	зі СхПнСх на ЗхПдЗх	Н/Д	01.12, 17:02
камера СММ на Донецькій фільтрувальній станції (15 км на Пн від Донецька)	2–4 км на ПдПдЗх	зафіксувала	1	вибух	невизначеного походження	Н/Д	30.11, 22:54
	1–3 км на ПдПдЗх	зафіксувала	1	снаряд	зі СхПнСх на ЗхПдЗх	Н/Д	30.11, 23:48
	1–3 км на ПдПдЗх	зафіксувала	1	вибух	невизначеного походження	Н/Д	01.12, 00:13
	1–2 км на Пд	зафіксувала	1	снаряд	з ЗхПнЗх на СхПдСх	Н/Д	01.12, 01:29
	1–2 км на ПдПдЗх	зафіксувала	7	снаряд	зі СхПдСх на ЗхПнЗх	Н/Д	01.12, 01:34
	1–2 км на Пд	зафіксувала	1	снаряд	з ЗхПнЗх на СхПдСх	Н/Д	01.12, 01:34
	1–2 км на ПдПдСх	зафіксувала	1	снаряд	з ЗхПнЗх на СхПдСх	Н/Д	01.12, 01:49
	1–3 км на ПдПдЗх	зафіксувала	1	снаряд	з ЗхПнЗх на СхПдСх	Н/Д	01.12, 02:50
	1–3 км на ПдПдЗх	зафіксувала	1	снаряд	з ЗхПнЗх на СхПдСх	Н/Д	01.12, 02:51
	1–3 км на ПдПдЗх	зафіксувала	2	снаряд	зі СхПдСх на ЗхПнЗх	Н/Д	01.12, 17:13
	1–3 км на ПдПдЗх	зафіксувала	1	снаряд	зі СхПдСх на ЗхПнЗх	Н/Д	01.12, 17:13
Камера СММ за 1,5 км на ПнСх від н. п. Гнутове (підконтрольний уряду, 90 км на Пд від Донецька)	3–5 км на ПдСх	зафіксувала	1	снаряд	з ПнПнСх на ПдПдЗх	Н/Д	30.11, 18:45
	3–5 км на Сх	зафіксувала	1	снаряд	з ПнПнСх на ПдПдЗх	Н/Д	30.11, 19:00
	3–5 км на Сх	зафіксувала	1	вибух	невизначеного походження	Н/Д	30.11, 19:00
	3–5 км на Сх	зафіксувала	13	снаряд	з ПнПнСх на ПдПдЗх	Н/Д	30.11, 19:01
	3–5 км на Сх	зафіксувала	7	снаряд	з ПнПнСх на ПдПдЗх	Н/Д	30.11, 19:02
	3–5 км на Сх	зафіксувала	5	снаряд	випущена(-й) угору	Н/Д	30.11, 19:03

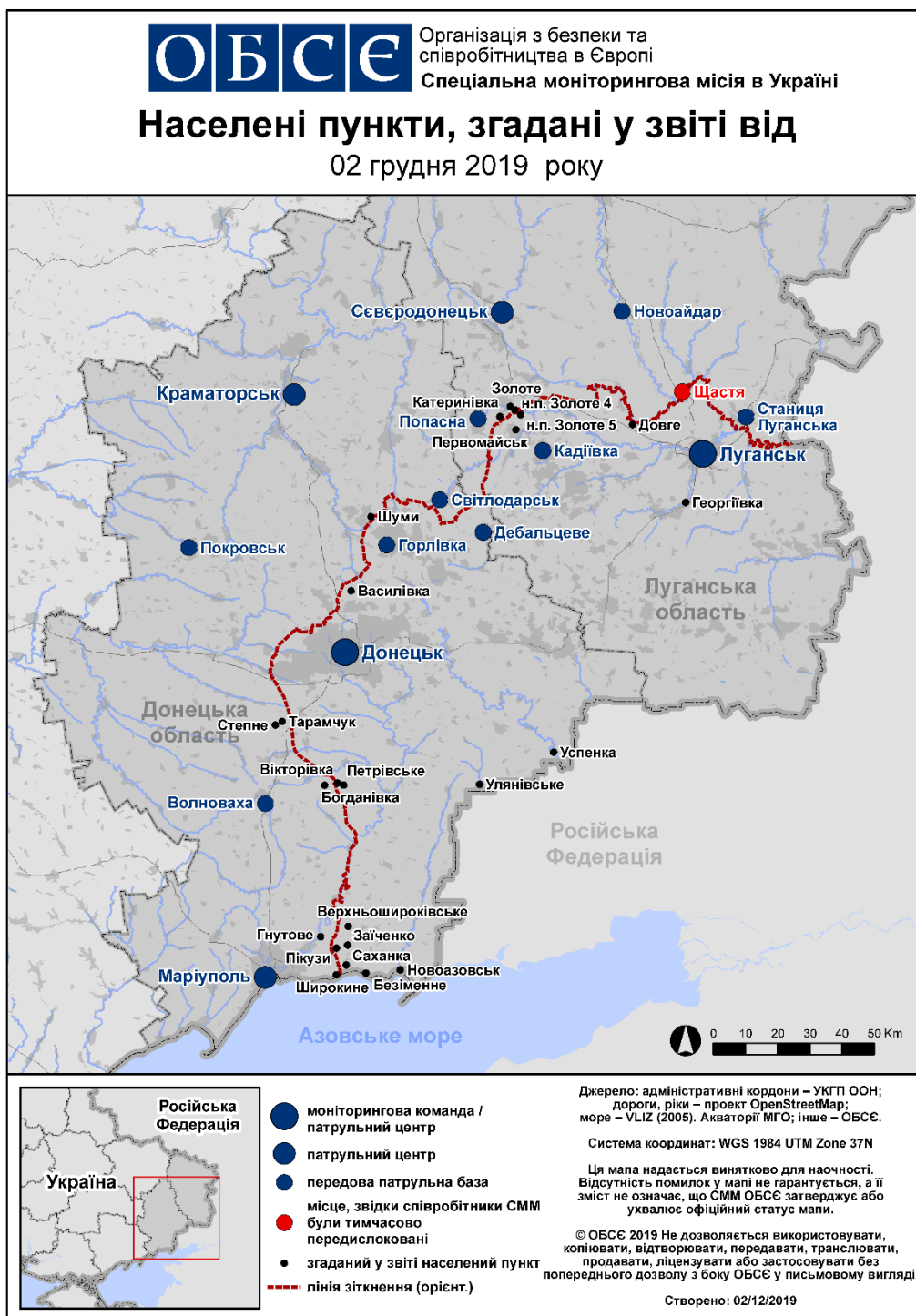
Місце розміщення СММ	Місце події	Спосіб	К-ть	Спостереження	Опис	Озброєння	Дата, час
	3–5 км на Сх	зафіксувала	1	вибух	невизначеного походження	Н/Д	30.11, 19:07
	3–5 км на Сх	зафіксувала	2	снаряд	з ПдПдЗх на ПнПнСх	Н/Д	30.11, 19:21
	3–5 км на Сх	зафіксувала	1	снаряд	з ПнПнСх на ПдПдЗх	Н/Д	30.11, 19:41
	3–5 км на Сх	зафіксувала	1	снаряд	з Пн на Пд	Н/Д	30.11, 19:49
	3–5 км на ПдСх	зафіксувала	4	снаряд	з ПнПнСх на ПдПдЗх	Н/Д	30.11, 19:50
	3–5 км на ПдСх	зафіксувала	2	снаряд	з ПдПдЗх на ПнПнСх	Н/Д	30.11, 19:51
	3–5 км на ПдСх	зафіксувала	2	снаряд	з ПнПнСх на ПдПдЗх	Н/Д	30.11, 19:53
	3–5 км на СхПдСх	зафіксувала	2	вибух	невизначеного походження	Н/Д	30.11, 20:04
	3–5 км на СхПдСх	зафіксувала	1	снаряд	з ПдПдЗх на ПнПнСх	Н/Д	30.11, 20:04
	3–5 км на СхПдСх	зафіксувала	2	вибух	невизначеного походження	Н/Д	30.11, 20:05
	3–5 км на СхПдСх	зафіксувала	1	снаряд	з ПдПдЗх на ПнПнСх	Н/Д	30.11, 20:05
	3–5 км на ПдСх	зафіксувала	5	снаряд	з ПдЗх на ПнСх	Н/Д	30.11, 20:07
	3–5 км на ПдСх	зафіксувала	1	снаряд	з ПдЗх на ПнСх	Н/Д	30.11, 20:11
	3–5 км на ПдСх	зафіксувала	3	снаряд	з ПдЗх на ПнСх	Н/Д	30.11, 20:12
	3–5 км на ПдСх	зафіксувала	4	снаряд	з ПдЗх на ПнСх	Н/Д	30.11, 20:14
	3–5 км на ПдСх	зафіксувала	4	снаряд	з ПнПнСх на ПдПдЗх	Н/Д	30.11, 20:27
	3–5 км на ПдСх	зафіксувала	1	снаряд	з ПнПнСх на ПдПдЗх	Н/Д	30.11, 20:31
	3–5 км на ПдСх	зафіксувала	5	снаряд	з ПдЗх на ПнСх	Н/Д	30.11, 20:31
	3–5 км на ПдСх	зафіксувала	1	снаряд	із Зх на Сх	Н/Д	30.11, 20:31
	3–5 км на СхПдСх	зафіксувала	2	снаряд	з Пн на Пд	Н/Д	30.11, 21:13
	3–5 км на ПдСх	зафіксувала	3	снаряд	з ПдЗх на ПнСх	Н/Д	30.11, 21:31
	3–5 км на СхПдСх	зафіксувала	2	снаряд	з ПнПнСх на ПдПдЗх	Н/Д	30.11, 21:37
	3–5 км на ПдСх	зафіксувала	3	снаряд	з Пн на Пд	Н/Д	30.11, 21:48
	3–5 км на СхПдСх	зафіксувала	1	снаряд	з ПнПнСх на ПдПдЗх	Н/Д	30.11, 21:50
	3–5 км на ПдСх	зафіксувала	1	снаряд	з ПдЗх на ПнСх	Н/Д	30.11, 22:14
	3–5 км на СхПдСх	зафіксувала	3	снаряд	з ПнПнСх на ПдПдЗх	Н/Д	30.11, 22:36
	3–5 км на СхПдСх	зафіксувала	5	снаряд	з Пн на Пд	Н/Д	01.12, 03:24
	3–5 км на ПдСх	зафіксувала	2	снаряд	з ПнПнСх на ПдПдЗх	Н/Д	01.12, 04:30
	3–5 км на СхПдСх	зафіксувала	2	снаряд	з ПнПнСх на ПдПдЗх	Н/Д	01.12, 17:35
	3–5 км на СхПдСх	зафіксувала	1	снаряд	з ПдПдЗх на ПнПнСх	Н/Д	01.12, 17:35
	3–5 км на СхПдСх	зафіксувала	2	снаряд	з ПнПнСх на ПдПдЗх	Н/Д	01.12, 18:00
	3–5 км на СхПдСх	зафіксувала	1	снаряд	з ПдПдЗх на ПнПнСх	Н/Д	01.12, 18:00

Місце розміщення СММ	Місце події	Спосіб	К-ть	Спостереження	Опис	Озброєння	Дата, час
	3–5 км на СхПдСх	зафіксувала	3	снаряд	з ПнПнСх на ПдПдЗх	Н/Д	01.12, 18:15
Камера СММ на Сх від н. п. Ломакіне (підконтрольний уряду, 90 км на Пд від Донецька)	2–4 км на СхПнСх	зафіксувала	2	снаряд	з Пд на Пн	Н/Д	30.11, 20:27
	3–5 км на СхПдСх	зафіксувала	8	снаряд	3 Пн на Пд (також зафіксовано камерою СММ у Гнутовому)	Н/Д	01.12, 16:31
	3–5 км на СхПнСх	зафіксувала	5	снаряд	3 Пн на Пд (також зафіксовано камерою СММ у Гнутовому)	Н/Д	01.12, 16:31
	3–5 км на СхПдСх	зафіксувала	1	снаряд	з Пд на Пн	Н/Д	01.12, 17:34
камера СММ на КПВВ у н. п. Майорськ (підконтрольний уряду, 45 км на ПнСх від Донецька)	3–5 км на Сх	зафіксувала	3	вибух	невизначеного походження	Н/Д	30.11, 19:43
	3–5 км на СхПнСх	зафіксувала	1	освітлювальна ракета	з Пн на Пд	Н/Д	30.11, 22:39
Камера СММ за 1 км на ПдЗх від н. п. Широкине (підконтрольний уряду, 100 км на Пд від Донецька)	3–5 км на ПнПнСх	зафіксувала	12	снаряд	зі Сх на Зх	Н/Д	30.11, 18:43
	3–5 км на Пн	зафіксувала	1	вибух	невизначеного походження	Н/Д	30.11, 19:35
	3–5 км на Пн	зафіксувала	1	спалах дульного полум'я		Н/Д	30.11, 19:39
	4–7 км на Пн	зафіксувала	4	снаряд	зі Сх на Зх	Н/Д	30.11, 20:28
	4–7 км на Пн	зафіксувала	2	снаряд	зі Сх на Зх	Н/Д	30.11, 20:29
	4–7 км на Пн	зафіксувала	1	снаряд	із Зх на Сх	Н/Д	30.11, 20:32
	4–7 км на ПнПнСх	зафіксувала	21	снаряд	зі Сх на Зх	Н/Д	30.11, 20:47
	4–7 км на Пн	зафіксувала	3	снаряд	зі Сх на Зх	Н/Д	30.11, 21:33
	4–7 км на Пн	зафіксувала	2	снаряд	із Зх на Сх	Н/Д	30.11, 21:59
	4–7 км на Пн	зафіксувала	4	снаряд	із Зх на Сх	Н/Д	30.11, 22:12
	4–7 км на Пн	зафіксувала	2	снаряд	зі СхПдСх на ЗхПнЗх	Н/Д	30.11, 22:38
	3–5 км на Пн	зафіксувала	5	снаряд	зі СхПдСх на ЗхПнЗх	Н/Д	01.12, 00:02
	3–5 км на Пн	зафіксувала	9	снаряд	із Зх на Сх	Н/Д	01.12, 00:24
	4–7 км на Пн	зафіксувала	1	снаряд	зі Сх на Зх	Н/Д	01.12, 01:05
	4–7 км на Пн	зафіксувала	1	снаряд	із Зх на Сх	Н/Д	01.12, 01:10
	4–7 км на Пн	зафіксувала	5	снаряд	із Зх на Сх	Н/Д	01.12, 01:11
	4–7 км на Пн	зафіксувала	4	снаряд	із Зх на Сх	Н/Д	01.12, 01:19
	4–7 км на Пн	зафіксувала	2	снаряд	із Зх на Сх	Н/Д	01.12, 01:20
	4–7 км на Пн	зафіксувала	1	вибух	невизначеного походження	Н/Д	01.12, 01:24
	3–5 км на Пн	зафіксувала	3	снаряд	з ЗхПдЗх на СхПнСх	Н/Д	01.12, 01:45
	4–7 км на Пн	зафіксувала	1	спалах дульного полум'я		Н/Д	01.12, 01:46
	4–7 км на Пн	зафіксувала	3	снаряд	зі Сх на Зх	Н/Д	01.12, 01:46
	4–7 км на Пн	зафіксувала	1	вибух	невизначеного походження	Н/Д	01.12, 01:46
	4–7 км на Пн	зафіксувала	1	вибух	невизначеного походження	Н/Д	01.12, 01:49
	4–7 км на Пн	зафіксувала	1	снаряд	із Зх на Сх	Н/Д	01.12, 02:26
	4–7 км на Пн	зафіксувала	1	вибух	невизначеного походження	Н/Д	01.12, 02:26
	4–7 км на Пн	зафіксувала	3	снаряд	із Зх на Сх	Н/Д	01.12, 02:28
4–7 км на Пн	зафіксувала	1	снаряд	із Зх на Сх	Н/Д	01.12, 02:45	
4–7 км на ПнПнСх	зафіксувала	1	вибух	невизначеного походження	Н/Д	01.12, 03:07	

Місце розміщення СММ	Місце події	Спосіб	К-ть	Спостереження	Опис	Озброєння	Дата, час
	4–7 км на Пн	зафіксувала	2	снаряд	із Зх на Сх	Н/Д	01.12, 03:38
	4–7 км на ПнПнЗх	зафіксувала	2	снаряд	із Зх на Сх	Н/Д	01.12, 03:51
	3–5 км на Пн	зафіксувала	2	снаряд	із Зх на Сх	Н/Д	01.12, 16:40
	3–5 км на ПнПнСх	зафіксувала	3	снаряд	із ПдПдСх на ПнПнЗх	Н/Д	01.12, 17:04
	3–5 км на Пн	зафіксувала	5	снаряд	із Зх на Сх	Н/Д	01.12, 17:07
	3–5 км на Пн	зафіксувала	2	снаряд	зі Сх на Зх	Н/Д	01.12, 17:12
	3–5 км на Пн	зафіксувала	1	спалах дульного полум'я		Н/Д	01.12, 17:19
	3–5 км на Пн	зафіксувала	1	снаряд	із Зх на Сх (після попередньої події)	Н/Д	01.12, 17:19
	3–5 км на ПнПнСх	зафіксувала	1	вибух	невизначеного походження	Н/Д	01.12, 17:19
	3–5 км на Пн	зафіксувала	1	спалах дульного полум'я		Н/Д	01.12, 17:20
	3–5 км на Пн	зафіксувала	2	снаряд	із Зх на Сх	Н/Д	01.12, 17:20
	3–5 км на Пн	зафіксувала	1	вибух	невизначеного походження	Н/Д	01.12, 17:20
	3–5 км на Пн	зафіксувала	1	снаряд	із Зх на Сх	Н/Д	01.12, 17:21
	3–5 км на ПнПнСх	зафіксувала	9	снаряд	зі СхПдСх на ЗхПнЗх	Н/Д	01.12, 17:21
	3–5 км на Пн	зафіксувала	1	вибух	невизначеного походження	Н/Д	01.12, 17:21
	3–5 км на Пн	зафіксувала	1	снаряд	із Зх на Сх	Н/Д	01.12, 17:22
	3–5 км на ПнПнСх	зафіксувала	1	спалах дульного полум'я		Н/Д	01.12, 17:24
	3–5 км на ПнПнСх	зафіксувала	1	снаряд	з ПдСх на ПнЗх	Н/Д	01.12, 17:24
	3–5 км на ПнПнСх	зафіксувала	22	снаряд	зі СхПдСх на ЗхПнЗх	Н/Д	01.12, 17:30
	3–5 км на ПнПнСх	зафіксувала	2	снаряд	зі СхПдСх на ЗхПнЗх	Н/Д	01.12, 17:35
3–5 км на Пн	зафіксувала	18	снаряд	зі СхПдСх на ЗхПнЗх	Н/Д	01.12, 17:38	
Камера СММ у н. п. Світлодарськ (підконтрольний уряду, 57 км на ПнСх від Донецька)	4–6 км на СхПдСх	зафіксувала	20	снаряд	з Пд на Пн	Н/Д	30.11, 18:39
	4–6 км на СхПдСх	зафіксувала	1	вибух	розрив	Н/Д	30.11, 18:39
	4–6 км на СхПдСх	зафіксувала	3	снаряд	з Пд на Пн	Н/Д	30.11, 18:40
	4–6 км на ПдСх	зафіксувала	1	снаряд	з Пд на Пн	Н/Д	30.11, 18:50
	3–6 км на СхПдСх	зафіксувала	1	снаряд	із ПнПнЗх на ПдПдСх	Н/Д	30.11, 22:33
ПдСх частина н. п. Авдіївка (підконтрольний уряду, 17 км на Пн від Донецька)	3–4 км на СхПнСх	чули	1	вибух	невизначеного походження	Н/Д	01.12, 08:56
	3–4 км на СхПнСх	чули	1	постріл		великокаліберний кулемет	01.12, 09:07
	3–4 км на СхПнСх	чули	1	черга		великокаліберний кулемет	01.12, 09:07
приблизно 4 км на ПнЗх від н. п. Дебальцеве (непідконтрольний уряду, 58 км на ПнСх від Донецька)	4–5 км на Зх	чули	2	вибух	невизначеного походження	Н/Д	01.12, 13:30
приблизно 500 м на ПнСх від н. п. Кам'янка (підконтрольний уряду, 20 км на Пн від Донецька)	2–3 км на ПдСх	чули	1	вибух	невизначеного походження	Н/Д	01.12, 08:58

Місце розміщення СММ	Місце події	Спосіб	К-ть	Спостереження	Опис	Озброєння	Дата, час
н. п. Світлодарськ (підконтрольний уряду, 57 км на ПнСх від Донецька)	2–3 км на ПдЗх	чули	5	черга		стрілецька зброя	01.12, 15:44
Пд околиця ділянки розведення в районі Золотого (58 км на Зх від Луганська)	3–4 км на ПнПнСх	чули	1	черга	за оцінкою, за межами ділянки розведення в районі Золотого	стрілецька зброя	01.12, 11:15
н. п. Золоте-5 (Михайлівка; непідконтрольний уряду, 58 км на Зх від Луганська)	1–2 км на ПнПнСх	чули	5	постріл	за оцінкою, за межами ділянки розведення в районі Золотого	стрілецька зброя	01.12, 12:04-12:08

Мапа Донецької та Луганської областей¹⁰



¹⁰ За рішенням Постійної ради №1117 від 21 березня 2014 року, СММ базується у десяти містах на всій території України (Херсон, Одеса, Львів, Івано-Франківськ, Харків, Донецьк, Дніпро, Чернівці, Луганськ і Київ). Ця мапа східної України призначена для ілюстративних цілей. На ній вказані населені пункти, згадані у звіті, а також ті, де є офіси СММ (команди спостерігачів, представництва і передові патрульні бази) в Донецькій і Луганській областях. (Червоним кольором виділено передову патрульну базу, з якої співробітники СММ були тимчасово передислоковані починаючи з 27 вересня 2016 року згідно з рекомендаціями експертів з безпеки з деяких держав-учасниць ОБСЄ та з урахуванням вимог СММ щодо безпеки. СММ використовує ці приміщення у світлу пору доби, а також патрулює в цьому населеному пункті вдень).