



Щоденний звіт № 281/2019

від 27 листопада 2019 року¹

Короткий виклад

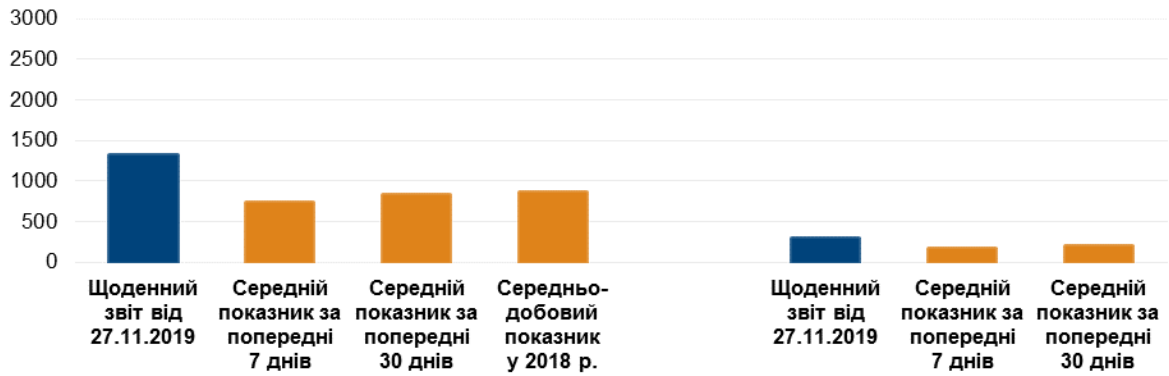
- Місія констатувала збільшення кількості порушень режиму припинення вогню в Донецькій області та зменшення кількості таких порушень у Луганській області, якщо порівнювати з попереднім звітним періодом.
- У підконтрольній урядові Мар'їнці жінка дістала поранення внаслідок вогню з легкого озброєння.
- СММ зафіксувала траншею, яку засипали цементними блоками та ґрунтом, на дорозі між Богданівкою та Вікторівкою, на північ від ділянки розведення сил і засобів у районі Петрівського.
- Спостерігачі бачили, як працівники з непідконтрольних урядові районів встановлювали поруччя на металевій частині мосту біля Станіці Луганської.
- СММ продовжувала спостерігати за ситуацією на ділянці розведення в районі Золотого.
- Патрулі Місії здійснювали моніторинг дотримання місцевого режиму припинення вогню для сприяння проведення ремонту життєво важливих об'єктів цивільної інфраструктури, зокрема засобів зв'язку в Обозному, водогонів між Новолуганським та Курдюмівкою, а також для буріння свердловин біля Паньківки.
- Обмеження свободи пересування СММ тривали, зокрема у непідконтрольних урядові Новоазовську та Седовому на півдні Донецької області*.

¹На основі інформації, що надійшла від моніторингових команд станом на 26 листопада 2019 року, 19:30 (за східноєвропейським часом).

Порушення режиму припинення вогню²

Кількість зафіксованих порушень режиму припинення вогню³

Кількість зафіксованих вибухів⁴



² Більш детальну інформацію про всі випадки порушення режиму припинення вогню, а також мапи Донецької та Луганської областей, де відмічені всі місця, згадані у звіті, представлено у додатку.

³ Зокрема вибухи.

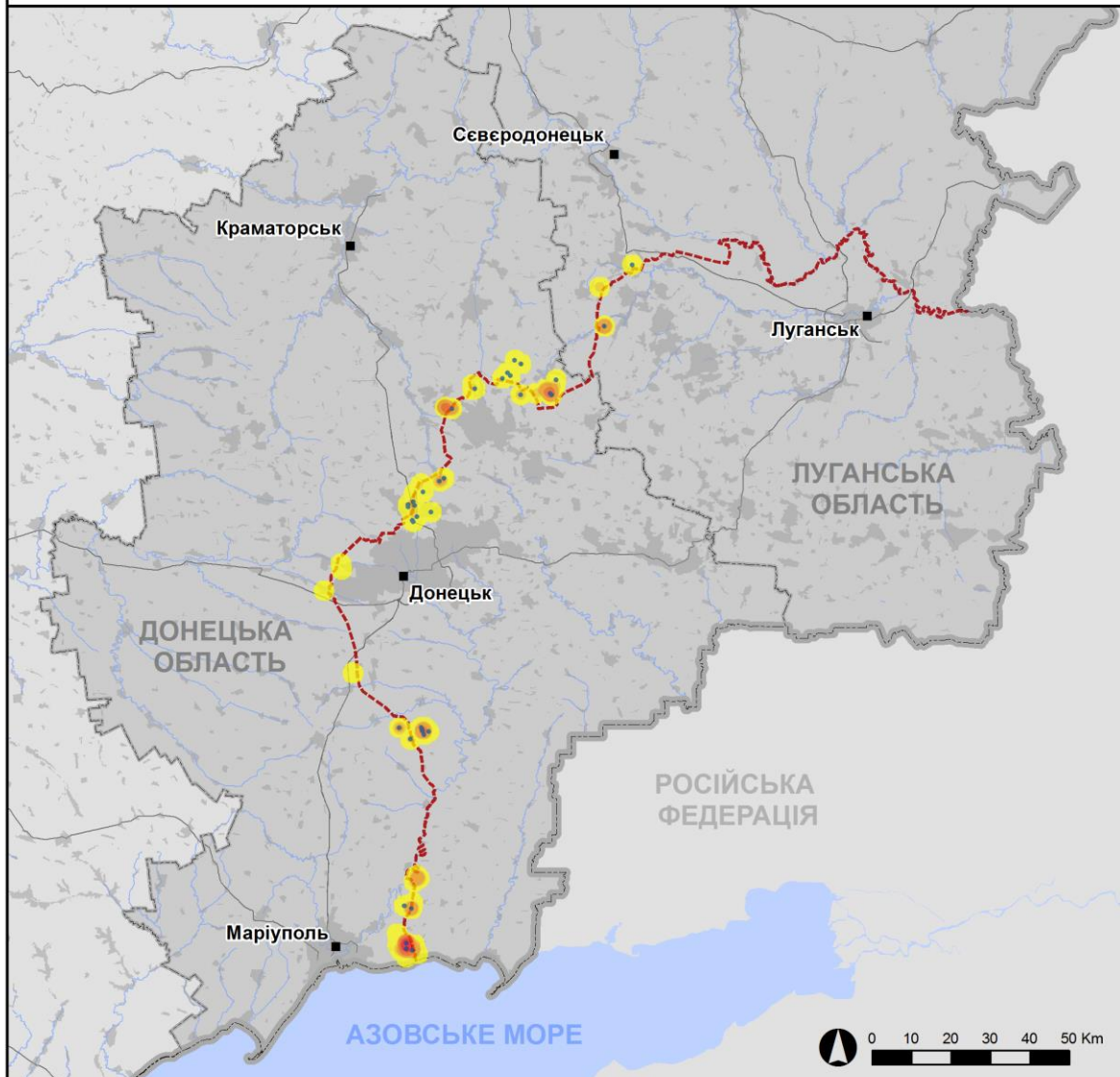
⁴ Зокрема внаслідок вогню з озброєння невстановленого типу.

Мапа зафіксованих порушень режиму припинення вогню



Організація з безпеки та співробітництва в Європі
Спеціальна моніторингова місія в Україні

Зафіксовані СММ порушення режиму припинення вогню 26 листопада 2019 р.



Концентрація порушень режиму припинення вогню

- Висока
-
- Низька
- Вибух
- Населений пункт
- Лінія зіткнення (орієнт.)

Джерела: адміністративні кордони — УКГП ООН; дороги, річки — проект OpenStreetMap; море — VLIIZ (2005).
Акваторії МГО, інше — ОБСЄ.

Система координат: WGS 1984 UTM Zone 37N

Ця мапа надається винятково для наочності.
Відсутність помилок у мапі не гарантується,
а її зміст не означає, що СММ ОБСЄ
затверджує або ухвалює офіційний статус мапи.

© СММ ОБСЄ 2019 Не дозволяється використовувати,
копіювати, відтворювати, передавати, транслювати,
продавати, ліцензувати або застосовувати
без попереднього дозволу з боку ОБСЄ
у письмовому вигляді.
Створено: 27/11/2019

У Донецькій області СММ констатувала збільшення кількості порушень режиму припинення вогню, зафіксувавши також більше вибухів (близько 220), якщо порівнювати з [попереднім звітним періодом](#) (190 вибухів). Майже половину порушень режиму припинення вогню зафіксовано в районах на північ від н. п. Широкине (підконтрольний урядові, 100 км на південь від Донецька), на південь від н. п. Світлодарськ (підконтрольний урядові, 57 км на північний схід від Донецька), та в районах на південний схід і південь від н. п. Залізне (підконтрольний урядові, 42 км на північний схід від Донецька).

У Луганській області Місія констатувала зменшення кількості порушень режиму припинення вогню, тимчасом зафіксувавши більше вибухів (62), якщо порівнювати з [попереднім звітним періодом](#) (приблизно 30 вибухів). Більшість випадків порушень режиму припинення вогню зафіксовано в районах на схід і південь від н. п. Попасна (підконтрольний урядові, 69 км на захід від Луганська).

У підконтрольній урядові Мар'їнці жінка дістала поранення внаслідок вогню зі стрілецької зброї

Спостерігачі уточнювали повідомлення про жінку, яка отримала поранення 25 листопада у н. п. Мар'їнка (підконтрольний урядові, 23 км на південний захід від Донецька), у районі орієнтовно за 750 м на захід від передових позицій Збройних сил України. 26 листопада медичний персонал лікарні в н. п. Курахове (підконтрольний урядові, 40 км на захід від Донецька) повідомив спостерігачам, що 25 листопада до них доправили жінку (у віці 35-39 років) з вогнепальним пораненням грудної клітини та відкритим переломом лівої руки.

У зазначеній лікарні спостерігачі СММ бачили жінку з бинтовими пов'язками на грудній клітині та лівій руці. Вона розповіла, що отримала вогнепальне поранення, коли йшла по мосту на проспекті Дружби в Мар'їнці зі своїм сином (1 рік і 8 місяців), який знаходився у візку. Вона додала, що їй на допомогу прибігли двоє працівників, які були поруч: один рятував її дитину, а інший закрив її собою, щоб захистити їх від стрілянини, що продовжувалась. Двоє працівників (50-60 років), які були свідками інциденту, розповіли спостерігачам, що 25 листопада вони працювали поблизу школи №2 у Мар'їнці, коли почули постріли і побачили на мості жінку, яка зігнулась.

Ділянки розведення в районах Петрівського, Золотого та Станиці Луганської⁵

25 листопада, за межами ділянки розведення в районі н. п. Петрівське (непідконтрольний урядові, 41 км на південь від Донецька), на дорозі між н. п. Богданівка (підконтрольний урядові, 41 км на південний захід від Донецька) та н. п. Вікторівка (непідконтрольний урядові, 42 км на південний захід від Донецька), безпілотний літальний апарат (БПЛА) СММ малого радіуса дії [вкотре](#) зафіксував 11 протитанкових мін, що були частиною мінного поля, про яке повідомлялося раніше (за оцінкою, належали Збройним силам України). Приблизно за 90 м на південь від вищезазначеного місця, також позі ділянкою розведення, цей БПЛА зафіксував вирвані із земля попереджувальні знаки про мінну небезпеку, огорожувальну стрічку на землі та 2 протитанкові міни.

⁵ Розведення передбачено Рамковим рішенням Тристоронньої контактної групи про розведення сил і засобів від 21 вересня 2016 року.

26 листопада, на вищезазначеній дорозі приблизно за 1 км на захід від вищезгаданих 11 протитанкових мін, команда СММ бачила траншею, заповнену бетонними блоками та ґрунтом. Здійснюючи патрулювання приблизно за 1 км на схід від Богданівки, члени Місії бачили, як 7 автомобілів та машина швидкої допомоги (за оцінкою, всі належали Державній службі України за надзвичайних ситуацій) їхали в напрямку ділянки розведення.

Того ж дня, знаходячись на блокпосту збройних формувань приблизно за 3 км на північ від Петрівського, спостерігачі вперше побачили траншею, що простягнулася приблизно на 100 м на захід у напрямку лісосмуги (для ознайомлення з попередніми спостереженнями у цьому районі див. [Щоденний звіт СММ від 18 вересня 2019 року](#)).

Перебуваючи приблизно за 1 км на північний схід від Богданівки, спостерігачі чули чотири постріли з 30-мм гармати та 5 вибухів невизначеного походження, орієнтовно за 3–5 км на південний схід (за оцінкою, за межами ділянки розведення). Патрулюючи орієнтовно за 2 км на північ від Петрівського, спостерігачі СММ чули 40 вибухів (у тому числі 10, за оцінкою, з автоматичного гранатомета) та близько 55 пострілів зі стрілецької зброї та великокаліберного кулемета на відстані орієнтовно 1–4 км на південно-південний схід; вони також чули і бачили чергу із зенітної установки приблизно за 2 км на південь (все, за оцінкою, поза ділянкою розведення, але в межах 5 км від неї).

26 листопада спостерігачі бачили, як 15 працівників та 7 саперів з непідконтрольних урядові районів приїхали на блокпост збройних формувань, розташований на південному краю **ділянки розведення в районі н. п. Золоте** (підконтрольний урядові, 60 км на захід від Луганська) та зайшли на ділянку розведення автошляхом Т1316.

Перебуваючи на вищезазначеному блокпості, спостерігачі чули 2 вибухи невизначеного походження приблизно за 4–5 км на північно-північний схід (за оцінкою, поза ділянкою розведення, але в межах 5 км від неї).

На ділянці розведення в районі н. п. Станиця Луганська (підконтрольний урядові, 16 км на північний схід від Луганська), команда СММ бачила 5 працівників з непідконтрольних урядові районів, які встановлювали нові поруччя на металевій секції мосту біля Станиці Луганської (15 км на північний схід від Луганська)⁶. Члени патруля Місії також бачили, як працівники з непідконтрольних урядові районів прибирали рослинність приблизно за 100 м на південний схід від блокпоста збройних формувань. Спостерігачі також зафіксували вогонь на південному березі річки Сіверський Донець приблизно за 50 м на захід від дороги.

На ділянці розведення команда СММ бачила щонайменше 5 членів збройних формувань (з нарукавними пов'язками з написом «СЦКК») між мостом та блокпостом збройних формувань.

⁶У розділі про ділянку розведення в районі Станиці Луганської у [Щоденному звіті СММ від 25 листопада 2019 року](#) та [Щоденному звіті СММ від 26 листопада 2019 року](#), текст слід читати в такій редакції: «команда СММ бачила 5 працівників з непідконтрольних урядові районів, які встановлювали нові поруччя на металевій секції мосту біля Станиці Луганської (15 км на північний схід від Луганська)» замість словосполучення «на залізничному мосту».

Відведення озброєння

СММ продовжувала здійснювати моніторинг відведення озброєння, передбаченого Меморандумом, а також Комплексом заходів і Доповненням до нього.

Місія зафіксувала 3 одиниці озброєння, розміщені за лініями відведення, однак за межами виділених місць зберігання озброєння в підконтрольних урядові районах Донецької області (для отримання детальнішої інформації див. таблиці нижче).

Озброєння, яке СММ не змогла верифікувати як відведене⁷

26 листопада

Місія розміщення відведеного важкого озброєння в підконтрольному урядові районі Донецької області

Місія відзначила, що:

- 4 міномети (2Б11 «Сани», 120 мм) були в наявності; а
- 12 самохідних гаубиць (2С3 «Акація», 152 мм), 10 танків (Т-72) і 2 зенітно-ракетних комплексів (9К35 «Стріла-10») і далі бракувало.

Ознаки військової присутності та присутності військового типу в зоні безпеки⁸

СММ зафіксувала військову присутність та присутність військового типу в зоні безпеки з обох боків лінії зіткнення, зокрема бойова броньована машина в житловому районі (для отримання детальнішої інформації див. таблицю нижче).

Зусилля Місії зі сприяння проведенню ремонтних робіт та забезпеченню функціонування життєво важливих об'єктів цивільної інфраструктури

Патрулі Місії здійснювали моніторинг дотримання локального режиму припинення вогню для сприяння проведення ремонту засобів зв'язку в н.п. Обозне (непідконтрольний урядові, 18 км на північ від Луганська), водогонів між н. п. Новолуганське (підконтрольний урядові, 53 км на північний схід від Донецька) та н. п. Курдюмівка (підконтрольний урядові, 54 км на північ від Донецька), а також буріння свердловин біля н. п. Паньківка (непідконтрольний урядові, 16 км на північ від Луганська).

СММ продовжувала сприяти забезпеченню функціонування Донецької фільтрувальної станції (15 км на північ від Донецька) та здійснювати моніторинг безпекової ситуації в районі насосної станції біля н. п. Василівка (непідконтрольний урядові, 20 км на північ від Донецька).

⁷ Місія відзначила наявність озброєння, яке вона не змогла верифікувати як відведене, оскільки умови його зберігання не відповідають критеріям, передбаченим у повідомленні від 16 жовтня 2015 року щодо ефективного моніторингу та верифікації відведення важкого озброєння, яке СММ адресувала підписантам Комплексу заходів. СММ відмітила, що одне з таких місць в підконтрольних урядові районах Донецької області і далі залишене.

⁸ Згадана у цьому розділі техніка не підпадає під дію Мінських угод щодо відведення озброєння.

Прикордонні райони, які не контролюються урядом

Впродовж близько однієї години спостереження в пункті пропуску на кордоні біля н. п. Маринівка (78 км на схід від Донецька) команда СММ бачила, що в Україну в'їхали 12 автомобілів (4 з українськими номерними знаками, 2 — з російськими та 6 із табличками «ДНР»), 1 тентована вантажівка (з табличками «ДНР»), а також зайшли 2 чоловіків (40-49 років). Тимчасом з України виїхали 35 автомобілів (4 з українськими номерними знаками, 20 — із російськими й 11 із табличками «ДНР»), 3 автобуси (2 з російським номерними знаками й 1 із табличками «ДНР»), та вийшов чоловік у віці 50-59 років. Члени патруля СММ вперше бачили білий контейнер з двома прапорами (чорно-блакитно-червоний та червоно-блакитно-червоний) з лівої сторони дороги, приблизно за 50 м від споруд блокпоста.

Перебуваючи в пункті пропуску на кордоні неподалік від н. п. Успенка (73 км на південний схід від Донецька) упродовж приблизно 1 години, спостерігачі побачили, що в Україну в'їхали 18 автомобілів (6 із російськими номерними знаками та 12 із табличками «ДНР»), 11 тентованих вантажівок (7 із українськими номерними знаками та 4 з табличками «ДНР»), 1 автоцистерна для перевезення бензину (з українськими номерними знаками), 3 автобуси (із табличками «ДНР»), а також увійшли 2 жінки (різного віку). Тимчасом з України виїхали 26 автомобілів (5 із українськими номерними знаками, 11 — із російськими та 10 із табличками «ДНР»), 3 тентовані вантажівки (1 з українськими номерними знаками та 2 з табличками «ДНР»), 1 цистерна для хімічних рідин (з табличками «ДНР») та 8 автобусів (1 із російськими номерними знаками та 7 із табличками «ДНР»).

Масове зібрання з нагоди першої річниці подій у морі в Керченській протоці

26 листопада у Києві, перед будівлею посольства Російської Федерації спостерігачі здійснювали моніторинг масового зібрання (за участі приблизно 30 учасників, здебільшого молоді люди обох статей), присвяченого першій річниці [подій у Керченській протоці 25 листопада 2018 року](#). Спостерігачі зауважили, що під час заходу правопорядок забезпечували 10 поліцейських. Зібрання завершилось мирно.

Місія продовжувала стежити за ситуацією в Херсоні, Одесі, Львові, Івано-Франківську, Харкові, Дніпрі і Чернівцях.

*Обмеження свободи пересування та інші перешкоди у виконанні мандата СММ

Робота з моніторингу та свобода пересування СММ обмежені загрозами у сфері безпеки, включаючи ризики, пов'язані з наявністю мін і невзбухлих боєприпасів, а також іншими перешкодами, які щодня змінюються. Мандат СММ передбачає вільний і безпечний доступ по всій Україні. Усі підписанти Комплексу заходів погодилися з необхідністю вільного та безпечного доступу, а також із тим, що обмеження свободи пересування СММ є порушенням і що на такі порушення необхідно швидко реагувати. Вони також дійшли згоди, що Спільний центр з контролю та координації повинен сприяти такому реагуванню та здійснювати загальну координацію робіт із розмінування. Однак збройні формування в окремих районах Донецької та Луганської областей часто відмовляють СММ у доступі до районів, прилеглих до непідконтрольних урядові ділянок кордону України (наприклад, див. [Щоденний звіт СММ від 19 листопада 2019 року](#)). Діяльність СММ у Донецькій та Луганській областях, як і раніше, залишалася обмеженою після того, як [23 квітня 2017 року поблизу Пришиба стався інцидент](#),

який призвів до загибелі людини. Унаслідок цього спроможність Місії вести спостереження залишалася обмеженою.

Заборона доступу:

- На блокпосту на північ від н. п. Новоазовськ (непідконтрольний урядові, 102 км на південь від Донецька), член збройних формувань відмовив патрулю СММ у проїзді, посилаючись на «накази керівництва».
- На блокпості біля н. п. Седове (непідконтрольний урядові, 106 км на південь від Донецька), 2 членів військових формувань відмовили патрулю Місії у проїзді до н. п. Седове (непідконтрольний урядові, 106 км на південь від Донецька), пояснивши це «проведенням спецоперації в районі».

Затримка:

- На блокпосту приблизно за 1,8 км на північний схід від н. п. Степанівка (непідконтрольний урядові, 62 км на захід від Луганська), озброєний член збройних формувань дозволив патрулю Місії проїхати на схід у напрямку н. п. Веселогорівка (непідконтрольний урядові, 64 км на захід від Луганська) лише після приблизно 25-хвилинного очікування.

Регулярні обмеження на ділянках розведення сил і засобів та через міни/невибухлі боєприпаси:

- Не здійснивши суцільного розмінування, вилучення невибухлих боєприпасів та усунення інших перешкод, сторони і далі відмовляли СММ у необмеженому доступі, а також у можливості пересуватися окремими дорогами, які раніше були визначені як важливі для здійснення Місією ефективного моніторингу та для пересування цивільних осіб.

Таблиця озброєння

Озброєння, розміщене за лініями відведення, але за межами виділених місць зберігання озброєння

Дата	К-ть одиниць озброєння	Вид озброєння	Місце	Джерело спостереження
підконтрольні уряду районі				
26.11.2019	3	самохідна гаубиця (2С1 «Гвоздика», 122 мм)	Що знаходиться в полі біля н. п. Калинове (кол. Калініне, 65 км на південний захід від Донецька)	патруль

Таблиця ознак військової присутності та присутності військового типу в зоні безпеки⁹

Дата	К-ть	Вид	Місце	Джерело спостереження
підконтрольні уряду районі				
26.11.2019	3	бойова машина піхоти (БМП-1)	На східній околиці н. п. Попасна (підконтрольний урядові, 69 км на захід від Луганська)	патруль
	1	Бойова машина піхоти (БТР-4)	У житловому районі н. п. Кодема (57 км на північний схід від Донецька)	
	1	бронетранспортер (БТР-60)	поблизу н. п. Новобахмутівка (28 км на північ від Донецька)	
непідконтрольні уряду районі				
25.11.2019	-	Нова траншея (довжиною 120 м) та інші укріплення (відсутні на знімках від 04 жовтня 2019 року).	Приблизно за 1 км на північний захід від н. п. Паньківка (16 км на північ від Луганська)	БПЛА малого радіуса дії

⁹ Згадана у цьому розділі техніка не підпадає під дію Мінських угод щодо відведення озброєння.

Таблиця порушень режиму припинення вогню станом на 26 листопада 2019 року¹⁰

Місце розміщення СММ	Місце події	Спосіб	К-ть	Спостереження	Опис	Озброєння	Дата, час
камера СММ у н. п. Березове (підконтрольний урядові, 31 км на ПдЗх від Донецька)	2-4 км, ПдПдСх	зафіксувала	1	снаряд	ПнСх-ПдЗх	Н/Д	22.11, 01:09
	2-4 км, ПдПдСх	зафіксувала	1	снаряд	ПнСх-ПдЗх	Н/Д	26.11, 02:04
	2-4 км, ПдПдСх	зафіксувала	2	снаряд	ПнСх-ПдЗх	Н/Д	26.11, 02:57
камера СММ у н. п. Чермалик (підконтрольний урядові, 77 км на Пд від Донецька)	3-5 км на ПдСх	зафіксувала	22	снаряд	випущений(-а) вгору	Н/Д	25.11, 17:10
	3-5 км на ПдСх	зафіксувала	2	снаряд	ПнСх-ПдЗх	Н/Д	25.11, 17:23
	3-5 км на ПдПдСх	зафіксувала	1	снаряд	ПдЗх-ПнСх	Н/Д	25.11, 18:36
	3-5 км на ПдПдСх	зафіксувала	1	снаряд	ПдЗх-ПнСх	Н/Д	25.11, 18:37
	3-5 км на ПдПдСх	зафіксувала	3	снаряд	ЗхПдЗх-СхПнСх	Н/Д	25.11, 18:40
	3-5 км на ПдПдСх	зафіксувала	1	снаряд	ЗхПдЗх-СхПнСх	Н/Д	25.11, 19:13
	3-5 км на ПдПдСх	зафіксувала	3	снаряд	ПдЗх-ПнСх	Н/Д	25.11, 19:15
	3-5 км на ПдПдСх	зафіксувала	4	снаряд	ПдЗх-ПнСх	Н/Д	25.11, 19:16
	3-5 км на ПдПдСх	зафіксувала	1	снаряд	ЗхПдЗх-СхПнСх	Н/Д	25.11, 19:17
	2-4 км на ПдСх	зафіксувала	1	снаряд	ПнСх-ПдЗх	Н/Д	25.11, 20:29
	2-4 км на ПдСх	зафіксувала	15	снаряд	ПнСх-ПдЗх	Н/Д	25.11, 20:30
	2-4 км на ПдСх	зафіксувала	1	снаряд	ПнСх-ПдЗх	Н/Д	25.11, 20:31
2-4 км на ПдСх	зафіксувала	2	снаряд	ПнСх-ПдЗх	Н/Д	25.11, 20:32	
камера СММ на Донецькій фільтрувальній станції (15 км на Пн від Донецька)	0,7-1 км на Пд	зафіксувала	2	спалах дульного полум'я		Н/Д	25.11, 20:26
	0,7-1 км на Пд	зафіксувала	2	снаряд	ПнЗх-ПдСх (після попередньої події)	Н/Д	25.11, 20:26
	0,7-2 км на Пд	зафіксувала	4	снаряд	Зх-Сх	Н/Д	26.11, 03:02
камера СММ за 1,5 км на ПнСх від н. п. Гнугове (підконтрольний урядові, 90 км на Пд від Донецька)	3-5 км на СхПдСх	зафіксувала	5	снаряд	ПнПнСх-ПдПдЗх	Н/Д	25.11, 18:13
	3-5 км на СхПдСх	зафіксувала	6	снаряд	Пд-Пн	Н/Д	25.11, 18:22
	3-5 км на СхПдСх	зафіксувала	3	снаряд	Пн-Пд	Н/Д	25.11, 18:27
	3-5 км на СхПдСх	зафіксувала	12	снаряд	Пд-Пн	Н/Д	25.11, 18:28
	3-5 км на СхПдСх	зафіксувала	1	снаряд	Пд-Пн	Н/Д	25.11, 18:29
	3-5 км на СхПдСх	зафіксувала	2	снаряд	Пн-Пд	Н/Д	25.11, 18:32
	3-5 км на СхПдСх	зафіксувала	1	снаряд	Пд-Пн	Н/Д	25.11, 18:32
	3-5 км на СхПдСх	зафіксувала	3	снаряд	Пн-Пд	Н/Д	25.11, 18:33
	3-5 км на Сх	зафіксувала	4	снаряд	ПнЗх-ПдСх	Н/Д	25.11, 19:16
	3-5 км на СхПдСх	зафіксувала	1	вибух	невизначеного походження	Н/Д	26.11, 00:29
	3-5 км на СхПдСх	зафіксувала	4	снаряд	Пд-Пн	Н/Д	26.11, 01:53
	1-3 км на СхПдСх	зафіксувала	1	вибух	невизначеного походження	Н/Д	26.11, 06:13
1-3 км на СхПдСх	зафіксувала	1	вибух	невизначеного походження	Н/Д	26.11, 06:15	
камера СММ у н. п. Красногорівка (підконтрольний урядові, 21 км на Зх від Донецька)	2-5 км на СхПнСх	зафіксувала	4	снаряд	ЗхПнЗх-СхПдСх	Н/Д	26.11, 05:28
	2-5 км на Сх	зафіксувала	1	снаряд	Пн-Пд	Н/Д	26.11, 05:28
камера СММ на КПВВ у н. п. Майорськ	1,5-3 км на СхПнСх	зафіксувала	1	снаряд	ПнЗх-ПдСх	Н/Д	25.11, 18:21
	1,5-3 км на СхПнСх	зафіксувала	1	снаряд	ПнЗх-ПдСх	Н/Д	25.11, 18:25
	2-4 км на СхПнСх	зафіксувала	1	снаряд	ПнЗх-ПдСх	Н/Д	25.11, 19:42

¹⁰У таблиці вказані лише ті інциденти, які спостерігачі СММ бачили/чули особисто, а також ті випадки, які СММ оцінює як навчання з бойовою стрільбою, контрольовані вибухи і т.д. Зазначені деталі, що вказані — а саме відстань, напрям, тип зброї і т.д. — базуються на оцінках, зроблених спостерігачами на місцях, і необов'язково завжди є точними. Напис «немає даних» (Н/Д) означає, що СММ не змогла підтвердити таку інформацію у зв'язку з відстанню, погодними умовами та/або з інших причин. Порушення режиму припинення вогню, зафіксовані паралельно декількома патрулями, відображаються у таблиці лише один раз.

Місце розміщення СММ	Місце події	Спосіб	К-ть	Спостереження	Опис	Озброєння	Дата, час
(підконтрольний уряду, 45 км на ПнСх від Донецька)	2-4 км, ПнСх	зафіксувала	2	снаряд	ПнЗх-ПдСх	Н/Д	25.11, 20:47
	2-4 км на СхПнСх	зафіксувала	1	вибух	невизначеного походження	Н/Д	25.11, 22:55
	2-4 км, ПнСх	зафіксувала	1	снаряд	ПнЗх-ПдСх	Н/Д	25.11, 22:56
	2-4 км, ПнСх	зафіксувала	1	спалах дульного полум'я		Н/Д	25.11, 22:56
	2-4 км на СхПнСх	зафіксувала	2	снаряд	ПнЗх-ПдСх	Н/Д	26.11, 00:50
камера СММ за 1 км ПдЗх від н. п. Широкине (підконтрольний уряду, 100 км на Пд від Донецька)	3-5 км на Пн	зафіксувала	1	вибух	невизначеного походження	Н/Д	26.11, 16:53
	3-5 км на Пн	зафіксувала	2	снаряд	СхПдСх-ЗхПнЗх	Н/Д	25.11, 16:54
	3-5 км на ПнСх	зафіксувала	1	снаряд	Сх-Зх	Н/Д	25.11, 17:47
	3-5 км на ПнПнСх	зафіксувала	2	снаряд	СхПдСх-ЗхПнЗх	Н/Д	25.11, 18:15
	3-5 км на Пн	зафіксувала	2	снаряд	ПдПдСх-ПнПнЗх	Н/Д	25.11, 18:15
	3-5 км на Пн	зафіксувала	7	снаряд	ПдСх-ПнЗх	Н/Д	25.11, 18:16
	3-5 км на Пн	зафіксувала	4	снаряд	ПдСх-ПнЗх	Н/Д	25.11, 18:17
	3-5 км на ПнПнСх	зафіксувала	2	снаряд	ПдЗх-ПнСх	Н/Д	25.11, 18:20
	3-5 км на ПнПнСх	зафіксувала	1	снаряд	ПдСх-ПнЗх	Н/Д	25.11, 18:20
	4-7 км на Пн	зафіксувала	5	снаряд	СхПдСх-ЗхПнЗх	Н/Д	25.11, 18:22
	3-5 км на ПнПнСх	зафіксувала	7	снаряд	ПдСх-ПнЗх	Н/Д	25.11, 18:22
	3-5 км на Пн	зафіксувала	2	черга	Сх-Зх	Н/Д	25.11, 18:24
	3-5 км на Пн	зафіксувала	1	снаряд	Сх-Зх	Н/Д	25.11, 18:33
	3-5 км на Пн	зафіксувала	1	снаряд	Сх-Зх	Н/Д	25.11, 18:36
	3-5 км на ПнПнСх	зафіксувала	1	снаряд	Сх-Зх	Н/Д	25.11, 18:37
	3-5 км на Пн	зафіксувала	4	снаряд	Сх-Зх	Н/Д	25.11, 18:45
	3-5 км на Пн	зафіксувала	4	снаряд	Зх-Сх	Н/Д	25.11, 18:54
	1-3 км на Пн	зафіксувала	1	снаряд	Зх-Сх	Н/Д	25.11, 18:55
	3-5 км на Пн	зафіксувала	4	снаряд	Сх-Зх	Н/Д	25.11, 19:02
	3-5 км на ПнПнСх	зафіксувала	5	снаряд	СхПдСх-ЗхПнЗх	Н/Д	25.11, 19:09
	3-5 км на ПнПнСх	зафіксувала	8	снаряд	СхПдСх-ЗхПнЗх	Н/Д	25.11, 19:11
	3-5 км на Пн	зафіксувала	3	снаряд	Зх-Сх	Н/Д	25.11, 19:11
	3-5 км на ПнПнСх	зафіксувала	5	снаряд	СхПдСх-ЗхПнЗх	Н/Д	25.11, 19:12
	3-5 км на ПнПнСх	зафіксувала	1	снаряд	СхПдСх-ЗхПнЗх	Н/Д	25.11, 19:13
	3-5 км на ПнПнЗх	зафіксувала	11	снаряд	Зх-Сх	Н/Д	25.11, 19:14
	3-5 км на ПнПнЗх	зафіксувала	4	снаряд	Зх-Сх	Н/Д	25.11, 19:17
	3-5 км на Пн	зафіксувала	2	снаряд	Сх-Зх	Н/Д	25.11, 19:20
	3-5 км на Пн	зафіксувала	22	снаряд	Сх-Зх	Н/Д	25.11, 19:21
	3-5 км на Пн	зафіксувала	1	снаряд	Зх-Сх	Н/Д	25.11, 19:22
	3-5 км на Пн	зафіксувала	1	снаряд	Сх-Зх	Н/Д	25.11, 19:22
	3-5 км на Пн	зафіксувала	6	снаряд	Сх-Зх	Н/Д	25.11, 19:23
	3-5 км на Пн	зафіксувала	2	снаряд	Зх-Сх	Н/Д	25.11, 19:26
	3-5 км на Пн	зафіксувала	1	спалах дульного полум'я		Н/Д	25.11, 19:27
	3-5 км на Пн	зафіксувала	1	снаряд	Зх-Сх	Н/Д	25.11, 19:27
	3-5 км на ПнПнСх	зафіксувала	1	снаряд	ПдСх-ПнЗх	Н/Д	25.11, 19:28
	3-5 км на ПнПнСх	зафіксувала	4	снаряд	Зх-Сх	Н/Д	25.11, 19:29
	3-5 км на Пн	зафіксувала	1	вибух	невизначеного походження	Н/Д	25.11, 19:29
	3-5 км на Пн	зафіксувала	1	спалах дульного полум'я		Н/Д	25.11, 19:29
	3-5 км на Пн	зафіксувала	5	снаряд	СхПдСх-ЗхПнЗх	Н/Д	25.11, 19:29
	3-5 км на ПнПнСх	зафіксувала	4	снаряд	ЗхПдЗх-СхПнСх	Н/Д	25.11, 19:30
	4-7 км на ПнПнСх	зафіксувала	2	снаряд	Зх-Сх	Н/Д	25.11, 19:30
3-5 км на Пн	зафіксувала	1	снаряд	ЗхПдЗх-СхПнСх	Н/Д	25.11, 19:33	
4-7 км на Пн	зафіксувала	1	вибух	вогневе ураження	Н/Д	25.11, 19:33	
4-7 км на Пн	зафіксувала	11	снаряд	Сх-Зх	Н/Д	25.11, 20:00	

Місце розміщення СММ	Місце події	Спосіб	К-ть	Спостереження	Опис	Озброєння	Дата, час
	4-7 км на ПнПнСх	зафіксувала	1	снаряд	ЗхПдЗх-СхПнСх	Н/Д	25.11, 20:01
	4-7 км на Пн	зафіксувала	2	снаряд	Зх-Сх	Н/Д	25.11, 20:02
	4-7 км на Пн	зафіксувала	1	снаряд	СхПдСх-ЗхПнЗх	Н/Д	25.11, 20:03
	4-7 км на Пн	зафіксувала	10	снаряд	Сх-Зх	Н/Д	25.11, 20:06
	4-7 км на ПнПнСх	зафіксувала	2	снаряд	Сх-Зх	Н/Д	25.11, 20:07
	4-7 км на ПнПнСх	зафіксувала	1	снаряд	СхПдСх-ЗхПнЗх	Н/Д	25.11, 20:08
	4-7 км на Пн	зафіксувала	8	снаряд	Зх-Сх	Н/Д	25.11, 20:13
	4-7 км на Пн	зафіксувала	5	снаряд	Сх-Зх	Н/Д	25.11, 20:15
	3-5 км на Пн	зафіксувала	4	снаряд	ЗхПдЗх-СхПнСх	Н/Д	25.11, 20:15
	4-7 км на Пн	зафіксувала	5	снаряд	Зх-Сх	Н/Д	25.11, 20:16
	4-7 км на Пн	зафіксувала	2	вибух	невизначеного походження	Н/Д	25.11, 20:23
	4-7 км на Пн	зафіксувала	1	снаряд	Сх-Зх	Н/Д	25.11, 20:23
	4-7 км на Пн	зафіксувала	5	снаряд	Зх-Сх	Н/Д	25.11, 20:24
	4-7 км на Пн	зафіксувала	4	снаряд	Сх-Зх	Н/Д	25.11, 20:25
	4-7 км на Пн	зафіксувала	4	снаряд	ЗхПдЗх-СхПнСх	Н/Д	25.11, 20:26
	4-7 км на Пн	зафіксувала	2	вибух	невизначеного походження	Н/Д	25.11, 20:26
	4-7 км на Пн	зафіксувала	5	снаряд	СхПдСх-ЗхПнЗх	Н/Д	25.11, 20:26
	4-7 км на Пн	зафіксувала	5	снаряд	ЗхПдЗх-СхПнСх	Н/Д	25.11, 20:27
	4-7 км на Пн	зафіксувала	1	вибух	невизначеного походження	Н/Д	25.11, 20:27
	4-7 км на Пн	зафіксувала	1	снаряд	СхПдСх-ЗхПнЗх	Н/Д	25.11, 20:28
	4-7 км на Пн	зафіксувала	1	спалах дульного полум'я		Н/Д	25.11, 20:28
	4-7 км на Пн	зафіксувала	2	снаряд	Зх-Сх	Н/Д	25.11, 20:29
	4-7 км на Пн	зафіксувала	2	вибух	невизначеного походження	Н/Д	25.11, 20:32
	4-7 км на Пн	зафіксувала	1	снаряд	Сх-Зх	Н/Д	25.11, 20:32
	4-7 км на Пн	зафіксувала	1	снаряд	Зх-Сх	Н/Д	25.11, 20:34
	4-7 км на ПнПнСх	зафіксувала	1	снаряд	Сх-Зх	Н/Д	25.11, 20:36
	4-7 км на Пн	зафіксувала	3	снаряд	Зх-Сх	Н/Д	25.11, 20:37
	4-7 км на ПнПнСх	зафіксувала	1	снаряд	Зх-Сх	Н/Д	25.11, 20:38
	4-7 км на Пн	зафіксувала	1	снаряд	Зх-Сх	Н/Д	25.11, 20:42
	4-7 км на ПнПнСх	зафіксувала	1	снаряд	Зх-Сх	Н/Д	25.11, 20:46
	4-7 км на Пн	зафіксувала	1	снаряд	Зх-Сх	Н/Д	25.11, 20:46
	4-7 км на Пн	зафіксувала	2	снаряд	Сх-Зх	Н/Д	25.11, 20:49
	4-7 км на Пн	зафіксувала	1	снаряд	ЗхПдЗх-СхПнСх	Н/Д	25.11, 20:50
	4-7 км на Пн	зафіксувала	1	снаряд	ЗхПдЗх-СхПнСх	Н/Д	25.11, 20:53
	4-7 км на Пн	зафіксувала	8	снаряд	Зх-Сх	Н/Д	25.11, 20:56
	4-7 км на Пн	зафіксувала	1	снаряд	Сх-Зх	Н/Д	25.11, 21:00
	4-7 км на Пн	зафіксувала	4	снаряд	Зх-Сх	Н/Д	25.11, 21:00
	4-7 км на Пн	зафіксувала	7	снаряд	Сх-Зх	Н/Д	25.11, 21:03
	4-7 км на Пн	зафіксувала	8	снаряд	Зх-Сх	Н/Д	25.11, 21:09
	4-7 км на Пн	зафіксувала	2	снаряд	Зх-Сх	Н/Д	25.11, 21:10
	4-7 км на Пн	зафіксувала	10	снаряд	ЗхПдЗх-СхПнСх	Н/Д	25.11, 21:13
	4-7 км на ПнПнСх	зафіксувала	1	снаряд	СхПдСх-ЗхПнЗх	Н/Д	25.11, 21:13
	4-7 км на Пн	зафіксувала	8	снаряд	Зх-Сх	Н/Д	25.11, 21:14
	4-7 км на Пн	зафіксувала	13	снаряд	Зх-Сх	Н/Д	25.11, 21:15
	4-7 км на Пн	зафіксувала	5	снаряд	Сх-Зх	Н/Д	25.11, 21:16
	4-7 км на Пн	зафіксувала	5	снаряд	СхПдСх-ЗхПнЗх	Н/Д	25.11, 21:50
	4-7 км на Пн	зафіксувала	1	снаряд	ЗхПдЗх-СхПнСх	Н/Д	25.11, 21:50
	4-7 км на Пн	зафіксувала	1	снаряд	Зх-Сх	Н/Д	25.11, 21:53
	4-7 км на Пн	зафіксувала	1	снаряд	Зх-Сх	Н/Д	25.11, 21:54
	4-7 км на Пн	зафіксувала	2	снаряд	Сх-Зх	Н/Д	25.11, 22:06
	4-7 км на Пн	зафіксувала	1	снаряд	СхПдСх-ЗхПнЗх	Н/Д	25.11, 22:07

Місце розміщення СММ	Місце події	Спосіб	К-ть	Спостереження	Опис	Озброєння	Дата, час
	4-7 км на ПнПнЗх	зафіксувала	2	снаряд	Зх-Сх	Н/Д	25.11, 22:07
	4-7 км на Пн	зафіксувала	7	снаряд	ЗхПдЗх-СхПнСх	Н/Д	25.11, 22:08
	4-7 км на Пн	зафіксувала	2	снаряд	Зх-Сх	Н/Д	25.11, 22:09
	4-7 км на Пн	зафіксувала	6	снаряд	Зх-Сх	Н/Д	25.11, 22:12
	4-7 км на Пн	зафіксувала	1	освітлювальна ракета	випущений(-а) вгору	Н/Д	25.11, 22:12
	4-7 км на Пн	зафіксувала	1	снаряд	Зх-Сх	Н/Д	25.11, 22:22
	4-7 км на Пн	зафіксувала	2	снаряд	Сх-Зх	Н/Д	25.11, 22:25
	4-7 км на Пн	зафіксувала	3	снаряд	Зх-Сх	Н/Д	25.11, 22:27
	4-7 км на Пн	зафіксувала	4	снаряд	Зх-Сх	Н/Д	25.11, 22:28
	4-7 км на Пн	зафіксувала	1	снаряд	Зх-Сх	Н/Д	25.11, 22:48
	4-7 км на Пн	зафіксувала	1	снаряд	Зх-Сх	Н/Д	25.11, 22:53
	4-7 км на Пн	зафіксувала	1	снаряд	Зх-Сх	Н/Д	25.11, 23:00
	4-7 км на Пн	зафіксувала	3	снаряд	Сх-Зх	Н/Д	25.11, 23:00
	4-7 км на Пн	зафіксувала	1	снаряд	Сх-Зх	Н/Д	25.11, 23:04
	4-7 км на Пн	зафіксувала	2	вибух	невизначеного походження	Н/Д	25.11, 23:05
	4-7 км на Пн	зафіксувала	4	снаряд	Сх-Зх	Н/Д	25.11, 23:09
	4-7 км на Пн	зафіксувала	2	снаряд	Зх-Сх	Н/Д	25.11, 23:10
	4-7 км на Пн	зафіксувала	10	снаряд	Сх-Зх	Н/Д	25.11, 23:43
	4-7 км на Пн	зафіксувала	3	снаряд	Зх-Сх	Н/Д	25.11, 23:44
	4-7 км на Пн	зафіксувала	1	снаряд	Зх-Сх	Н/Д	25.11, 23:45
	4-7 км на Пн	зафіксувала	6	снаряд	Зх-Сх	Н/Д	26.11, 00:06
	4-7 км на ПнПнСх	зафіксувала	1	снаряд	Сх-Зх	Н/Д	26.11, 00:06
	4-7 км на ПнПнСх	зафіксувала	2	снаряд	Зх-Сх	Н/Д	26.11, 00:21
	4-7 км на Пн	зафіксувала	1	снаряд	ПдСх-ПнЗх	Н/Д	26.11, 00:22
	4-7 км на Пн	зафіксувала	4	снаряд	Сх-Зх	Н/Д	26.11, 01:04
	4-7 км на Пн	зафіксувала	1	снаряд	Зх-Сх	Н/Д	26.11, 01:14
	4-7 км на Пн	зафіксувала	1	снаряд	Зх-Сх	Н/Д	26.11, 01:18
	4-7 км на Пн	зафіксувала	3	снаряд	Зх-Сх	Н/Д	26.11, 01:53
	4-7 км на ПнПнЗх	зафіксувала	1	снаряд	Зх-Сх	Н/Д	26.11, 01:58
	4-7 км на Пн	зафіксувала	6	снаряд	Зх-Сх	Н/Д	26.11, 02:08
	4-7 км на Пн	зафіксувала	2	снаряд	Зх-Сх	Н/Д	26.11, 02:11
	4-7 км на Пн	зафіксувала	1	вибух	невизначеного походження	Н/Д	26.11, 02:22
	4-7 км на Пн	зафіксувала	4	снаряд	Сх-Зх	Н/Д	26.11, 02:29
	4-7 км на Пн	зафіксувала	1	снаряд	Зх-Сх	Н/Д	26.11, 02:35
	4-7 км на Пн	зафіксувала	1	вибух	невизначеного походження	Н/Д	26.11, 02:35
	4-7 км на Пн	зафіксувала	1	снаряд	Зх-Сх	Н/Д	26.11, 02:39
	4-7 км на Пн	зафіксувала	4	снаряд	Сх-Зх	Н/Д	26.11, 02:47
	4-7 км на Пн	зафіксувала	1	снаряд	Сх-Зх	Н/Д	26.11, 02:56
	4-7 км на Пн	зафіксувала	1	снаряд	Сх-Зх	Н/Д	26.11, 02:57
	3-5 км на Пн	зафіксувала	13	снаряд	Зх-Сх	Н/Д	26.11, 03:05
	3-5 км на Пн	зафіксувала	1	снаряд	Зх-Сх	Н/Д	26.11, 03:24
	3-5 км на Пн	зафіксувала	1	спалах дульного полум'я		Н/Д	26.11, 03:29
	3-5 км на Пн	зафіксувала	1	снаряд	Зх-Сх	Н/Д	26.11, 03:29
	3-5 км на Пн	зафіксувала	5	снаряд	Зх-Сх	Н/Д	26.11, 03:33
	3-5 км на Пн	зафіксувала	1	спалах дульного полум'я		Н/Д	26.11, 03:33
	3-5 км на Пн	зафіксувала	1	снаряд	Сх-Зх	Н/Д	26.11, 03:37
	3-5 км на Пн	зафіксувала	3	снаряд	Зх-Сх	Н/Д	26.11, 03:37
	3-5 км на Пн	зафіксувала	1	снаряд	Сх-Зх	Н/Д	26.11, 03:38
	3-5 км на Пн	зафіксувала	6	снаряд	Зх-Сх	Н/Д	26.11, 03:41

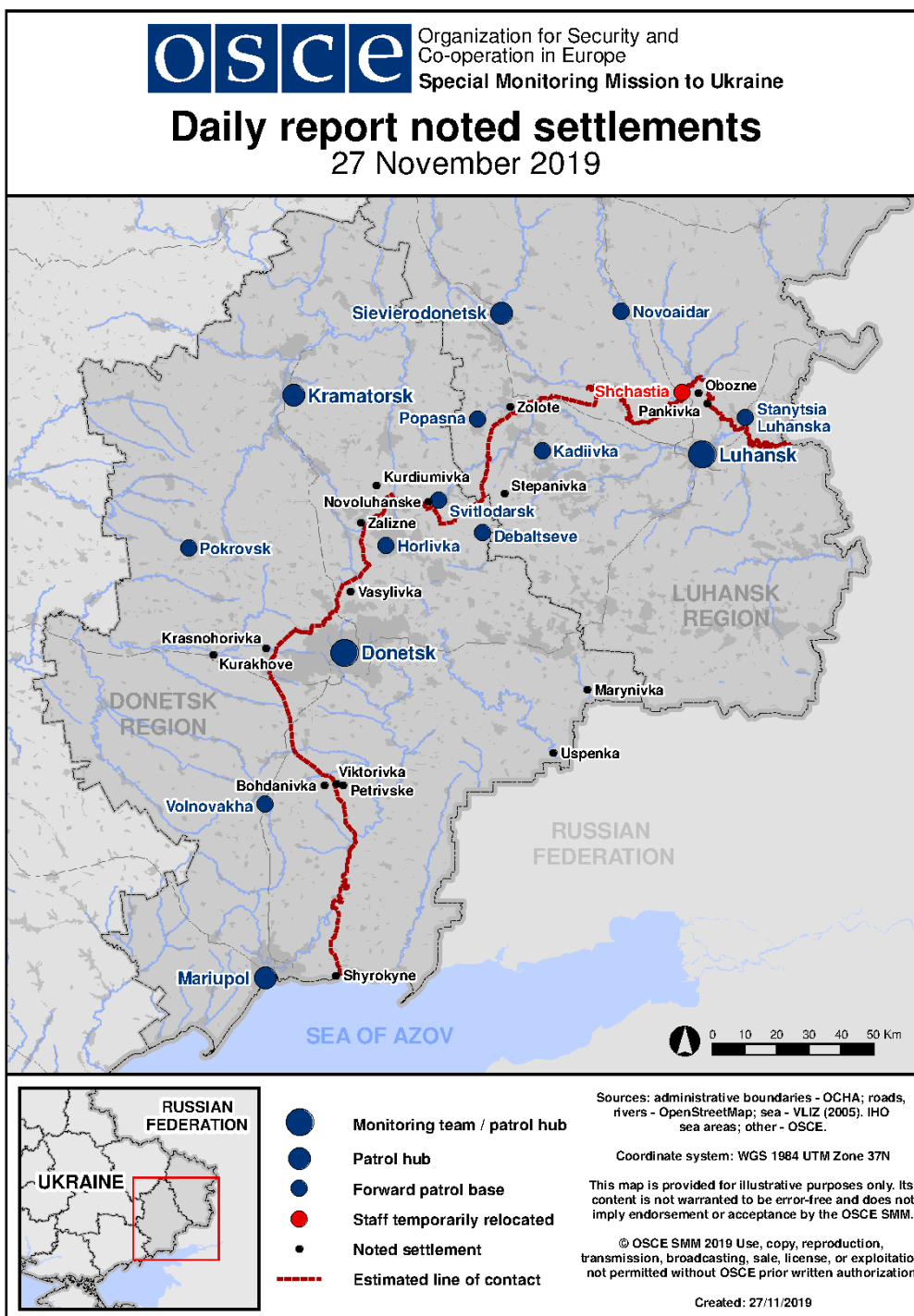
Місце розміщення СММ	Місце події	Спосіб	К-ть	Спостереження	Опис	Озброєння	Дата, час
	3-5 км на Пн	зафіксувала	2	снаряд	Зх-Сх	Н/Д	26.11, 04:04
	3-5 км на Пн	зафіксувала	2	снаряд	Зх-Сх	Н/Д	26.11, 04:10
	3-5 км на Пн	зафіксувала	3	снаряд	Сх-Зх	Н/Д	26.11, 04:10
	4-7 км на Пн	зафіксувала	1	снаряд	СхПдСх-ЗхПнЗх	Н/Д	26.11, 04:16
	4-7 км на Пн	зафіксувала	12	снаряд	Зх-Сх	Н/Д	26.11, 04:18
	4-7 км на Пн	зафіксувала	1	снаряд	Зх-Сх	Н/Д	26.11, 04:19
	4-7 км на Пн	зафіксувала	2	снаряд	СхПдСх-ЗхПнЗх	Н/Д	26.11, 04:19
	4-7 км на Пн	зафіксувала	1	снаряд	Зх-Сх	Н/Д	26.11, 04:31
	4-7 км на Пн	зафіксувала	1	вибух	невизначеного походження	Н/Д	26.11, 04:32
	4-7 км на Пн	зафіксувала	8	снаряд	Зх-Сх	Н/Д	26.11, 04:35
	4-7 км на Пн	зафіксувала	1	снаряд	СхПдСх-ЗхПнЗх	Н/Д	26.11, 04:46
	4-7 км на Пн	зафіксувала	6	снаряд	Зх-Сх	Н/Д	26.11, 04:50
	4-7 км на Пн	зафіксувала	5	снаряд	ЗхПдЗх-СхПнСх	Н/Д	26.11, 04:52
	4-7 км на Пн	зафіксувала	8	снаряд	Зх-Сх	Н/Д	26.11, 05:48
камера СММ у н. п. Світлодарськ (підконтрольний уряду, 57 км на ПнСх від Донецька)	4-6 км на Сх	зафіксувала	1	вибух	невизначеного походження	Н/Д	25.11, 19:00
	4-6 км на Сх	зафіксувала	1	снаряд	Пн-Пд	Н/Д	25.11, 19:01
	4-6 км на СхПдСх	зафіксувала	3	снаряд	Пд-Пн	Н/Д	25.11, 19:11
	4-6 км на СхПдСх	зафіксувала	3	снаряд	Пд-Пн	Н/Д	25.11, 19:12
	4-6 км на СхПдСх	зафіксувала	3	снаряд	Пд-Пн	Н/Д	25.11, 19:15
	4-6 км на СхПдСх	зафіксувала	1	снаряд	Пд-Пн	Н/Д	25.11, 19:18
	4-6 км на СхПдСх	зафіксувала	3	снаряд	Пд-Пн	Н/Д	25.11, 19:19
приблизно за 1 км від н. п. Крута Балка (непідконтрольний уряду, 16 км на Пн від Донецька)	2-4 км на ПдСх	чули	1	вибух	невизначеного походження	Н/Д	26.11, 11:07
	2-4 км на Пн	чули	1	вибух	невизначеного походження	Н/Д	26.11, 11:12
ПдСх частина н. п. Авдіївка (підконтрольний уряду, 17 км на Пн від Донецька)	3-5 км на ПдСх	чули	1	вибух	невизначеного походження	Н/Д	26.11, 11:00
	3-4 км на ПдСх	чули	1	вибух	невизначеного походження	Н/Д	26.11, 11:04
	3-4 км на ПдСх	чули	1	вибух	невизначеного походження	Н/Д	26.11, 11:16
	3-4 км на ПдСх	чули	1	вибух	невизначеного походження	Н/Д	26.11, 11:21
	3-5 км на СхПдСх	чули	1	вибух	невизначеного походження	Н/Д	26.11, 11:37
н. п. Мар'їнка (підконтрольний урядові, 23 км на ПдЗх від Донецька)	відстань — Н/Д, на Пд	чули	2	черга		великокаліберний кулемет	26.11, 13:05
приблизно за 2 км на Пн від н. п. Петрівське (непідконтрольний уряду, 41 км на Пд від Донецька)	3-4 км на ПдПдСх	чули	6	вибух	невизначеного походження (за оцінкою, за межами ділянки розведення)	Н/Д	26.11, 09:13
	3-4 км на ПдПдСх	чули	1	черга	за оцінкою, за межами ділянки розведення	стрілецька зброя	26.11, 09:17
	1-2 км, ПдПдСх	чули	1	вибух	невизначеного походження (за оцінкою, за межами ділянки розведення)	Н/Д	26.11, 09:30
	2 км на ПдПдСх	чули	6	вибух	невизначеного походження (за оцінкою, за межами ділянки розведення)	АГС	26.11, 09:30

Місце розміщення СММ	Місце події	Спосіб	К-ть	Спостереження	Опис	Озброєння	Дата, час
	2 км на ПдПдСх	чули	1	черга	за оцінкою, за межами ділянки розведення	стрілецька зброя	26.11, 09:30
	2 км на ПдПдСх	чули	5	черга	за оцінкою, за межами ділянки розведення	великокаліберний кулемет	26.11, 09:30
	2-3 км на ПдПдСх	чули	10	черга	за оцінкою, за межами ділянки розведення	стрілецька зброя	26.11, 09:38
	2-3 км на ПдПдСх	чули	10	черга	за оцінкою, за межами ділянки розведення	великокаліберний кулемет	26.11, 09:38
	2-3 км на ПдПдСх	чули	14	вибух	невизначеного походження (за оцінкою, за межами ділянки розведення)	Н/Д	26.11, 09:41
	2-3 км на ПдПдСх	чули	14	черга	за оцінкою, за межами ділянки розведення	великокаліберний кулемет	26.11, 09:41
	2-3 км на ПдПдСх	чули	4	вибух	невизначеного походження (за оцінкою, за межами ділянки розведення)	ручний гранатомет	26.11, 09:41
	3-4 км на ПдСх	чули	3	вибух	невизначеного походження (за оцінкою, за межами ділянки розведення)	Н/Д	26.11, 09:41
	3-4 км на ПдСх	чули	2	вибух	невизначеного походження (за оцінкою, за межами ділянки розведення)	Н/Д	26.11, 09:41
	3-4 км на ПдСх	чули	2	черга	за оцінкою, за межами ділянки розведення	стрілецька зброя	26.11, 09:41
	2-3 км на ПдПдСх	чули	4	вибух	невизначеного походження (за оцінкою, за межами ділянки розведення)	Н/Д	26.11, 09:52
	2 км на Пд	чули і бачили	1	вибух у повітрі	за оцінкою, за межами ділянки розведення	зенітна установка (невизначеного типу)	26.11, 09:58
	2 км на ПдСх	чули	2	постріл	за оцінкою, за межами ділянки розведення	стрілецька зброя	26.11, 10:06
	2 км на ПдСх	чули	11	постріл	за оцінкою, за межами ділянки розведення	стрілецька зброя	26.11, 13:18
приблизно за 1 км на ПнСх від н. п. Богданівка (підконтрольний уряду, 41 км на ПдЗх від Донецька)	відстань — Н/Д, на ПдСх	чули	4	вибух	невизначеного походження	Н/Д	26.11, 09:40
	відстань — Н/Д, на ПдСх	чули	14	вибух	невизначеного походження	Н/Д	26.11, 09:48-09:53
	відстань — Н/Д, на ПдСх	чули	2	черга		великокаліберний кулемет	26.11, 09:48-09:53
	3-5 км на ПдСх	чули	5	вибух	невизначеного походження (за оцінкою, за межами ділянки розведення в районі Петрівського)	Н/Д	26.11, 09:55-09:58
	3-5 км на ПдСх	чули	4	постріл	за оцінкою, за межами ділянки розведення	(30 мм) гармата	26.11, 09:55-09:58

Місце розміщення СММ	Місце події	Спосіб	К-ть	Спостереження	Опис	Озброєння	Дата, час
н. п. Світлодарськ (підконтрольний уряду, 57 км на ПнСх від Донецька)	5-6 км на Пд	чули	2	вибух	невизначеного походження	Н/Д	25.11, 19:56
	3-4 км на ПдСх	чули	2	черга		великокаліберний кулемет	25.11, 20:20
	3-4 км на Пд	чули	3	черга		великокаліберний кулемет	25.11, 20:24
	3-4 км на Пд	чули	2	черга		великокаліберний кулемет	25.11, 20:25
	3-4 км на Пд	чули	6	постріл		стрілецька зброя	25.11, 20:25
	5-6 км на ПдСх	чули	6	вибух	невизначеного походження	Н/Д	25.11, 20:25-20:27
	5-6 км на ПдЗх	чули	2	вибух	невизначеного походження	Н/Д	25.11, 20:28
	3-4 км на ПдСх	чули	4	черга		великокаліберний кулемет	25.11, 20:44
	5-6 км на ПдЗх	чули	5	вибух	невизначеного походження	Н/Д	25.11, 20:55-20:58
	5-6 км на ПдЗх	чули	1	вибух	невизначеного походження	Н/Д	25.11, 21:01
	5-6 км на ПдЗх	чули	5	черга		великокаліберний кулемет	25.11, 21:12
	3-4 км на ПдСх	чули	6	черга		великокаліберний кулемет	25.11, 21:15
	5-6 км на ПдСх	чули	1	вибух	невизначеного походження	Н/Д	25.11, 21:21
	4-5 км на ПдСх	чули	4	черга		Н/Д	25.11, 21:33
	5-6 км на ПдСх	чули	1	вибух	невизначеного походження	Н/Д	25.11, 21:34
	4-5 км на ПдСх	чули	3	черга		Н/Д	25.11, 21:49
	5-6 км на ПдСх	чули	2	вибух	невизначеного походження	Н/Д	25.11, 21:54
	3-4 км на ПдСх	чули	8	черга		великокаліберний кулемет	25.11, 21:54-21:55
	3-4 км на ПдСх	чули	3	постріл		стрілецька зброя	25.11, 21:58
	5-6 км на ПдСх	чули	4	вибух	невизначеного походження	Н/Д	25.11, 21:58
	3-4 км на ПдСх	чули	11	черга		великокаліберний кулемет	25.11, 22:32
	3-4 км на ПдСх	чули	4	черга		великокаліберний кулемет	25.11, 22:38
	5-6 км на ПдСх	чули	1	вибух	невизначеного походження	Н/Д	25.11, 23:53
5-6 км на ПнЗх	чули	7	вибух	невизначеного походження	Н/Д	26.11, 08:45-11:02	
4-6 км на ПдСх	чули	48	вибух	невизначеного походження	Н/Д	26.11, 15:27-16:16	
4-6 км на ПдСх	чули	25	черга		великокаліберний кулемет	26.11, 15:27-16:16	
ПнСх околиця н. п. Залізне (підконтрольний урядові, 42 км на ПнСх від Донецька)	1-2 км на Пд	чули	20	постріл		стрілецька зброя	26.11, 10:20-10:30
	1-2 км на Пд	чули	2	черга		стрілецька зброя	26.11, 10:20-10:30
	1-2 км на Пд	чули	59	постріл		стрілецька зброя	26.11, 10:30-11:00
	1-2 км на Пд	чули	11	черга		стрілецька зброя	26.11, 10:30-11:00
	2-3 км на ПдСх	чули	9	черга		стрілецька зброя	26.11, 11:26-11:30
	2-3 км на ПдСх	чули	4	вибух	невизначеного походження	Н/Д	26.11, 11:26-11:30

Місце розміщення СММ	Місце події	Спосіб	К-ть	Спостереження	Опис	Озброєння	Дата, час
	2-3 км на ПдСх	чули		постріл	численні	стрілецька зброя	26.11, 11:40-11:42
н. п. Кодема (підконтрольний уряд, 57 км на ПнСх від Донецька)	4-5 км на ПдСх	чули	1	вибух	невизначеного походження	Н/Д	26.11, 10:37
	4-5 км на ПдСх	чули	3	вибух	невизначеного походження	Н/Д	26.11, 10:57
	5-6 км на ПдСх	чули	1	вибух	невизначеного походження	Н/Д	26.11, 11:59
	5 км на Сх	чули	2	вибух	невизначеного походження	Н/Д	26.11, 12:31
	5 км на ПдПдСх	чули	1	вибух	невизначеного походження	Н/Д	26.11, 12:40
приблизно за 500 м на ПнСх від н. п. Кам'янка (підконтрольний уряд, 20 км на Пн від Донецька)	4-5 км на ПдПдСх	чули	4	вибух	невизначеного походження	Н/Д	26.11, 10:56-11:05
	3-4 км на ПдПдСх	чули	3	черга		великокаліберний кулемет	26.11, 11:06-11:10
	3-4 км на ПдПдСх	чули	2	вибух	невизначеного походження	Н/Д	26.11, 11:06-11:10
	3-4 км на СхПнСх	чули	7	черга	невизначеного походження	Н/Д	26.11, 11:11-11:17
	4-5 км на Пд	чули	1	вибух	невизначеного походження	Н/Д	26.11, 11:20
	1-3 км на СхПдСх	чули	4	постріл		великокаліберний кулемет	26.11, 12:30
	1-3 км на ПдСх	чули	3	постріл		стрілецька зброя	26.11, 12:36
	3-5 км на Пд	чули	1	вибух	невизначеного походження	Н/Д	26.11, 12:41
	3-5 км на Пд	чули	1	вибух	невизначеного походження	Н/Д	26.11, 12:44
	3-5 км на Пд	чули	1	вибух	невизначеного походження	Н/Д	26.11, 12:50
Пн околиця н. п. Верхньоторецьке (підконтрольний уряд, 23 км на ПнСх від Донецька)	3-4 км на ПдПдСх	чули	8	вибух	невизначеного походження	Н/Д	26.11, 11:18-11:20
	3-4 км на ПдПдСх	чули	12	вибух	невизначеного походження	Н/Д	26.11, 11:27-11:36
	3-4 км на ПдСх	чули	7	вибух	невизначеного походження	Н/Д	26.11, 11:36-11:39
Пн околиця н. п. Попасна (підконтрольний уряд, 69 км на Зх від Луганська)	4-5 км на СхПдСх	чули	12	черга		великокаліберний кулемет	25.11, 19:20-19:25
Сх околиця н. п. Попасна (підконтрольний уряд, 69 км на Зх від Луганська)	8-10 км на ПдПдСх	чули	60	вибух	невизначеного походження	Н/Д	26.11, 13:00-13:10
500 м на північ від н. п. Первомайськ (непідконтрольний уряд, 58 км на Зх від Луганська)	4-5 км на ПнПнСх	чули	2	вибух	невизначеного походження	Н/Д	26.11, 12:32-12:33

Мапа Донецької та Луганської областей¹¹



За рішенням Постійної ради №1117 від 21 березня 2014 року, СММ базується у десяти містах на всій території України (Херсон, Одеса, Львів, Івано-Франківськ, Харків, Донецьк, Дніпро, Чернівці, Луганськ і Київ). Ця мапа східної України призначена для ілюстративних цілей. На ній вказані населені пункти, згадані у звіті, а також ті, де є офіси СММ (команди спостерігачів, представництва і передові патрульні бази) в Донецькій і Луганській областях. (Червоним кольором виділено передову патрульну базу, з якої співробітники СММ були тимчасово передислоковані починаючи з 27 вересня 2016 року згідно з рекомендаціями експертів з безпеки з деяких держав-учасниць ОБСЄ та з урахуванням вимог СММ щодо безпеки. СММ використовує ці приміщення у світлу пору доби, а також патрулює в цьому населеному пункті вдень).