



Щоденний звіт №279/2019

від 25 листопада 2019 року¹

Короткий виклад

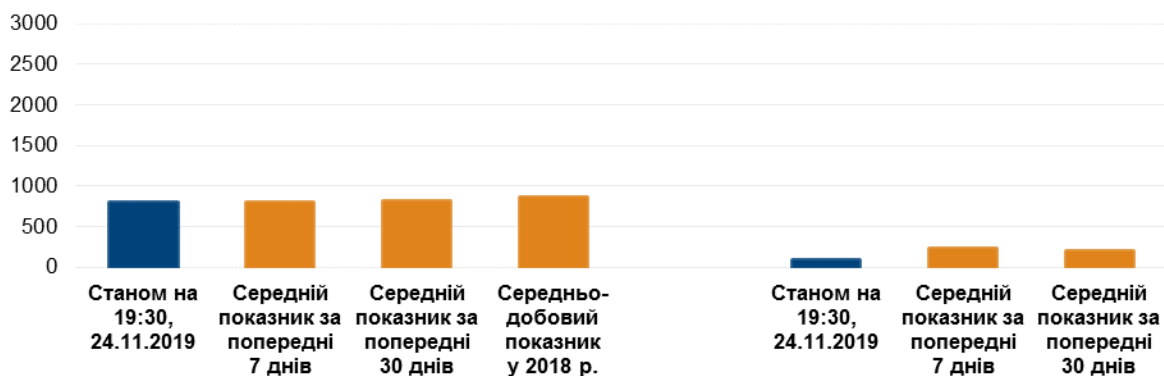
- Якщо порівнювати з попереднім звітним періодом, із вечора 22 до вечора 23 листопада СММ констатувала зменшення кількості порушень режиму припинення вогню в Донецькій області та не зафіксувала таких порушень у Луганській області.
- Із вечора 23 до вечора 24 листопада Місія констатувала збільшення кількості порушень режиму припинення вогню в Донецькій і Луганській областях, якщо порівнювати з попередньою добою.
- СММ зафіксувала пошкодження будинку в непідконтрольній урядові Оленівці.
- На ділянці розведення сил і засобів у районі Золотого спостерігачі бачили, як робітники з непідконтрольних районів демонтували фортифікаційні споруди.
- Місія продовжувала стежити за ситуацією на ділянках розведення в районах Петрівського та Станиці Луганської.
- СММ зафіксувала 2 одиниці озброєння, розміщені з порушенням ліній відведення в непідконтрольному урядові районі Донецької області.
- Обмеження доступу Місії тривали, зокрема на блокпості поблизу непідконтрольного урядові Заїченка*.

¹ На основі інформації, що надійшла від моніторингових команд станом на 19:30 24 листопада 2019 року (за східноєвропейським часом).

Порушення режиму припинення вогню²

Кількість зафіксованих порушень режиму припинення вогню³

Кількість зафіксованих вибухів⁴



² Більш детальну інформацію про всі випадки порушення режиму припинення вогню, а також мапи Донецької та Луганської областей, де відмічені всі місця, згадані у звіті, представлено у додатку. Упродовж звітного періоду камера СММ у Станіці Луганській не функціонувала.

³ Зокрема вибухи.

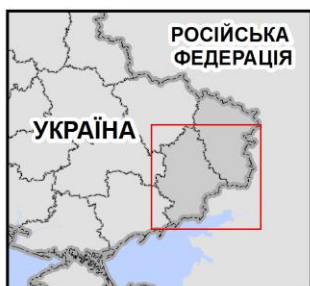
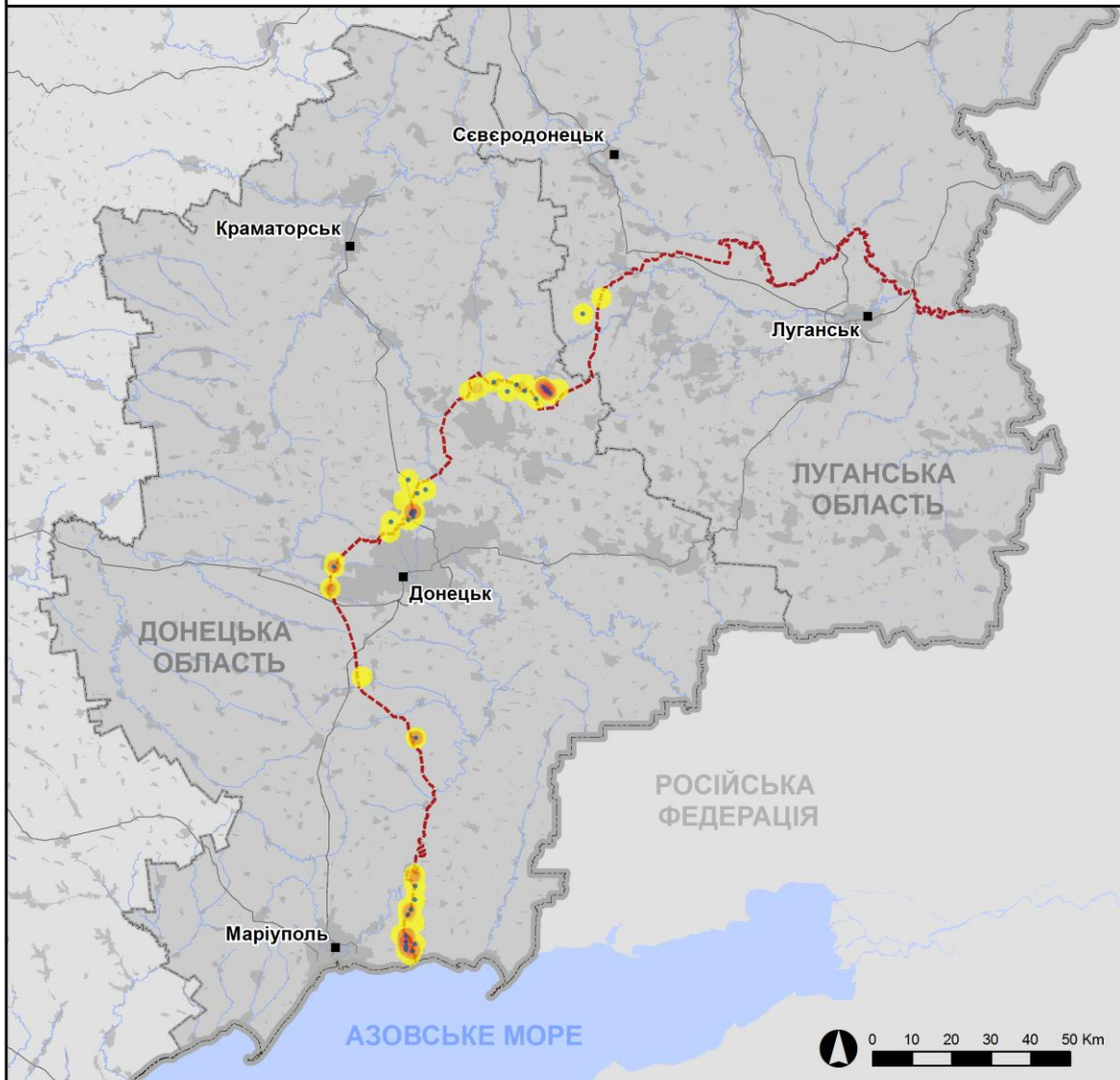
⁴ Зокрема від вогню з озброєння невстановленого типу.

Мапа зафіксованих порушень режиму припинення вогню



Організація з безпеки та співробітництва в Європі
Спеціальна моніторингова місія в Україні

Зафіксовані СММ порушення режиму припинення вогню 23-24 листопада 2019 р.



Концентрація порушень режиму припинення вогню

- Висока
-
- Низька
- Вибух
- Населений пункт
- Лінія зіткнення (орієнт.)

Джерела: адміністративні кордони — УКГП ООН; дороги, річки — проект OpenStreetMap; море — VLI.Z (2005).
Акваторії МГО, інше — ОБСЄ.

Система координат: WGS 1984 UTM Zone 37N

Ця мапа надається винятково для наочності. Відсутність помилок у мапі не гарантується, а її зміст не означає, що СММ ОБСЄ затверджує або ухвалює офіційний статус мапи.

© СММ ОБСЄ 2019 Не дозволяється використовувати, копіювати, відтворювати, передавати, транлювати, продавати, ліцензувати або застосовувати без попереднього дозволу з боку ОБСЄ у письмовому вигляді.
Створено: 25/11/2019

У період із вечора 22 до вечора 23 листопада в Донецькій області Місія констатувала зменшення кількості порушень режиму припинення вогню, зокрема менше вибухів (приблизно 45), якщо порівнювати з попереднім звітним періодом (близько 90 вибухів). Більшість порушень режиму припинення вогню зафіксовано в районах на північ і північно-північний схід від н. п. Широкине (підконтрольний урядові, 100 км на південь від Донецька), а також на східно-південний схід і південний схід від н. п. Гнупове (підконтрольний урядові, 90 км на південь від Донецька).

У період із вечора 23 до вечора 24 листопада СММ констатувала збільшення кількості порушень режиму припинення вогню, зафіксувавши також більше вибухів (близько 80), якщо порівнювати з попередньою добою. Більшість порушень режиму припинення вогню, зокрема більшість вибухів, було зафіксовано в районах на південний схід і східно-південний схід від н. п. Світлодарськ (підконтрольний урядові, 57 км на північний схід від Донецька), на північ і північно-північний схід від Широкиного, а також на південь і південно-південний захід від Донецької фільтрувальної станції (ДФС; 15 км на північ від Донецька), зокрема приблизно 20 порушень режиму припинення вогню на відстані близько 300-600 м від ДФС.

У період із вечора 22 до вечора 23 листопада в Луганській області СММ не зафіксувала жодного порушення режиму припинення вогню. За попередній звітний період Місія зафіксувала порушення режиму припинення вогню, зокрема 40 вибухів.

У період із вечора 23 до вечора 24 листопада СММ констатувала збільшення кількості порушень режиму припинення вогню, зафіксувавши 5 вибухів, якщо порівнювати з попередньою добою. Усі порушення режиму припинення вогню зафіксовано в районах на південь і південно-південний схід від н. п. Попасна (підконтрольний урядові, 69 км на захід від Луганська).

Пошкодження будинку внаслідок стрілянини в непідконтрольній урядові Оленівці

23 листопада на вул. Шевченка, , в н. п. Оленівка (непідконтрольний урядові, 23 км на південний захід від Донецька), приблизно за 1 км на північ від лінії зіткнення, спостерігачі бачили нещодавно відремонтовану верхню частину північної зовнішньої стіни одноповерхового житлового будинку. На вулиці біля будинку вони бачили уламки азбестової плити у смітнику. У будинку члени патруля СММ бачили щонайменше 10 свіжих наскрізних отворів (діаметром приблизно 1 см) у стелі кухні. За їхньою оцінкою, пошкодження виникли внаслідок влучення снаряда, випущеного з північного напрямку з озброєння невстановленого типу, що потрапив у верхній кут стіни та розірвався між дахом та стелею кухні. 20-річний мешканець будинку повідомив, що вибух, внаслідок якого було пошкоджено будинок, стався вранці 22 листопада.

Ділянки розведення в районах Петрівського, Золотого та Станиці Луганської⁵

⁵ Розведення передбачено Рамковим рішенням Тристоронньої контактної групи про розведення сил і засобів від 21 вересня 2016 року.

23 листопада, перебуваючи приблизно за 1,3 км на північний схід від н. п. Богданівка (підконтрольний урядові, 41 км на південний захід від Донецька), команда СММ бачила, як близько 20 осіб на 6 машинах (за оцінкою, належали Державній службі України з надзвичайних ситуацій) та екскаватор рухались у напрямку **ділянки розведення в районі н. п. Петрівське** (непідконтрольний урядові, 41 км на південь від Донецька).

24 листопада, перебуваючи орієнтовно за 1,3 км на північний схід від Богданівки, спостерігачі бачили 4 машини, 1 броневий автомобіль (типу «Козак»), 1 автомобіль швидкої допомоги та військову броньовану санітарну машину (всі транспортні засоби належали Державній службі України з надзвичайних ситуацій), що рухалися в напрямку ділянки розведення.

Того ж дня, перебуваючи на відстані близько 700 м на північний захід від Петрівського, члени патруля Місії чули 10 вибухів невизначеного походження та приблизно 29 черг зі стрілецької зброї та великокаліберного кулемета орієнтовно за 2-3 км на південь (за оцінкою, поза ділянкою розведення).

23 листопада на **ділянці розведення в районі н. п. Золоте** (підконтрольний урядові, 60 км на захід від Луганська) спостерігачі бачили, як 5 робітників за допомогою бульдозера та вантажівки демонтували фортифікаційні споруди приблизно за 600 м на північний схід від блокпоста збройних формувань на південному краю ділянки розведення. Вони також бачили на ділянці розведення, як один із командирів збройних формувань прямував до зазначеного місця. Члени патруля СММ також бачили 16 робітників та 5 саперів із непідконтрольних урядові районів у супроводі двох членів збройних формувань (із нарукавними пов'язками з написом «СЦКК») очищали від рослинності ділянку приблизно на 5 м на захід і схід від дороги північніше південного краю ділянки розведення. Команда СММ бачила, що ділянка від місця приблизно на 2-5 м західніше і східніше автошляху Т1316 від зазначеного блокпоста до місця за 1 км на північ була очищена від рослинності.

Того ж дня камера СММ, розміщена в південній частині ділянки розведення в районі Золотого, зафіксувала 2 вибухи (також чули члени патруля СММ, які здійснювали моніторинг на південному краю ділянки розведення) на відстані близько 600-800 м на північно-північний захід (за оцінкою, контрольовані підриви).

23 та 24 листопада спостерігачі бачили щонайменше вісім і шість членів збройних формувань (із нарукавними пов'язками з написом «СЦКК») відповідно на блокпості збройних формувань на південному краю ділянки розведення та поряд із синім контейнером південніше блокпоста. 24 листопада спостерігачі також бачили 2 членів збройних формувань на блокпості.

24 листопада спостерігачі бачили, як 14 робітників та 3 сапери з непідконтрольних урядові районів заходили на ділянку розведення.

23 листопада на **ділянці розведення в районі н. п. Станиця Луганська** (підконтрольний урядові, 16 км на північний схід від Луганська) команда СММ бачила, як 3 робітників із непідконтрольних урядові районів уклали рейки на залізничному мосту приблизно за 500 м на східно-північний схід від мосту біля Станиці Луганської (15 км на північний схід від Луганська).

23 та 24 листопада спостерігачі бачили, як 4 робітників із підконтрольних урядові районів встановлювали два металодетектори на контрольному пункті в'їзду-виїзду (КПВВ) північніше мосту біля Станиці Луганської.

Упродовж цих днів команда СММ також бачила щонайменше 3 членів збройних формувань із нарукавними пов'язками з написами «СЦКК» між новозведеною секцією мосту і блокпостом збройних формувань на південь від мосту.

Відведення озброєння

СММ продовжувала здійснювати моніторинг відведення озброєння, передбаченого Меморандумом, а також Комплексом заходів і Доповненням до нього.

Місія зафіксувала 2 одиниці озброєння, розміщені з порушенням ліній відведення на полігоні в непідконтрольному урядові районі Донецької області. СММ зафіксувала озброєння, розміщене за лініями відведення, але за межами виділених місць зберігання озброєння: 40 одиниць у підконтрольних урядові районах та 16 одиниць на полігоні в непідконтрольному районі Донецької області (для отримання більш детальної інформації див. таблиці нижче).

Ознаки військової присутності та присутності військового типу в зоні безпеки⁶

Місія зафіксувала військову присутність і присутність військового типу в зоні безпеки з обох боків лінії зіткнення, зокрема бойові машини піхоти та зенітні установки в підконтрольних урядові районах Донецької області, а також бронетранспортер у непідконтрольному урядові районі Донецької області (для отримання більш детальної інформації див. таблицю нижче).

Вилучення пускової установки протитанкового ракетного комплексу на блокпості в підконтрольній урядові Попасній та хвостового стабілізатора мінометної міни в непідконтрольній урядові Ужівці

23 листопада команда СММ вперше бачила щонайменше 4, ймовірно, попереджувальні знаки про мінну небезпеку (червоно-білі таблички) приблизно за 150 м на схід від дороги між Петрівським та н. п. Стила (непідконтрольний урядові, 34 км на південь від Донецька), орієнтовно за 4,5 км на північ від Петрівського.

24 листопада зверху на фортифікаційних загородженнях на блокпості Збройних сил України на східній околиці Попасної спостерігачі вперше помітили пускову установку протитанкового ракетного комплексу (9М111 «Фагот»).

Того ж дня в н. п. Ужівка (кол. Ленінське; непідконтрольний урядові, 96 км на південь від Донецька) члени патруля Місії зауважили, що раніше зафіксованого хвостового стабілізатора 120-мм мінометної міни, що застряг у дорожньому покритті на східному в'їзді до населеного пункту, більше не було.

⁶ Згадана у цьому розділі техніка не підпадає під дію Мінських угод щодо відведення озброєння.

Ситуація на пунктах пропуску уздовж лінії зіткнення

24 листопада, перебуваючи на КПВВ поблизу н. п. Майорськ (підконтрольний урядові, 45 км на північний схід від Донецька), команда СММ зафіксувала, що в черзі на вихід/виїзд із підконтрольних районів очікували приблизно 250–300 пішоходів та близько 30 автомобілів, а на в'їзд до підконтрольних урядові районів — орієнтовно 30 автомобілів.

Пізніше на відповідному блокпості збройних формувань біля н. п. Горлівка (непідконтрольний урядові, 39 км на північний схід від Донецька) спостерігачі зафіксували, що в черзі на вхід/в'їзд до підконтрольних урядові районів очікували близько 500 пішоходів та приблизно 50 автомобілів.

Зусилля СММ зі сприяння проведенню ремонту та забезпеченню функціонування життєво важливих об'єктів цивільної інфраструктури

23 листопада Місія здійснювала моніторинг дотримання режиму припинення вогню для уможливлення проведення ремонтних робіт на лініях електропередачі поблизу н. п. Травневе (підконтрольний урядові, 51 км на північний схід від Донецька).

23 та 24 листопада СММ продовжувала сприяти забезпеченню функціонування ДФС та здійснювати моніторинг безпекової ситуації в районі насосної станції біля н. п. Василівка (непідконтрольний урядові, 20 км на північ від Донецька). 23 листопада, перебуваючи на західній околиці н. п. Ясинувата (непідконтрольний урядові, 16 км на північний схід від Донецька), спостерігачі чули і бачили 1 вибух на відстані орієнтовно 2 км на західно-південний захід (за оцінкою, контрольований підрив). СММ також зафіксувала порушення режиму припинення вогню в межах 1 км від ДФС (див. нижче).

Прикордонні райони, які не контролюються урядом

23 листопада, перебуваючи в пункті пропуску на кордоні неподалік від н. п. Успенка (73 км на південний схід від Донецька) упродовж приблизно 1 години, спостерігачі бачили, що до України в'їхали 25 автомобілів (3 з українськими номерними знаками, 11 — із російськими, 1 — із грузинськими, 1 — із литовськими та 9 із табличками «ДНР») та 1 автобус (із табличками «ДНР»), а також увійшли 3 осіб (2 жінки віком 50-59 років та 60-річний чоловік). Тимчасом з України виїхали 28 автомобілів (11 з українськими номерними знаками, 7 — із російськими, 1 — із грузинськими і 9 із табличками «ДНР») та 2 автобуси (з табличками «ДНР»), а також вийшли 4 осіб (3 жінки та чоловік різного віку). У пункті пропуску на кордоні член збройних формувань відмовився розмовляти зі спостерігачами, пояснивши це «наказами від командирів».

Того ж дня, перебуваючи протягом близько 1 години в пішохідному пункті пропуску на кордоні біля н. п. Улянівське (61 км на південний схід від Донецька), члени патруля Місії бачили, що до України зайшла 70-річна жінка. У пункті пропуску на кордоні член збройних формувань відмовився розмовляти зі спостерігачами, пояснивши це «наказами від командирів».

Того ж дня впродовж близько 35 хвилин спостереження в пункті пропуску на кордоні поблизу н. п. Новоазовськ (102 км на південний схід від Донецька) команда СММ бачила, що в Україну в'їхали 9 автомобілів (6 з українськими номерними знаками, 2 — з російськими та 1 із табличками «ДНР»). Тимчасом з України виїхали 27 автомобілів (10 з українськими номерними знаками, 8 — із російськими, 1 — із литовськими і 8 із табличками «ДНР») та 4 тентовані вантажівки (з табличками «ДНР»).

СММ здійснювала моніторинг безпекової ситуації в південно-східній частині Херсонської області

23 листопада Місія відзначила спокійну ситуацію на пункті пропуску, розташованому між н. п. Чонгар (163 км на південний схід від Херсона) і Кримом.

СММ продовжувала стежити за ситуацією в Одесі, Львові, Івано-Франківську, Харкові, Дніпрі, Чернівцях і Києві.

***Обмеження свободи пересування та інші перешкоди у виконанні мандата СММ**

Робота з моніторингу та свобода пересування СММ обмежені загрозами у сфері безпеки, включаючи ризики, пов'язані з наявністю мін і невибухлих боєприпасів, а також іншими перешкодами, які щодня змінюються. Мандат СММ передбачає вільний і безпечний доступ по всій Україні. Усі підписанти Комплексу заходів погодилися з необхідністю вільного та безпечного доступу, а також із тим, що обмеження свободи пересування СММ є порушенням і що на такі порушення необхідно швидко реагувати. Вони також дійшли згоди, що Спільний центр із контролю та координації повинен сприяти такому реагуванню та здійснювати загальну координацію робіт з розмінування. Однак збройні формування в окремих районах Донецької та Луганської областей часто відмовляють СММ у доступі до районів, прилеглих до непідконтрольних урядові ділянок кордону України (наприклад, див. [Щоденний звіт СММ від 19 листопада 2019 року](#)). Діяльність СММ у Донецькій та Луганській областях, як і раніше, залишалася обмеженою після того, як [23 квітня 2017 року поблизу Пришиба стався інцидент, який призвів до загибелі людини](#). Унаслідок цього спроможність Місії вести спостереження залишалася обмеженою.

Заборона доступу:

- 24 листопада приблизно за 800 м на північ від н. п. Заїченко (непідконтрольний урядові, 93 км на південь від Донецька) двоє озброєних членів збройних формувань [знову](#) не дозволили команді СММ проїхати до н. п. Пікузи (кол. Комінтернове; непідконтрольний урядові, 92 км на південь від Донецька), пояснивши це проведенням «у районі розмінування та інженерних робіт».

Регулярні обмеження на ділянках розведення сил і засобів і через міни/невибухлі боєприпаси:

- Не здійснивши суцільного розмінування, вилучення невибухлих боєприпасів та усунення інших перешкод, сторони і далі відмовляли СММ у необмеженому доступі до трьох ділянок розведення, а також у можливості пересуватися окремими дорогами, які раніше були визначені як важливі для здійснення Місією ефективного моніторингу та для пересування цивільних осіб.

Затримка:

- 24 листопада на блокпості Збройних сил України на південь від н. п. Лебединське (підконтрольний урядові, 99 км на південь від Донецька) двоє військовослужбовців дозволили патрулю СММ рухатися далі за маршрутом лише після приблизно 20 хвилин затримки.

Доступ за умови:

- 23 та 24 листопада на блокпості в н. п. Старомихайлівка (непідконтрольний урядові, 15 км на захід від Донецька) член збройних формувань дозволив спостерігачам проїхати до населеного пункту (див. вище), щоб оцінити ймовірні місця вогневого ураження, лише після приблизно 90 хвилин та 1 години затримки відповідно й тільки в супроводі автомобіля збройних формувань.

Інші перешкоди:

- 23 листопада, здійснюючи політ поблизу н. п. Первомайське (підконтрольний урядові, 17 км на північний захід від Донецька), безпілотний літальний апарат СММ малого радіуса дії зазнав дії перешкод сигналу GPS (за оцінкою, внаслідок імовірного глушіння)⁷.

⁷ Глушіння сигналу могло здійснюватися з будь-якого місця в радіусі кількох кілометрів від місцеположення БПЛА.

Таблиця озброєння

Місія зафіксувала озброєння, розміщене з порушенням ліній відведення.

Дата	К-ть одиниць озброєння	Вид озброєння	Місце	Джерело спостереження
непідконтрольні урядові райони				
22.11.2019	2	самохідна гаубиця (2С1 «Гвоздика», 122 мм)	на полігоні поблизу н. п. Тернове (57 км на схід від Донецька; для ознайомлення з попередніми спостереженнями див. Щоденний звіт СММ від 4 листопада 2019 року)	міні-БПЛА

Озброєння, розміщене за лініями відведення, але за межами виділених місць зберігання озброєння

Дата	К-ть одиниць озброєння	Вид озброєння	Місце	Джерело спостереження
підконтрольні урядові райони				
22.11.2019	1	танк (Т-72)	залізнична станція в н. п. Хлібодарівка (65 км на південний захід від Донецька)	міні-БПЛА
	1	зенітний ракетний комплекс (9К35 «Стріла-10»)	на східній околиці Хлібодарівки	
	8	буксирувана гаубиця (Д-30 «Жаба», 152 мм)		
	21	танк (Т-72)	на залізничній станції в н. п. Зачатівка (74 км на південний захід від Донецька; на тій же станції спостерігачі також бачили 32 БМП-1) ⁸	
24.11.2019	9	танк (Т-72)	поблизу н. п. Привільне (72 км на південь від Донецька)	патруль
непідконтрольні урядові райони				
22.11.2019	16	Танк (Т-72 — 6 од., ймовірно Т-64 — 10 од.)	на полігоні поблизу н. п. Тернове (57 км на схід від Донецька)	міні-БПЛА

Ознаки військової присутності та присутності військового типу в зоні безпеки⁹

Дата	К-ть	Тип	Місце	Джерело спостереження
підконтрольні урядові райони				
23.11.2019	1	бронетранспортер (БТР-4)	у житловому районі н. п. Авдіївка (17 км на північ від Донецька)	патруль
	1	бойова машина десанту (БМД-1)	неподалік н. п. Бердянське (102 км на південь від Донецька)	
	1	зенітна установка (ЗУ-23, 23 мм)		
	1	зенітна установка (ЗУ-23, 23 мм)	поблизу н. п. Широкине (100 км на південь від Донецька)	камера
непідконтрольні урядові райони				
24.11.2019	1	відновлена траншея, про яку повідомлялося раніше	приблизно за 2 км на північний захід від н. п. Лиман (12 км на північний захід від Луганська)	патруль
	1	бронетранспортер (ймовірно МТ-ЛБ)	у Донецьку	

⁸ Згадані у цьому розділі БМП не підпадають під дію Мінських угод щодо відведення озброєння.

⁹ Згадана у цьому розділі техніка не підпадає під дію Мінських угод щодо відведення озброєння.

Таблиця порушень режиму припинення вогню станом на 24 листопада 2019 року¹⁰

Місце розміщення СММ	Місце події	Спосіб	К-ть	Спостереження	Опис	Озброєння	Дата, час
Камера СММ у н. п. Чермалик (підконтрольний урядові, 77 км на Пд від Донецька)	3–5 км на ПдПдСх	зафіксувала	3	снаряд	СхПдСх-3хПнЗх	Н/Д	22.11, 18:40
	3–5 км на ПдПдСх	зафіксувала	3	снаряд	СхПдСх-3хПнЗх	Н/Д	22.11, 18:41
Камера СММ на Донецькій фільтрувальній станції (15 км на Пн від Донецька)	0,5–1 км на Пд	зафіксувала	3	снаряд	3хПнЗх-СхПдСх	Н/Д	22.11, 21:32
	0,5–1 км на ПдПдСх	зафіксувала	1	вибух	невизначеного походження	Н/Д	22.11, 22:01
	0,5–1 км на ПдПдЗх	зафіксувала	5	снаряд	3хПнЗх-СхПдСх	Н/Д	22.11, 22:16
Камера СММ за 1,5 км на ПнСх від н. п. Гнутове (підконтрольний урядові, 90 км на Пд від Донецька)	3–5 км на ПдСх	зафіксувала	1	вибух	вихідний (також зафіксовано камерою СММ у Ломакиному)	Н/Д	22.11, 18:48
	3–5 км на ПдСх	зафіксувала	1	снаряд	ПдЗх-ПнСх (після попередньої події, також зафіксовано камерою СММ у Ломакиному)	Н/Д	22.11, 18:48
	3–5 км на ПдСх	зафіксувала	2	снаряд	ПдЗх-ПнСх (також зафіксовано камерою СММ у Ломакиному)	Н/Д	22.11, 18:48
	3–5 км на ПдСх	зафіксувала	3	снаряд	ПдЗх-ПнСх (також зафіксовано камерою СММ у Ломакиному)	Н/Д	22.11, 18:49
	3–5 км на СхПдСх	зафіксувала	1	снаряд	ПдЗх-ПнСх	Н/Д	22.11, 18:58
	3–5 км на СхПдСх	зафіксувала	1	вибух	невизначеного походження	Н/Д	22.11, 18:59
	3–5 км на ПдСх	зафіксувала	2	снаряд	ПдЗх-ПнСх	Н/Д	22.11, 19:25
	2–4 км на СхПдСх	зафіксувала	1	снаряд	Пн-Пд	Н/Д	22.11, 20:08
	3–5 км на ПдСх	зафіксувала	7	снаряд	ПнПнСх-ПдПдЗх	Н/Д	23.11, 00:53
	2–4 км на СхПдСх	зафіксувала	1	спалах дульного полум'я		Н/Д	23.11, 03:33
	2–4 км на СхПдСх	зафіксувала	1	снаряд	ПдЗх-ПнСх (після попередньої події)	Н/Д	23.11, 03:33
	2–4 км на СхПдСх	зафіксувала	3	снаряд	ПдЗх-ПнСх	Н/Д	23.11, 03:37
	3–5 км на СхПдСх	зафіксувала	2	снаряд	ПдЗх-ПнСх	Н/Д	23.11, 16:55
	3–5 км на СхПдСх	зафіксувала	2	вибух	невизначеного походження	Н/Д	23.11, 18:08
	3–5 км на СхПдСх	зафіксувала	2	вибух	невизначеного походження	Н/Д	23.11, 18:09
	Камера СММ на Сх від н. п. Ломакине (підконтрольний урядові, 90 км на Пд від Донецька)	7–9 км на СхПнСх	зафіксувала	3	снаряд	3х-Сх	Н/Д
7–9 км на СхПнСх		зафіксувала	2	снаряд	3х-Сх	Н/Д	22.11, 18:00
3–5 км на Сх		зафіксувала	1	снаряд	3х-Сх	Н/Д	23.11, 19:23
3–5 км на Сх		зафіксувала	2	снаряд	ПдЗх-ПнСх	Н/Д	22.11, 19:24
3–5 км на Сх		зафіксувала	1	снаряд	невизначеного походження	Н/Д	22.11, 19:25
3–5 км на Сх		зафіксувала	3	снаряд	ПдЗх-ПнСх	Н/Д	22.11, 19:25
5–7 км на Сх		зафіксувала	5	снаряд	також зафіксовано камерою СММ у Широкиному	Н/Д	23.11, 17:00
5–7 км на Сх		зафіксувала	1	снаряд	також зафіксовано камерою СММ у Широкиному	Н/Д	23.11, 18:28

¹⁰У таблиці вказані лише ті інциденти, які спостерігачі СММ бачили/чули особисто, а також ті випадки, які СММ оцінює як навчання з бойовою стрільбою, контрольовані вибухи і т.д. Зазначені деталі, що вказані — а саме відстань, напрям, тип зброї і т.д. — базуються на оцінках, зроблених спостерігачами на місцях, і необов'язково завжди є точними. Напис «немає даних» (Н/Д) означає, що СММ не змогла підтвердити таку інформацію у зв'язку з відстанню, погодними умовами та/або з інших причин. Порушення режиму припинення вогню, зафіксовані паралельно декількома патрулями, відображаються у таблиці лише один раз.

Камера СММ на КПВВ у н. п. Майорськ (підконтрольний уряду, 45 км на ПнСх від Донецька)	3-5 км на СхПнСх	зафіксувала	10	снаряд	Пн-Пд	Н/Д	23.11, 23:45
Камера СММ на КПВВ у н. п. Мар'їнка (підконтрольний уряду, 23 км на ПдЗх від Донецька)	2-4 км на ПнПнСх	зафіксувала	5	снаряд	Сх-Зх	Н/Д	23.11, 19:45
	2-4 км на ПнПнСх	зафіксувала	5	снаряд	СхПдСх-ЗхПнЗх	Н/Д	23.11, 19:45
	2-4 км на ПнПнСх	зафіксувала	6	снаряд	СхПдСх-ЗхПнЗх	Н/Д	23.11, 19:47
	2-4 км на ПнПнСх	зафіксувала	1	снаряд	СхПдСх-ЗхПнЗх	Н/Д	23.11, 19:49
	2-4 км на ПнПнСх	зафіксувала	4	снаряд	ПдСх-ПнЗх	Н/Д	22.11, 19:50
Камера СММ на КПВВ у н. п. Пишевик (підконтрольний уряду, 84 км на Пд від Донецька)	2-4 км на СхПдСх	зафіксувала	1	вибух	невизначеного походження	Н/Д	22.11, 19:00
Камера СММ за 1 км ПдЗх від н. п. Широкине (підконтрольний уряду, 100 км на Пд від Донецька)	8-10 км на Пн	зафіксувала	1	освітлювальна ракета	випущений(-а) вгору (також зафіксовано камерою СММ у Ломакиному)	Н/Д	22.11, 18:37
	3-6 км на Пн	зафіксувала	1	вибух	невизначеного походження	Н/Д	22.11, 18:47
	3-6 км на Пн	зафіксувала	2	вибух	невизначеного походження	Н/Д	22.11, 18:48
	3-6 км на Пн	зафіксувала	1	снаряд	Зх-Сх	Н/Д	22.11, 18:48
	3-6 км на Пн	зафіксувала	3	снаряд	Зх-Сх	Н/Д	22.11, 18:49
	3-6 км на Пн	зафіксувала	2	снаряд	СхПдСх-ЗхПнЗх	Н/Д	22.11, 18:53
	3-6 км на ПнПнСх	зафіксувала	1	снаряд	СхПдСх-ЗхПнЗх	Н/Д	22.11, 19:12
	4-8 км на Пн	зафіксувала	2	вибух	невизначеного походження	Н/Д	22.11, 19:16
	4-8 км на Пн	зафіксувала	1	вибух	невизначеного походження	Н/Д	22.11, 19:17
	4-8 км на Пн	зафіксувала	1	снаряд	Зх-Сх	Н/Д	22.11, 19:24
	5-7 км на Пн	зафіксувала	1	снаряд	Зх-Сх	Н/Д	22.11, 22:15
	5-7 км на Пн	зафіксувала	2	вибух	невизначеного походження	Н/Д	22.11, 22:16
	5-7 км на Пн	зафіксувала	1	спалах дульного полум'я		Н/Д	22.11, 22:17
	5-7 км на Пн	зафіксувала	2	снаряд	Зх-Сх (після попередньої події)	Н/Д	22.11, 22:17
	5-7 км на Пн	зафіксувала	2	снаряд	СхПдСх-ЗхПнЗх	Н/Д	22.11, 22:17
	5-7 км на Пн	зафіксувала	9	снаряд	СхПдСх-ЗхПнЗх	Н/Д	22.11, 22:23
	5-7 км на Пн	зафіксувала	1	снаряд	Зх-Сх	Н/Д	22.11, 23:18
	5-7 км на Пн	зафіксувала	1	вибух	розрив (після попередньої події)	Н/Д	22.11, 23:18
	5-7 км на Пн	зафіксувала	1	снаряд	Зх-Сх	Н/Д	22.11, 23:20
	5-7 км на Пн	зафіксувала	1	снаряд	ПдСх-ПнЗх	Н/Д	22.11, 23:25
	5-7 км на Пн	зафіксувала	2	снаряд	Зх-Сх	Н/Д	22.11, 23:43
	5-7 км на Пн	зафіксувала	5	снаряд	Зх-Сх	Н/Д	22.11, 23:44
	5-7 км на Пн	зафіксувала	1	вибух	невизначеного походження	Н/Д	22.11, 23:44
	5-7 км на Пн	зафіксувала	2	снаряд	ПдЗх-ПнСх (випущений(-а) вгору)	Н/Д	23.11, 23:45
	5-7 км на Пн	зафіксувала	2	снаряд	Зх-Сх	Н/Д	23.11, 00:14
	5-7 км на Пн	зафіксувала	3	снаряд	Сх-Зх	Н/Д	23.11, 00:35
	5-7 км на ПнПнСх	зафіксувала	1	вибух	невизначеного походження	Н/Д	23.11, 01:35
	5-7 км на ПнПнСх	зафіксувала	1	снаряд	Зх-Сх	Н/Д	23.11, 01:35
	5-7 км на Пн	зафіксувала	1	снаряд	випущений(-а) вгору	Н/Д	23.11, 01:39
	5-7 км на ПнПнСх	зафіксувала	1	снаряд	Сх-Зх	Н/Д	23.11, 02:26
	5-7 км на Пн	зафіксувала	1	снаряд	випущений(-а) вгору	Н/Д	23.11, 02:26
	5-7 км на Пн	зафіксувала	1	черга	Сх-Зх	Н/Д	23.11, 02:26
5-7 км на Пн	зафіксувала	22	снаряд	Зх-Сх	Н/Д	23.11, 02:37	
5-7 км на Пн	зафіксувала	3	снаряд	Зх-Сх	Н/Д	23.11, 03:32	
5-7 км на Пн	зафіксувала	8	снаряд	Зх-Сх	Н/Д	23.11, 03:33	
5-7 км на Пн	зафіксувала	7	снаряд	Сх-Зх	Н/Д	23.11, 04:05	
5-7 км на Пн	зафіксувала	1	снаряд	Зх-Сх	Н/Д	23.11, 04:05	
5-7 км на ПнПнСх	зафіксувала	2	снаряд	Зх-Сх	Н/Д	23.11, 04:10	

	5-7 км на ПнПнСх	зафіксувала	1	вибух	невизначеного походження	Н/Д	23.11, 04:10
	5-7 км на ПнПнСх	зафіксувала	1	снаряд	Зх-Сх	Н/Д	23.11, 04:24
	5-7 км на Пн	зафіксувала	1	снаряд	ПдПдСх-ПнПнЗх	Н/Д	23.11, 04:25
	5-7 км на Пн	зафіксувала	7	снаряд	Зх-Сх	Н/Д	23.11, 04:37
	5-7 км на Пн	зафіксувала	1	черга	Зх-Сх	Н/Д	23.11, 04:37
	5-7 км на ПнПнСх	зафіксувала	1	снаряд	Зх-Сх	Н/Д	23.11, 04:43
	5-7 км на ПнПнСх	зафіксувала	2	снаряд	Зх-Сх	Н/Д	23.11, 04:44
	3-5 км на ПнПнСх	зафіксувала	4	снаряд	Сх-Зх	Н/Д	23.11, 05:01
	3-5 км на ПнПнСх	зафіксувала	1	снаряд	Сх-Зх	Н/Д	23.11, 05:04
	3-5 км на ПнПнСх	зафіксувала	1	вибух	невизначеного походження	Н/Д	23.11, 16:42
	3-5 км на Пн	зафіксувала	1	снаряд	ЗхПдЗх-СхПнСх	Н/Д	23.11, 16:56
	3-5 км на Пн	зафіксувала	1	снаряд	Зх-Сх	Н/Д	23.11, 17:08
	3-5 км на Пн	зафіксувала	1	снаряд	випущений(-а) вгору	Н/Д	23.11, 17:59
	3-5 км на Пн	зафіксувала	1	вибух	невизначеного походження (також зафіксовано камерою в Ломакиному)	Н/Д	23.11, 18:02
	3-5 км на Пн	зафіксувала	3	снаряд	Зх-Сх	Н/Д	23.11, 18:14
	3-5 км на Пн	зафіксувала	1	вибух	невизначеного походження	Н/Д	23.11, 18:21
Камера СММ у н. п. Світлодарськ (підконтрольний уряду, 57 км на ПнСх від Донецька)	2-4 км на ЗхПдЗх	зафіксувала	4	снаряд	Пн-Пд	Н/Д	22.11, 21:08
	5-7 км на ПнПнСх	зафіксувала	1	снаряд		Н/Д	23.11, 18:08
н. п. Світлодарськ (підконтрольний уряду, 57 км на ПнСх від Донецька)	5-7 км на СхПдСх	зафіксувала	2	снаряд		Н/Д	23.11, 18:15
	3-5 км на ПдСх	чули	1	вибух	невизначеного походження	Н/Д	22.11, 18:47
	4-6 км на ПдСх	чули	2	вибух	невизначеного походження	Н/Д	22.11, 19:34
	4-6 км на ПдСх	чули	1	вибух	невизначеного походження	Н/Д	22.11, 19:42
	4-6 км на ПдСх	чули	2	вибух	невизначеного походження	Н/Д	22.11, 22:23
	4-6 км на ПдСх	чули	1	вибух	невизначеного походження	Н/Д	22.11, 22:58
	3-5 км на ПдСх	чули	4	черга		великокаліберний кулемет	22.11, 23:02
	3-5 км на ПдСх	чули	3	черга		великокаліберний кулемет	22.11, 23:16
	3-5 км на ПдЗх	чули	1	вибух	невизначеного походження	Н/Д	23.11, 11:16
	3-5 км на ПдСх	чули	1	вибух	невизначеного походження	Н/Д	23.11, 11:24
	3-4 км на ПдСх	чули	3	вибух	невизначеного походження	Н/Д	23.11, 13:18-13:20
	3-5 км на ПдСх	чули	1	вибух	невизначеного походження	Н/Д	23.11, 14:50
Приблизно за 500 м на ПнСх від н. п. Кам'янка (підконтрольний уряду, 20 км на Пн від Донецька)	2-3 км на СхПдСх	чули	1	вибух	невизначеного походження	Н/Д	23.11, 09:23
ПдЗх околиця н. п. Новолуганське (підконтрольний уряду, 53 км на ПнСх від Донецька)	1-2 км на Пд	чули	10	постріл		стрілецька зброя	23.11, 09:45
	1 км на ПдЗх	чули і бачили	1	вибух	розрив	Н/Д	23.11, 10:25
	5-7 км на ПдСх	чули і бачили	1	вибух	розрив	Н/Д	23.11, 11:16
	5-7 км на ПдСх	чули	1	вибух	невизначеного походження	Н/Д	23.11, 11:24
н. п. Гольмівський (непідконтрольний уряду, 49 км на ПнСх від Донецька)	2-3 км на ПнПнЗх	чули	1	вибух	невизначеного походження	Н/Д	23.11, 10:28
	2-3 км на Сх	чули	1	вибух	невизначеного походження	Н/Д	23.11, 11:17
	2-3 км на Сх	чули	1	вибух	невизначеного походження	Н/Д	23.11, 11:23
Камера СММ у н. п. Березове (підконтрольний уряду, 31 км на ПдЗх від Донецька)	4-6 км на ПдСх	зафіксувала	3	снаряд	ПнПнСх-ПдПдЗх	Н/Д	24.11, 17:16
Камера СММ у н. п. Чермалик (підконтрольний урядові, 77 км на Пд від Донецька)	2-3 км, ПдСх	зафіксувала	22	снаряд	ПнСх-ПдЗх	Н/Д	23.11, 20:59
	4-6 км на ПдПдСх	зафіксувала	1	снаряд	ПнСх-ПдЗх	Н/Д	23.11, 23:43
	4-6 км на ПдПдСх	зафіксувала	1	вибух	розрив (після попередньої події)	Н/Д	23.11, 23:43
Камера СММ на Донецькій	500-800 м на Пд	зафіксувала	1	вибух	розрив	Н/Д	23.11, 20:35

фільтрувальній станції (15 км на Пн від Донецька)	500–800 м на Пд	зафіксувала	1	вибух	вихідний	Н/Д	23.11, 20:35
	500–800 м на Пд	зафіксувала	1	спалах дульного полум'я		Н/Д	23.11, 21:00
	500–800 м на Пд	зафіксувала	1	снаряд	Сх-3х	Н/Д	23.11, 21:00
	500–800 м на Пд	зафіксувала	2	спалах дульного полум'я		Н/Д	23.11, 21:01
	500–800 м на Пд	зафіксувала	1	вибух	невизначеного походження	Н/Д	23.11, 21:01
	500–800 м на Пд	зафіксувала	1	спалах дульного полум'я		Н/Д	23.11, 21:45
	500–800 м на Пд	зафіксувала	2	спалах дульного полум'я		Н/Д	23.11, 21:46
	500–800 м на Пд	зафіксувала	9	спалах дульного полум'я		Н/Д	23.11, 22:01
	500–800 м на Пд	зафіксувала	11	спалах дульного полум'я		Н/Д	23.11, 22:02
	500–800 м на Пд	зафіксувала	2	спалах дульного полум'я		Н/Д	23.11, 22:03
	500–800 м на ПдПд3х	зафіксувала	1	снаряд	Пн3х-ПдСх	Н/Д	23.11, 22:23
	500–800 м на Пд	зафіксувала	1	вибух	невизначеного походження	Н/Д	23.11, 22:25
	0,7–1 км на Пд	зафіксувала	1	снаряд	ПнСх-Пд3х	Н/Д	23.11, 22:38
	500–800 м на ПдПд3х	зафіксувала	2	снаряд	ПнСх-Пд3х	Н/Д	23.11, 22:55
	0,8–1 км на Пд	зафіксувала	1	снаряд	ПнСх-Пд3х	Н/Д	23.11, 22:58
	1–1,5 км, ПдПд3х	зафіксувала	1	вибух	невизначеного походження	Н/Д	23.11, 23:00
	1–1,5 км, ПдПд3х	зафіксувала	1	вибух	невизначеного походження	Н/Д	23.11, 23:03
	500–800 м на ПдПд3х	зафіксувала	9	спалах дульного полум'я		Н/Д	23.11, 23:08
	500–800 м на ПдПд3х	зафіксувала	1	снаряд	ПнСх-Пд3х	Н/Д	23.11, 23:08
	500–800 м на ПдПд3х	зафіксувала	2	снаряд	ПнСх-Пд3х	Н/Д	23.11, 23:28
	0,8–1 км на Пд	зафіксувала	1	спалах дульного полум'я		Н/Д	23.11, 23:42
	1–1,5 км на Пд	зафіксувала	1	вибух	невизначеного походження	Н/Д	23.11, 23:43
	1 км на Пд	зафіксувала	3	снаряд	ПнПн3х-ПдПдСх	Н/Д	23.11, 23:44
	0,5–1 км на Пд	зафіксувала	1	освітлювальна ракета	випущений(-а) вгору	Н/Д	24.11, 00:25
	1–2 км на Пд	зафіксувала	1	вибух	невизначеного походження	Н/Д	24.11, 00:25
	0,5–1 км на Пд	зафіксувала	1	вибух	вибух у повітрі	Н/Д	24.11, 00:26
	0,5–1 км на Пд	зафіксувала	1	снаряд	ПнПн3х-ПдПдСх (вибух у повітрі)	Н/Д	24.11, 00:26
	2–4 км на ПдПд3х	зафіксувала	1	вибух	невизначеного походження	Н/Д	24.11, 01:33
	0,5–1 км на ПдПд3х	зафіксувала	1	снаряд	Пн3х-ПдСх	Н/Д	24.11, 01:33
	2–4 км на ПдПд3х	зафіксувала	1	вибух	невизначеного походження	Н/Д	24.11, 01:36
	1–2 км, ПдПд3х	зафіксувала	3	снаряд	3хПн3х-СхПдСх	Н/Д	24.11, 02:43
	300–600 м на ПдПд3х	зафіксувала	5	черга	Пн3х-ПдСх	Н/Д	24.11, 03:05
	400–700 м на Пд	зафіксувала	1	спалах дульного полум'я		Н/Д	24.11, 03:05
300–600 м на ПдПд3х	зафіксувала	2	черга	ПнСх-Пд3х	Н/Д	24.11, 03:23	

	300–600 м на ПдПдЗх	зафіксувала	1	снаряд	ЗхПнЗх-СхПдСх (після попередньої події)	Н/Д	24.11, 03:23
	300–600 м на ПдПдЗх	зафіксувала	3	черга	ПнПнЗх-ПдПдСх	Н/Д	24.11, 03:30
	300–600 м на ПдПдЗх	зафіксувала	1	черга	ПнЗх-ПдСх	Н/Д	24.11, 03:44
	300–600 м на ПдПдЗх	зафіксувала	1	спалах дульного полум'я		Н/Д	24.11, 03:49
	300–600 м на ПдПдЗх	зафіксувала	2	черга	ПнПнЗх-ПдПдСх	Н/Д	24.11, 03:49
	300–600 м на ПдПдЗх	зафіксувала	2	черга	ПнПнСх-ПдПдЗх	Н/Д	24.11, 03:49
	300–600 м на ПдПдЗх	зафіксувала	3	черга	ПнПнЗх-ПдПдСх	Н/Д	24.11, 03:56
	300–600 м на ПдПдЗх	зафіксувала	2	черга	ПнПнСх-ПдПдЗх	Н/Д	24.11, 03:56
	1–3 км на Пд	зафіксувала	1	вибух	також зафіксовано камерами СММ в Авдіївці та шахті «Жовтень»	Н/Д	24.11, 18:22
Камера СММ за 1,5 км на ПнСх від н. п. Гнутове (підконтрольний урядові, 90 км на Пд від Донецька)	3–5 км на СхПдСх	зафіксувала	5	вибух	невизначеного походження	Н/Д	23.11, 18:43
	2–4 км на СхПдСх	зафіксувала	1	снаряд	Зх-Сх	Н/Д	23.11, 22:31
	2–4 км на СхПдСх	зафіксувала	3	снаряд	ПдЗх-ПнСх	Н/Д	24.11, 03:37
Камера СММ у н. п. Красногорівка (підконтрольний уряду, 21 км на Зх від Донецька)	2–3 км на ПнСх	зафіксувала	3	снаряд	Зх-Сх	Н/Д	23.11, 23:04
Камера СММ на Сх від н. п. Ломакине (підконтрольний урядові, 90 км на Пд від Донецька)	5–7 км на Сх	зафіксувала	2	снаряд	ПдПдЗх-ПнПнСх (також зафіксовано камерою СММ у Широкиному)	Н/Д	24.11, 00:24
	5–7 км на Сх	зафіксувала	4	снаряд	ПдПдЗх-ПнПнСх (також зафіксовано камерою СММ у Широкиному)	Н/Д	24.11, 00:33
	5–7 км на Сх	зафіксувала	4	снаряд	ПдПдЗх-ПнПнСх (також зафіксовано камерою СММ у Широкиному)	Н/Д	24.11, 01:03
Камера СММ на КПВВ у н. п. Майорськ (підконтрольний уряду, 45 км на ПнСх від Донецька)	2–3 км на СхПнСх	зафіксувала	5	снаряд	Пн-Пд	Н/Д	23.11, 19:57
	1–2 км на СхПнСх	зафіксувала	1	снаряд	Пн-Пд	Н/Д	23.11, 21:05
Камера СММ біля шахти «Жовтень» (непідконтрольна урядові, 9 км на ПнЗх від центру Донецька)	2–4 км на ПнПнСх	зафіксувала	2	снаряд	Випущений(-а) вгору (також зафіксовано камерами на ДФС та у Авдіївці)	Н/Д	24.11, 18:07
Камера СММ за 1 км ПдЗх від н. п. Широкине (підконтрольний уряду, 100 км на Пд від Донецька)	3–5 км на Пн	зафіксувала	1	снаряд	Сх-Зх	Н/Д	23.11, 19:10
	4–7 км на Пн	зафіксувала	3	снаряд	ЗхПнЗх-СхПдСх	Н/Д	23.11, 19:15
	5–7 км на Пн	зафіксувала	7	снаряд	Сх-Зх	Н/Д	23.11, 20:06
	3–5 км на ПнПнСх	зафіксувала	1	снаряд	ПдСх-ПнЗх	Н/Д	23.11, 21:09
	5–7 км на Пн	зафіксувала	2	снаряд	Зх-Сх	Н/Д	23.11, 21:25
	5–7 км на Пн	зафіксувала	5	снаряд	Зх-Сх	Н/Д	23.11, 21:31
	3–5 км на ПнПнСх	зафіксувала	1	снаряд	ПдСх-ПнЗх	Н/Д	23.11, 21:31
	5–7 км на Пн	зафіксувала	2	вибух	невизначеного походження	Н/Д	23.11, 21:59
	5–7 км на Пн	зафіксувала	1	снаряд	Зх-Сх	Н/Д	23.11, 21:59
	5–7 км на Пн	зафіксувала	1	снаряд	Зх-Сх	Н/Д	23.11, 22:01
	3–5 км на Пн	зафіксувала	1	снаряд	ПдПдСх-ПнПнЗх	Н/Д	23.11, 22:11
3–5 км на ПнПнСх	зафіксувала	1	спалах дульного полум'я		Н/Д	23.11, 22:11	

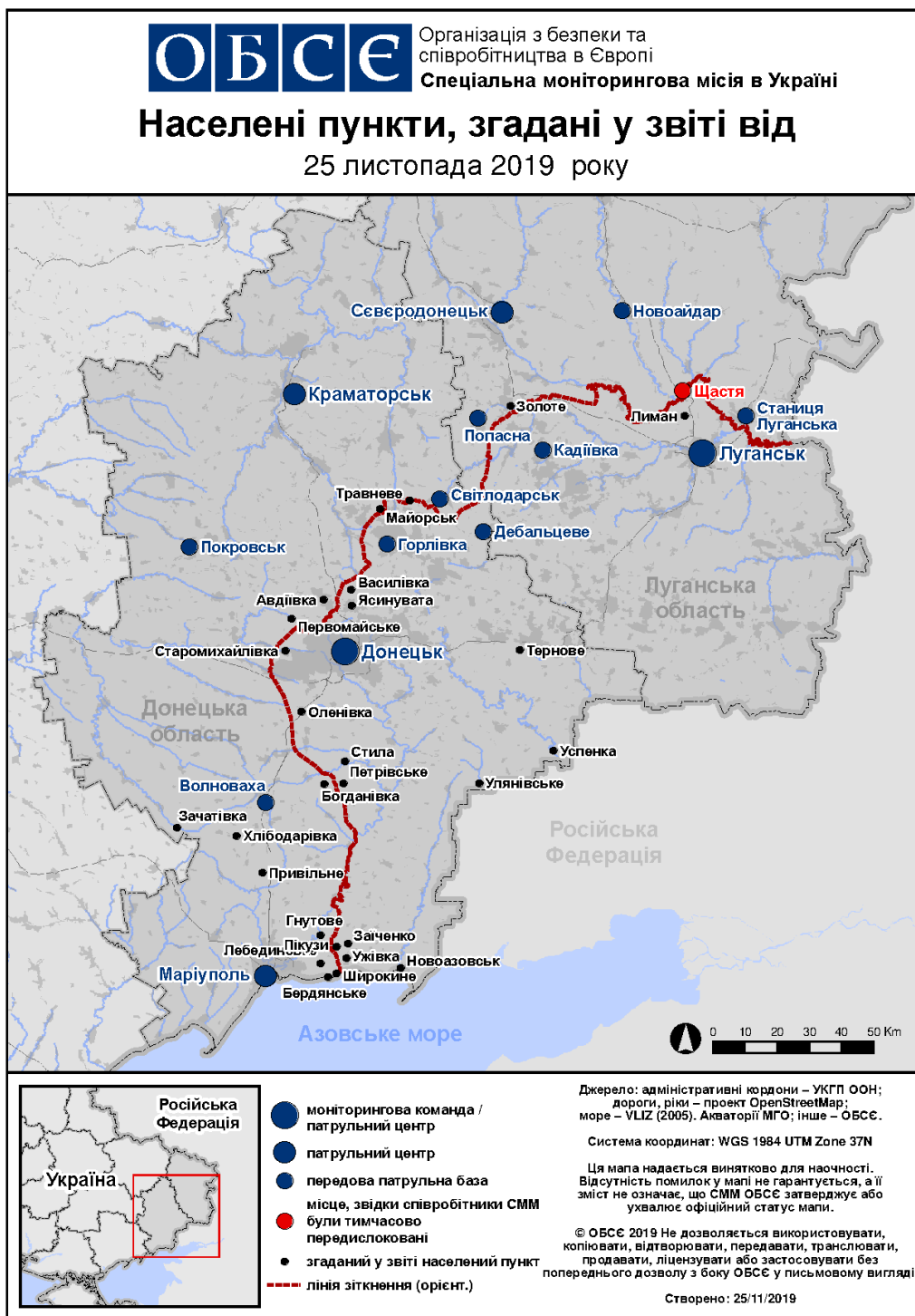
5-7 км на Пн	зафіксувала	2	снаряд	Зх-Сх	Н/Д	23.11, 22:22
3-5 км на ПнПнСх	зафіксувала	9	снаряд	СхПдСх-ЗхПнЗх	Н/Д	23.11, 22:29
5-7 км на Пн	зафіксувала	1	снаряд	Зх-Сх	Н/Д	23.11, 22:35
3-5 км на ПнПнСх	зафіксувала	1	снаряд	ПдПдСх-ПнПнЗх	Н/Д	23.11, 22:43
5-7 км на Пн	зафіксувала	1	вибух	невизначеного походження	Н/Д	23.11, 22:50
3-5 км на ПнПнСх	зафіксувала	1	снаряд	ПдПдСх-ПнПнЗх	Н/Д	23.11, 23:08
5-7 км на Пн	зафіксувала	3	снаряд	ЗхПдЗх-СхПнСх	Н/Д	23.11, 23:16
3-5 км на ПнПнСх	зафіксувала	5	снаряд	СхПдСх-ЗхПнЗх	Н/Д	23.11, 23:31
3-5 км на ПнПнСх	зафіксувала	5	снаряд	СхПдСх-ЗхПнЗх	Н/Д	23.11, 23:57
3-5 км на ПнПнСх	зафіксувала	1	снаряд	випущений(-а) вгору	Н/Д	23.11, 23:57
3-5 км на ПнПнСх	зафіксувала	1	снаряд	ПдПдЗх-ПнПнСх	Н/Д	23.11, 23:57
3-5 км на ПнПнСх	зафіксувала	1	снаряд	Пд-Пн	Н/Д	24.11, 00:03
3-5 км на ПнПнСх	зафіксувала	3	снаряд	ПдСх-ПнЗх	Н/Д	24.11, 00:03
5-7 км на Пн	зафіксувала	8	снаряд	ЗхПдЗх-СхПнСх	Н/Д	24.11, 00:07
3-5 км на ПнПнСх	зафіксувала	1	снаряд	ПдСх-ПнЗх	Н/Д	24.11, 00:12
5-7 км на Пн	зафіксувала	2	снаряд	Зх-Сх	Н/Д	24.11, 00:13
3-5 км на ПнПнСх	зафіксувала	3	снаряд	СхПдСх-ЗхПнЗх	Н/Д	24.11, 00:31
3-5 км на ПнПнСх	зафіксувала	7	снаряд	СхПдСх-ЗхПнЗх	Н/Д	24.11, 00:35
5-7 км на Пн	зафіксувала	1	снаряд	СхПдСх-ЗхПнЗх	Н/Д	24.11, 00:35
3-5 км на ПнПнСх	зафіксувала	1	вибух	невизначеного походження	Н/Д	24.11, 00:36
3-5 км на ПнПнСх	зафіксувала	1	снаряд	ПдПдСх-ПнПнЗх	Н/Д	24.11, 00:36
3-5 км на ПнПнСх	зафіксувала	1	снаряд	СхПдСх-ЗхПнЗх	Н/Д	24.11, 00:36
3-5 км на ПнПнСх	зафіксувала	1	снаряд	СхПдСх-ЗхПнЗх	Н/Д	24.11, 00:36
3-5 км на ПнПнСх	зафіксувала	5	снаряд	ПдПдСх-ПнПнЗх	Н/Д	24.11, 00:43
3-5 км на ПнПнСх	зафіксувала	2	снаряд	СхПдСх-ЗхПнЗх	Н/Д	24.11, 00:43
3-5 км на Пн	зафіксувала	1	снаряд	ЗхПдЗх-СхПнСх	Н/Д	24.11, 00:53
5-7 км на Пн	зафіксувала	1	снаряд	ЗхПдЗх-СхПнСх (також зафіксовано камерою СММ у Ломакиному)	Н/Д	24.11, 00:53
3-5 км на ПнПнСх	зафіксувала	2	снаряд	СхПдСх-ЗхПнЗх	Н/Д	24.11, 01:03
3-5 км на ПнПнСх	зафіксувала	1	снаряд	Пд-Пн	Н/Д	24.11, 01:03
3-5 км на Пн	зафіксувала	3	снаряд	ЗхПдЗх-СхПнСх	Н/Д	24.11, 01:03
5-7 км на Пн	зафіксувала	2	вибух	невизначеного походження	Н/Д	24.11, 01:17
5-7 км на Пн	зафіксувала	2	снаряд	Зх-Сх	Н/Д	24.11, 01:18
5-7 км на Пн	зафіксувала	3	снаряд	ПдПдЗх-ПнПнСх	Н/Д	24.11, 01:18
5-7 км на Пн	зафіксувала	8	снаряд	ПдЗх-ПнСх (також зафіксовано камерою СММ у Ломакиному)	Н/Д	24.11, 01:22
5-7 км на Пн	зафіксувала	1	вибух	невизначеного походження	Н/Д	24.11, 01:24
5-7 км на Пн	зафіксувала	5	снаряд	СхПдСх-ЗхПнЗх	Н/Д	24.11, 01:32
7-8 км на Пн	зафіксувала	3	снаряд	ЗхПдЗх-СхПнСх	Н/Д	24.11, 01:36
7-8 км на Пн	зафіксувала	12	снаряд	ЗхПдЗх-СхПнСх	Н/Д	24.11, 01:40
7-8 км на Пн	зафіксувала	1	снаряд	випущений(-а) вгору	Н/Д	24.11, 01:40
7-8 км на Пн	зафіксувала	1	снаряд	ЗхПдЗх-СхПнСх	Н/Д	24.11, 01:43
3-5 км на ПнПнСх	зафіксувала	3	снаряд	СхПдСх-ЗхПнЗх	Н/Д	24.11, 01:51
7-8 км на Пн	зафіксувала	5	снаряд	ЗхПдЗх-СхПнСх	Н/Д	24.11, 01:55
7-8 км на Пн	зафіксувала	7	снаряд	Зх-Сх	Н/Д	24.11, 01:58
7-8 км на Пн	зафіксувала	2	снаряд	ЗхПдЗх-СхПнСх	Н/Д	24.11, 02:01
7-8 км на Пн	зафіксувала	1	снаряд	ЗхПдЗх-СхПнСх	Н/Д	24.11, 02:07
3-5 км на ПнПнСх	зафіксувала	3	снаряд	СхПдСх-ЗхПнЗх	Н/Д	24.11, 02:10
7-8 км на Пн	зафіксувала	1	спалах дульного полум'я		Н/Д	24.11, 02:10
7-8 км на Пн	зафіксувала	4	снаряд	ЗхПдЗх-СхПнСх (після попередньої події, також зафіксовано камерою СММ у Ломакиному)	Н/Д	24.11, 02:10
7-8 км на Пн	зафіксувала	3	снаряд	ЗхПдЗх-СхПнСх	Н/Д	24.11, 02:22
7-8 км на Пн	зафіксувала	4	вибух	невизначеного походження	Н/Д	24.11, 02:34
3-5 км на ПнПнСх	зафіксувала	1	снаряд	СхПдСх-ЗхПнЗх	Н/Д	24.11, 02:47

	7–8 км на Пн	зафіксувала	1	снаряд	СхПдСх-3хПн3х	Н/Д	24.11, 02:59
	7–8 км на Пн	зафіксувала	1	снаряд	3хПд3х-СхПнСх	Н/Д	24.11, 03:02
	7–8 км на Пн	зафіксувала	3	снаряд	СхПдСх-3хПн3х	Н/Д	24.11, 03:11
	3–5 км на ПнПнСх	зафіксувала	1	снаряд	3хПд3х-СхПнСх	Н/Д	24.11, 03:16
	3–5 км на ПнПнСх	зафіксувала	6	снаряд	3хПд3х-СхПнСх	Н/Д	24.11, 03:17
	3–5 км на ПнПнСх	зафіксувала	3	снаряд	3хПд3х-СхПнСх	Н/Д	24.11, 03:22
	3–5 км на ПнПнСх	зафіксувала	4	снаряд	ПдСх-Пн3х	Н/Д	24.11, 03:22
	7–8 км на Пн	зафіксувала	4	снаряд	3хПд3х-СхПнСх	Н/Д	24.11, 03:24
	7–8 км на Пн	зафіксувала	1	снаряд	3хПд3х-СхПнСх	Н/Д	24.11, 03:27
	5–7 км на Пн	зафіксувала	2	снаряд	3хПд3х-СхПнСх	Н/Д	24.11, 03:32
	5–7 км на Пн	зафіксувала	3	снаряд	СхПдСх-3хПн3х	Н/Д	24.11, 03:51
	5–7 км на Пн	зафіксувала	1	снаряд	СхПдСх-3хПн3х	Н/Д	24.11, 04:00
	5–7 км на Пн	зафіксувала	1	снаряд	ПдСх-Пн3х	Н/Д	24.11, 04:22
	2–4 км на ПнПнСх	зафіксувала	2	снаряд	Сх-3х	Н/Д	24.11, 16:13
	3–5 км на ПнПнСх	зафіксувала	1	снаряд	випущений(-а) вгору	Н/Д	24.11, 16:13
	3–5 км на Пн	зафіксувала	2	снаряд	ПдСх-Пн3х	Н/Д	24.11, 16:14
	4–6 км на Пн	зафіксувала	5	снаряд	Пд3х-ПнСх	Н/Д	24.11, 16:20
	4–6 км на Пн	зафіксувала	9	снаряд	ПдСх-Пн3х	Н/Д	24.11, 16:21
	4–6 км на Пн	зафіксувала	2	снаряд	ПдСх-Пн3х	Н/Д	24.11, 16:22
	4–6 км на Пн	зафіксувала	1	снаряд	випущений(-а) вгору	Н/Д	24.11, 16:47
	4–6 км на Пн	зафіксувала	1	вибух	невизначеного походження	Н/Д	24.11, 16:48
	3–5 км на Пн	зафіксувала	1	снаряд	Сх-3х (випущений(-а) вгору)	Н/Д	24.11, 16:48
	4–6 км на Пн	зафіксувала	1	снаряд	випущений(-а) вгору	Н/Д	24.11, 16:49
	4–6 км на Пн	зафіксувала	2	снаряд	випущений(-а) вгору	Н/Д	24.11, 16:50
	3–5 км на Пн	зафіксувала	3	снаряд	Сх-3х	Н/Д	24.11, 16:50
Камера СММ у н. п. Світлодарськ (підконтрольний уряду, 57 км на ПнСх від Донецька)	5–7 км на СхПдСх	зафіксувала	1	черга	ПнПнСх-ПдПд3х	Н/Д	24.11, 17:55
н. п. Красногорівка (підконтрольний уряду, 21 км на 3х від Донецька)	1–2 км на ПдСх	чули	2	вибух	невизначеного походження	Н/Д	24.11, 10:48–10:51
	1–2 км на ПдСх	чули	30	черга		великокаліберний кулемет	24.11, 10:48–10:51
ПдСх частина н. п. Авдіївка (підконтрольний уряду, 17 км на Пн від Донецька)	3–5 км на Пд3х	чули	3	вибух	невизначеного походження	Н/Д	24.11, 09:31
	3–5 км на Пд3х	чули	1	вибух	невизначеного походження	Н/Д	24.11, 11:19
Приблизно за 700 м на Пн3х від н. п. Петрівське (непідконтрольний уряду, 41 км на Пд від Донецька)	2–3 км на Пд	чули	6	вибух	невизначеного походження (за оцінкою, за межами ділянки розведення)	Н/Д	24.11, 09:20
	2–3 км на Пд	чули	5	черга	за оцінкою, за межами ділянки розведення	стрілецька зброя	24.11, 09:20
	2–3 км на Пд	чули	10	черга	за оцінкою, за межами ділянки розведення	великокаліберний кулемет	24.11, 09:27
	2–3 км на Пд	чули	2	вибух	невизначеного походження (за оцінкою, за межами ділянки розведення)	Н/Д	24.11, 09:27
	2–3 км на Пд	чули	14	черга	за оцінкою, за межами ділянки розведення	великокаліберний кулемет	24.11, 09:38
	2–3 км на Пд	чули	2	вибух	невизначеного походження (за оцінкою, за межами ділянки розведення)	Н/Д	24.11, 09:40
н. п. Світлодарськ (підконтрольний уряду, 57 км на ПнСх від Донецька)	2–3 км на ПдСх	чули	3	черга		великокаліберний кулемет	23.11, 18:52
	2–3 км на ПдСх	чули	5	постріл		стрілецька зброя	23.11, 19:04
	4–6 км на ПдСх	чули	2	вибух	невизначеного походження	Н/Д	23.11, 19:08
	2–3 км на ПдСх	чули	6	черга		великокаліберний кулемет	23.11, 19:12
	4–6 км на ПдСх	чули	1	вибух	невизначеного походження	Н/Д	23.11, 19:22

	2–3 км на ПдСх	чули	8	черга		великокаліберний кулемет	23.11, 19:23
	2–3 км на ПдСх	чули	21	постріл		стрілецька зброя	23.11, 19:38
	2–3 км на ПдСх	чули	7	постріл		стрілецька зброя	23.11, 20:03
	2–3 км на ПдСх	чули	3	черга		великокаліберний кулемет	23.11, 20:30
	2–3 км на ПдСх	чули	7	черга		великокаліберний кулемет	23.11, 20:47
	2–3 км на ПдСх	чули	5	черга		великокаліберний кулемет	23.11, 20:54
	4–6 км на ПдСх	чули	4	вибух	невизначеного походження	Н/Д	23.11, 21:01
	2–3 км на ПдСх	чули	6	черга		великокаліберний кулемет	23.11, 21:05
	2–3 км на ПдСх	чули	14	черга		великокаліберний кулемет	23.11, 21:14
	2–3 км на ПдСх	чули	11	черга		великокаліберний кулемет	23.11, 21:22
	3–5 км на ПдСх	чули	21	черга		великокаліберний кулемет	23.11, 21:39–21:42
	2–4 км на ПдСх	чули	7	постріл		стрілецька зброя	23.11, 21:43
	3–5 км на ПдСх	чули	6	черга		стрілецька зброя	23.11, 21:43
	3–5 км на ПдСх	чули	5	постріл		стрілецька зброя	23.11, 21:56
	3–5 км на ПдСх	чули	18	черга		великокаліберний кулемет	23.11, 22:03–22:06
	3–5 км на ПдСх	чули	9	черга		великокаліберний кулемет	23.11, 22:35
	3–5 км на ПдСх	чули	2	постріл		стрілецька зброя	23.11, 22:40
	3–5 км на ПдСх	чули	7	черга		великокаліберний кулемет	23.11, 22:42
	3–5 км на ПдСх	чули	25	черга		великокаліберний кулемет	23.11, 22:53–22:57
	3–5 км на ПдСх	чули	6	постріл		стрілецька зброя	23.11, 22:54
	3–5 км на ПдСх	чули	27	черга		великокаліберний кулемет	23.11, 23:02–23:04
	3–5 км на ПдСх	чули	4	черга		великокаліберний кулемет	23.11, 23:07
	3–5 км на ПдСх	чули	7	черга		великокаліберний кулемет	23.11, 23:25
	3–5 км на ПдСх	чули	11	постріл		стрілецька зброя	23.11, 23:35
	3–5 км на ПдСх	чули	9	черга		великокаліберний кулемет	23.11, 23:35
	3–5 км на ПдСх	чули	3	черга		великокаліберний кулемет	23.11, 22:44
	3–5 км на ПдСх	чули	8	постріл		стрілецька зброя	23.11, 23:51
	3–5 км	чули	6	черга		великокаліберний кулемет	23.11, 23:59
	3–5 км на ПдСх	чули	18	черга		великокаліберний кулемет	24.11, 10:10
	3–5 км на ПдСх	чули	2	черга		великокаліберний кулемет	24.11, 10:31
	2–3 км на ПдСх	чули	9	черга		великокаліберний кулемет	24.11, 12:10
	2–3 км на ПдСх	чули	2	вибух	невизначеного походження	Н/Д	24.11, 12:11
	2–3 км на ПдСх	чули	11	черга		великокаліберний кулемет	24.11, 12:30
	3–5 км на ПдСх	чули	5	вибух	невизначеного походження	Н/Д	24.11, 14:10
	3–5 км на ПдСх	чули	7	вибух	невизначеного походження	Н/Д	24.11, 14:14
	3–4 км на ПдСх	чули	6	вибух	невизначеного походження	Н/Д	24.11, 18:13–18:19
Приблизно за 500 м на ПнСх від н. п. Кам'янка	2–3 км на СхПдСх	чули	1	вибух	невизначеного походження	Н/Д	24.11, 09:23
	2–4 км на ПдПдЗх	чули	4	черга		великокаліберний	24.11, 10:03

(підконтрольний уряду, 20 км на Пн від Донецька)	2–3 км на Пн	чули	4	вибух	невизначеного походження	кулемет Н/Д	24.11, 10:07
	2–3 км на Пн	чули	1	вибух	невизначеного походження	Н/Д	24.11, 10:10
	4–5 км на Сх	чули	3	вибух	невизначеного походження	Н/Д	24.11, 11:07
на Пн околиці н. п. Попасна (підконтрольний уряду, 69 км на Зх від Луганська)	7–10 км на Пд	чули	5	вибух	невизначеного походження	Н/Д	24.11, 07:10–07:11
на Пн околиці н. п. Попасна (підконтрольний уряду, 69 км на Зх від Луганська)	2–3 км на ПдПдСх	чули	3	постріл		гармата (30 мм)	24.11, 14:07

Мапа Донецької та Луганської областей¹¹



¹¹За рішенням Постійної ради №1117 від 21 березня 2014 року, СММ базується у десяти містах на всій території України (Херсон, Одеса, Львів, Івано-Франківськ, Харків, Донецьк, Дніпро, Чернівці, Луганськ і Київ). Ця мапа східної України призначена для ілюстративних цілей. На ній вказані населені пункти, згадані у звіті, а також ті, де є офіси СММ (команди спостерігачів, представництва і передові патрульні бази) в Донецькій і Луганській областях (Червоним кольором виділено передову патрульну базу, з якої співробітники СММ були тимчасово передислоковані згідно з рекомендаціями експертів з безпеки з деяких держав-учасниць ОБСЄ та з урахуванням вимог СММ щодо безпеки). СММ використовує ці приміщення у світлу пору доби, а також патрулює в цьому населеному пункті вдень).