

# Ежедневный отчет № 279/2019

от 25 ноября 2019 года<sup>1</sup>

## Краткое изложение

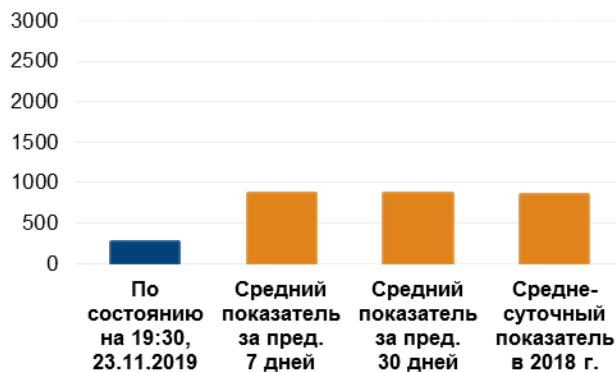
- За период с вечера 22 по вечер 23 ноября Миссия констатировала уменьшение количества нарушений режима прекращения огня в Донецкой области и не зафиксировала ни одного нарушения режима прекращения огня в Луганской области по сравнению с предыдущим отчетным периодом.
- С вечера 23 по вечер 24 ноября в Донецкой и Луганской областях СММ констатировала увеличение количества нарушений режима прекращения огня по сравнению с предыдущими сутками.
- Миссия зафиксировала повреждения дома в неподконтрольной правительству Оленовке.
- В пределах участка разведения сил и средств в районе Золотого наблюдатели видели работников из неподконтрольных правительству районов, которые демонтировали фортификационные сооружения.
- СММ продолжала наблюдать за ситуацией на участках разведения в районе Петровского и Станицы Луганской.
- Миссия зафиксировала 2 единицы вооружения, размещенные в нарушение линий отвода в неподконтрольном правительству районе Донецкой области.
- Ограничения свободы передвижения СММ продолжались, в том числе на блокпосту вблизи неподконтрольного правительству Заиченко\*.

---

<sup>1</sup> На основании информации, поступившей от мониторинговых команд по состоянию на 19:30 24 ноября 2019 года (по восточноевропейскому летнему времени).

## Нарушения режима прекращения огня<sup>2</sup>

Количество зафиксированных нарушений режима прекращения огня<sup>3</sup>



Количество зафиксированных взрывов<sup>4</sup>



<sup>2</sup> Более подробная информация обо всех случаях нарушения режима прекращения огня, а также карты Донецкой и Луганской областей, где отмечены все места, упомянутые в отчете, представлены в приложении. В течение отчетного периода камера СММ в Станице Луганской не функционировала.

<sup>3</sup> Включая взрывы.

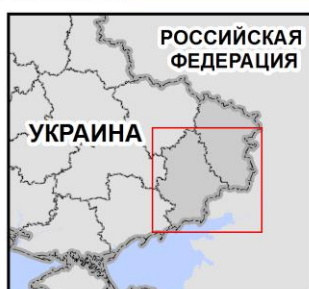
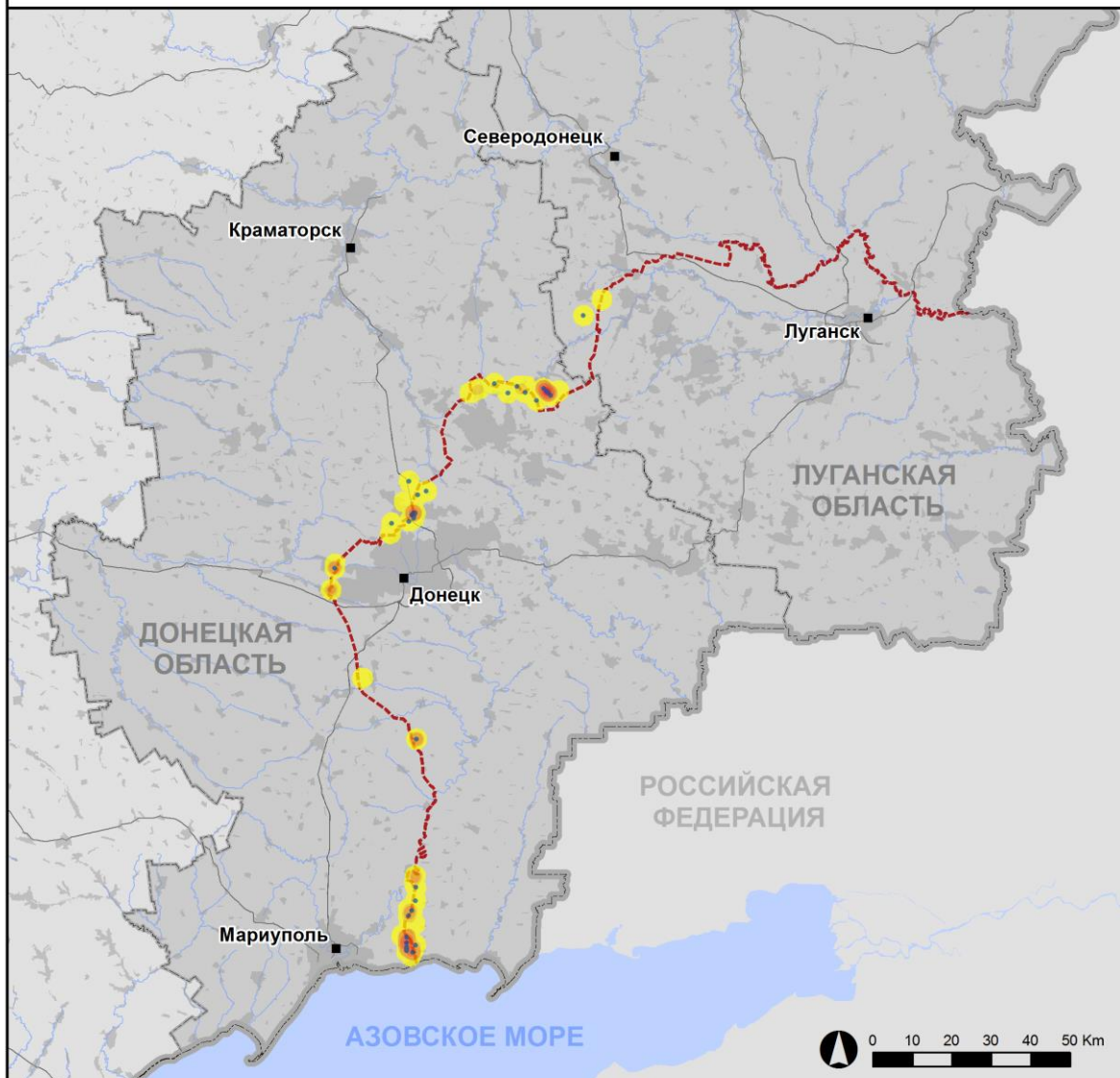
<sup>4</sup> В том числе вследствие огня из вооружения неустановленного типа.

## Карта зафиксированных нарушений режима прекращения огня



Организация по безопасности и сотрудничеству в Европе  
Специальная мониторинговая миссия в Украине

### Зафиксированные СММ нарушения режима прекращения огня 23-24 ноября 2019 г.



#### Концентрация нарушений режима прекращения огня

- Высокая
- 
- Низкая
- Взрыв
- Населенный пункт
- Линия соприкосновения (ориентир.)

Источники: административные границы — УКГВ ООН; дороги, реки — проект OpenStreetMap; море — VLIZ (2005), Акватории МГО; другое — ОБСЕ.

Система координат: WGS 1984 UTM Zone 37N

Данная карта предоставляется исключительно для наглядности. Отсутствие ошибок не гарантировано, а ее содержание не подразумевает, что СММ ОБСЕ утверждает или одобряет официальный статус карты.

© СММ ОБСЕ 2019 Не разрешается использовать, копировать, воспроизводить, передавать, транслировать, продавать, лицензировать или применять без предварительного разрешения со стороны ОБСЕ в письменном виде.  
Создано: 25/11/2019

За период с вечера 22 по вечер 23 ноября в Донецкой области Миссия констатировала уменьшение количества нарушений режима прекращения огня, в том числе меньше взрывов (примерно 45), по сравнению с [предыдущим отчетным периодом](#) (примерно 90). Большинство нарушений режима прекращения огня было зафиксировано в районах к северу и к северо-северо-востоку от н. п. Широкино (подконтрольный правительству, 100 км к югу от Донецка), и к востоко-юго-востоку и юго-востоку от н. п. Гнутово (подконтрольный правительству, 90 км к югу от Донецка).

С вечера 23 по вечер 24 ноября Миссия констатировала увеличение количества нарушений режима прекращения огня, в том числе большее количество взрывов (примерно 80), по сравнению с предыдущими сутками. Большинство нарушений режима прекращения огня, в том числе большая часть взрывов, зафиксировано в районах к юго-востоку и востоко-юго-востоку от н. п. Светлодарск (подконтрольный правительству, 57 км к северо-востоку от Донецка), к северу и северо-северо-востоку от Широкино, а также к югу и юго-юго-западу от Донецкой фильтровальной станции (ДФС; 15 км к северу от Донецка), включая около 20 нарушений режима прекращения огня в пределах 300–600 м от ДФС.

За период с вечера 22 по вечер 23 ноября СММ не зафиксировала ни одного нарушения режима прекращения огня в Луганской области. За [предыдущий отчетный период](#) Миссия зафиксировала нарушения режима прекращения огня, включая 40 взрывов.

С вечера 23 по вечер 24 ноября Миссия констатировала увеличение количества нарушений режима прекращения огня, в том числе пять взрывов, по сравнению с предыдущими сутками. Все нарушения режима прекращения огня зафиксированы в районах к югу и юго-юго-востоку от н. п. Попасная (подконтрольный правительству, 69 км к западу от Луганска).

### **Причиненные обстрелом повреждения жилого дома в неподконтрольной правительству Оленовке**

23 ноября на ул. Шевченко, 5, в н. п. Оленовка (неподконтрольный правительству, 23 км к юго-западу от Донецка), примерно в 1 км к северу от линии соприкосновения, наблюдатели видели недавно отремонтированный верхний угол наружной северной стены одноэтажного жилого дома. На улице у дома они видели сломанный шифер в мусорном ящике. Внутри дома команда СММ видела не менее десяти свежих сквозных пробоин (диаметром около 1 см) в потолке кухни. По оценке СММ, повреждения возникли в результате попадания снаряда, выпущенного из вооружения неустановленного типа из северного направления, который пробил верхний угол стены и разорвался между крышей и потолком кухни. 20-летний житель этого дома рассказал СММ, что взрыв, причинивший повреждения, произошел утром 22 ноября.

### **Участки разведения в районах Петровского, Золотого и Станицы Луганской<sup>5</sup>**

23 ноября, находясь на расстоянии около 1,3 км к северо-востоку от н. п. Богдановка (подконтрольный правительству, 41 км к юго-западу от Донецка), команда Миссии

---

<sup>5</sup> Разведение предусмотрено Рамочным решением Трехсторонней контактной группы о разведении сил и средств от 21 сентября 2016 года.

видела около 20 лиц на 6 машинах (по оценке, принадлежащие Государственной службе Украины по чрезвычайным ситуациям) и экскаватор, которые двигались в направлении **участка разведения в районе н. п. Петровское** (неподконтрольный правительству, 41 км к югу от Донецка).

24 ноября, находясь приблизительно в 1,3 км к северо-востоку от Богдановки, наблюдатели видели 4 машины, 1 броневедомитель (типа «Козак»), 1 автомобиль скорой помощи и военную бронированную санитарную машину (все транспортные средства принадлежали Государственной службе Украины по чрезвычайным ситуациям), которые двигались в направлении участка разведения.

В тот же день, находясь примерно в 700 м к северо-западу от Петровского, наблюдатели слышали 10 взрывов неопределенного происхождения и около 29 очередей из стрелкового оружия и крупнокалиберного пулемета ориентировочно в 2–3 км к югу (по оценке, за пределами участка разведения).

23 ноября в пределах **участка разведения в районе н. п. Золотое** (подконтрольный правительству, 60 км к западу от Луганска) члены патруля Миссии видели 5 рабочих, которые с помощью бульдозера и грузовика демонтировали фортификационные сооружения примерно в 600 м к северо-востоку от блокпоста вооруженных формирований на южном крае участка разведения. Команда Миссии также видела в пределах участка разведения, как один из руководителей вооруженных формирований двигался к вышеупомянутому месту. Наблюдатели также видели 16 рабочих и 5 саперов из неподконтрольных правительству районов в сопровождении 2 членов вооруженных формирований (в нарукавных повязках с надписью «СЦКК»), которые очищали растительность примерно на 5 м к западу и востоку от дороги севернее южного края участка разведения. Команда Миссии видела, что участок от места примерно на 2–5 м западнее и восточнее дороги Т1316 от вышеупомянутого блокпоста до места в 1 км к северу был очищен от растительности.

В тот же день камера СММ в южной части участка разведения в районе Золотого зафиксировала 2 взрыва (которые также слышал патруль Миссии, находившийся на южном крае участка разведения) на расстоянии около 600–800 м к северо-северо-западу (по оценке, контролируемые подрывы).

23 и 24 ноября наблюдатели видели не менее 8 и 6 членов вооруженных формирований (в нарукавных повязках с надписью «СЦКК») соответственно на блокпосту вооруженных формирований на южном крае участка разведения и возле синего контейнера южнее блокпоста. 24 ноября наблюдатели также видели 2 членов вооруженных формирований на блокпосту.

24 ноября команда Миссии видела 14 рабочих и 3 саперов из неподконтрольных правительству районов, которые заходили на участок разведения.

23 ноября в пределах **участка разведения в районе н. п. Станица Луганская** (подконтрольный правительству, 16 км к северо-востоку от Луганска) члены патруля СММ видели 3 рабочих из неподконтрольных правительству районов, которые устанавливали рельсы на железнодорожном мосту приблизительно в 500 м к востоку-северо-востоку от моста у Станицы Луганской (15 км к северу от Луганска).

23 и 24 ноября команда Миссии видела 4 рабочих из подконтрольных правительству районов, которые устанавливали два металлодетектора на контрольном пункте въезда-выезда (КПВВ) к северу от моста у Станицы Луганской.

В эти же дни наблюдатели также видели не менее 3 членов вооруженных формирований (с нарукавными повязками с надписями «СЦКК») между нововозведенной секцией моста и блокпостом вооруженных формирований южнее моста.

### **Отвод вооружения**

СММ продолжала осуществлять мониторинг отвода вооружения, предусмотренного Меморандумом, а также Комплексом мер и Дополнением к нему.

Миссия зафиксировала 2 единицы вооружения, размещенные в нарушение линий отвода на полигоне в неподконтрольном правительству районе Донецкой области. Команда СММ видела вооружение, размещенное за линиями отвода, но вне выделенных мест хранения вооружения: 40 единиц в подконтрольных правительству районах и 16 единиц на полигоне в неподконтрольном правительству районе Донецкой области (подробнее см. в таблице ниже).

### **Признаки военного присутствия и присутствия военного типа в зоне безопасности<sup>6</sup>**

СММ зафиксировала военное присутствие и присутствие военного типа в зоне безопасности по обе стороны линии соприкосновения, в том числе боевые машины пехоты и зенитные установки в подконтрольных правительству районах Донецкой области, а также бронетранспортер в неподконтрольном правительству районе Донецкой области (подробнее см. в таблице ниже).

### **Извлечение пусковой установки противотанкового ракетного комплекса на блокпосту в подконтрольной правительству Попасной и хвостового стабилизатора минометной мины в неподконтрольной правительству Ужовке**

23 ноября команда Миссии впервые зафиксировала не менее 4, предположительно, предупредительных знаков о минной опасности (красно-белые таблички) примерно в 150 м к востоку от дороги между Петровским и н.п. Стыла (неподконтрольный правительству, 34 км к югу от Донецка), приблизительно в 4,5 км севернее Петровского.

24 ноября сверху на фортификационных ограждениях на блокпосту Вооруженных сил Украины на восточной окраине Попасной команда СММ впервые увидела пусковую установку противотанкового ракетного комплекса (9М111 «Фагот»).

В тот же день в н.п. Ужовка (бывш. Ленинское; неподконтрольный правительству, 96 км к югу от Донецка) наблюдатели отметили, что ранее зафиксированного

---

<sup>6</sup> Упомянутая в этом разделе техника не подпадает под действие Минских соглашений об отводе вооружений.

хвостового стабилизатора 120-мм минометной мины, застрявшего в дорожном покрытии на восточном въезде в поселок, больше не было.

### **Ситуация на пунктах пропуска вдоль линии соприкосновения**

24 ноября на КПВВ возле н. п. Майорск (подконтрольный правительству, 45 км к северо-востоку от Донецка) команда Миссии зафиксировала около 250–300 пешеходов и примерно 30 машин в очереди на выход/выезд из подконтрольных правительству районов и приблизительно 30 машин, ожидавших в очереди на въезд в подконтрольные правительству районы.

После этого, находясь на соответствующем блокпосту вооруженных формирований у н. п. Горловка (неподконтрольный правительству, 39 км к северо-востоку от Донецка), наблюдатели видели приблизительно 500 человек и около 50 машин, которые стояли в очереди на вход/въезд в подконтрольные правительству районы.

### **Усилия Миссии по содействию проведению ремонтных работ на жизненно важных объектах гражданской инфраструктуры и обеспечению их функционирования**

23 ноября Миссия осуществляла мониторинг соблюдения режима прекращения огня для обеспечения возможности проведения ремонтных работ на линиях электропередачи вблизи н. п. Травневое (подконтрольный правительству, 51 км к северо-востоку от Донецка).

23 и 24 ноября СММ продолжала содействовать обеспечению функционирования ДФС и осуществлять мониторинг ситуации с безопасностью в районе насосной станции около н. п. Василевка (неподконтрольный правительству, 20 км к северу от Донецка). 23 ноября, находясь на западной окраине н. п. Ясиноватая (неподконтрольный правительству, 16 км к северо-востоку от Донецка), команда СММ слышала и видела взрыв приблизительно в 2 км к западо-юго-западу (по оценке, контролируемый подрыв). Миссия также зафиксировала нарушения режима прекращения огня в пределах 1 км от ДФС (см. ниже).

### **Приграничные районы, которые не контролируются правительством**

23 ноября, находясь в пункте пропуска на границе недалеко от н. п. Успенка (73 км к юго-востоку от Донецка) в течение примерно часа, наблюдатели видели, что в Украину въехали 25 автомобилей (3 с украинскими номерными знаками, 11 — с российскими, 1 — с грузинскими, 1 — с литовскими и 9 с табличками «ДНР») и 1 автобус (с табличками «ДНР»), а также вошли 3 пешехода (2 женщины примерно 50-ти лет и мужчина 60-ти лет). Наблюдатели также видели, что из Украины выехали 28 автомобилей (11 с украинскими номерными знаками, 7 — с российскими, 1 — с грузинским и 9 с табличками «ДНР») и 2 автобуса с табличками «ДНР», а также вышли 4 пешехода (мужчина и 3 женщины разного возраста). В пункте пропуска на границе член вооруженных формирований отказался разговаривать с наблюдателями, сославшись на «приказы от командиров».

В тот же день, находясь в пешеходном пункте пропуска на границе вблизи н. п. Ульяновское (61 км к юго-востоку от Донецка) около 1 часа, члены патруля

Миссии видели женщину 70-ти лет, которая входила в Украину. В пункте пропуска на границе член вооруженных формирований отказался разговаривать с наблюдателями, сославшись на «приказы от командиров».

Также в тот же день, находясь в пункте пропуска на границе около н. п. Новоазовск (102 км к юго-востоку от Донецка) в течение примерно 35 минут, наблюдатели видели, что в Украину въехали 9 автомобилей (6 с украинскими номерными знаками, 2 — с российскими и 1 с табличкой «ДНР»). Тем временем из Украины выехали 27 автомобилей (10 с украинскими номерными знаками, 8 — с российскими, 1 — с литовскими и 8 с табличками «ДНР») и 4 тентованных грузовика (с табличками «ДНР»).

### **СММ осуществляла наблюдение за ситуацией с безопасностью в юго-восточной части Херсонской области**

23 ноября Миссия отметила спокойную ситуацию в пункте пропуска между н. п. Чонгар (163 км к юго-востоку от Херсона) и Крымом.

СММ продолжала следить за ситуацией в Одессе, Львове, Ивано-Франковске, Харькове, Днепре, Черновцах и Киеве.

### **\*Ограничение свободы передвижения и другие препятствия в выполнении мандата СММ**

*Деятельность по мониторингу и свобода передвижения СММ ограничены из-за угроз в области безопасности, включая риски, связанные с наличием мин и неразорвавшихся боеприпасов, а также другими препятствиями, которые ежедневно меняются. Мандат СММ предусматривает свободный и безопасный доступ по всей Украине. Все подписанты Комплекса мер согласились с необходимостью свободного и безопасного доступа, а также с тем, что ограничение свободы передвижения СММ является нарушением и что на подобные нарушения необходимо оперативно реагировать. Они также согласились с тем, что Совместный центр контроля и координации должен содействовать такому реагированию и осуществлять общую координацию работ по разминированию. Однако вооруженные формирования в отдельных районах Донецкой и Луганской областей часто отказывают СММ в доступе к районам, прилегающим к неподконтрольным правительству участкам границы Украины (например, см. [Ежедневный отчет СММ от 19 ноября 2019 года](#)). Деятельность СММ в Донецкой и Луганской областях, по-прежнему оставалась ограниченной после того, как [23 апреля 2017 вблизи Пришиба произошел инцидент, который привел к гибели человека](#).*

#### Запрет доступа:

- 24 ноября примерно в 800 м к северу от н. п. Зайченко (неподконтрольный правительству, 93 км к югу от Донецка) два вооруженных члена вооруженных формирований **вновь** отказали патрулю СММ в проезде к н. п. Пикузы (бывш. Коминтерново; неподконтрольный правительству, 92 км к югу от Донецка), сославшись на проведение «в районе разминирования и инженерных работ».



*Регулярные ограничения на участках разведения сил и средств и из-за мин/неразорвавшихся боеприпасов:*

- Не осуществив сплошное разминирование, извлечение неразорвавшихся боеприпасов и устранение прочих преград, стороны по-прежнему отказывали Миссии в неограниченном доступе, а также в возможности передвигаться по отдельным дорогам, которые ранее были определены как важные для осуществления Миссией эффективного мониторинга и для передвижения гражданских лиц.

Задержка:

- 24 ноября на блокпосту Вооруженных сил Украины к югу от н. п. Лебединское (подконтрольный правительству, 99 км к югу от Донецка) двое солдат позволили патрулю СММ продолжить движение только примерно через 20 минут.

Доступ при условии:

- 23 и 24 ноября на блокпосте в н. п. Старомихайловка (неподконтрольный правительству, 15 км к западу от Донецка) член вооруженных формирований разрешил патрулю СММ проехать в населенный пункт (см. выше) для оценки вероятных мест огневого поражения лишь спустя около 90 минут и 1 часа соответственно и только в сопровождении автомобиля вооруженных формирований.

Другие препятствия:

- 23 ноября беспилотный летательный аппарат СММ малого радиуса действия подвергся воздействию помех сигнала GPS (по оценке, предположительно в результате глушения), пролетая возле н. п. Первомайское (подконтрольный правительству, 17 км к северо-западу от Донецка)<sup>7</sup>.

---

<sup>7</sup> Глушение сигнала могло осуществляться из любого района в радиусе нескольких километров от местоположения БПЛА.

**Таблица вооружения**  
**Вооружение, размещенное в нарушение линий отвода**

Дата	К-во единиц вооружения	Вид вооружения	Место	Источник наблюдения
<b>неподконтрольные правительству районы</b>				
22.11.2019	2	самоходная гаубица (2С1 «Гвоздика», 122 мм)	на полигоне у н. п. Терновое (57 км к востоку от Донецка; для ознакомления с предыдущими наблюдениями см. <a href="#">Ежедневный отчет СММ от 4 ноября 2019 года</a> )	мини-БПЛА

**Вооружение, размещенное за линиями отвода, но вне выделенных мест хранения вооружения**

Дата	К-во единиц вооружения	Вид вооружения	Место	Источник наблюдения
<b>подконтрольные правительству районы</b>				
22.11.2019	1	танк (Т-72)	на ж/д станции в н. п. Хлебодаровка (65 км к юго-западу от Донецка)	мини-БПЛА
	1	зенитный ракетный комплекс (9К35 «Стрела-10»)	на восточной окраине Хлебодаровки	
	8	буксируемая гаубица (Д-20, 152 мм)		
	21	танк (Т-72)	на ж/д станции в н. п. Зачатовка (74 км к юго-западу от Донецка; на той же ж/д станции, где команда СММ видела 32 БМП-1) <sup>8</sup>	
24.11.2019	9	танк (Т-72)	у н. п. Привольное (72 км к югу от Донецка)	патруль
<b>неподконтрольные правительству районы</b>				
22.11.2019	16	танк (Т-72 — 6 ед., вероятно Т-64 — 10 ед.)	на полигоне у н. п. Терновое (57 км к востоку от Донецка)	мини-БПЛА

**Таблица признаков военного присутствия и присутствия военного типа в зоне безопасности<sup>9</sup>**

Дата	К-во	Тип	Место	Источник наблюдения
<b>подконтрольные правительству районы</b>				
23.11.2019	1	бронетранспортер (БТР-4)	в жилом районе в н. п. Авдеевка (17 км к северу от Донецка);	патруль
	1	боевая машина десанта (БМД-1)	вблизи н. п. Бердянское (102 км к югу от Донецка)	
	1	зенитная установка (ЗУ-23, 23 мм)		
	1	зенитная установка (ЗУ-23, 23 мм)	вблизи н. п. Широкино (100 км к югу от Донецка)	Камера СММ
<b>неподконтрольные правительству районы</b>				
24.11.2019	1	восстановленная траншея, <a href="#">о которой сообщалось ранее</a>	около 2 км к северо-западу от н. п. Лиман (12 км к северо-западу от Луганска)	патруль
	1	бронетранспортер (возможно МТ-ЛБ)	в Донецке	

<sup>8</sup> Упомянутые в этом разделе БМП не подпадают под действие Минских соглашений об отводе вооружений.

<sup>9</sup> Упомянутая в этом разделе техника не подпадает под действие Минских соглашений об отводе вооружений.

**Таблица нарушений режима прекращения огня по состоянию на 24 ноября 2019 г.<sup>10</sup>**

Месторасположение СММ	Место происшествия	Способ	К-во	Наблюдения	Описание	Вооружение	Дата, время
Камера СММ в н. п. Чермалык (подконтрольный правительству, 77 км к Ю от Донецка)	3–5 км к ЮЮВ	зафиксировала	3	снаряд	ВЮВ–ЗСЗ	Н/Д	22.11, 18:40
	3–5 км к ЮЮВ	зафиксировала	3	снаряд	ВЮВ–ЗСЗ	Н/Д	22.11, 18:41
Камера СММ на Донецкой фильтровальной станции (15 км к С от Донецка)	0,5–1 км к Ю	зафиксировала	3	снаряд	ЗСЗ–ВЮВ	Н/Д	22.11, 21:32
	0,5–1 км к ЮЮВ	зафиксировала	1	взрыв	неопределенного происхождения	Н/Д	22.11, 22:01
	0,5–1 км к ЮЮЗ	зафиксировала	5	снаряд	ЗСЗ–ВЮВ	Н/Д	22.11, 22:16
Камера СММ в 1,5 км к СВ от н. п. Гнутово (подконтрольный правительству, 90 км к Ю от Донецка)	3–5 км к ЮВ	зафиксировала	1	взрыв	выстрел (также зафиксирован камерой в Ломакино)	Н/Д	22.11, 18:48
	3–5 км к ЮВ	зафиксировала	1	снаряд	ЮЗ–СВ (после вышеупомянутого события, также зафиксировано камерой в Ломакино)	Н/Д	22.11, 18:48
	3–5 км к ЮВ	зафиксировала	2	снаряд	ЮЗ–СВ (также зафиксировано камерой в Ломакино)	Н/Д	22.11, 18:48
	3–5 км к ЮВ	зафиксировала	3	снаряд	ЮЗ–СВ (также зафиксировано камерой в Ломакино)	Н/Д	22.11, 18:49
	3–5 км к ВЮВ	зафиксировала	1	снаряд	ЮЗ–СВ	Н/Д	22.11, 18:58
	3–5 км к ВЮВ	зафиксировала	1	взрыв	неопределенного происхождения	Н/Д	22.11, 18:59
	3–5 км к ЮВ	зафиксировала	2	снаряд	ЮЗ–СВ	Н/Д	22.11, 19:25
	2–4 км к ВЮВ	зафиксировала	1	снаряд	С–Ю	Н/Д	22.11, 20:08
	3–5 км к ЮВ	зафиксировала	7	снаряд	ССВ–ЮЮЗ	Н/Д	23.11, 00:53
	2–4 км к ВЮВ	зафиксировала	1	вспышка дульного пламени		Н/Д	23.11, 03:33
	2–4 км к ВЮВ	зафиксировала	1	снаряд	ЮЗ–СВ (после вышеупомянутого события)	Н/Д	23.11, 03:33
	2–4 км к ВЮВ	зафиксировала	3	снаряд	ЮЗ–СВ	Н/Д	23.11, 03:37
	3–5 км к ВЮВ	зафиксировала	2	снаряд	ЮЗ–СВ	Н/Д	23.11, 16:55
	3–5 км к ВЮВ	зафиксировала	2	взрыв	неопределенного происхождения	Н/Д	23.11, 18:08
	3–5 км к ВЮВ	зафиксировала	2	взрыв	неопределенного происхождения	Н/Д	23.11, 18:09
Камера СММ к В от н. п. Ломакино (подконтрольный правительству, 90 км к Ю от Донецка)	7–9 км к ВСВ	зафиксировала	3	снаряд	З–В	Н/Д	22.11, 18:00
	7–9 км к ВСВ	зафиксировала	2	снаряд	З–В	Н/Д	22.11, 18:00
	3–5 км к В	зафиксировала	1	снаряд	З–В	Н/Д	22.11, 19:23
	3–5 км к В	зафиксировала	2	снаряд	ЮЗ–СВ	Н/Д	22.11, 19:24
	3–5 км к В	зафиксировала	1	снаряд	неопределенного происхождения	Н/Д	22.11, 19:25
	3–5 км к В	зафиксировала	3	снаряд	ЮЗ–СВ	Н/Д	22.11, 19:25

<sup>10</sup> В таблице указаны исключительно те инциденты, которые наблюдатели СММ видели/слышали лично, а также те случаи, которые СММ оценивает как учения с боевой стрельбой, контролируемые взрывы и т.п. Указанные детали, а именно: расстояние, направление, тип оружия и т.д., основаны на оценках, сделанных наблюдателями на местах, и необязательно всегда являются точными. Надпись «нет данных» (Н/Д) означает, что СММ не смогла подтвердить информацию из-за расстояния, погодных условий и/или по другим причинам. Нарушения режима прекращения огня, зафиксированные параллельно несколькими патрулями, отражаются в таблице только один раз.

Месторасположение СММ	Место происшествия	Способ	К-во	Наблюдения	Описание	Вооружение	Дата, время
	5–7 км к В	зафиксировала	5	снаряд	также зафиксирован камерой в Широкино	Н/Д	23.11, 17:00
	5–7 км к В	зафиксировала	1	снаряд	также зафиксирован камерой в Широкино	Н/Д	23.11, 18:28
Камера СММ на КПВВ у н. п. Майорск (подконтрольный правительству, 45 км к СВ от Донецка)	3–5 км к ВСВ	зафиксировала	10	снаряд	С–Ю	Н/Д	22.11, 23:45
Камера СММ на КПВВ в н. п. Марьинка (подконтрольный правительству, 23 км к ЮЗ от Донецка)	2–4 км к ССВ	зафиксировала	5	снаряд	В–З	Н/Д	22.11, 19:45
	2–4 км к ССВ	зафиксировала	5	снаряд	ВЮВ–ЗСЗ	Н/Д	22.11, 19:45
	2–4 км к ССВ	зафиксировала	6	снаряд	ВЮВ–ЗСЗ	Н/Д	22.11, 19:47
	2–4 км к ССВ	зафиксировала	1	снаряд	ВЮВ–ЗСЗ	Н/Д	22.11, 19:49
	2–4 км к ССВ	зафиксировала	4	снаряд	ЮВ–СЗ	Н/Д	22.11, 19:50
Камера СММ на КПВВ в н. п. Пищевик (подконтрольный правительству, 84 км к Ю от Донецка)	2–4 км к ВЮВ	зафиксировала	1	взрыв	неопределенного происхождения	Н/Д	22.11, 19:00
Камера СММ в 1 км к ЮЗ от н. п. Широкино (подконтрольный правительству, 100 км к Ю от Донецка)	8–10 км к С	зафиксировала	1	осветительная ракета	выпущенный(-ая) вверх (также зафиксирована камерой в Ломакино)	Н/Д	22.11, 18:37
	3–6 км к С	зафиксировала	1	взрыв	неопределенного происхождения	Н/Д	22.11, 18:47
	3–6 км к С	зафиксировала	2	взрыв	неопределенного происхождения	Н/Д	22.11, 18:48
	3–6 км к С	зафиксировала	1	снаряд	З–В	Н/Д	22.11, 18:48
	3–6 км к С	зафиксировала	3	снаряд	З–В	Н/Д	22.11, 18:49
	3–6 км к С	зафиксировала	2	снаряд	ВЮВ–ЗСЗ	Н/Д	22.11, 18:53
	3–6 км к ССВ	зафиксировала	1	снаряд	ВЮВ–ЗСЗ	Н/Д	22.11, 19:12
	4–8 км к С	зафиксировала	2	взрыв	неопределенного происхождения	Н/Д	22.11, 19:16
	4–8 км к С	зафиксировала	1	взрыв	неопределенного происхождения	Н/Д	22.11, 19:17
	4–8 км к С	зафиксировала	1	снаряд	З–В	Н/Д	22.11, 19:24
	5–7 км к С	зафиксировала	1	снаряд	З–В	Н/Д	22.11, 22:15
	5–7 км к С	зафиксировала	2	взрыв	неопределенного происхождения	Н/Д	22.11, 22:16
	5–7 км к С	зафиксировала	1	вспышка дульного пламени		Н/Д	22.11, 22:17
	5–7 км к С	зафиксировала	2	снаряд	З–В (после вышеупомянутого события)	Н/Д	22.11, 22:17
	5–7 км к С	зафиксировала	2	снаряд	ВЮВ–ЗСЗ	Н/Д	22.11, 22:17
	5–7 км к С	зафиксировала	9	снаряд	ВЮВ–ЗСЗ	Н/Д	22.11, 22:23
	5–7 км к С	зафиксировала	1	снаряд	З–В	Н/Д	22.11, 23:18
	5–7 км к С	зафиксировала	1	взрыв	последовавший разрыв	Н/Д	22.11, 23:18
	5–7 км к С	зафиксировала	1	снаряд	З–В	Н/Д	22.11, 23:20
	5–7 км к С	зафиксировала	1	снаряд	ЮВ–СЗ	Н/Д	22.11, 23:25
	5–7 км к С	зафиксировала	2	снаряд	З–В	Н/Д	22.11, 23:43
	5–7 км к С	зафиксировала	5	снаряд	З–В	Н/Д	22.11, 23:44
	5–7 км к С	зафиксировала	1	взрыв	неопределенного происхождения	Н/Д	22.11, 23:44
5–7 км к С	зафиксировала	2	снаряд	ЮЗ–СВ (выпущенный(-ая) вверх)	Н/Д	22.11, 23:45	
5–7 км к С	зафиксировала	2	снаряд	З–В	Н/Д	23.11, 00:14	

Месторасположение СММ	Место происшествия	Способ	К-во	Наблюдения	Описание	Вооружение	Дата, время
	5–7 км к С	зафиксировала	3	снаряд	В–З	Н/Д	23.11, 00:35
	5–7 км к ССВ	зафиксировала	1	взрыв	неопределенного происхождения	Н/Д	23.11, 01:35
	5–7 км к ССВ	зафиксировала	1	снаряд	З–В	Н/Д	23.11, 01:35
	5–7 км к С	зафиксировала	1	снаряд	выпущенный(-ая) вверх	Н/Д	23.11, 01:39
	5–7 км к ССВ	зафиксировала	1	снаряд	В–З	Н/Д	23.11, 02:26
	5–7 км к С	зафиксировала	1	снаряд	выпущенный(-ая) вверх	Н/Д	23.11, 02:26
	5–7 км к С	зафиксировала	1	очередь	В–З	Н/Д	23.11, 02:26
	5–7 км к С	зафиксировала	22	снаряд	З–В	Н/Д	23.11, 02:37
	5–7 км к С	зафиксировала	3	снаряд	З–В	Н/Д	23.11, 03:32
	5–7 км к С	зафиксировала	8	снаряд	З–В	Н/Д	23.11, 03:33
	5–7 км к С	зафиксировала	7	снаряд	В–З	Н/Д	23.11, 04:05
	5–7 км к С	зафиксировала	1	снаряд	З–В	Н/Д	23.11, 04:05
	5–7 км к ССВ	зафиксировала	2	снаряд	З–В	Н/Д	23.11, 04:10
	5–7 км к ССВ	зафиксировала	1	взрыв	неопределенного происхождения	Н/Д	23.11, 04:10
	5–7 км к ССВ	зафиксировала	1	снаряд	З–В	Н/Д	23.11, 04:24
	5–7 км к С	зафиксировала	1	снаряд	ЮЮВ–ССЗ	Н/Д	23.11, 04:25
	5–7 км к С	зафиксировала	7	снаряд	З–В	Н/Д	23.11, 04:37
	5–7 км к С	зафиксировала	1	очередь	З–В	Н/Д	23.11, 04:37
	5–7 км к ССВ	зафиксировала	1	снаряд	З–В	Н/Д	23.11, 04:43
	5–7 км к ССВ	зафиксировала	2	снаряд	З–В	Н/Д	23.11, 04:44
	3–5 км к ССВ	зафиксировала	4	снаряд	В–З	Н/Д	23.11, 05:01
	3–5 км к ССВ	зафиксировала	1	снаряд	В–З	Н/Д	23.11, 05:04
	3–5 км к ССВ	зафиксировала	1	взрыв	неопределенного происхождения	Н/Д	23.11, 16:42
	3–5 км к С	зафиксировала	1	снаряд	ЗЮЗ–ВСВ	Н/Д	23.11, 16:56
	3–5 км к С	зафиксировала	1	снаряд	З–В	Н/Д	23.11, 17:08
	3–5 км к С	зафиксировала	1	снаряд	выпущенный(-ая) вверх	Н/Д	23.11, 17:59
	3–5 км к С	зафиксировала	1	взрыв	неопределенного происхождения (также зафиксирован камерой в Ломакино)	Н/Д	23.11, 18:02
	3–5 км к С	зафиксировала	3	снаряд	З–В	Н/Д	23.11, 18:14
	3–5 км к С	зафиксировала	1	взрыв	неопределенного происхождения	Н/Д	23.11, 18:21
Камера СММ в н. п. Светлодарск (подконтрольный правительству, 57 км к СВ от Донецка)	2–4 км к ЗЮЗ	зафиксировала	4	снаряд	С–Ю	Н/Д	22.11, 21:08
	5–7 км к ВЮВ	зафиксировала	1	снаряд		Н/Д	23.11, 18:08
	5–7 км к ВЮВ	зафиксировала	2	снаряд		Н/Д	23.11, 18:15
н. п. Светлодарск (подконтрольный правительству, 57 км к СВ от Донецка)	3–5 км к ЮВ	слышали	1	взрыв	неопределенного происхождения	Н/Д	22.11, 18:47
	4–6 км к ЮВ	слышали	2	взрыв	неопределенного происхождения	Н/Д	22.11, 19:34
	4–6 км к ЮВ	слышали	1	взрыв	неопределенного происхождения	Н/Д	22.11, 19:42
	4–6 км к ЮВ	слышали	2	взрыв	неопределенного происхождения	Н/Д	22.11, 22:23
	4–6 км к ЮВ	слышали	1	взрыв	неопределенного происхождения	Н/Д	22.11, 22:58
	3–5 км к ЮВ	слышали	4	очередь		крупнокалиберный пулемет	22.11, 23:02
	3–5 км к ЮВ	слышали	3	очередь		крупнокалиберный пулемет	22.11, 23:16

Месторасположение СММ	Место происшествия	Способ	К-во	Наблюдения	Описание	Вооружение	Дата, время
	3–5 км к ЮЗ	слышали	1	взрыв	неопределенного происхождения	Н/Д	23.11, 11:16
	3–5 км к ЮВ	слышали	1	взрыв	неопределенного происхождения	Н/Д	23.11, 11:24
	3–4 км к ЮВ	слышали	3	взрыв	неопределенного происхождения	Н/Д	23.11, 13:18–13:20
	3–5 км к ЮВ	слышали	1	взрыв	неопределенного происхождения	Н/Д	23.11, 14:50
Примерно 500 м к СВ от н. п. Каменка (подконтрольный правительству, 20 км к С от Донецка)	2–3 км к ВЮВ	слышали	1	взрыв	неопределенного происхождения	Н/Д	23.11, 09:23
Юго-западная окраина н. п. Новолуганское (подконтрольный правительству, 53 км к СВ от Донецка)	1–2 км к Ю	слышали	10	выстрел		стрелковое оружие	23.11, 09:45
	1 км к ЮЗ	слышали и видели	1	взрыв	разрыв	Н/Д	23.11, 10:25
	5–7 км к ЮВ	слышали и видели	1	взрыв	разрыв	Н/Д	23.11, 11:16
	5–7 км к ЮВ	слышали	1	взрыв	неопределенного происхождения	Н/Д	23.11, 11:24
н. п. Гольмовский (неподконтрольный правительству, 49 км к СВ от Донецка)	2–3 км к ССЗ	слышали	1	взрыв	неопределенного происхождения	Н/Д	23.11, 10:28
	2–3 км к В	слышали	1	взрыв	неопределенного происхождения	Н/Д	23.11, 11:17
	2–3 км к В	слышали	1	взрыв	неопределенного происхождения	Н/Д	23.11, 11:23
Камера СММ в н. п. Березовое (подконтрольный правительству, 31 км к ЮЗ от Донецка)	4–6 км к ЮВ	зафиксировала	3	снаряд	ССВ–ЮЮЗ	Н/Д	24.11, 17:16
Камера СММ в н. п. Чермалык (подконтрольный правительству, 77 км к Ю от Донецка)	2–3 км к ЮВ	зафиксировала	22	снаряд	СВ–ЮЗ	Н/Д	23.11, 20:59
	4–6 км к ЮЮВ	зафиксировала	1	снаряд	СВ–ЮЗ	Н/Д	23.11, 23:43
	4–6 км к ЮЮВ	зафиксировала	1	взрыв	последовавший разрыв	Н/Д	23.11, 23:43
Камера СММ на Донецкой фильтровальной станции (15 км к С от Донецка)	500–800 м к Ю	зафиксировала	1	взрыв	разрыв	Н/Д	23.11, 20:35
	500–800 м к Ю	зафиксировала	1	взрыв	выстрел	Н/Д	23.11, 20:35
	500–800 м к Ю	зафиксировала	1	вспышка дульного пламени		Н/Д	23.11, 21:00
	500–800 м к Ю	зафиксировала	1	снаряд	В–З	Н/Д	23.11, 21:00
	500–800 м к Ю	зафиксировала	2	вспышка дульного пламени		Н/Д	23.11, 21:01
	500–800 м к Ю	зафиксировала	1	взрыв	неопределенного происхождения	Н/Д	23.11, 21:01
	500–800 м к Ю	зафиксировала	1	вспышка дульного пламени		Н/Д	23.11, 21:45
	500–800 м к Ю	зафиксировала	2	вспышка дульного пламени		Н/Д	23.11, 21:46
	500–800 м к Ю	зафиксировала	9	вспышка дульного пламени		Н/Д	23.11, 22:01
	500–800 м к Ю	зафиксировала	11	вспышка дульного пламени		Н/Д	23.11, 22:02
	500–800 м к Ю	зафиксировала	2	вспышка дульного пламени		Н/Д	23.11, 22:03
	500–800 м к ЮЮЗ	зафиксировала	1	снаряд	СЗ–ЮВ	Н/Д	23.11, 22:23

Месторасположение СММ	Место происшествия	Способ	К-во	Наблюдения	Описание	Вооружение	Дата, время
	500–800 м к Ю	зафиксировала	1	взрыв	неопределенного происхождения	Н/Д	23.11, 22:25
	0,7–1 км к Ю	зафиксировала	1	снаряд	СВ–ЮЗ	Н/Д	23.11, 22:38
	500–800 м к ЮЮЗ	зафиксировала	2	снаряд	СВ–ЮЗ	Н/Д	23.11, 22:55
	0,8–1 км к Ю	зафиксировала	1	снаряд	СВ–ЮЗ	Н/Д	23.11, 22:58
	1–1,5 км к ЮЮЗ	зафиксировала	1	взрыв	неопределенного происхождения	Н/Д	23.11, 23:00
	1–1,5 км к ЮЮЗ	зафиксировала	1	взрыв	неопределенного происхождения	Н/Д	23.11, 23:03
	500–800 м к ЮЮЗ	зафиксировала	9	вспышка дульного пламени		Н/Д	23.11, 23:08
	500–800 м к ЮЮЗ	зафиксировала	1	снаряд	СВ–ЮЗ	Н/Д	23.11, 23:08
	500–800 м к ЮЮЗ	зафиксировала	2	снаряд	СВ–ЮЗ	Н/Д	23.11, 23:28
	0,8–1 км к Ю	зафиксировала	1	вспышка дульного пламени		Н/Д	23.11, 23:42
	1–1,5 км к Ю	зафиксировала	1	взрыв	неопределенного происхождения	Н/Д	23.11, 23:43
	1 км к Ю	зафиксировала	3	снаряд	ССЗ–ЮЮВ	Н/Д	23.11, 23:44
	0,5–1 км к Ю	зафиксировала	1	осветительная ракета	выпущенный(-ая) вверх	Н/Д	24.11, 00:25
	1–2 км к Ю	зафиксировала	1	взрыв	неопределенного происхождения	Н/Д	24.11, 00:25
	0,5–1 км к Ю	зафиксировала	1	взрыв	взрыв в воздухе	Н/Д	24.11, 00:26
	0,5–1 км к Ю	зафиксировала	1	снаряд	ССЗ–ЮЮВ (взрыв в воздухе)	Н/Д	24.11, 00:26
	2–4 км к ЮЮЗ	зафиксировала	1	взрыв	неопределенного происхождения	Н/Д	24.11, 01:33
	0,5–1 км к ЮЮЗ	зафиксировала	1	снаряд	СЗ–ЮВ	Н/Д	24.11, 01:33
	2–4 км к ЮЮЗ	зафиксировала	1	взрыв	неопределенного происхождения	Н/Д	24.11, 01:36
	1–2 км к ЮЮЗ	зафиксировала	3	снаряд	ЗСЗ–ВЮВ	Н/Д	24.11, 02:43
	300–600 м к ЮЮЗ	зафиксировала	5	очередь	СЗ–ЮВ	Н/Д	24.11, 03:05
	400–700 м к Ю	зафиксировала	1	вспышка дульного пламени		Н/Д	24.11, 03:05
	300–600 м к ЮЮЗ	зафиксировала	2	очередь	СВ–ЮЗ	Н/Д	24.11, 03:23
	300–600 м к ЮЮЗ	зафиксировала	1	снаряд	ЗСЗ–ВЮВ (после вышеупомянутого события)	Н/Д	24.11, 03:23
	300–600 м к ЮЮЗ	зафиксировала	3	очередь	ССЗ–ЮЮВ	Н/Д	24.11, 03:30
	300–600 м к ЮЮЗ	зафиксировала	1	очередь	СЗ–ЮВ	Н/Д	24.11, 03:44
	300–600 м к ЮЮЗ	зафиксировала	1	вспышка дульного пламени		Н/Д	24.11, 03:49
	300–600 м к ЮЮЗ	зафиксировала	2	очередь	ССЗ–ЮЮВ	Н/Д	24.11, 03:49
	300–600 м к ЮЮЗ	зафиксировала	2	очередь	ССВ–ЮЮЗ	Н/Д	24.11, 03:49
	300–600 м к ЮЮЗ	зафиксировала	3	очередь	ССЗ–ЮЮВ	Н/Д	24.11, 03:56

Месторасположение СММ	Место происшествия	Способ	К-во	Наблюдения	Описание	Вооружение	Дата, время
	300–600 м к ЮЮЗ	зафиксировала	2	очередь	ССВ–ЮЮЗ	Н/Д	24.11, 03:56
	1–3 км к Ю	зафиксировала	1	взрыв	также зафиксировано камерами в Авдеевке и на шахте «Октябрьской»	Н/Д	24.11, 18:22
Камера СММ в 1,5 км к СВ от н. п. Гнутово (подконтрольный правительству, 90 км к Ю от Донецка)	3–5 км к ВЮВ	зафиксировала	5	взрыв	неопределенного происхождения	Н/Д	23.11, 18:43
	2–4 км к ВЮВ	зафиксировала	1	снаряд	З–В	Н/Д	23.11, 22:31
	2–4 км к ВЮВ	зафиксировала	3	снаряд	ЮЗ–СВ	Н/Д	24.11, 03:37
Камера СММ в н. п. Красногоровка (подконтрольный правительству, 21 км к З от Донецка)	2–3 км к СВ	зафиксировала	3	снаряд	З–В	Н/Д	23.11, 23:04
Камера СММ к В от н. п. Ломакино (подконтрольный правительству, 90 км к Ю от Донецка)	5–7 км к В	зафиксировала	2	снаряд	ЮЮЗ–ССВ (также зафиксирован камерой в Широкино)	Н/Д	24.11, 00:24
	5–7 км к В	зафиксировала	4	снаряд	ЮЮЗ–ССВ (также зафиксирован камерой в Широкино)	Н/Д	24.11, 00:33
	5–7 км к В	зафиксировала	4	снаряд	ЮЮЗ–ССВ (также зафиксирован камерой в Широкино)	Н/Д	24.11, 01:03
Камера СММ на КПВВ у н. п. Майорск (подконтрольный правительству, 45 км к СВ от Донецка)	2–3 км к ВСВ	зафиксировала	5	снаряд	С–Ю	Н/Д	23.11, 19:57
	1–2 км к ВСВ	зафиксировала	1	снаряд	С–Ю	Н/Д	23.11, 21:05
Камера СММ на шахте «Октябрьская» (неподконтрольная правительству, 9 км к СЗ от центра Донецка)	2–4 км к ССВ	зафиксировала	2	снаряд	выпущенный(-ая) вверх (также зафиксирована камерами на ДФС и в Авдеевке)	Н/Д	24.11, 18:07
Камера СММ в 1 км к ЮЗ от н. п. Широкино (подконтрольный правительству, 100 км к Ю от Донецка)	3–5 км к С	зафиксировала	1	снаряд	В–З	Н/Д	23.11, 19:10
	4–7 км к С	зафиксировала	3	снаряд	ЗСЗ–ВЮВ	Н/Д	23.11, 19:15
	5–7 км к С	зафиксировала	7	снаряд	В–З	Н/Д	23.11, 20:06
	3–5 км к ССВ	зафиксировала	1	снаряд	ЮВ–СЗ	Н/Д	23.11, 21:09
	5–7 км к С	зафиксировала	2	снаряд	З–В	Н/Д	23.11, 21:25
	5–7 км к С	зафиксировала	5	снаряд	З–В	Н/Д	23.11, 21:31
	3–5 км к ССВ	зафиксировала	1	снаряд	ЮВ–СЗ	Н/Д	23.11, 21:31
	5–7 км к С	зафиксировала	2	взрыв	неопределенного происхождения	Н/Д	23.11, 21:59
	5–7 км к С	зафиксировала	1	снаряд	З–В	Н/Д	23.11, 21:59
	5–7 км к С	зафиксировала	1	снаряд	З–В	Н/Д	23.11, 22:01
	3–5 км к С	зафиксировала	1	снаряд	ЮЮВ–ССЗ	Н/Д	23.11, 22:11
	3–5 км к ССВ	зафиксировала	1	вспышка дульного пламени		Н/Д	23.11, 22:11
	5–7 км к С	зафиксировала	2	снаряд	З–В	Н/Д	23.11, 22:22
	3–5 км к ССВ	зафиксировала	9	снаряд	ВЮВ–ЗСЗ	Н/Д	23.11, 22:29
	5–7 км к С	зафиксировала	1	снаряд	З–В	Н/Д	23.11, 22:35
	3–5 км к ССВ	зафиксировала	1	снаряд	ЮЮВ–ССЗ	Н/Д	23.11, 22:43
	5–7 км к С	зафиксировала	1	взрыв	неопределенного происхождения	Н/Д	23.11, 22:50
3–5 км к ССВ	зафиксировала	1	снаряд	ЮЮВ–ССЗ	Н/Д	23.11, 23:08	
5–7 км к С	зафиксировала	3	снаряд	ЗЮЗ–ВСВ	Н/Д	23.11, 23:16	
3–5 км к ССВ	зафиксировала	5	снаряд	ВЮВ–ЗСЗ	Н/Д	23.11, 23:31	
3–5 км к ССВ	зафиксировала	5	снаряд	ВЮВ–ЗСЗ	Н/Д	23.11, 23:57	



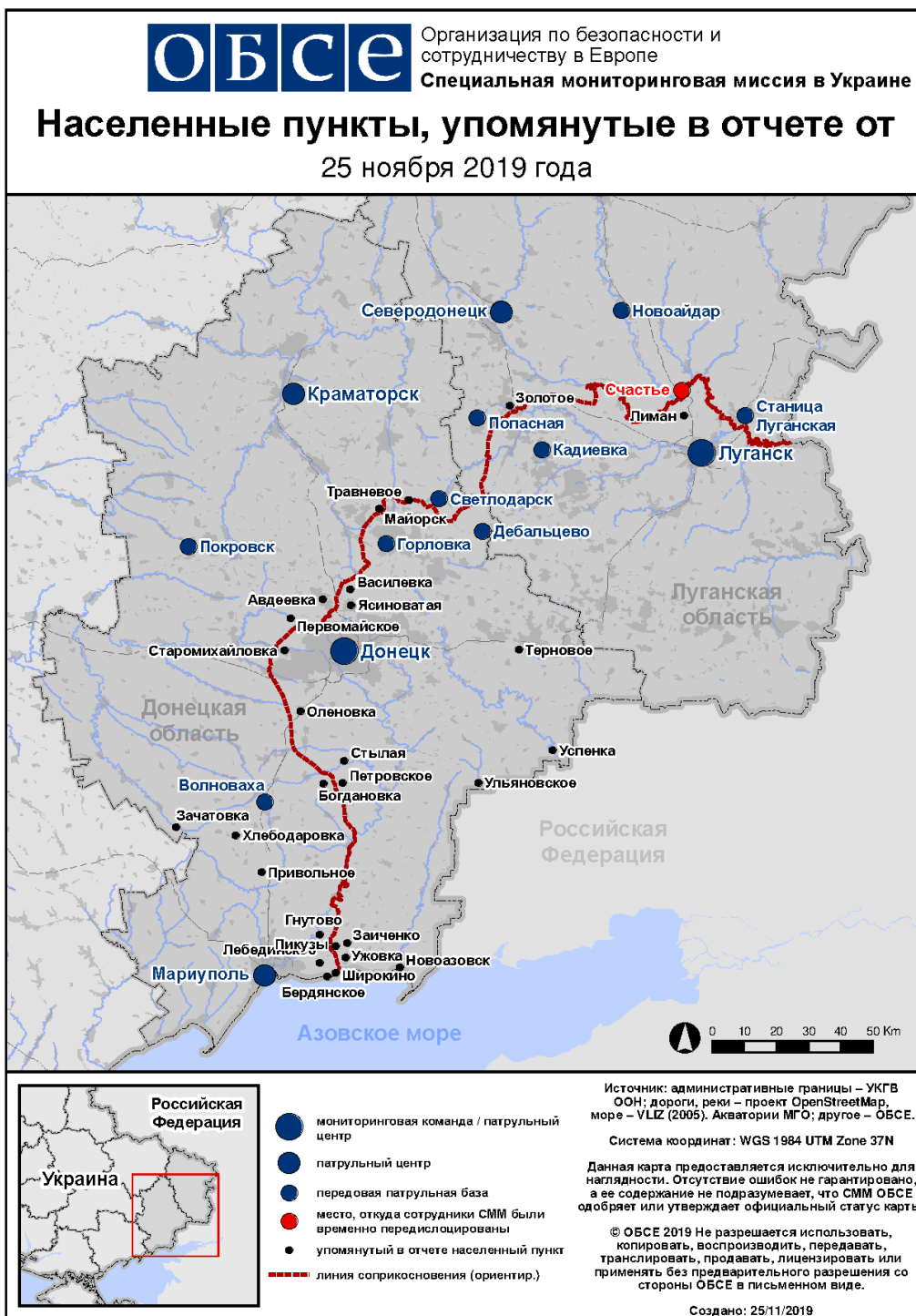
Месторасположение СММ	Место происшествия	Способ	К-во	Наблюдения	Описание	Вооружение	Дата, время
	3–5 км к ССВ	зафиксировала	1	снаряд	выпущенный(-ая) вверх	Н/Д	23.11, 23:57
	3–5 км к ССВ	зафиксировала	1	снаряд	ЮЮЗ–ССВ	Н/Д	23.11, 23:57
	3–5 км к ССВ	зафиксировала	1	снаряд	Ю–С	Н/Д	24.11, 00:03
	3–5 км к ССВ	зафиксировала	3	снаряд	ЮВ–СЗ	Н/Д	24.11, 00:03
	5–7 км к С	зафиксировала	8	снаряд	ЗЮЗ–ВСВ	Н/Д	24.11, 00:07
	3–5 км к ССВ	зафиксировала	1	снаряд	ЮВ–СЗ	Н/Д	24.11, 00:12
	5–7 км к С	зафиксировала	2	снаряд	З–В	Н/Д	24.11, 00:13
	3–5 км к ССВ	зафиксировала	3	снаряд	ВЮВ–ЗСЗ	Н/Д	24.11, 00:31
	3–5 км к ССВ	зафиксировала	7	снаряд	ВЮВ–ЗСЗ	Н/Д	24.11, 00:35
	5–7 км к С	зафиксировала	1	снаряд	ВЮВ–ЗСЗ	Н/Д	24.11, 00:35
	3–5 км к ССВ	зафиксировала	1	взрыв	неопределенного происхождения	Н/Д	24.11, 00:36
	3–5 км к ССВ	зафиксировала	1	снаряд	ЮЮВ–ССЗ	Н/Д	24.11, 00:36
	3–5 км к ССВ	зафиксировала	1	снаряд	ВЮВ–ЗСЗ	Н/Д	24.11, 00:36
	3–5 км к ССВ	зафиксировала	5	снаряд	ЮЮВ–ССЗ	Н/Д	24.11, 00:43
	3–5 км к ССВ	зафиксировала	2	снаряд	ВЮВ–ЗСЗ	Н/Д	24.11, 00:43
	3–5 км к С	зафиксировала	1	снаряд	ЗЮЗ–ВСВ	Н/Д	24.11, 00:53
	5–7 км к С	зафиксировала	1	снаряд	ЗЮЗ–ВСВ (также зафиксирован камерой в Ломакино)	Н/Д	24.11, 00:53
	3–5 км к ССВ	зафиксировала	2	снаряд	ВЮВ–ЗСЗ	Н/Д	24.11, 01:03
	3–5 км к ССВ	зафиксировала	1	снаряд	Ю–С	Н/Д	24.11, 01:03
	3–5 км к С	зафиксировала	3	снаряд	ЗЮЗ–ВСВ	Н/Д	24.11, 01:03
	5–7 км к С	зафиксировала	2	взрыв	неопределенного происхождения	Н/Д	24.11, 01:17
	5–7 км к С	зафиксировала	2	снаряд	З–В	Н/Д	24.11, 01:18
	5–7 км к С	зафиксировала	3	снаряд	ЮЮЗ–ССВ	Н/Д	24.11, 01:18
	5–7 км к С	зафиксировала	8	снаряд	ЮЗ–СВ (также зафиксирован камерой в Ломакино)	Н/Д	24.11, 01:22
	5–7 км к С	зафиксировала	1	взрыв	неопределенного происхождения	Н/Д	24.11, 01:24
	5–7 км к С	зафиксировала	5	снаряд	ВЮВ–ЗСЗ	Н/Д	24.11, 01:32
	7–8 км к С	зафиксировала	3	снаряд	ЗЮЗ–ВСВ	Н/Д	24.11, 01:36
	7–8 км к С	зафиксировала	12	снаряд	ЗЮЗ–ВСВ	Н/Д	24.11, 01:40
	7–8 км к С	зафиксировала	1	снаряд	выпущенный(-ая) вверх	Н/Д	24.11, 01:40
	7–8 км к С	зафиксировала	1	снаряд	ЗЮЗ–ВСВ	Н/Д	24.11, 01:43
	3–5 км к ССВ	зафиксировала	3	снаряд	ВЮВ–ЗСЗ	Н/Д	24.11, 01:51
	7–8 км к С	зафиксировала	5	снаряд	ЗЮЗ–ВСВ	Н/Д	24.11, 01:55
	7–8 км к С	зафиксировала	7	снаряд	З–В	Н/Д	24.11, 01:58
	7–8 км к С	зафиксировала	2	снаряд	ЗЮЗ–ВСВ	Н/Д	24.11, 02:01
	7–8 км к С	зафиксировала	1	снаряд	ЗЮЗ–ВСВ	Н/Д	24.11, 02:07
	3–5 км к ССВ	зафиксировала	3	снаряд	ВЮВ–ЗСЗ	Н/Д	24.11, 02:10
	7–8 км к С	зафиксировала	1	вспышка дульного пламени		Н/Д	24.11, 02:10
	7–8 км к С	зафиксировала	4	снаряд	ЗЮЗ–ВСВ (после вышеупомянутого события, также зафиксировано камерой в Ломакино)	Н/Д	24.11, 02:10
	7–8 км к С	зафиксировала	3	снаряд	ЗЮЗ–ВСВ	Н/Д	24.11, 02:22
	7–8 км к С	зафиксировала	4	взрыв	неопределенного происхождения	Н/Д	24.11, 02:34
	3–5 км к ССВ	зафиксировала	1	снаряд	ВЮВ–ЗСЗ	Н/Д	24.11, 02:47
	7–8 км к С	зафиксировала	1	снаряд	ВЮВ–ЗСЗ	Н/Д	24.11, 02:59

Месторасположение СММ	Место происшествия	Способ	К-во	Наблюдения	Описание	Вооружение	Дата, время
	7–8 км к С	зафиксировала	1	снаряд	ЗЮЗ–ВСВ	Н/Д	24.11, 03:02
	7–8 км к С	зафиксировала	3	снаряд	ВЮВ–ЗСЗ	Н/Д	24.11, 03:11
	3–5 км к ССВ	зафиксировала	1	снаряд	ЗЮЗ–ВСВ	Н/Д	24.11, 03:16
	3–5 км к ССВ	зафиксировала	6	снаряд	ЗЮЗ–ВСВ	Н/Д	24.11, 03:17
	3–5 км к ССВ	зафиксировала	3	снаряд	ЗЮЗ–ВСВ	Н/Д	24.11, 03:22
	3–5 км к ССВ	зафиксировала	4	снаряд	ЮВ–СЗ	Н/Д	24.11, 03:22
	7–8 км к С	зафиксировала	4	снаряд	ЗЮЗ–ВСВ	Н/Д	24.11, 03:24
	7–8 км к С	зафиксировала	1	снаряд	ЗЮЗ–ВСВ	Н/Д	24.11, 03:27
	5–7 км к С	зафиксировала	2	снаряд	ЗЮЗ–ВСВ	Н/Д	24.11, 03:32
	5–7 км к С	зафиксировала	3	снаряд	ВЮВ–ЗСЗ	Н/Д	24.11, 03:51
	5–7 км к С	зафиксировала	1	снаряд	ВЮВ–ЗСЗ	Н/Д	24.11, 04:00
	5–7 км к С	зафиксировала	1	снаряд	ЮВ–СЗ	Н/Д	24.11, 04:22
	2–4 км к ССВ	зафиксировала	2	снаряд	В–З	Н/Д	24.11, 16:13
	3–5 км к ССВ	зафиксировала	1	снаряд	выпущенный(-ая) вверх	Н/Д	24.11, 16:13
	3–5 км к С	зафиксировала	2	снаряд	ЮВ–СЗ	Н/Д	24.11, 16:14
	4–6 км к С	зафиксировала	5	снаряд	ЮЗ–СВ	Н/Д	24.11, 16:20
	4–6 км к С	зафиксировала	9	снаряд	ЮВ–СЗ	Н/Д	24.11, 16:21
	4–6 км к С	зафиксировала	2	снаряд	ЮВ–СЗ	Н/Д	24.11, 16:22
	4–6 км к С	зафиксировала	1	снаряд	выпущенный(-ая) вверх	Н/Д	24.11, 16:47
	4–6 км к С	зафиксировала	1	взрыв	неопределенного происхождения	Н/Д	24.11, 16:48
	3–5 км к С	зафиксировала	1	снаряд	В–З (выпущенный(-ая) вверх)	Н/Д	24.11, 16:48
	4–6 км к С	зафиксировала	1	снаряд	выпущенный(-ая) вверх	Н/Д	24.11, 16:49
	4–6 км к С	зафиксировала	2	снаряд	выпущенный(-ая) вверх	Н/Д	24.11, 16:50
	3–5 км к С	зафиксировала	3	снаряд	В–З	Н/Д	24.11, 16:50
Камера СММ в н. п. Светлодарск (подконтрольный правительству, 57 км к СВ от Донецка)	5–7 км к ВЮВ	зафиксировала	1	очередь	ССВ–ЮЮЗ	Н/Д	24.11, 17:55
н. п. Красногоровка (подконтрольный правительству, 21 км к З от Донецка)	1–2 км к ЮВ	слышали	2	взрыв	неопределенного происхождения	Н/Д	24.11, 10:48–10:51
	1–2 км к ЮВ	слышали	30	очередь		крупнокалиберный пулемет	24.11, 10:48–10:51
ЮВ окраина н. п. Авдеевка (подконтрольный правительству, 17 км к С от Донецка)	3–5 км к ЮЗ	слышали	3	взрыв	неопределенного происхождения	Н/Д	24.11, 09:31
	3–5 км к ЮЗ	слышали	1	взрыв	неопределенного происхождения	Н/Д	24.11, 11:19
Примерно 700 м к СЗ от н. п. Петровское (неподконтрольный правительству, 41 км к Ю от Донецка)	2–3 км к Ю	слышали	6	взрыв	неопределенного происхождения (по оценке, за пределами участка разведения)	Н/Д	24.11, 09:20
	2–3 км к Ю	слышали	5	очередь	по оценке, за пределами участка разведения	стрелковое оружие	24.11, 09:20
	2–3 км к Ю	слышали	10	очередь	по оценке, за пределами участка разведения	крупнокалиберный пулемет	24.11, 09:27
	2–3 км к Ю	слышали	2	взрыв	неопределенного происхождения (по оценке, за пределами участка разведения)	Н/Д	24.11, 09:27
	2–3 км к Ю	слышали	14	очередь	по оценке, за пределами участка разведения	крупнокалиберный пулемет	24.11, 09:38

Месторасположение СММ	Место происшествия	Способ	К-во	Наблюдения	Описание	Вооружение	Дата, время
	2–3 км к Ю	слышали	2	взрыв	неопределенного происхождения (по оценке, за пределами участка разведения)	Н/Д	24.11, 09:40
н. п. Светлодарск (подконтрольный правительству, 57 км к СВ от Донецка)	2–3 км к ЮВ	слышали	3	очередь		крупнокалиберный пулемет	23.11, 18:52
	2–3 км к ЮВ	слышали	5	выстрел		стрелковое оружие	23.11, 19:04
	4–6 км к ЮВ	слышали	2	взрыв	неопределенного происхождения	Н/Д	23.11, 19:08
	2–3 км к ЮВ	слышали	6	очередь		крупнокалиберный пулемет	23.11, 19:12
	4–6 км к ЮВ	слышали	1	взрыв	неопределенного происхождения	Н/Д	23.11, 19:22
	2–3 км к ЮВ	слышали	8	очередь		крупнокалиберный пулемет	23.11, 19:23
	2–3 км к ЮВ	слышали	21	выстрел		стрелковое оружие	23.11, 19:38
	2–3 км к ЮВ	слышали	7	выстрел		стрелковое оружие	23.11, 20:03
	2–3 км к ЮВ	слышали	3	очередь		крупнокалиберный пулемет	23.11, 20:30
	2–3 км к ЮВ	слышали	7	очередь		крупнокалиберный пулемет	23.11, 20:47
	2–3 км к ЮВ	слышали	5	очередь		крупнокалиберный пулемет	23.11, 20:54
	4–6 км к ЮВ	слышали	4	взрыв	неопределенного происхождения	Н/Д	23.11, 21:01
	2–3 км к ЮВ	слышали	6	очередь		крупнокалиберный пулемет	23.11, 21:05
	2–3 км к ЮВ	слышали	14	очередь		крупнокалиберный пулемет	23.11, 21:14
	2–3 км к ЮВ	слышали	11	очередь		крупнокалиберный пулемет	23.11, 21:22
	3–5 км к ЮВ	слышали	21	очередь		крупнокалиберный пулемет	23.11, 21:39–21:42
	2–4 км к ЮВ	слышали	7	выстрел		стрелковое оружие	23.11, 21:43
	3–5 км к ЮВ	слышали	6	очередь		стрелковое оружие	23.11, 21:43
	3–5 км к ЮВ	слышали	5	выстрел		стрелковое оружие	23.11, 21:56
	3–5 км к ЮВ	слышали	18	очередь		крупнокалиберный пулемет	23.11, 22:03–22:06
	3–5 км к ЮВ	слышали	9	очередь		крупнокалиберный пулемет	23.11, 22:35
	3–5 км к ЮВ	слышали	2	выстрел		стрелковое оружие	23.11, 22:40
	3–5 км к ЮВ	слышали	7	очередь		крупнокалиберный пулемет	23.11, 22:42
	3–5 км к ЮВ	слышали	25	очередь		крупнокалиберный пулемет	23.11, 22:53–22:57
	3–5 км к ЮВ	слышали	6	выстрел		стрелковое оружие	23.11, 22:54
	3–5 км к ЮВ	слышали	27	очередь		крупнокалиберный пулемет	23.11, 23:02–23:04
	3–5 км к ЮВ	слышали	4	очередь		крупнокалиберный пулемет	23.11, 23:07
3–5 км к ЮВ	слышали	7	очередь		крупнокалиберный пулемет	23.11, 23:25	
3–5 км к ЮВ	слышали	11	выстрел		стрелковое оружие	23.11, 23:35	
3–5 км к ЮВ	слышали	9	очередь		крупнокалиберный пулемет	23.11, 23:35	
3–5 км к ЮВ	слышали	3	очередь		крупнокалиберный пулемет	23.11, 22:44	
3–5 км к ЮВ	слышали	8	выстрел		стрелковое оружие	23.11, 23:51	
3–5 км к ЮВ	слышали	6	очередь		крупнокалиберный пулемет	23.11, 23:59	

Месторасположение СММ	Место происшествия	Способ	К-во	Наблюдения	Описание	Вооружение	Дата, время
	3–5 км к ЮВ	слышали	18	очередь		крупнокалиберный пулемет	24.11, 10:10
	3–5 км к ЮВ	слышали	2	очередь		крупнокалиберный пулемет	24.11, 10:31
	2–3 км к ЮВ	слышали	9	очередь		крупнокалиберный пулемет	24.11, 12:10
	2–3 км к ЮВ	слышали	2	взрыв	неопределенного происхождения	Н/Д	24.11, 12:11
	2–3 км к ЮВ	слышали	11	очередь		крупнокалиберный пулемет	24.11, 12:30
	3–5 км к ЮВ	слышали	5	взрыв	неопределенного происхождения	Н/Д	24.11, 14:10
	3–5 км к ЮВ	слышали	7	взрыв	неопределенного происхождения	Н/Д	24.11, 14:14
	3–4 км к ЮВ	слышали	6	взрыв	неопределенного происхождения	Н/Д	24.11, 18:13–18:19
Примерно 500 м к СВ от н. п. Каменка (подконтрольный правительству, 20 км к С от Донецка)	2–3 км к ВЮВ	слышали	1	взрыв	неопределенного происхождения	Н/Д	24.11, 09:23
	2–4 км к ЮЮЗ	слышали	4	очередь		крупнокалиберный пулемет	24.11, 10:03
	2–3 км к С	слышали	4	взрыв	неопределенного происхождения	Н/Д	24.11, 10:07
	2–3 км к С	слышали	1	взрыв	неопределенного происхождения	Н/Д	24.11, 10:10
	4–5 км к В	слышали	3	взрыв	неопределенного происхождения	Н/Д	24.11, 11:07
С окраина н. п. Попасная (подконтрольный правительству, 69 км к западу от Луганска)	7–10 км к Ю	слышали	5	взрыв	неопределенного происхождения	Н/Д	24.11, 07:10–07:11
В окраина н. п. Попасная (подконтрольный правительству, 69 км к западу от Луганска)	2–3 км к ЮЮВ	слышали	3	выстрел		пушка (30 мм)	24.11, 14:07

## Карта Донецкой и Луганской областей<sup>11</sup>



<sup>11</sup> По решению Постоянного совета №1117 от 21 марта 2014 года, СММ базируется в десяти городах на всей территории Украины (Херсон, Одесса, Львов, Ивано-Франковск, Харьков, Донецк, Днепр, Черновцы, Луганск и Киев). Эта карта восточной Украины предназначена для иллюстративных целей. На ней указаны населенные пункты, упомянутые в отчете, а также те, где находятся офисы СММ (команды наблюдателей, представительства и передовые патрульные базы) в Донецкой и Луганской областях. (Красным цветом выделено передовую патрульную базу, с которой сотрудники СММ были временно передислоцированы на основании рекомендаций экспертов по безопасности из некоторых государств-участников ОБСЕ и с учетом требований СММ по безопасности. СММ использует эти помещения в светлую пору суток, а также патрулирует в этом населенном пункте днем).