



Ежедневный отчет №276/2019

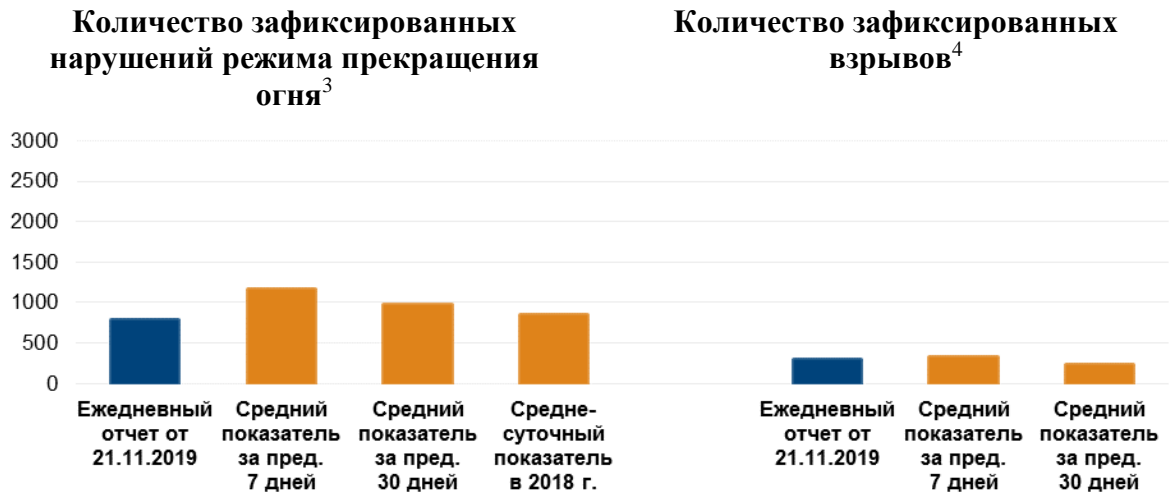
от 21 ноября 2019 года¹

Краткое изложение

- Миссия констатировала уменьшение количества нарушений режима прекращения огня в Донецкой области по сравнению с предыдущим отчетным периодом, при этом в Луганской области не было зафиксировано ни одного такого нарушения.
- На мосту возле Станицы Луганской завершены строительные работы; мирные жители начали проходить по новой секции моста, чтобы попасть в подконтрольные правительству районы и в обратном направлении.
- Миссия получила вербальную ноту от Министерства иностранных дел Украины и уведомление от вооруженных формирований о завершении работ по разминированию на участке разведения в районе Петровского.
- СММ продолжает вести наблюдение за ситуацией с безопасностью на участке разведения в районе Золотого и вблизи него.
- Миссия осуществляла мониторинг соблюдения режима прекращения огня для содействия проведению ремонтных работ на линиях электропередачи недалеко от неподконтрольного правительству Спартака в Донецкой области.
- Свобода передвижения патрулей СММ оставалась ограниченной, в частности на блокпостах вооруженных формирований вблизи Шевченко и Верхнешироковского*.

¹ На основании информации, поступившей от мониторинговых команд по состоянию на 20 ноября 2019 года, 19:30 (по восточноевропейскому времени).

Нарушения режима прекращения огня²



² Более подробная информация обо всех случаях нарушения режима прекращения огня, а также карты Донецкой и Луганской областей, где отмечены все места, упомянутые в отчете, представлены в приложении.

³ Включая взрывы.

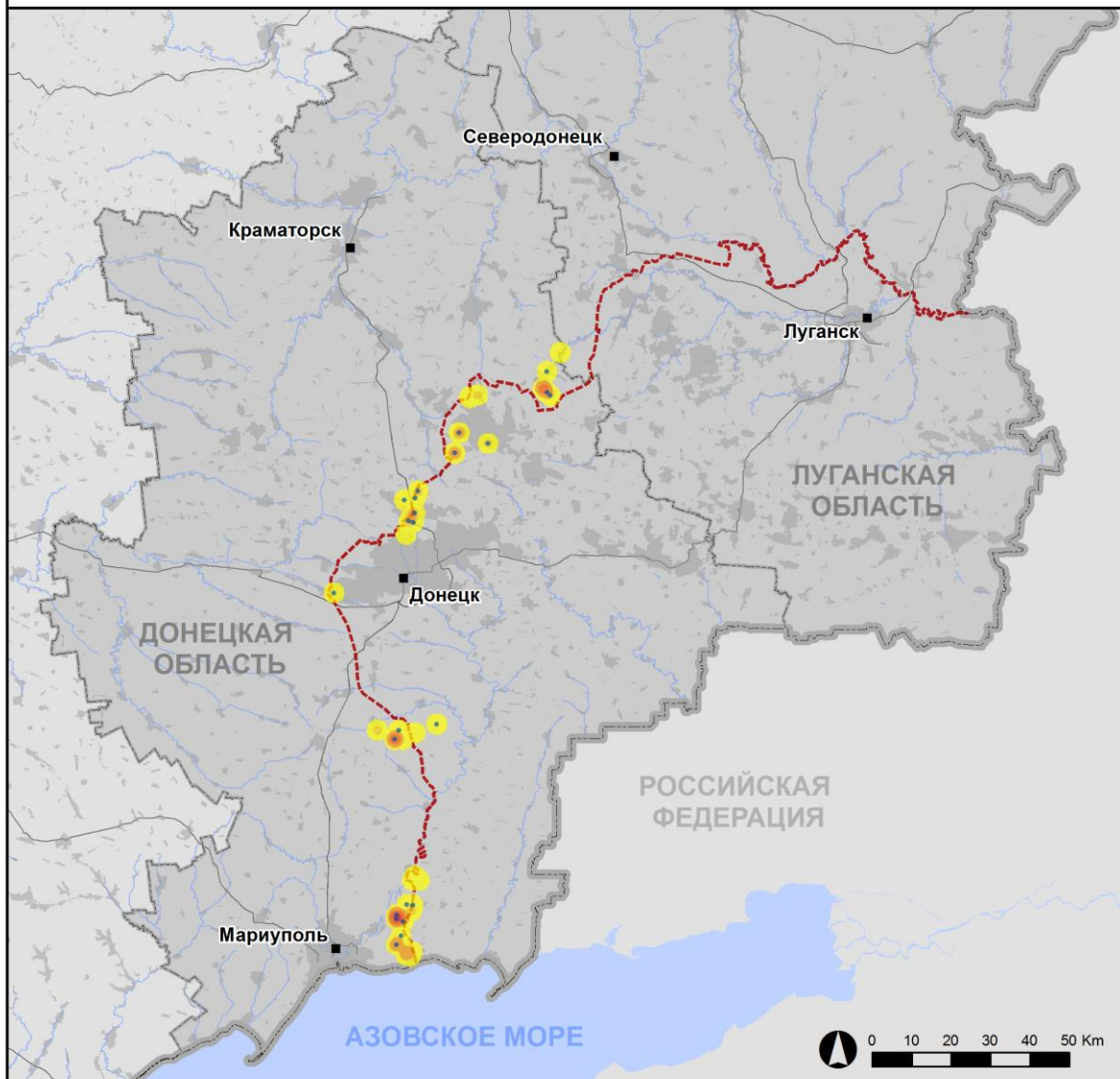
⁴ Включая вследствие огня из вооружения неустановленного типа.

Карта зафиксированных нарушений режима прекращения огня



Организация по безопасности и сотрудничеству в Европе
Специальная мониторинговая миссия в Украине

Зафиксированные СММ нарушения режима прекращения огня 20 ноября 2019 г.



- Концентрация нарушений режима прекращения огня**
- Высокая
 -
 - Низкая
 - Взрыв
 - Населенный пункт
 - Линия соприкосновения (ориентир.)

Источники: административные границы — УКГВ ООН; дороги, реки — проект OpenStreetMap; море — VLIZ (2005), Акватории МГО; другое — ОБСЕ.

Система координат: WGS 1984 UTM Zone 37N

Данная карта предоставляется исключительно для наглядности. Отсутствие ошибок не гарантировано, а ее содержание не подразумевает, что СММ ОБСЕ утверждает или одобряет официальный статус карты.

© СММ ОБСЕ 2019 Не разрешается использовать, копировать, воспроизводить, передавать, транслировать, продавать, лицензировать или применять без предварительного разрешения со стороны ОБСЕ в письменном виде.
Создано: 21/11/2019

В Донецкой области СММ констатировала уменьшение количества нарушений режима прекращения огня, зафиксировав аналогичное количество взрывов (около 300), по сравнению с [предыдущим отчетным периодом](#). Большинство нарушений режима прекращения огня, включая большую часть взрывов, зафиксировано в районах к юго-востоку от н. п. Светлодарск (подконтрольный правительству, 57 км к северо-востоку от Донецка), к юго-востоку и юго-юго-востоку от н. п. Пищевик (подконтрольный правительству, 84 км к югу от Донецка), а также в районах к юго-западу от н. п. Богдановка (подконтрольный правительству, 41 км к юго-западу от Донецка), недалеко от участка разведения в районе н. п. Петровское (неподконтрольный правительству, 41 км к югу от Донецка).

В Луганской области СММ не зафиксировала нарушений режима прекращения огня. За [предыдущий отчетный период](#) Миссия зафиксировала 1 взрыв.

На мосту возле Станицы Луганской завершены строительные работы и новая секция моста открыта для мирного населения

20 ноября на **участке разведения в районе н. п. Станица Луганская** (подконтрольный правительству, 16 км к северо-востоку от Луганска) члены патруля Миссии видели, как в Станицу Луганскую прибыл Президент Украины и 40 представителей средств массовой информации. Прибывшие прошли к северному краю нововозведенной секции моста. Затем, в 15:42, рабочие из подконтрольных правительству районов сняли ограждения и люди начали проходить по нововозведенной секции моста. Часть моста была разрушена во время конфликта в 2015 году. С тех пор люди были вынуждены при любых погодных условиях переходить по установленным под большим углом временным деревянным конструкциям. Пересекать мост было особенно трудно для пожилых людей и людей с инвалидностью.

Утром 20 ноября между южным краем нововозведенной секции моста и блокпостом вооруженных формирований наблюдатели видели не менее 7 членов вооруженных формирований (с нарукавными повязками с надписью «СЦКК»). Наблюдатели также видели руководителей вооруженных формирований с приблизительно 15 представителями средств массовой информации, которые стояли на южной стороне вышеупомянутой секции моста.

Участки разведения в районах Петровского и Золотого⁵

20 ноября, патрулируя приблизительно в 2 км к северу от **Петровского**, команда СММ слышала 3 очереди из крупнокалиберного пулемета в 2–3 км к юго-юго-западу (по оценке, в пределах участка разведения в районе Петровского).

В тот же день, осуществляя мониторинг в Богдановке, члены патруля Миссии видели недалеко от участка разведения в районе Петровского около 20 сотрудников Государственной службы Украины по чрезвычайным ситуациям. Офицер Вооруженных сил Украины при Совместном центре контроля и координации (СЦКК) сообщил СММ, что работы по разминированию на участке разведения были завершены. Позже, в тот же день, Миссия получила вербальную ноту от Министерства иностранных дел Украины, в

⁵ Разведение предусмотрено Рамочным решением Трехсторонней контактной группы о разведении сил и средств от 21 сентября 2016 года.

котором Министерство информировало СММ о завершении работ по разминированию в определенных местах на участке разведения в районе Петровского, а также о извлечении заграждений, очистке участка от мин и других взрывоопасных предметов и ограждении других участков, которые, по оценке, загрязнены взрывоопасными предметами. СММ также получила письмо от вооруженных формирований, в котором они уведомили СММ о завершении основных работ по разминированию путем осмотра участка и прилегающих территорий, а также об ограждении участков, которые, по оценке, загрязнены неразорвавшимися боеприпасами.

Осуществляя мониторинг в Богдановке, команда СММ слышала 10 взрывов неопределенного происхождения и приблизительно 115 выстрелов и очередей из крупнокалиберного пулемета и 30-мм пушки. По оценке, большая часть этих эпизодов огневой деятельности произошла в пределах 2–3 км к юго-юго-востоку, юго-востоку и юго-юго-западу (все за пределами участка разведения).

19 ноября наблюдатели видели, как 2 военнослужащих Вооруженных сил Украины срезали деревянные колоды на военной позиции на северном краю **участка разведения в районе н. п. Золотое** (подконтрольный правительству, 60 км к западу от Луганска) (см. [Ежедневный отчет СММ от 28 октября 2019 года](#)). В тот же день члены патруля Миссии видели военный грузовик, который выезжал с участка разведения со стороны н. п. Катериновка (подконтрольный правительству, 64 км к западу от Луганска), а также видели, как военнослужащие Вооруженных сил Украины продолжали возводить оборонительные позиции за пределами участка разведения к югу от н. п. Золотое-4 (Родина; подконтрольный правительству, 69 км к западу от Луганска) (см. [Ежедневный отчет СММ от 20 ноября 2019 года](#)).

20 ноября, патрулируя на южном краю участка разведения, команда СММ видела, как на участок вошли 7 членов вооруженных формирований и 17 рабочих из неподконтрольных правительству районов. Осуществляя мониторинг в том же месте, команда СММ слышала 3 взрыва в 1–2 км к северу (по оценке, контролируемые подрывы). Наблюдатели также видели, как на высоте 50–60 м в южном направлении пролетел не принадлежащий СММ беспилотный летательный аппарат, после чего он вернулся к блокпосту вооруженных формирований, а затем полетел в северном направлении.

Отвод вооружения

СММ продолжала осуществлять мониторинг отвода вооружения, предусмотренного Меморандумом, а также Комплексом мер и Дополнением к нему.

Команда СММ зафиксировала 1 единицу вооружения, размещенную в нарушение линий отвода в подконтрольном правительству районе Донецкой области. Миссия зафиксировала 47 единиц вооружения, расположенных за линиями отвода, но за пределами выделенных мест хранения вооружения в подконтрольных правительству районах Донецкой области (для получения более детальной информации см. таблицы ниже).

Места хранения вооружения

19 ноября

Постоянные места хранения вооружения в подконтрольных правительству районах Донецкой области

Члены патруля Миссии отметили, что там по-прежнему отсутствуют 151 танк (Т-64 — 139 ед., Т-80 — 12 ед.), 7 буксируемых пушек (Д-44, 85 мм) и 20 минометов (2Б9 «Василек», 82 мм — 10 ед., М120-15 «Молот», 120 мм — 4 ед. и ПМ-38, 120 мм — 6 ед.).

20 ноября

Постоянное место хранения вооружения в неподконтрольном правительству районе Донецкой области

СММ отметила, что там по-прежнему отсутствуют 11 танков (Т-64).

Постоянное место хранения вооружения в неподконтрольном правительству районе Луганской области

Наблюдатели отметили, что все вооружение было на месте.

Признаки военного присутствия и присутствия военного типа в зоне безопасности⁶

Команда СММ зафиксировала военное присутствие в зоне безопасности в подконтрольных правительству районах Луганской и Донецкой областей, а также в неподконтрольных правительству районах Донецкой области, включая боевые машины пехоты и бронетранспортеры (для получения более подробной информации см. таблицу ниже).

Усилия СММ по содействию ремонту и обеспечению функционирования гражданских объектов жизнеобеспечения

Миссия осуществляла мониторинг соблюдения режима прекращения огня для содействия проведению ремонтных работ на линиях электропередачи вблизи н. п. Спартак (неподконтрольный правительству, 9 км к северу от Донецка). Также СММ продолжала содействовать обеспечению функционирования Донецкой фильтровальной станции (15 км к северу от Донецка) и осуществлять мониторинг ситуации с безопасностью вокруг насосной станции вблизи н. п. Василевка (неподконтрольный правительству, 20 км к северу от Донецка).

Приграничные районы, которые не контролируются правительством

В течение около 1 часа наблюдения в пункте пропуска на границе вблизи н. п. Мариновка (78 км к востоку от Донецка) члены патруля Миссии видели, что в Украину въехали 15 автомобилей (4 с украинскими номерными знаками, 9 — с российскими, 1 — с грузинскими и 1 с табличками «ДНР») и 1 автобус (с табличками «ДНР»), который перевозил приблизительно 10 пассажиров на борту. Команда СММ также видела, что из Украины выехали 8 автомобилей (2 с украинскими номерными знаками, 3 — с российскими и 3 табличками «ДНР»), 2 тентованных грузовика (1 с

⁶ Упомянутая в этом разделе техника не подпадает под действие Минских соглашений об отводе вооружений.

российскими номерными знаками и 1 с табличками «ДНР»), 1 автобус (с табличками «ДНР»), перевозивший приблизительно 75 пассажиров на борту.

В течение около 1 часа наблюдения в пункте пропуска на границе н. п. Успенка (73 км к юго-востоку от Донецка) команда СММ видела, что в Украину въехали 40 автомобилей (6 с украинскими номерными знаками, 5 — с российскими, 1 — с грузинскими и 28 с табличками «ДНР»), 1 тентованный грузовик (с украинскими номерными знаками) и 2 автобуса (1 с российскими номерными знаками и 1 с табличками «ДНР»). Наблюдатели также видели, что из Украины выехали 22 автомобиля (6 с украинскими номерными знаками, 5 — с российскими и 11 с табличками «ДНР») и 2 тентованных грузовика (с украинскими номерными знаками).

СММ продолжала следить за ситуацией в Херсоне, Одессе, Львове, Ивано-Франковске, Харькове, Днепре, Черновцах и Киеве.

***Ограничение свободы передвижения и другие препятствия в выполнении мандата СММ**

Деятельность по мониторингу и свобода передвижения СММ ограничены из-за угроз безопасности, включая риски, связанные с наличием мин и неразорвавшихся боеприпасов, а также другими препятствиями, которые ежедневно меняются. Мандат СММ предусматривает свободный и безопасный доступ по всей Украине. Все подписанты Комплекса мер согласились с необходимостью свободного и безопасного доступа, а также с тем, что ограничение свободы передвижения СММ является нарушением и что на подобные нарушения необходимо оперативно реагировать. Они также согласились с тем, что СЦКК должен содействовать такому реагированию и осуществлять общую координацию работ по разминированию. Однако вооруженные формирования в отдельных районах Донецкой и Луганской областей часто отказывают СММ в доступе к районам, прилегающим к неподконтрольным правительству участкам границы Украины (например, см. [Ежедневный отчет СММ от 19 ноября 2019 года](#)). Деятельность СММ в Донецкой и Луганской областях оставалась ограниченной после того, как [23 апреля 2017 года недалеко от Пришиба произошел инцидент со смертельным исходом](#). В связи с этим способность Миссии осуществлять наблюдение была по-прежнему ограничена.

Запрет доступа:

- На восточном въезде в н. п. Шевченко (неподконтрольный правительству, 69 км к югу от Донецка) 2 вооруженных члена вооруженных формирований [снова](#) не разрешили патрулю СММ проехать в западном направлении, ссылаясь на «снайперский огонь в районе». Находясь на блокпосте, наблюдатели обратили внимание, что через блокпост в направлении населенного пункта проехали два автомобиля и трактор.
- На блокпосте приблизительно в 600 м к западу от н. п. Верхнешироковское (быв. Октябрь; неподконтрольный правительству, 85 км к югу от Донецка), вооруженный член вооруженных формирований отказал патрулю Миссии в проезде, ссылаясь на «проведение работ по разминированию в районах вблизи н. п. Саханка (неподконтрольный правительству, 97 км к югу от Донецка) и н. п. Пикузы (быв. Коминтерново; неподконтрольный правительству, 92 км к югу от Донецка)». Находясь на блокпосте, члены патруля Миссии видели, что гражданские автомобили пересекают блокпост в обоих направлениях.

Регулярные ограничения на участках разведения сил и средств и из-за мин/неразорвавшихся боеприпасов:

- Не осуществив сплошное разминирование, извлечение неразорвавшихся боеприпасов и других препятствий, стороны по-прежнему отказывали СММ в неограниченном доступе, а также в возможности передвигаться по отдельным дорогам, которые ранее были определены как важные для осуществления Миссией эффективного мониторинга и для передвижения гражданских лиц.

Таблица вооружения
Вооружение, размещенное в нарушение линий отвода

Дата	К-во единиц вооружения	Вид вооружения	Место	Источник наблюдения
подконтрольные правительству районы				
20.11.2019	1	зенитно-ракетный комплекс (9К33 «Оса»)	в н. п. Видрождения (66 км к северо-востоку от Донецка)	патруль

Вооружение, размещенное за линиями отвода, но вне выделенных мест хранения вооружения

Дата	К-во единиц вооружения	Вид вооружения	Место	Источник наблюдения
подконтрольные правительству районы				
19.11.2019	6	противотанковая пушка (МТ-12 «Рапира», 100 мм)	железнодорожная станция в н. п. Хлебодаровка (65 км к юго-западу от Донецка)	БПЛА малого радиуса действия
	5	противотанковый ракетный комплекс (9П148 «Конкурс», 135 мм)		
	6	буксируемая гаубица (Д-20, 152 мм)		
20.11.2019	6	зенитно-ракетный комплекс (9К37)	на железнодорожной станции в н. п. Константиновка (60 км к северу от Донецка)	патруль
	22	танки (Т-72)	на железнодорожной станции в н. п. Зачатовка (74 км к юго-западу от Донецка)	патруль
	2	буксируемые гаубицы (Д-20, 152 мм)	вблизи н. п. Хлебодаровка (65 км к юго-западу от Донецка)	патруль

Таблица признаков военного присутствия и присутствия военного типа в зоне безопасности⁷

Дата	К-во	Тип	Место	Источник наблюдения
подконтрольные правительству районы				
19.11.2019	1	боевая бронированная машина (типа БМП)	в н. п. Золотое (60 км к западу от Луганска)	патруль
	1	бронированная разведывательно-дозорная машина (типа БРДМ-2)		
20.11.2019	1	бронетранспортер (БТР-70)	в н. п. Райгородка (34 км к северо-западу от Луганска)	патруль
	1	бронетранспортер (МТ-ЛБ)	вблизи н. п. Талаковка (90 км к югу от Донецка)	патруль
	1	самоходный зенитный ракетный комплекс (ЗСУ-23-4 «Шилка», 23 мм)		
Неподконтрольные правительству районы				
17.11.2019	2	Расширения траншей и земляные работы	недалеко от н. п. Веденское (90 км к югу от Донецка) (для ознакомления с результатами предыдущих наблюдений в этом районе см. Ежедневный отчет СММ от 28 февраля, 2019 года)	данные воздушного наблюдения

⁷ Упомянутая в этом разделе техника не подпадает под действие Минских соглашений об отводе вооружений.

	2	Боевая бронированная машина	объект в н. п. Безыменное (100 км к югу от Донецка)	данные воздушного наблюдения
20.11.2019	1	боевая машина пехоты (БМП-1)	вблизи н. п. Зерновое (33 км к югу от Донецка)	патруль
	1	бронетранспортер (БТР-80)	вблизи коттеджного городка Дубровка (7 км к юго-западу от Донецка)	патруль

Таблица нарушений режима прекращения огня по состоянию на 20 ноября 2019 г.⁸

Месторасположение СММ	Место происшествия	Способ	К-во	Наблюдения	Описание	Вооружение	Дата и время
камера СММ в н. п. Чермалык (подконтрольный правительству, 77 км к Ю от Донецка)	2–4 км к ЮЮВ	зафиксировала	1	осветительная ракета	выпущенный(-ая) вверх	Н/Д	19.11, 19:12
	2–3 км к ЮВ	зафиксировала	1	снаряд	с ЮЗ на СВ	Н/Д	19.11, 22:11
	3–5 км к ЮВ	зафиксировала	1	снаряд	с ЮЗ на СВ	Н/Д	19.11, 22:15
камера СММ на Донецкой фильтровальной станции (15 км к С от Донецка)	0,5–1 км к ЮЮЗ	зафиксировала	4	снаряд	с СЗ на ЮВ	Н/Д	19.11, 19:33
	2–4 км к ЮЮЗ	зафиксировала	3	взрыв	неопределенного происхождения	Н/Д	19.11, 20:17
	2–4 км к ЮЮЗ	зафиксировала	1	взрыв	неопределенного происхождения	Н/Д	19.11, 20:22
	2–4 км к Ю	зафиксировала	1	взрыв	взрыв в воздухе	Н/Д	19.11, 20:31
	2–4 км к ЮЮЗ	зафиксировала	1	взрыв	неопределенного происхождения	Н/Д	19.11, 20:45
	1–2 км к Ю	зафиксировала	1	снаряд	с ЮЮВ на ССЗ	Н/Д	19.11, 20:59
	2–4 км к Ю	зафиксировала	1	снаряд	с З на В	Н/Д	19.11, 21:00
	2–4 км к Ю	зафиксировала	1	взрыв	неопределенного происхождения	Н/Д	19.11, 21:08
	2–4 км к ЮЮЗ	зафиксировала	1	взрыв	неопределенного происхождения	Н/Д	19.11, 21:08
	2–4 км к ЮЮЗ	зафиксировала	3	снаряд	с ВЮВ на ЗСЗ	Н/Д	19.11, 21:08
	2–4 км к ЮЮЗ	зафиксировала	1	взрыв	неопределенного происхождения	Н/Д	19.11, 21:11
	0,5–1 км к ЮЮЗ	зафиксировала	5	вспышка дульного пламени		Н/Д	19.11, 21:13
	0,5–1 км к ЮЮВ	зафиксировала	3	взрыв	разрыв	Н/Д	19.11, 21:13
	0,5–1 км к Ю	зафиксировала	1	снаряд	с З на В	Н/Д	19.11, 21:13
	2–4 км к Ю	зафиксировала	1	взрыв	неопределенного происхождения	Н/Д	19.11, 21:35
	2–4 км к Ю	зафиксировала	1	взрыв	неопределенного происхождения	Н/Д	19.11, 21:36
	0,5–1 км к ЮЮЗ	зафиксировала	4	снаряд	с СЗ на ЮВ	Н/Д	20.11, 04:01
2–4 км к ЮЮЗ	зафиксировала	1	взрыв	неопределенного происхождения	Н/Д	20.11, 05:35	
1–2 км к ЮЮЗ	зафиксировала	1	снаряд	с З на В	Н/Д	20.11, 05:44	
камера СММ в 1,5 км к СВ от н. п. Гнутово (подконтрольный правительству, 90 км к Ю от Донецка)	3–5 км к ВЮВ	зафиксировала	6	снаряд	с ССВ на ЮЮЗ	Н/Д	19.11, 20:10
	3–5 км к ВЮВ	зафиксировала	1	снаряд	выпущенный(-ая) вверх	Н/Д	19.11, 21:01
	3–5 км к В	зафиксировала	1	взрыв	неопределенного происхождения	Н/Д	19.11, 21:04
	3–5 км к В	зафиксировала	1	взрыв	неопределенного происхождения	Н/Д	19.11, 21:12
	2–3 км к В	зафиксировала	1	взрыв	неопределенного происхождения	Н/Д	19.11, 22:16
3–5 км к ВЮВ	зафиксировала	3	снаряд	с ЮЮЗ на ССВ	Н/Д	20.11, 03:24	

⁸ В таблице указаны исключительно те инциденты, которые наблюдатели СММ видели/слышали лично, а также те случаи, которые СММ оценивает как учения с боевой стрельбой, контролируемые взрывы и т.п. Указанные детали — а именно расстояние, направление, тип оружия и т.д. — основаны на оценках, сделанных наблюдателями на местах, и необязательно всегда являются точными. Надпись «нет данных» (Н/Д) означает, что СММ не смогла подтвердить информацию из-за расстояния, погодных условий и/или по другим причинам. Нарушения режима прекращения огня, зафиксированные параллельно несколькими патрулями, отражаются в таблице только один раз.

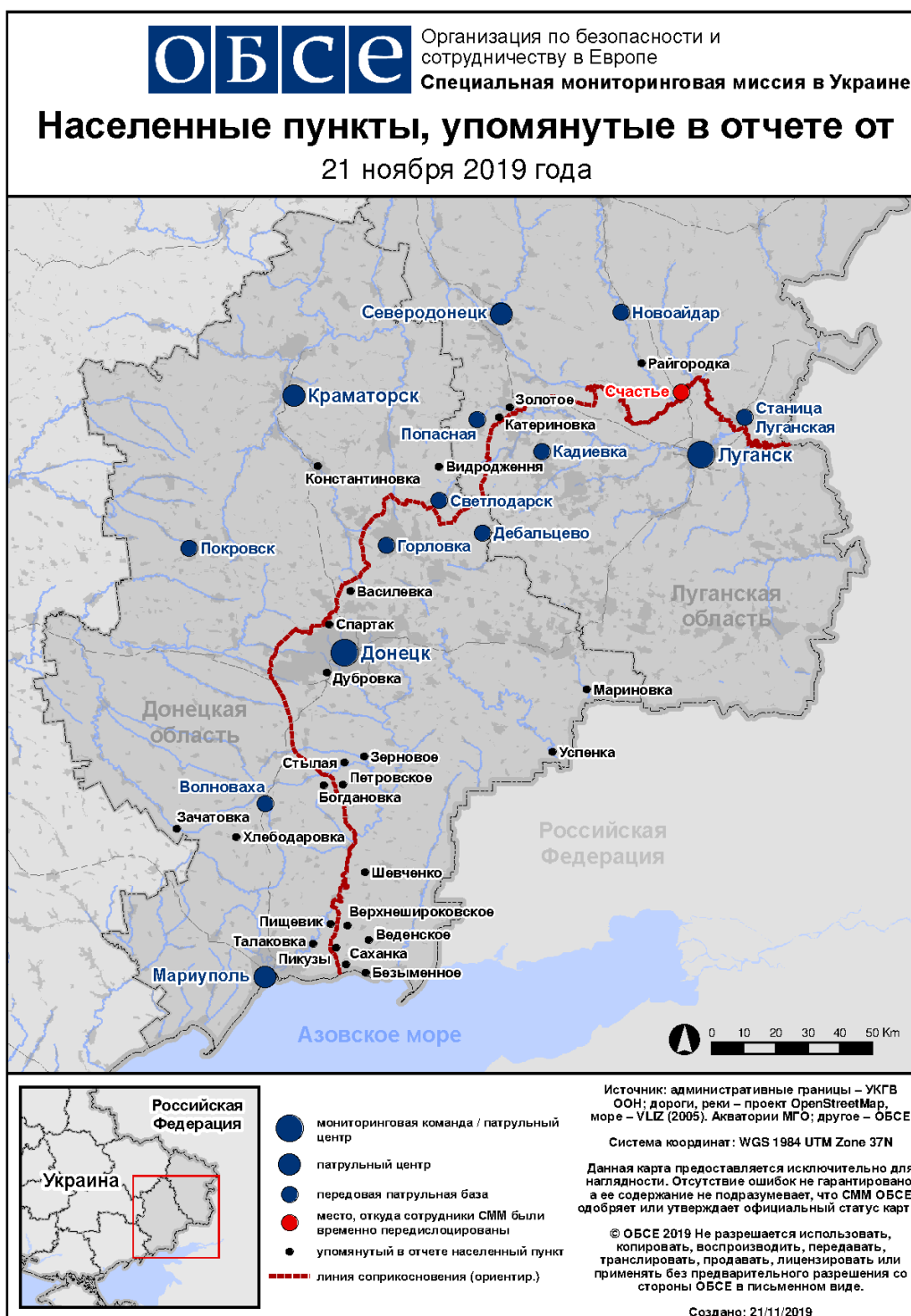
Месторасположение СММ	Место происшествия	Способ	К-во	Наблюдения	Описание	Вооружение	Дата и время
камера СММ к В от н. п. Ломакино (подконтрольный правительству, 90 м к Ю от Донецка)	3–5 км к В	зафиксировала	1	взрыв	неопределенного происхождения	Н/Д	20.11, 01:11
	3–5 км к В	зафиксировала	4	снаряд	с Ю на С	Н/Д	20.11, 03:50
камера СММ на КПВВ в н. п. Майорск (подконтрольный правительству, 45 км к СВ от Донецка)	1–2 км к ВЮВ	зафиксировала	1	снаряд	с ССЗ на ЮЮВ	Н/Д	20.11, 05:01
	1–2 км к ВЮВ	зафиксировала	1	снаряд	с ССЗ на ЮЮВ	Н/Д	20.11, 05:11
камера СММ в 1 км к ЮЗ от н. п. Широкино (подконтрольный правительству, 100 км к Ю от Донецка)	3–5 км к С	зафиксировала	2	снаряд	с З на В	Н/Д	19.11, 20:43
	3–5 км к ССВ	зафиксировала	1	осветительная ракета	выпущенный(-ая) вверх	Н/Д	19.11, 21:12
	3–5 км к ССВ	зафиксировала	1	осветительная ракета	выпущенный(-ая) вверх	Н/Д	19.11, 22:51
	3–5 км к С	зафиксировала	6	снаряд	с З на В	Н/Д	20.11, 02:51
	3–5 км к ССВ	зафиксировала	1	осветительная ракета	выпущенный(-ая) вверх	Н/Д	20.11, 03:02
	3–5 км к ССВ	зафиксировала	1	осветительная ракета	выпущенный(-ая) вверх	Н/Д	20.11, 03:04
	3–5 км к ССВ	зафиксировала	1	осветительная ракета	выпущенный(-ая) вверх	Н/Д	20.11, 03:11
	3–5 км к С	зафиксировала	2	снаряд	с З на В	Н/Д	20.11, 03:14
	3–5 км к С	зафиксировала	1	снаряд	с З на В	Н/Д	20.11, 03:15
	3–5 км к ССВ	зафиксировала	1	осветительная ракета	выпущенный(-ая) вверх	Н/Д	20.11, 03:16
	3–5 км к ССВ	зафиксировала	1	осветительная ракета	выпущенный(-ая) вверх	Н/Д	20.11, 03:17
	3–5 км к С	зафиксировала	7	снаряд	с З на В	Н/Д	20.11, 03:50
	2–4 км к С	зафиксировала	1	снаряд	с З на В	Н/Д	20.11, 05:39
	2–4 км к ССВ	зафиксировала	2	снаряд	с ВЮВ на ЗСЗ	Н/Д	20.11, 05:41
	2–4 км к С	зафиксировала	3	снаряд	с З на В	Н/Д	20.11, 05:41
2–4 км к С	зафиксировала	17	снаряд	с З на В	Н/Д	20.11, 05:42	
камера СММ на КПВВ в н. п. Майорск (подконтрольный правительству, 45 км к СВ от Донецка)	2–5 км к В	зафиксировала	9	снаряд	с С на Ю	Н/Д	20.11, 18:02
н. п. Марынка (подконтрольный правительству, 23 км к ЮЗ от Донецка)	2–3 км к В	слышали	1	взрыв	неопределенного происхождения	Н/Д	20.11, 09:27
приблизительно в 1 км к СВ от центрального железнодорожного вокзала Донецка (неподконтрольный правительству, 6 км к СЗ от центра города)	3–4 км к СВ	слышали	2	очередь		крупнокалиберный пулемет	20.11, 12:57
около 2 км к С от н. п. Петровское (неподконтрольный правительству, 41 км к Ю от Донецка)	4–5 км к В	слышали	1	взрыв	неопределенного происхождения (по оценке, за пределами участка разведения)	Н/Д	20.11, 10:17
	2–3 км у ЮЮЗ	слышали	3	очередь	по оценке, в пределах участка разведения	крупнокалиберный пулемет	20.11, 10:52
приблизительно в 1 км к В от н. п. Богдановка (подконтрольный	2–3 км у ЮЮЗ	слышали	12	очередь	по оценке, за пределами участка	стрелковое оружие	20.11, 09:46

Месторасположение СММ	Место происшествия	Способ	К-во	Наблюдения	Описание	Вооружение	Дата и время
правительству, 41 км к ЮЗ от Донецка)					разведения в районе Петровского		
	2–3 км у ЮЮЗ	слышали	2	взрыв	неопределенного происхождения (по оценке, за пределами участка разведения)	Н/Д	20.11, 10:00–10:05
	2–3 км у ЮЮЗ	слышали	10	выстрел	по оценке, за пределами участка разведения	стрелковое оружие	20.11, 10:00–10:05
	2–3 км у ЮЮЗ	слышали	20	очередь	по оценке, за пределами участка разведения	стрелковое оружие	20.11, 10:00–10:05
	2–3 км у ЮЮЗ	слышали	1	очередь	по оценке, за пределами участка разведения	пушка (30 мм)	20.11, 10:00–10:05
	2–3 км у ЮЮЗ	слышали	1	взрыв	неопределенного происхождения (по оценке, за пределами участка разведения)	Н/Д	20.11, 10:40–10:50
	2–3 км у ЮЮЗ	слышали	50	очередь	по оценке, за пределами участка разведения	стрелковое оружие	20.11, 10:40–10:50
	2–3 км у ЮЮЗ	слышали	13	очередь	по оценке, за пределами участка разведения	пушка (30 мм)	20.11, 10:40–10:50
	2–3 км у ЮЮЗ	слышали	6	очередь	по оценке, за пределами участка разведения	стрелковое оружие	20.11, 11:00–11:03
	2–3 км к ЮЮВ	слышали	3	очередь	по оценке, за пределами участка разведения	стрелковое оружие	20.11, 12:34
	Расстояние — Н/Д, к ЮВ	слышали	1	взрыв	неопределенного происхождения (по оценке, за пределами участка разведения)	Н/Д	20.11, 13:20
	Расстояние — Н/Д, к Ю	слышали	2	взрыв	неопределенного происхождения (по оценке, за пределами участка разведения)	Н/Д	20.11, 13:35–13:38
	2–3 км у ЮЮЗ	слышали	3	взрыв	выстрел (по оценке, за пределами участка разведения)	Н/Д	20.11, 13:45–14:00
	Расстояние — Н/Д, к ЮЮВ	слышали	1	взрыв	разрыв снаряда (по оценке, за пределами участка разведения)	Н/Д	20.11, 13:45–14:00

Месторасположение СММ	Место происшествия	Способ	К-во	Наблюдения	Описание	Вооружение	Дата и время
					участка разведения)		
2 км к ЮЗ от н. п. Пищевик (подконтрольный правительству, 84 км к Ю от Донецка)	4–5 км к ЮЮВ	слышали	2	взрыв	неопределенного происхождения	Н/Д	20.11, 10:50
	3–4 км к Ю	слышали	23	взрыв	неопределенного происхождения	Н/Д	20.11, 12:54–13:05
	3–4 км к Ю	слышали	24	очередь		крупнокалиберный пулемет	20.11, 12:54–13:05
	3–4 км к Ю	слышали	24	взрыв	неопределенного происхождения	Н/Д	20.11, 13:08–13:15
	3–4 км к Ю	слышали	28	очередь		крупнокалиберный пулемет	20.11, 13:08–13:15
	2–3 км к Ю	слышали	42	взрыв	неопределенного происхождения	Н/Д	20.11, 13:22–13:30
	2–3 км к Ю	слышали	55	очередь		крупнокалиберный пулемет	20.11, 13:22–13:30
	2–5 км к Ю	слышали	62	взрыв	неопределенного происхождения	Н/Д	20.11, 13:30–13:50
	2–5 км к ЮЮВ	слышали	60	очереди и выстрелы		стрелковое оружие	20.11, 13:30–13:50
н. п. Новоигнатовка (подконтрольный правительству, 40 км к Ю от Донецка)	1–2 км к Ю	слышали	11	очередь	по оценке, за пределами участка разведения в районе Петровского	стрелковое оружие	20.11, 11:45–11:47
приблизительно в 2 км к ЮВ от н. п. Лебединское (подконтрольный правительству, 99 км к Ю от Донецка)	3–4 км к С	слышали	10	взрыв	неопределенного происхождения	Н/Д	20.11, 12:34
	3–4 км к С	слышали	15	выстрел	пушка (30 мм)	Н/Д	20.11, 12:55
	3–4 км к С	слышали	3	взрыв	неопределенного происхождения	Н/Д	20.11, 12:55
	3–4 км к С	слышали	2	взрыв	неопределенного происхождения	Н/Д	20.11, 13:03–13:05
	3–4 км к С	слышали	8	очередь	пушка (30 мм)	Н/Д	20.11, 13:03–13:05
н. п. Светлодарск (подконтрольный правительству, 57 км к СВ от Донецка)	2–3 км к ЮВ	слышали	3	очередь		крупнокалиберный пулемет	19.11, 19:25
	2–3 км к ЮВ	слышали	2	очередь		крупнокалиберный пулемет	19.11, 19:41
	4–6 км к ЮВ	слышали	1	взрыв	неопределенного происхождения	Н/Д	19.11, 19:42
	2–3 км к ЮВ	слышали	8	очередь		крупнокалиберный пулемет	19.11, 19:50
	3–5 км к ЮВ	слышали	1	взрыв	неопределенного происхождения	Н/Д	19.11, 19:52
	2–3 км к ЮВ	слышали	6	очередь		крупнокалиберный пулемет	19.11, 19:50
	2–3 км к ЮВ	слышали	12	очередь		крупнокалиберный пулемет	19.11, 20:14
	3–5 км к ЮВ	слышали	5	взрыв	неопределенного происхождения	Н/Д	19.11, 20:28
	3–5 км к ЮВ	слышали	3	взрыв	неопределенного происхождения	Н/Д	19.11, 20:33
	3–5 км к ЮВ	слышали	5	взрыв	неопределенного происхождения	Н/Д	19.11, 20:38
	3–5 км к ЮВ	слышали	2	взрыв	неопределенного происхождения	Н/Д	19.11, 20:45
	2–3 км к ЮВ	слышали	5	очередь		крупнокалиберный пулемет	19.11, 20:55

Месторасположение СММ	Место происшествия	Способ	К-во	Наблюдения	Описание	Вооружение	Дата и время
	3–5 км к ЮВ	слышали	2	взрыв	неопределенного происхождения	Н/Д	19.11, 20:56
	2–3 км к ЮВ	слышали	7	очередь		крупнокалиберный пулемет	19.11, 21:01
	3–5 км к ЮВ	слышали	2	взрыв	неопределенного происхождения	Н/Д	19.11, 21:12
	2–3 км к ЮВ	слышали	4	очередь		крупнокалиберный пулемет	19.11, 21:18
	2–3 км к ЮВ	слышали	4	выстрел		стрелковое оружие	19.11, 21:52
	3–5 км к ЮВ	слышали	1	взрыв	неопределенного происхождения	Н/Д	19.11, 21:55
	2–3 км к ЮВ	слышали	7	очередь		крупнокалиберный пулемет	19.11, 22:05–22:07
	2–3 км к ЮВ	слышали	2	очередь		стрелковое оружие	19.11, 22:07
	2–3 км к ЮВ	слышали	6	очередь		крупнокалиберный пулемет	19.11, 22:18–2:19
	2–3 км к ЮВ	слышали	7	выстрел		стрелковое оружие	19.11, 22:19
	2–3 км к ЮВ	слышали	6	очередь		крупнокалиберный пулемет	19.11, 22:30–22:33
	2–3 км к ЮВ	слышали	10	выстрел		крупнокалиберный пулемет	19.11, 22:57–23:03
	3–5 км к ЮВ	слышали	1	взрыв	неопределенного происхождения	Н/Д	19.11, 23:08
	3–5 км к ЮВ	слышали	1	взрыв	неопределенного происхождения	Н/Д	19.11, 23:11
	2–3 км к ЮВ	слышали	3	очередь		крупнокалиберный пулемет	19.11, 23:17
	2–3 км к ЮВ	слышали	2	очередь		крупнокалиберный пулемет	19.11, 23:45
	4–6 км к ЮВ	слышали	1	взрыв	неопределенного происхождения	Н/Д	19.11, 23:59
	4–5 км к ЮВ	слышали	10	взрыв	неопределенного происхождения	Н/Д	20.11, 08:15–08:17
5–7 км к ЮЗ	слышали	22	взрыв	неопределенного происхождения	Н/Д	20.11, 10:15–10:18	
приблизительно в 7.5 км к СЗ от н. п. Гнутово (неподконтрольный правительству, 39 км к СВ от Донецка)	3–4 км к ЮЮВ	слышали	22	взрыв	неопределенного происхождения	Н/Д	20.11, 10:15–10:25
н. п. Мироновка (подконтрольный правительству, 64 км к СВ от Донецка)	3–4 км к Ю	слышали	1	взрыв	неопределенного происхождения	Н/Д	20.11, 12:03
	3–4 км к Ю	слышали	2	взрыв	неопределенного происхождения	Н/Д	20.11, 12:23
	3–4 км к ВСВ	слышали	2	очередь		крупнокалиберный пулемет	20.11, 12:29
примерно 500 м к СВ от н. п. Каменка (подконтрольный правительству, 20 км к С от Донецка)	2–3 км к В	слышали	4	взрыв	неопределенного происхождения	Н/Д	20.11, 10:48
	2–3 км к ЮВ	слышали	2	взрыв	неопределенного происхождения	Н/Д	20.11, 12:38
	2–3 км к В	слышали	7	взрыв	неопределенного происхождения	Н/Д	20.11, 12:40
	2–3 км у ЮЮЗ	слышали	2	взрыв	неопределенного происхождения	Н/Д	20.11, 12:48

Карта Донецкой и Луганской областей⁹



⁹ По решению Постоянного совета №1117 от 21 марта 2014 года, СММ базируется в десяти городах на всей территории Украины (Херсон, Одесса, Львов, Ивано-Франковск, Харьков, Донецк, Днепр, Черновцы, Луганск и Киев). Эта карта восточной Украины предназначена для иллюстративных целей. На ней указаны населенные пункты, упомянутые в отчете, а также те, где находятся офисы СММ (команды наблюдателей, представительства и передовые патрульные базы) в Донецкой и Луганской областях. (Красным цветом выделено передовую патрульную базу, с которой сотрудники СММ были временно передислоцированы на основании рекомендаций экспертов по безопасности из некоторых государств-участников ОБСЕ и с учетом требований СММ по безопасности. СММ использует эти помещения в светлую пору суток, а также патрулирует в этом населенном пункте днем).