



Щоденний звіт № 273/2019

від 18 листопада 2019 року¹

- У період із вечора 15 до вечора 16 листопада СММ констатувала збільшення кількості порушень режиму припинення вогню в Донецькій області та зменшення кількості таких порушень у Луганській області, якщо порівнювати з попереднім звітним періодом.
- У період із вечора 16 до вечора 17 листопада Місія зафіксувала збільшення кількості порушень режиму припинення вогню в Донецькій області та зменшення кількості таких порушень у Луганській області, якщо порівнювати з попередньою добою.
- СММ і далі здійснювала моніторинг ситуації на ділянці розведення сил і засобів у районі Петрівського.
- За спостереженнями Місії, за межами ділянки розведення в районі Золотого зводили огорожу з колючого дроту протяжністю 500 метрів.
- На ділянці розведення в районі Станиці Луганської СММ продовжувала спостерігати за будівельними роботами на зруйнованій секції мосту.
- Місія і далі сприяла забезпеченню функціонування та ремонту життєво необхідних об'єктів цивільної інфраструктури, зокрема на лініях електропередачі неподалік підконтрольних урядові районів Луганської області.
- Доступ спостерігачів залишався обмеженим, зокрема на блокпостах поблизу непідконтрольних урядові Заїченка та Новоазовська*.

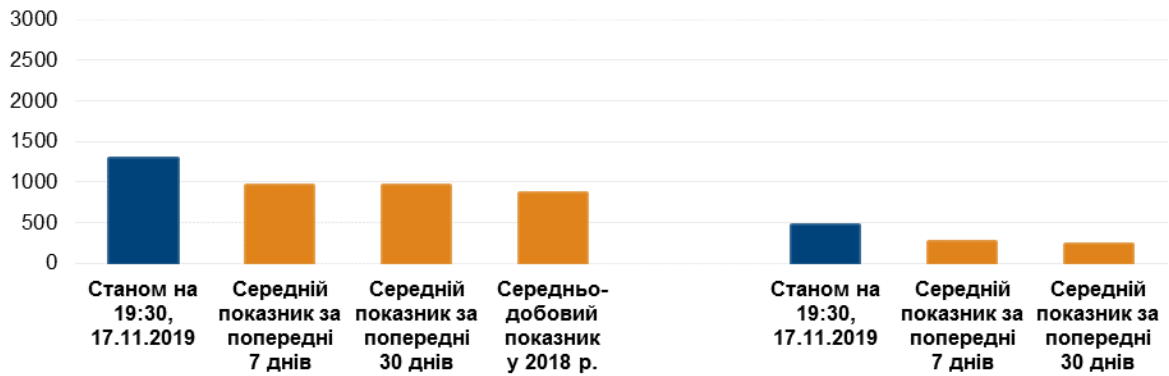
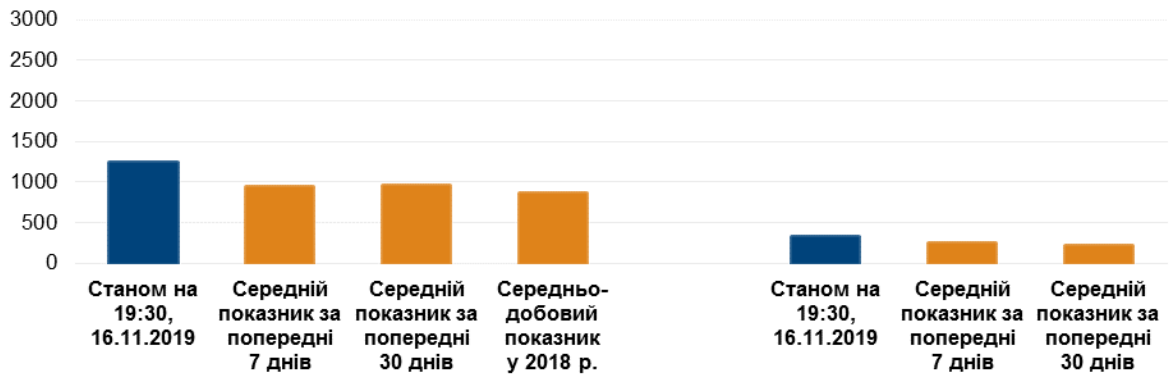
¹ На основі інформації, що надійшла від моніторингових команд станом на 17 листопада 2019 року, 19:30 (за східноєвропейським часом).

Порушення режиму припинення вогню²

К-ть зафіксованих порушень режиму припинення вогню³



К-ть зафіксованих вибухів⁴



² Більш детальну інформацію про всі випадки порушення режиму припинення вогню, а також мапи Донецької та Луганської областей, де відмічені всі місця, згадані у звіті, представлено у додатку.

³ Зокрема вибухи.

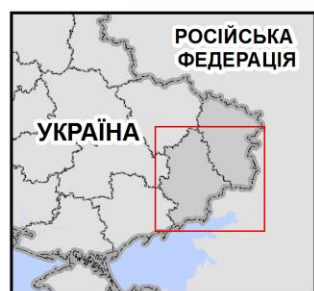
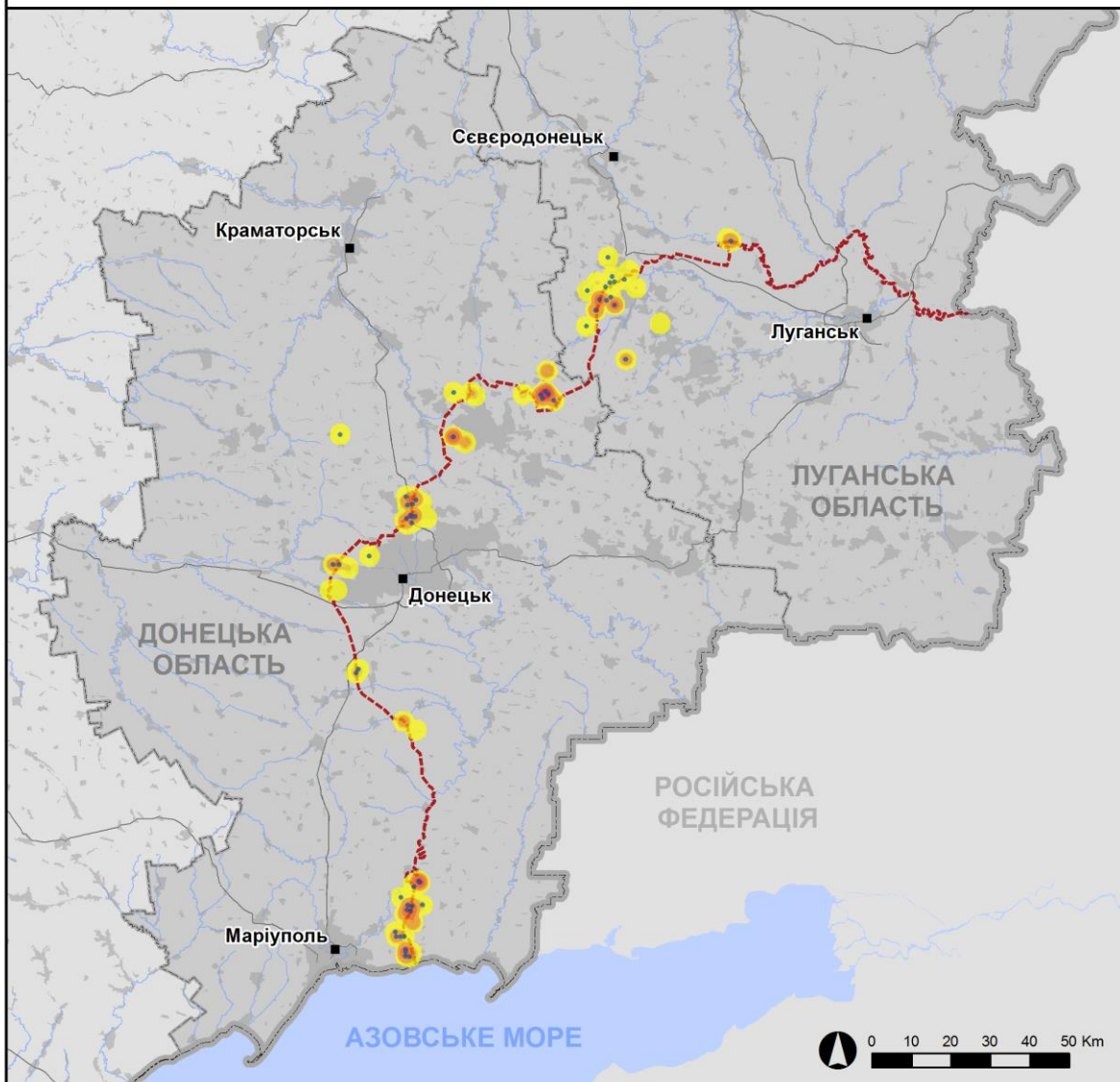
⁴ Зокрема внаслідок вогню з озброєння невстановленого типу.

Мапа зафіксованих порушень режиму припинення вогню



Організація з безпеки та співробітництва в Європі
Спеціальна моніторингова місія в Україні

Зафіксовані СММ порушення режиму припинення вогню 16-17 листопада 2019 р.



Концентрація порушень режиму припинення вогню

- Висока
- Середня
- Низька
- Вибух
- Населений пункт
- Лінія зіткнення (орієнт.)

Джерела: адміністративні кордони — УКГП ООН; дороги, річки — проект OpenStreetMap; море — VLI2 (2005).
Акваторії МГО, інше — ОБСЄ.

Система координат: WGS 1984 UTM Zone 37N

Ця мапа надається винятково для наочності. Відсутність помилок у мапі не гарантується, а її зміст не означає, що СММ ОБСЄ затверджує або ухвалює офіційний статус мапи.

© СММ ОБСЄ 2019 Не дозволяється використовувати, копіювати, відтворювати, передавати, транслювати, продавати, ліцензувати або застосовувати без попереднього дозволу з боку ОБСЄ у письмовому вигляді.
Створено: 18/11/2019

У період із вечора 15 до вечора 16 листопада в Донецькій області Місія констатувала збільшення кількості порушень режиму припинення вогню, зафіксувавши також більше вибухів (180), якщо порівнювати з [попереднім звітним періодом](#) (приблизно 95 вибухів). Більшість порушень режиму припинення вогню зафіксовано в районах на південний схід і південно-південний схід від н. п. Світлодарськ (підконтрольний урядові, 57 км на північний схід від Донецька), де було зафіксовано більшість вибухів; на схід від н. п. Гнутове (підконтрольний урядові, 90 км на південь від Донецька), а також на південний схід і південь від н. п. Кам'янка (підконтрольний урядові, 20 км на північ від Донецька).

Із вечора 16 до вечора 17 листопада СММ констатувала подальше збільшення кількості порушень режиму припинення вогню, зафіксувавши також більше вибухів (близько 290), якщо порівнювати з попередньою добою. Більшість порушень режиму припинення вогню зафіксовано в районах на південний схід від н. п. Чермалик (підконтрольний урядові, 77 км на південь від Донецька), на схід від Гнутового та на південь від Світлодарська. Камера СММ на Донецькій фільтрувальній станції (ДФС; 15 км на північ від Донецька) зафіксувала 35 вибухів невизначеного походження та 12 снарядів орієнтовно за 0,7–2 км на південь від станції.

У період із вечора 15 до вечора 16 листопада в Луганській області Місія констатувала зменшення кількості порушень режиму припинення вогню, зафіксувавши також менше вибухів (90), якщо порівнювати з [попереднім звітним періодом](#) (приблизно 100 вибухів). Більшість порушень режиму припинення вогню зафіксовано в районах на північний схід і південний схід від н. п. Попасна (підконтрольний урядові, 69 км на захід від Луганська), а також на південно-південний захід від н. п. Кряківка (підконтрольний урядові, 38 км на північний захід від Луганська), де було зафіксовано більшість вибухів.

Із вечора 16 до вечора 17 листопада СММ констатувала подальше зменшення кількості порушень режиму припинення вогню, зафіксувавши тимчасом більше вибухів (близько 180), якщо порівнювати з попередньою добою. Більшість порушень режиму припинення вогню, зокрема більшість вибухів, зафіксовано в районах на південь від н. п. Калинове-Борщувате (непідконтрольний урядові, 61 км на захід від Луганська) та на південний-схід від Попасної.

Ділянки розведення сил і засобів у районах Петрівського, Золотого та Станиці Луганської⁵

16 і 17 листопада члени патруля Місії бачили працівників та саперів із непідконтрольних урядові районів, які на машинах прямували в напрямку **ділянки розведення в районі н. п. Петрівське** (непідконтрольний урядові, 41 км на південь від Донецька). 16 листопада спостерігачі чули 3 вибухи, один із яких вони бачили. За їхньою оцінкою, усе це були контрольовані підриви невибухлих боєприпасів у межах ділянки розведення.

Перебуваючи за 1,8 км на північ від Петрівського, команда СММ чула 5 пострілів зі стрілецької зброї на відстані близько 1–2 км на південно-південний захід (за оцінкою,

⁵ Розведення передбачено Рамковим рішенням Тристоронньої контактної групи про розведення сил і засобів від 21 вересня 2016 року.

за межами ділянки розведення).

16 і 17 листопада зі своєї позиції в н. п. Богданівка (підконтрольний урядові, 41 км на південний захід від Донецька) члени патруля Місії бачили 7 транспортних засобів із приблизно 20 співробітниками Державної служби України з надзвичайних ситуацій (ДСНС) на борту, які прямували з ділянки західніше Богданівки у напрямку ділянки розведення.

17 листопада, здійснюючи моніторинг на відстані 1,3 км на північний схід від Богданівки, команда СММ чула 28 пострілів зі стрілецької зброї орієнтовно за 2–3 км на північно-північний схід (за оцінкою, за межами ділянки розведення).

Увечері 15 листопада камера СММ у н. п. Золоте (підконтрольний урядові, 60 км на захід від Луганська) зафіксувала 3 снаряди, що пролетіли на відстані близько 2–4 км на схід (за оцінкою, за межами ділянки розведення в районі Золотого). Увечері 15 листопада та протягом дня 16 листопада, ведучи спостереження у трьох місцях поблизу цієї ділянки розведення, спостерігачі чули 11 вибухів невизначеного походження, а також приблизно 100 пострілів і черг із великокаліберного кулемета і стрілецької зброї (за оцінкою, усі поза ділянкою розведення, але в межах 5 км від неї).

16 і 17 листопада за межами ділянки розведення, орієнтовно за 50 м на південь від дороги, що веде з н. п. Катеринівка (підконтрольний урядові, 64 км на захід від Луганська) до н. п. Золоте-4 (Родіна; підконтрольний урядові, 59 км на захід від Луганська), члени патруля Місії [знову](#) бачили, як встановлювали 500-метрову огорожу (дерев'яні стовпи та 8 рядів колючого дроту). 17 листопада в цьому ж районі за межами ділянки розведення спостерігачі зауважили, що [зафіксованого раніше](#) в полі червоного дерев'яного знаку прямокутної форми (із написом українською мовою), що попереджав про заборону проходу (проїзду) до південно-західної околиці Золотого-4 (Родіни) вже не було.

16 і 17 листопада спостерігачі бачили працівників і саперів із непідконтрольних урядові районів, які заходили на ділянку розведення (маючи при собі металошукачі та інші знаряддя) з блокпоста збройних формувань на її південному краю. 17 листопада працівників і саперів супроводжували 3 члени збройних формувань (із нарукавними пов'язками з написом «СЦКК»). У межах ділянки розведення команда СММ чула 2 вибухи (за оцінкою, контрольовані підриви невибухлих боєприпасів).

16 листопада північніше ділянки розведення члени патруля Місії бачили 5 поліцейських машин, 2 бронеавтомобілі Національної гвардії з протимінним захистом (МРАП) та близько 20 озброєних співробітників поліції та офіцерів Національної гвардії в уніформі, які здійснювали патрулювання в цьому районі, зокрема в н. п. Золоте-1 (Сонячний; підконтрольний урядові, 61 км на захід від Луганська), н. п. Золоте-2 (Карбоніт; підконтрольний урядові, 62 км на захід від Луганська), Золотому-4 (Родіні) та дорогою, що веде до Катеринівки.

17 листопада, перебуваючи в н. п. Золоте-3 (Стахановець; підконтрольний урядові, 61 км на захід від Луганська), спостерігачі чули 2 вибухи невизначеного походження орієнтовно за 2–3 км на південно-південний схід (встановити, чи сталося це на ділянці розведення або за її межами, не вдалося). Ведучи спостереження у двох інших місцях біля ділянки розведення, члени патруля Місії чули 6 вибухів невизначеного

походження та 7 пострілів зі стрілецької зброї (за оцінкою, поза ділянкою розведення, однак у межах 5 км від неї).

16 листопада, здійснюючи моніторинг **на ділянці розведення в районі н. п. Станиця Луганська** (підконтрольний урядові, 16 км на північний схід від Луганська), спостерігачі бачили, як 10 працівників із підконтрольних урядові районів фарбували опори нового мостового переходу біля Станиці Луганської (15 км на північний схід від Луганська), проводили піскоструминну обробку та зварювальні роботи на нових перилах, а також очистку на північній береговій опорі мосту.

Окрім цього, за спостереженнями СММ, на ділянці розведення 3 працівники з непідконтрольних урядові районів проводили зварювальні роботи та прикріплювали болтами б лав південніше зруйнованої секції мосту, а інші працівники (21) із непідконтрольних урядові районів та 1 член збройних формувань (із нарукавною пов'язкою з написом «СЦКК») прибирали та спалювали рослинність на південному березі річки Сіверський Донець і східніше укриття міжнародної гуманітарної організації.

17 листопада команда СММ відзначила, що працівники з підконтрольних урядові районів проводили роботи на новозведеному мостовому прольоті та під ним, а також утрамбовували землю та фарбували металічну конструкцію мосту.

Того ж дня біля укриття міжнародної гуманітарної організації, розташованого на південь від мосту, спостерігачі бачили, як працівники міжнародної гуманітарної організації намагалися реанімувати 67-літнього чоловіка, який прямував із непідконтрольних урядові районів до підконтрольних. Згодом один із медпрацівників повідомив про смерть цього чоловіка.

16 і 17 листопада члени патруля Місії бачили членів збройних формувань (відповідно чотирьох та сімох; із нарукавними пов'язками з написом «СЦКК») на ділянці між мостом та блокпостом збройних формувань.

Відведення озброєння

СММ продовжувала здійснювати моніторинг відведення озброєння, передбаченого Меморандумом, а також Комплексом заходів і Доповненням до нього.

Місія не зафіксувала озброєння, розміщеного з порушенням ліній відведення. СММ зафіксувала 4 одиниці озброєння, розміщені за лініями відведення, однак за межами виділених місць зберігання озброєння в підконтрольному урядові районі Донецької області (див. таблицю нижче).

Озброєння, яке СММ не змогла верифікувати як відведене⁶

16 листопада

⁶ Місія відзначила наявність озброєння, яке вона не змогла верифікувати як відведене, оскільки умови його зберігання не відповідають критеріям, передбаченим у повідомленні від 16 жовтня 2015 року щодо ефективного моніторингу та верифікації відведення важкого озброєння, яке СММ адресувала підписантам Комплексу заходів.

Місце розміщення відведеного важкого озброєння в підконтрольному урядові районі Донецької області

Спостерігачі відзначили, що:

- 19 танків (Т-64) та 2 зенітні ракетні комплекси (9К35 «Стріла-10», 120 мм) були наявні; а
- 80 танків (Т-64) та 14 самохідних гаубиць (2С3 «Акація», 152 мм — 8 од.; 2С1 «Гвоздика», 122 мм — 6 од.), як і раніше, бракувало. Окрім цього, 31 танка (Т-64) бракувало вперше.

Ознаки військової присутності та присутності військового типу в зоні безпеки⁷

Команда Місії зафіксувала військову присутність у зоні безпеки в підконтрольних урядові районах Донецької та Луганської областей (детальну інформацію див. у таблиці нижче).

Прикордонні райони, які не контролюються урядом

16 листопада, перебуваючи в пункті пропуску на кордоні неподалік н. п. Новоазовськ (102 км на південний схід від Донецька) протягом приблизно 40 хвилин, спостерігачі бачили, що в Україну в'їхали 4 автомобілі (1 з українськими номерними знаками і 3 з табличками «ДНР») та 1 тентована вантажівка (із табличками «ДНР»). Тим часом із України виїхали 40 автомобілів (31 з українськими номерними знаками і 9 із табличками «ДНР») та 11 тентованих вантажівок (6 з українськими номерними знаками і 5 із табличками «ДНР»).

17 листопада впродовж приблизно 1 години спостереження в пункті пропуску на кордоні біля н. п. Успенка (73 км на південний схід від Донецька) члени патруля Місії бачили, що в Україну в'їхали 20 автомобілів (3 з українськими номерними знаками, 8 — із російськими, 1 — із грецькими, 1 — із латвійськими та 7 із табличками «ДНР») та 1 автобус (із табличками «ДНР»), а також увійшли 6 осіб (5 жінок та 1 чоловік). Тим часом з України виїхали 22 автомобілі (5 з українськими номерними знаками, 12 — із російськими та 5 із табличками «ДНР»), 4 тентовані вантажівки (3 з українськими номерними знаками та 1 з табличками «ДНР») та 2 автобуси (1 із російськими номерними знаками та 1 із табличками «ДНР»), а також вийшли 15 осіб (12 жінок та 3 чоловіки).

Попереджувальні знаки про мінну небезпеку поблизу непідконтрольної урядові Катеринівки

16 листопада на дорозі місцевого значення приблизно за 2 км на південь від н. п. Катеринівка (кол. Ювілейне; непідконтрольний урядові, 8 км на захід від Луганська) спостерігачі вперше зафіксували 3 попереджувальні знаки про мінну небезпеку (із написом «Міни» кирилицею), прикріплені до дерев'яних кілків.

⁷ Згадана у цьому розділі техніка не підпадає під дію Мінських угод щодо відведення озброєння.

Зусилля СММ зі сприяння ремонту та забезпеченню роботи життєво важливих об'єктів цивільної інфраструктури

16 і 17 листопада Місія здійснювала моніторинг дотримання режиму припинення вогню для уможливлення проведення ремонтних робіт на лініях електропередачі на території Петрівської водонасосної станції поблизу н. п. Артема (підконтрольний урядові, 26 км на північ від Луганська).

16 і 17 листопада СММ і далі сприяла забезпеченню функціонування ДФС та здійснювала моніторинг безпекової ситуації в районі насосної станції біля н. п. Василівка (непідконтрольний урядові, 20 км на північ від Донецька). Упродовж цього періоду часу Місія зафіксувала близько 260 порушень режиму припинення вогню, зокрема 17 вибухів невизначеного походження, у радіусі 5 км від ДФС.

СММ продовжувала стежити за ситуацією в Херсоні, Одесі, Львові, Івано-Франківську, Харкові, Дніпрі, Чернівцях і Києві.

***Обмеження свободи пересування та інші перешкоди у виконанні мандата СММ**

Робота з моніторингу та свобода пересування СММ обмежені загрозами у сфері безпеки, включаючи ризики, пов'язані з наявністю мін і невибухлих боєприпасів, а також іншими перешкодами, які щодня змінюються. Мандат СММ передбачає вільний і безпечний доступ по всій Україні. Усі підписанти Комплексу заходів погодилися з необхідністю вільного та безпечного доступу, а також із тим, що обмеження свободи пересування СММ є порушенням і що на такі порушення необхідно швидко реагувати. Вони також дійшли згоди, що СЦКК повинен сприяти такому реагуванню та здійснювати загальну координацію робіт з розмінування. Однак збройні формування в окремих районах Донецької та Луганської областей часто відмовляють СММ у доступі до районів, прилеглих до непідконтрольних урядові ділянок кордону України (наприклад, див. [Щоденний звіт СММ від 26 жовтня 2019 року](#)). Діяльність СММ у Донецькій та Луганській областях залишалася обмеженою після того, як [23 квітня 2017 року поблизу Пришиба стався інцидент, який призвів до загибелі людини](#). Унаслідок цього спроможність Місії вести спостереження залишалася обмеженою.

Заборона доступу:

- 16 та 17 листопада на блокпості північніше н. п. Заїченко (непідконтрольний урядові, 93 км на південь від Донецька) озброєні члени збройних формувань [вкотре](#) відмовили патрулям Місії у проїзді на південь до н. п. Саханка (непідконтрольний урядові, 97 км на південь від Донецька) та на захід до н. п. Пікузи (кол. Комінтернове; непідконтрольний урядові, 92 км на південь від Донецька), посилаючись на «небезпечні умови» і на те, що «тривають роботи з розмінування».
- 16 та 17 листопада на блокпості північніше н. п. Новоазовськ (непідконтрольний урядові, 102 км на південь від Донецька) члени збройних формувань відмовляли патрулям Місії у проїзді, посилаючись на те, що «тривають навчання».

Доступ за умови:

- 17 листопада на блокпості, розташованому на північний схід від н. п. Горлівка (непідконтрольний урядові, 39 км на північний схід від Донецька), два озброєні

члени збройних формувань дозволили патрулю Місії проїхати тільки після проведення огляду багажників автомобілів СММ.

Регулярні обмеження на ділянках розведення сил і засобів і через міни/невибухлі боєприпаси:

- Не здійснивши суцільного розмінування, вилучення невибухлих боєприпасів та усунення інших перешкод, сторони і далі відмовляли СММ у необмеженому доступі, а також у можливості пересуватися окремими дорогами, які раніше були визначені як важливі для здійснення Місією ефективного моніторингу та для пересування цивільних осіб.

Таблиця озброєння

Озброєння, розміщене за лініями відведення, але за межами виділених місць зберігання озброєння

Дата	К-ть одиниць озброєння	Вид озброєння	Місце	Джерело спостереження
підконтрольні урядові райони				
16.11.2019	4	протитанкова гармата (МТ-12 «Рапіра», 100 мм)	неподалік н. п. Покровськ (кол. Красноармійськ, 55 км на північний захід від Донецька)	патруль

Таблиця ознак військової присутності та присутності військового типу в зоні безпеки⁸

Дата	К-ть	Вид	Місце	Джерело спостереження
підконтрольні урядові райони				
16.11.2019	1	бронетранспортер (БТР-70)	біля н. п. Новокалинове (29 км на північний захід від Донецька)	патруль
17.11.2019	1	бронетранспортер (БТР-70)	біля н. п. Пшеничне (20 км на північний схід від Луганська)	патруль

⁸ Згадана у цьому розділі техніка не підпадає під дію Мінських угод щодо відведення озброєння.

Таблиця порушень режиму припинення вогню станом на 17 листопада 2019 р.⁹

Місце розміщення СММ	Місце події	Спосіб	К-ть	Спостереження	Опис	Озброєння	Дата, час
Камера СММ у н. п. Березове (підконтрольний уряду, 31 км на ПдЗх від Донецька)	2-4 км на ПдСх	зафіксувала	1	снаряд	ЗхПнЗх-СхПдСх	Н/Д	15.11, 21:41
	2-4 км на СхПдСх	зафіксувала	1	снаряд	ПнПнСх-ПдПдЗх	Н/Д	15.11, 21:59
	2-4 км на СхПдСх	зафіксувала	1	снаряд	ПнПнСх-ПдПдЗх	Н/Д	15.11, 22:04
	2-4 км на СхПдСх	зафіксувала	1	снаряд	ПнПнСх-ПдПдЗх	Н/Д	15.11, 22:06
	2-4 км на СхПдСх	зафіксувала	1	снаряд	ПнПнСх-ПдПдЗх	Н/Д	15.11, 22:07
	2-4 км на ПдСх	зафіксувала	1	снаряд	ПдЗх-ПнСх	Н/Д	15.11, 22:13
	2-4 км на ПдСх	зафіксувала		вибух	численні (плюс розриви)	Н/Д	15.11, 22:13
	2-4 км на ПдСх	зафіксувала	1	снаряд	ПдЗх-ПнСх	Н/Д	15.11, 22:13
	2-4 км на ПдСх	зафіксувала	2	снаряд	ПдЗх-ПнСх	Н/Д	15.11, 22:14
	2-4 км на ПдСх	зафіксувала		вибух	численні (плюс розриви)	Н/Д	15.11, 22:14
	2-4 км на ПдСх	зафіксувала	1	снаряд	Зх-Сх	Н/Д	15.11, 22:14
	2-4 км на СхПдСх	зафіксувала	1	вибух	невизначеного походження	Н/Д	15.11, 22:14
	2-4 км на ПдСх	зафіксувала	2	снаряд	Зх-Сх	Н/Д	15.11, 22:15
	2-4 км на ПдСх	зафіксувала	2	снаряд	ПдЗх-ПнСх	Н/Д	16.11, 00:44
	2-4 км на ПдСх	зафіксувала	1	вибух		Н/Д	16.11, 01:48
Камера СММ у н. п. Чермалик (підконтрольний уряду, 77 км на Пд від Донецька)	2-7 км на ПдПдСх	зафіксувала	1	снаряд	ПдЗх-ПнСх	Н/Д	15.11, 19:37
	2-7 км на ПдПдСх	зафіксувала	1	снаряд	ПнСх-ПдЗх	Н/Д	15.11, 19:42
	2-7 км на ПдПдСх	зафіксувала	1	вибух	невизначеного походження	Н/Д	15.11, 19:42
Камера СММ на Донецькій фільтрувальній станції (15 км на Пн від Донецька)	0,7-1 км на ПдПдЗх	зафіксувала	1	снаряд	зі Сх на Зх	Н/Д	15.11, 18:39
	1-2 км на ПдПдЗх	зафіксувала	1	освітлювальна ракета	випущена(-й) угору	Н/Д	15.11, 18:39
	0,7-1 км на ПдПдЗх	зафіксувала	1	снаряд	Сх-Зх	Н/Д	15.11, 19:41
	200-500 м на ПдПдЗх	зафіксувала	2	снаряд	Зх-Сх	Н/Д	15.11, 21:34
	200-500 м на ПдПдЗх	зафіксувала	1	снаряд	Зх-Сх	Н/Д	15.11, 21:54
	200-500 м на ПдПдЗх	зафіксувала	1	спалах дульного полум'я		Н/Д	15.11, 21:54
Камера СММ за 1,5 км на ПнСх від н. п. Гнутове (підконтрольний уряду, 90 км на Пд від Донецька)	1-2 км на ПдПдЗх	зафіксувала	1	снаряд	ЗхПнЗх-СхПдСх	Н/Д	16.11, 01:56
	3-5 км на Сх	зафіксувала		вибух	численні	Н/Д	15.11, 18:37
	3-5 км на Сх	зафіксувала	1	снаряд	Пн-Пд	Н/Д	15.11, 18:37
	4-8 км на ПдСх	зафіксувала	19	снаряд	ПнСх-ПдЗх	Н/Д	15.11, 18:54
	4-8 км на ПдСх	зафіксувала	4	снаряд	ПдЗх-ПнСх	Н/Д	15.11, 18:54
	3-5 км на Сх	зафіксувала	2	спалах дульного полум'я		Н/Д	15.11, 18:54
	4-8 км на ПдСх	зафіксувала	4	снаряд	ПдЗх-ПнСх	Н/Д	15.11, 18:55
	4-8 км на ПдСх	зафіксувала	7	снаряд	ПнСх-ПдЗх	Н/Д	15.11, 18:55
	4-8 км на ПдСх	зафіксувала	20	снаряд	ПдЗх-ПнСх	Н/Д	15.11, 18:56
	4-8 км на ПдСх	зафіксувала	3	снаряд	ПнСх-ПдЗх	Н/Д	15.11, 18:56
	4-8 км на ПдСх	зафіксувала	3	снаряд	ПдЗх-ПнСх	Н/Д	15.11, 18:57
	4-8 км на Сх	зафіксувала	2	снаряд	Пн-Пд	Н/Д	15.11, 19:21
	4-8 км на Сх	зафіксувала	6	снаряд	Пн-Пд	Н/Д	15.11, 19:22
	4-8 км на Сх	зафіксувала	1	освітлювальна ракета	випущена(-й) угору	Н/Д	15.11, 19:22
	3-5 км на Сх	зафіксувала	1	снаряд	Пн-Пд	Н/Д	15.11, 19:27
3-5 км на Сх	зафіксувала	3	снаряд	Пн-Пд	Н/Д	15.11, 19:32	

⁹ У таблиці вказані лише ті інциденти, які спостерігачі СММ бачили/чули особисто, а також ті випадки, які СММ оцінює як навчання з бойовою стрільбою, контрольовані вибухи і т.д. Зазначені деталі, а саме відстань, напрямок, тип зброї тощо, базуються на оцінках, зроблених спостерігачами на місцях, і необов'язково завжди є точними. Напис «невідомо» (Н/Д) означає, що СММ не змогла підтвердити таку інформацію у зв'язку з відстанню, погодними умовами та/або з інших причин. Порушення режиму припинення вогню, зафіксовані паралельно декількома патрулями, відображаються у таблиці лише один раз.

Місце розміщення СММ	Місце події	Спосіб	К-ть	Спостереження	Опис	Озброєння	Дата, час
	3–5 км на Сх	зафіксувала	4	вибух	невизначеного походження	Н/Д	15.11, 19:32
	3–5 км на Сх	зафіксувала	3	вибух	невизначеного походження	Н/Д	15.11, 19:37
	3–5 км на Сх	зафіксувала	2	снаряд	Пд–Пн	Н/Д	15.11, 19:37
	3–5 км на Сх	зафіксувала	1	освітлювальна ракета	випущена(-й) угору	Н/Д	15.11, 19:38
	3–5 км на Сх	зафіксувала	1	снаряд	Пн–Пд	Н/Д	15.11, 19:43
	3–5 км на Сх	зафіксувала	1	снаряд	Пн–Пд	Н/Д	15.11, 19:47
	2–4 км на ПдСх	зафіксувала	3	снаряд	ПдПдЗх–ПнПнСх	Н/Д	15.11, 21:29
	2–4 км на ПдСх	зафіксувала	2	снаряд	ПнПнСх–ПдПдЗх	Н/Д	15.11, 21:29
	2–4 км на ПдСх	зафіксувала	1	снаряд	ПдЗх–ПнСх	Н/Д	15.11, 21:56
	2–4 км на СхПдСх	зафіксувала	1	вибух		Н/Д	15.11, 22:08
	2–4 км на СхПдСх	зафіксувала	1	снаряд	ПнЗх–ПдСх	Н/Д	15.11, 22:08
	2–4 км на ПдСх	зафіксувала	5	снаряд	Пн–Пд	Н/Д	15.11, 22:16
	2–4 км на ПдСх	зафіксувала	1	снаряд	ПнПнСх–ПдПдЗх	Н/Д	15.11, 22:17
	3–5 км на СхПдСх	зафіксувала	6	снаряд	ПдПдЗх–ПнПнСх	Н/Д	15.11, 22:19
	3–5 км на СхПдСх	зафіксувала	3	спалах дульного полум'я		Н/Д	15.11, 22:20
	3–5 км на СхПдСх	зафіксувала	3	снаряд	ПнПнСх–ПдПдЗх	Н/Д	15.11, 22:20
	3–5 км на СхПдСх	зафіксувала	3	снаряд	ПдЗх–ПнСх	Н/Д	15.11, 22:22
	2–4 км на ПдСх	зафіксувала	1	снаряд	ПнПнСх–ПдПдЗх	Н/Д	16.11, 02:53
	2–4 км на ПдСх	зафіксувала	1	снаряд	випущена(-й) угору	Н/Д	16.11, 02:53
	2–4 км на СхПдСх	зафіксувала	11	снаряд	ПдПдЗх–ПнПнСх	Н/Д	16.11, 03:31
Камера СММ на Сх від н. п. Ломакине (підконтрольний уряду, 90 км на Пд від Донецька)	4–6 км на Сх	зафіксувала	3	вибух	невизначеного походження	Н/Д	15.11, 19:37
	4–6 км на Сх	зафіксувала	2	снаряд	ПнПнЗх–ПдПдСх	Н/Д	15.11, 19:37
	2–4 км на Сх	зафіксувала	1	снаряд	Пн–Пд	Н/Д	15.11, 21:56
	3–5 км на Сх	зафіксувала	1	вибух	невизначеного походження	Н/Д	15.11, 22:08
	3–5 км на Сх	зафіксувала		снаряд	Сх–Зх (численні)	Н/Д	15.11, 22:09
Камера СММ на КПВВ біля н. п. Майорськ (підконтрольний уряду, 45 км на ПнСх від Донецька)	2–4 км на Сх	зафіксувала	3	снаряд	Пн–Пд	Н/Д	15.11, 21:52
	2–4 км на Сх	зафіксувала	1	снаряд	Пн–Пд	Н/Д	15.11, 22:08
	2–4 км на Сх	зафіксувала	1	снаряд	Пн–Пд	Н/Д	15.11, 22:25
	1–3 км на СхПнСх	зафіксувала	13	снаряд	Пн–Пд	Н/Д	15.11, 22:32
Камера СММ на КПВВ біля н. п. Мар'їнка (підконтрольний уряду, 23 км на ПдЗх від Донецька)	3–5 км на ПнСх	зафіксувала	1	снаряд	Зх–Сх	Н/Д	15.11, 19:39
	3–5 км на ПнСх	зафіксувала	1	снаряд	Зх–Сх	Н/Д	15.11, 19:43
	3–5 км на ПнСх	зафіксувала	1	снаряд	Зх–Сх	Н/Д	15.11, 19:47
Камера СММ на КПВВ біля н. п. Пищевик (підконтрольний уряду, 84 км на Пд від Донецька)	2–4 км на СхПдСх	зафіксувала	1	снаряд	Пд–Пн	Н/Д	16.11, 00:28
Камера СММ за 1 км на ПдЗх від н. п. Широкине (підконтрольний уряду, 100 км на Пд від Донецька)	2–7 км на Пн	зафіксувала	2	вибух	невизначеного походження	Н/Д	15.11, 18:39
	2–7 км на Пн	зафіксувала	1	снаряд	Зх–Сх	Н/Д	15.11, 18:39
	2–7 км на Пн	зафіксувала	1	вибух	невизначеного походження	Н/Д	15.11, 19:32
	2–7 км на Пн	зафіксувала	4	вибух	невизначеного походження	Н/Д	15.11, 19:37
	2–7 км на Пн	зафіксувала	2	снаряд	Зх–Сх	Н/Д	15.11, 19:37
	2–7 км на Пн	зафіксувала	1	вибух	невизначеного походження	Н/Д	15.11, 19:42
	2–7 км на Пн	зафіксувала	4	вибух	невизначеного походження	Н/Д	15.11, 19:43
	2–7 км на Пн	зафіксувала	2	снаряд	ПдПдСх–ПнПнЗх	Н/Д	15.11, 19:43
	3–5 км на ПнПнСх	зафіксувала	17	снаряд	Сх–Зх	Н/Д	15.11, 20:48
	2–4 км на Пн	зафіксувала	4	снаряд	Сх–Зх	Н/Д	15.11, 20:50
	2–4 км на Пн	зафіксувала	1	вибух	невизначеного походження	Н/Д	15.11, 20:52
	2–4 км на Пн	зафіксувала	15	снаряд	Сх–Зх	Н/Д	15.11, 20:52
	2–4 км на Пн	зафіксувала	4	снаряд	Зх–Сх	Н/Д	15.11, 20:54
2–4 км на Пн	зафіксувала	3	снаряд	Зх–Сх	Н/Д	15.11, 21:06	

Місце розміщення СММ	Місце події	Спосіб	К-ть	Спостереження	Опис	Озброєння	Дата, час
	2–4 км на Пн	зафіксувала	1	снаряд	Сх–Зх	Н/Д	15.11, 21:26
	2–4 км на Пн	зафіксувала	1	вибух	невизначеного походження	Н/Д	15.11, 21:26
	2–4 км на Пн	зафіксувала	1	вибух	невизначеного походження	Н/Д	15.11, 21:56
	2–4 км на Пн	зафіксувала	2	вибух	невизначеного походження	Н/Д	15.11, 22:09
	2–4 км на Пн	зафіксувала	3	снаряд	Сх–Зх	Н/Д	15.11, 22:34
	3–5 км на Пн	зафіксувала	6	снаряд	Сх–Зх	Н/Д	15.11, 23:44
	3–5 км на Пн	зафіксувала	11	снаряд	Сх–Зх	Н/Д	16.11, 01:05
	2–4 км на ПнПнСх	зафіксувала	2	снаряд	Сх–Зх	Н/Д	16.11, 03:35
	2–4 км на ПнПнСх	зафіксувала	4	снаряд	Сх–Зх	Н/Д	16.11, 03:39
ПдСх частина н. п. Авдіївка (підконтрольний уряду, 17 км на Пн від Донецька)	2–3 км на ПдПдСх	чули	10	постріл		стрілецька зброя	16.11, 09:07
	2–3 км на ПдПдСх	чули	6	черга		стрілецька зброя	16.11, 09:21–09:25
	2–3 км на ПдПдСх	чули	10	постріл		великокаліберний кулемет	16.11, 09:45
	2 км на ПдПдСх	чули	10	черга		великокаліберний кулемет	16.11, 10:20–10:30
	2 км на ПдПдСх	чули	6	постріл		БМП	16.11, 10:20–10:30
	2–3 км на ПдПдСх	чули	10	постріл		великокаліберний кулемет	16.11, 11:20
н. п. Красногорівка (підконтрольний уряду, 21 км на Зх від Донецька)	2–3 км на ПнСх	чули		постріл	численні, перехресні	великокаліберний кулемет	16.11, 11:42–11:49
	2–3 км на Сх	чули	8	вибух	невизначеного походження	Н/Д	16.11, 11:42–11:49
	2–3 км на ПнСх	чули		постріл	численні, перехресні	великокаліберний кулемет	16.11, 11:49–11:52
1,8 км на Пн від н. п. Петрівське (непідконтрольний уряду, 41 км на Пд від Донецька)	1–2 км на ПдПдЗх	чули	5	постріл	за оцінкою, за межами ділянки розведення	стрілецька зброя	16.11, 10:36
2,8 км на ПдЗх від н. п. Веселе (непідконтрольний уряду, 9 км на ПнЗх від Донецька)	3–4 км на ЗхПдЗх	чули	2	вибух	невизначеного походження	Н/Д	16.11, 11:42–11:45
Приблизно 1 км на ПнЗх від залізничного вокзалу в н. п. Ясинувата (непідконтрольний уряду, 16 км на ПнСх від Донецька)	2 км на ЗхПдЗх	чули	5	черга		стрілецька зброя	16.11, 09:05
	3–5 км на ЗхПдЗх	чули	1	вибух	невизначеного походження	Н/Д	16.11, 09:09
	2 км на ЗхПдЗх	чули	3	черга		стрілецька зброя	16.11, 09:20
	2 км на ЗхПдЗх	чули	37	черга		стрілецька зброя	16.11, 09:24–09:40
	2–3 км на ЗхПдЗх	чули	6	черга		великокаліберний кулемет	16.11, 09:45
	2–3 км на ЗхПдЗх	чули	4	черга		великокаліберний кулемет	16.11, 09:57
3–4 км на Зх	чули	1	вибух	невизначеного походження	Н/Д	16.11, 13:00	
1 км на ПнПнЗх від н. п. Пищевик (підконтрольний уряду, 25 км на ПнСх від Маріуполя)	відстань — Н/Д, на ПдПдСх	чули	2	вибух	невизначеного походження	Н/Д	16.11, 10:27
н. п. Світлодарськ (підконтрольний уряду, 57 км на ПнСх від Донецька)	3–4 км на ПдПдСх	чули	5	черга		великокаліберний кулемет	15.11, 19:00
	3–4 км на ПдПдСх	чули	10	черга		великокаліберний кулемет	15.11, 19:30
	3–4 км на ПдПдСх	чули	7	вибух	невизначеного походження	Н/Д	15.11, 20:25–20:26
	3–4 км на ПдПдСх	чули	10	черга	невизначеного походження	Н/Д	15.11, 20:25–20:26
	4–5 км на ПдПдСх	чули	15	черга	невизначеного походження	Н/Д	15.11, 20:36–20:40
	3–4 км на ПдПдСх	чули	3	вибух	невизначеного походження	Н/Д	15.11, 20:39–20:41

Місце розміщення СММ	Місце події	Спосіб	К-ть	Спостереження	Опис	Озброєння	Дата, час
	4–5 км на ПдСх	чули	25	черга		великокаліберний кулемет	15.11, 21:30–21:35
	4–5 км на ПдСх	чули	10	вибух	невизначеного походження	Н/Д	15.11, 21:30–21:35
	3–4 км на ПдСх	чули	10	черга		великокаліберний кулемет	15.11, 22:05–22:07
	3–4 км на ПдСх	чули	6	вибух	невизначеного походження	Н/Д	15.11, 22:05–22:07
	4–5 км на ПдСх	чули	27	черга		великокаліберний кулемет	15.11, 22:40–22:45
	4–5 км на ПдСх	чули	15	вибух	невизначеного походження	Н/Д	15.11, 22:40–22:45
	4–5 км на ПдПдСх	чули	10	черга		великокаліберний кулемет	15.11, 23:10–23:12
	4–5 км на ПдПдСх	чули	7	вибух	невизначеного походження	Н/Д	15.11, 23:10–23:12
	3–4 км на ПдПдСх	чули	15	черга		великокаліберний кулемет	15.11, 23:30–23:33
	3–4 км на ПдПдСх	чули	7	вибух	невизначеного походження	Н/Д	15.11, 23:30–23:33
	3–4 км на ПдСх	чули	17	черга		великокаліберний кулемет	15.11, 23:40–23:45
	3–4 км на ПдСх	чули	5	вибух	невизначеного походження	Н/Д	15.11, 23:40–23:45
	4–5 км на ПдСх	чули	20	черга		великокаліберний кулемет	15.11, 23:50–23:55
	4–5 км на ПдСх	чули	5	вибух	невизначеного походження	Н/Д	15.11, 23:50–23:55
	3–4 км на ПдСх	чули	30	черга		великокаліберний кулемет	15.11, 23:57–00:00
	3–4 км на ПдСх	чули	15	вибух		Н/Д	15.11, 23:57–00:00
	3–4 км на ПдПдСх	чули	1	вибух	невизначеного походження	Н/Д	16.11, 07:42
	3–4 км на ПдПдСх	чули	50	черга		великокаліберний кулемет	16.11, 14:50–15:00
	3–4 км на ПдПдСх	чули	10	вибух	невизначеного походження	Н/Д	16.11, 14:50–15:00
	4–5 км на ПдПдСх	чули	5	вибух	невизначеного походження	Н/Д	16.11, 15:57
	4–5 км на ПдПдСх	чули	5	вибух	невизначеного походження	Н/Д	16.11, 16:08
	4–5 км на ПдПдСх	чули	10	черга		великокаліберний кулемет	16.11, 17:35
	4–5 км на ПдПдСх	чули	2	вибух	невизначеного походження	Н/Д	16.11, 17:35
	4–5 км на ПдСх	чули	10	вибух	невизначеного походження	Н/Д	16.11, 18:00–18:15
	4–5 км на ПдСх	чули	15	черга		великокаліберний кулемет	16.11, 18:00–18:15
н. п. Горлівка (непідконтрольний уряду, 39 км на ПнСх від Донецька)	2–3 км на ЗхПдЗх	чули	3	черга		стрілецька зброя	15.11, 19:44
	4–5 км на Зх	чули	2	вибух	невизначеного походження	Н/Д	16.11, 16:35
Приблизно 500 м на ПнСх від н. п. Кам'янка (підконтрольний уряду, 20 км на Пн від Донецька)	2–4 км на ПдСх	чули	12	черга		великокаліберний кулемет	16.11, 09:05
	2–3 км на Пд	чули	5	постріл		стрілецька зброя	16.11, 09:06
	3–4 км на Пд	чули	3	вибух	невизначеного походження	Н/Д	16.11, 09:08
	3–4 км на Пд	чули	3	вибух	невизначеного походження	Н/Д	16.11, 09:21
	2–3 км на ПдСх	чули	9	черга		великокаліберний кулемет	16.11, 09:24
	2–3 км на ПдСх	чули	22	черга		великокаліберний кулемет	16.11, 09:38
	2–3 км на ПдСх	чули	8	черга		великокаліберний кулемет	16.11, 09:47
	2–4 км на ПдСх	чули	1	вибух	невизначеного походження	Н/Д	16.11, 10:17

Місце розміщення СММ	Місце події	Спосіб	К-ть	Спостереження	Опис	Озброєння	Дата, час
	2–3 км на ПдСх	чули	14	черга		великокаліберний кулемет	16.11, 10:20
	2–3 км на Пд	чули	26	черга		великокаліберний кулемет	16.11, 10:24–10:25
	2–3 км на Пд	чули	12	черга		великокаліберний кулемет	16.11, 10:59
	2–3 км на Пд	чули	10	черга		великокаліберний кулемет	16.11, 11:19
	3–4 км на ПдПдСх	чули	1	вибух	невизначеного походження	Н/Д	16.11, 11:29
н. п. Північне (підконтрольний уряду, 44 км на ПнСх від Донецька)	3–4 км на ПнСх	чули	1	вибух	невизначеного походження	Н/Д	16.11, 11:20
	3–4 км на ПнСх	чули	1	вибух	невизначеного походження	Н/Д	16.11, 11:37
н. п. Курдюмівка (підконтрольний уряду, 54 км на Пн від Донецька)	3–4 км на ПдСх	чули	1	вибух	невизначеного походження	Н/Д	16.11, 11:20
	3–4 км на ПдСх	чули	1	вибух	невизначеного походження	Н/Д	16.11, 11:37
	3–4 км на ПдСх	чули	3	вибух	невизначеного походження	Н/Д	16.11, 11:38
	3–4 км на ПдСх	чули	4	вибух	невизначеного походження	Н/Д	16.11, 11:58
камера СММ у н. п. Кряківка (підконтрольний уряду, 38 км на ПнЗх від Луганська)	2–4 км на ПдПдЗх	зафіксувала	2	снаряд	ЗхПнЗх–СхПдСх	Н/Д	15.11, 19:49
	2–4 км на ПдПдЗх	зафіксувала	1	вибух	невизначеного походження	Н/Д	16.11, 02:18
	2–4 км на ПдПдЗх	зафіксувала	1	вибух	невизначеного походження	Н/Д	16.11, 02:20
	2–4 км на ПдПдЗх	зафіксувала	1	вибух	невизначеного походження	Н/Д	16.11, 02:22
	2–4 км на ПдПдЗх	зафіксувала	1	вибух	невизначеного походження	Н/Д	16.11, 02:25
	2–4 км на ПдПдЗх	зафіксувала	1	вибух	невизначеного походження	Н/Д	16.11, 02:27
	2–4 км на ПдПдЗх	зафіксувала	1	вибух	невизначеного походження	Н/Д	16.11, 02:30
	2–4 км на ПдПдЗх	зафіксувала	4	снаряд	ЗхПнЗх–СхПдСх	Н/Д	16.11, 02:34
	2–4 км на ПдПдЗх	зафіксувала	2	вибух	невизначеного походження	Н/Д	16.11, 02:34
	2–4 км на ПдПдЗх	зафіксувала	2	снаряд	ЗхПнЗх–СхПдСх	Н/Д	16.11, 02:35
	2–4 км на ПдПдЗх	зафіксувала	1	вибух	невизначеного походження	Н/Д	16.11, 02:37
	2–4 км на ПдПдЗх	зафіксувала	1	вибух	невизначеного походження	Н/Д	16.11, 02:39
	2–4 км на ПдПдЗх	зафіксувала	2	вибух	невизначеного походження	Н/Д	16.11, 02:40
	2–4 км на ПдПдЗх	зафіксувала	7	снаряд	ЗхПнЗх–СхПдСх	Н/Д	16.11, 02:40
	2–4 км на ПдПдЗх	зафіксувала	2	вибух	невизначеного походження	Н/Д	16.11, 02:41
	2–4 км на ПдПдЗх	зафіксувала	2	вибух	невизначеного походження	Н/Д	16.11, 02:42
	2–4 км на ПдПдЗх	зафіксувала	4	вибух	невизначеного походження	Н/Д	16.11, 02:43
	2–4 км на ПдПдЗх	зафіксувала	5	вибух	невизначеного походження	Н/Д	16.11, 02:44
	2–4 км на ПдПдЗх	зафіксувала	3	вибух	невизначеного походження	Н/Д	16.11, 02:45
	2–4 км на ПдПдЗх	зафіксувала	2	вибух	невизначеного походження	Н/Д	16.11, 02:47
	2–4 км на ПдПдЗх	зафіксувала	3	вибух	невизначеного походження	Н/Д	16.11, 02:48
Камера СММ у н. п. Золоте (підконтрольний уряду, 60 км на Зх від Луганська)	2–4 км на Сх	зафіксувала	3	снаряд	ПнПнЗх–ПдПдСх (за оцінкою, за межами ділянки розведення)	Н/Д	15.11, 20:39
Пн околиця н. п. Попасна (підконтрольний уряду, 69 км на Зх від Луганська)	5–7 км на ПдСх	чули	38	постріл і черга	за оцінкою, за межами ділянки розведення в районі Золотого	великокаліберний кулемет	15.11, 20:47–22:16
	8–10 км на ПнСх	чули	5	вибух	невизначеного походження	Н/Д	15.11, 20:47–22:16
	5–7 км на ПдСх	чули	39	черга	за оцінкою, за межами ділянки розведення в районі Золотого	великокаліберний кулемет	15.11, 20:47–22:16
	5–7 км на ПдСх	чули	10	постріл і черга	за оцінкою, за межами ділянки розведення в районі Золотого	великокаліберний кулемет	15.11, 20:47–22:16
	5–7 км на ПдСх	чули	13	вибух	невизначеного походження (за оцінкою, за межами ділянки розведення в районі Золотого)	Н/Д	15.11, 20:47–22:16
	5–7 км на ПдСх	чули	12	постріл	за оцінкою, за межами ділянки розведення в районі Золотого	Н/Д	15.11, 20:47–22:16

Місце розміщення СММ	Місце події	Спосіб	К-ть	Спостереження	Опис	Озброєння	Дата, час
Сх околиця н. п. Попасна (підконтрольний уряду, 69 км на Зх від Луганська)	2–3 км на Зх	чули	4	вибух	постріл	Н/Д	16.11, 13:46–13:53
н. п. Кадіївка (кол. Стаханов; невідконтрольний уряду, 50 км на Зх від Луганська)	10–17 км на ПдЗх	чули	14	вибух	невизначеного походження	Н/Д	15.11, 22:12–23:40
	1 км на ЗхПдЗх	чули	4	постріл		стрілецька зброя	15.11, 22:12–23:40
	10–17 км на ПдЗх	чули	3	вибух	невизначеного походження	Н/Д	15.11, 22:12–23:40
	10–17 км на ПдЗх	чули	7	вибух	невизначеного походження	Н/Д	16.11, 00:19–02:33
	10–17 км на ПдЗх	чули	2	вибух	невизначеного походження	Н/Д	16.11, 00:19–02:33
	10–17 км на ПдЗх	чули	2	вибух	невизначеного походження	Н/Д	16.11, 00:19–02:33
1 км на Пн від н. п. Калинове-Борщувате (невідконтрольний урядові, 23 км на ПдЗх від Луганська)	2–4 км на ПнЗх	чули	4	вибух	невизначеного походження (за оцінкою, за межами ділянки розведення в районі Золотого)	Н/Д	16.11, 13:44–13:51
	2–4 км на ПнПнЗх	чули	2	черга	за оцінкою, за межами ділянки розведення в районі Золотого	стрілецька зброя	16.11, 13:44–13:51
1,7 км на ПдЗх від н. п. Молодіжне (невідконтрольний уряду, 63 км на ПнЗх від Луганська)	2–4 км на ПнПнСх	чули	1	вибух	невизначеного походження (за оцінкою, за межами ділянки розведення в районі Золотого)	Н/Д	16.11, 14:04
Зх околиця н. п. Первомайськ (невідконтрольний уряду, 58 км на Зх від Луганська)	2–4 км на ЗхПдЗх	чули	4	постріл		стрілецька зброя	16.11, 14:40–15:00
	2–4 км на ЗхПдЗх	чули	5	черга		стрілецька зброя	16.11, 14:40–15:03
	2–4 км на ЗхПдЗх	чули	1	вибух	невизначеного походження	Н/Д	16.11, 14:40
	10–12 км на ПдЗх	чули	1	вибух	невизначеного походження	Н/Д	16.11, 14:46
Камера СММ у н. п. Авдіївка (підконтрольний уряду, 17 км на Пн від Донецька)	3–5 км на ПдСх	зафіксувала	1	освітлювальна ракета	ПнПнЗх–ПдПдСх	Н/Д	16.11, 18:28
Камера СММ у н. п. Чермалик (підконтрольний уряду, 77 км на Пд від Донецька)	2–7 км на ПдСх	зафіксувала	6	снаряд	ЗхПдЗх–СхПнСх	Н/Д	16.11, 18:12
	2–7 км на ПдСх	зафіксувала	5	снаряд	СхПнСх–ЗхПдЗх	Н/Д	16.11, 18:12
	2–7 км на ПдСх	зафіксувала	2	снаряд	СхПнСх–ЗхПдЗх	Н/Д	16.11, 18:14
	2–7 км на ПдСх	зафіксувала	1	снаряд	ЗхПнЗх–СхПдСх	Н/Д	16.11, 18:41
	2–7 км на ПдСх	зафіксувала	1	снаряд	ЗхПдЗх–СхПнСх	Н/Д	16.11, 18:42
	2–7 км на ПдСх	зафіксувала	3	снаряд	СхПнСх–ЗхПдЗх	Н/Д	16.11, 18:43
	2–7 км на ПдСх	зафіксувала	1	снаряд	ЗхПнЗх–СхПдСх	Н/Д	16.11, 18:46
	2–7 км на ПдСх	зафіксувала	1	снаряд	СхПнСх–ЗхПдЗх	Н/Д	16.11, 18:54
	2–7 км на ПдСх	зафіксувала	8	снаряд	СхПнСх–ЗхПдЗх	Н/Д	16.11, 18:56
	2–7 км на ПдСх	зафіксувала	4	снаряд	СхПнСх–ЗхПдЗх	Н/Д	16.11, 18:57
	2–7 км на ПдСх	зафіксувала	1	снаряд	ЗхПнЗх–СхПдСх	Н/Д	16.11, 19:06
	2–7 км на ПдСх	зафіксувала	4	спалах дульного полум'я		Н/Д	16.11, 19:07
	2–7 км на ПдСх	зафіксувала	2	снаряд	ЗхПнЗх–СхПдСх	Н/Д	16.11, 19:07
	2–7 км на ПдСх	зафіксувала	6	снаряд	ЗхПдЗх–СхПнСх	Н/Д	16.11, 19:10
	2–7 км на ПдСх	зафіксувала	1	спалах дульного полум'я		Н/Д	16.11, 19:10
	2–7 км на ПдСх	зафіксувала	9	снаряд	СхПнСх–ЗхПдЗх	Н/Д	16.11, 19:15
	2–7 км на ПдСх	зафіксувала	13	снаряд	СхПнСх–ЗхПдЗх	Н/Д	16.11, 19:16
	2–7 км на ПдСх	зафіксувала	1	снаряд	ЗхПнЗх–СхПдСх	Н/Д	16.11, 19:17
	2–7 км на ПдСх	зафіксувала	1	вибух	невизначеного походження	Н/Д	16.11, 19:18
	2–7 км на ПдСх	зафіксувала	1	снаряд	ПнПнСх–ПдПдЗх	Н/Д	16.11, 19:18
2–7 км на ПдСх	зафіксувала	2	снаряд	ЗхПдЗх–СхПнСх	Н/Д	16.11, 19:37	
2–7 км на ПдСх	зафіксувала	1	вибух	невизначеного походження	Н/Д	16.11, 19:37	
2–7 км на ПдСх	зафіксувала	1	снаряд	СхПнСх–ЗхПдЗх	Н/Д	16.11, 19:38	

Місце розміщення СММ	Місце події	Спосіб	К-ть	Спостереження	Опис	Озброєння	Дата, час
	2-7 км на ПдСх	зафіксувала	1	снаряд	3хПдЗх-СхПнСх	Н/Д	16.11, 19:39
	2-7 км на ПдСх	зафіксувала	1	снаряд	3хПдЗх-СхПнСх	Н/Д	16.11, 19:41
	2-7 км на ПдСх	зафіксувала	1	вибух	невизначеного походження	Н/Д	16.11, 19:41
	3-5 км на ПдСх	зафіксувала	6	снаряд	ПнСх-ПдЗх	Н/Д	16.11, 20:43
	3-5 км на ПдСх	зафіксувала	2	снаряд	ПнСх-ПдЗх	Н/Д	16.11, 20:44
	3-5 км на ПдСх	зафіксувала	2	снаряд	ПнСх-ПдЗх	Н/Д	16.11, 20:45
	3-5 км на ПдСх	зафіксувала	7	снаряд	ПнСх-ПдЗх	Н/Д	16.11, 20:46
	3-5 км на ПдСх	зафіксувала	14	снаряд	ПнСх-ПдЗх	Н/Д	16.11, 20:47
	3-5 км на ПдСх	зафіксувала	12	снаряд	ПнСх-ПдЗх	Н/Д	16.11, 20:50
	3-5 км на ПдСх	зафіксувала	6	снаряд	ПнСх-ПдЗх	Н/Д	16.11, 20:51
	3-5 км на ПдСх	зафіксувала	5	снаряд	ПнСх-ПдЗх	Н/Д	16.11, 20:52
	3-5 км на ПдПдСх	зафіксувала	1	снаряд	ПнСх-ПдЗх	Н/Д	16.11, 20:58
	3-5 км на ПдСх	зафіксувала	5	снаряд	ПнСх-ПдЗх	Н/Д	16.11, 20:59
	3-5 км на ПдСх	зафіксувала	18	снаряд	ПнСх-ПдЗх	Н/Д	16.11, 21:00
	3-5 км на ПдСх	зафіксувала	3	снаряд	ПнСх-ПдЗх	Н/Д	16.11, 21:01
	3-5 км на ПдСх	зафіксувала	3	снаряд	ПнСх-ПдЗх	Н/Д	16.11, 21:02
	3-5 км на ПдСх	зафіксувала	24	снаряд	ПнСх-ПдЗх	Н/Д	16.11, 21:04
	3-5 км на ПдСх	зафіксувала	5	снаряд	ПнСх-ПдЗх	Н/Д	16.11, 21:05
	3-5 км на ПдСх	зафіксувала	10	снаряд	ПнСх-ПдЗх	Н/Д	16.11, 21:06
	3-5 км на ПдСх	зафіксувала	1	снаряд	ПнСх-ПдЗх	Н/Д	16.11, 21:07
	3-5 км на ПдСх	зафіксувала	1	снаряд	ПдЗх-ПнСх	Н/Д	16.11, 21:11
	3-5 км на ПдПдСх	зафіксувала	1	снаряд	ПдЗх-ПнСх	Н/Д	16.11, 21:15
	3-5 км на ПдСх	зафіксувала	1	вибух	невизначеного походження	Н/Д	16.11, 21:15
	3-5 км на ПдСх	зафіксувала	1	снаряд	ПнСх-ПдЗх	Н/Д	16.11, 21:18
	3-5 км на ПдСх	зафіксувала	5	снаряд	ПнСх-ПдЗх	Н/Д	16.11, 21:21
	3-5 км на ПдСх	зафіксувала	4	снаряд	ПнСх-ПдЗх	Н/Д	16.11, 21:22
	3-5 км на ПдСх	зафіксувала	2	снаряд	ПнСх-ПдЗх	Н/Д	16.11, 21:23
	3-5 км на ПдСх	зафіксувала	12	снаряд	ПнСх-ПдЗх	Н/Д	16.11, 21:26
	3-5 км на ПдСх	зафіксувала	2	спалах дульного полум'я	невизначеного походження	Н/Д	16.11, 21:26
	3-5 км на ПдСх	зафіксувала	6	снаряд	ПнСх-ПдЗх	Н/Д	16.11, 21:27
	3-5 км на ПдСх	зафіксувала	8	снаряд	випущена(-й) угору	Н/Д	17.11, 17:37
Камера СММ на Донецькій фільтрувальній станції (15 км на Пн від Донецька)	0,7-2 км на Пд	зафіксувала	10	снаряд	Сх-3х	Н/Д	16.11, 17:21
	0,7-2 км на Пд	зафіксувала	19	вибух	невизначеного походження	Н/Д	16.11, 17:34
	0,7-2 км на ПдПдЗх	зафіксувала	3	вибух	невизначеного походження	Н/Д	16.11, 17:35
	0,7-2 км на Пд	зафіксувала	1	вибух	невизначеного походження	Н/Д	16.11, 18:23
	1-2 км на Пд	зафіксувала	1	вибух	невизначеного походження	Н/Д	16.11, 21:11
	1-3 км на ПдПдЗх	зафіксувала	1	снаряд	3х-Сх	Н/Д	16.11, 21:26
	1-2 км на ПдПдЗх	зафіксувала	1	снаряд	випущена(-й) угору	Н/Д	16.11, 21:33
	1-2 км на Пд	зафіксувала	2	спалах дульного полум'я		Н/Д	16.11, 23:55
	1-2 км на Пд	зафіксувала	1	вибух	невизначеного походження	Н/Д	17.11, 05:17
	1-2 км на ПдПдСх	зафіксувала	1	вибух	невизначеного походження	Н/Д	17.11, 05:17
	1-2 км на ПдПдЗх	зафіксувала	8	вибух	невизначеного походження	Н/Д	17.11, 05:43
	1-2 км на ПдПдСх	зафіксувала	1	вибух	невизначеного походження	Н/Д	17.11, 05:43
Камера СММ за 1,5 км на ПнСх від н. п. Гнутове (підконтрольний уряду, 90 км на Пд від Донецька)	2-4 км на Сх	зафіксувала	1	вибух	невизначеного походження	Н/Д	16.11, 18:23
	2-4 км на Сх	зафіксувала	2	вибух	невизначеного походження	Н/Д	16.11, 18:32
	2-4 км на Сх	зафіксувала	4	снаряд	Пн-Пд	Н/Д	16.11, 18:32
	2-4 км на Сх	зафіксувала	4	снаряд	Пн-Пд	Н/Д	16.11, 18:40
	2-4 км на Сх	зафіксувала	4	снаряд	ПдПдЗх-ПнПнСх	Н/Д	16.11, 18:40
	2-4 км на Сх	зафіксувала	1	вибух	невизначеного походження	Н/Д	16.11, 18:48
	2-4 км на Сх	зафіксувала	4	снаряд	ПдПдЗх-ПнПнСх	Н/Д	16.11, 18:54
	2-4 км на Сх	зафіксувала	2	вибух	невизначеного походження	Н/Д	16.11, 18:54
	2-4 км на Сх	зафіксувала	3	вибух	невизначеного походження	Н/Д	16.11, 18:55
	2-4 км на Сх	зафіксувала	2	снаряд	ПдПдЗх-ПнПнСх	Н/Д	16.11, 18:55
	2-4 км на Сх	зафіксувала	1	снаряд	ПнПнСх-ПдПдЗх	Н/Д	16.11, 18:55
	2-4 км на Сх	зафіксувала	5	снаряд	ПдПдЗх-ПнПнСх	Н/Д	16.11, 18:56
	2-4 км на Сх	зафіксувала	2	вибух	невизначеного походження	Н/Д	16.11, 18:56

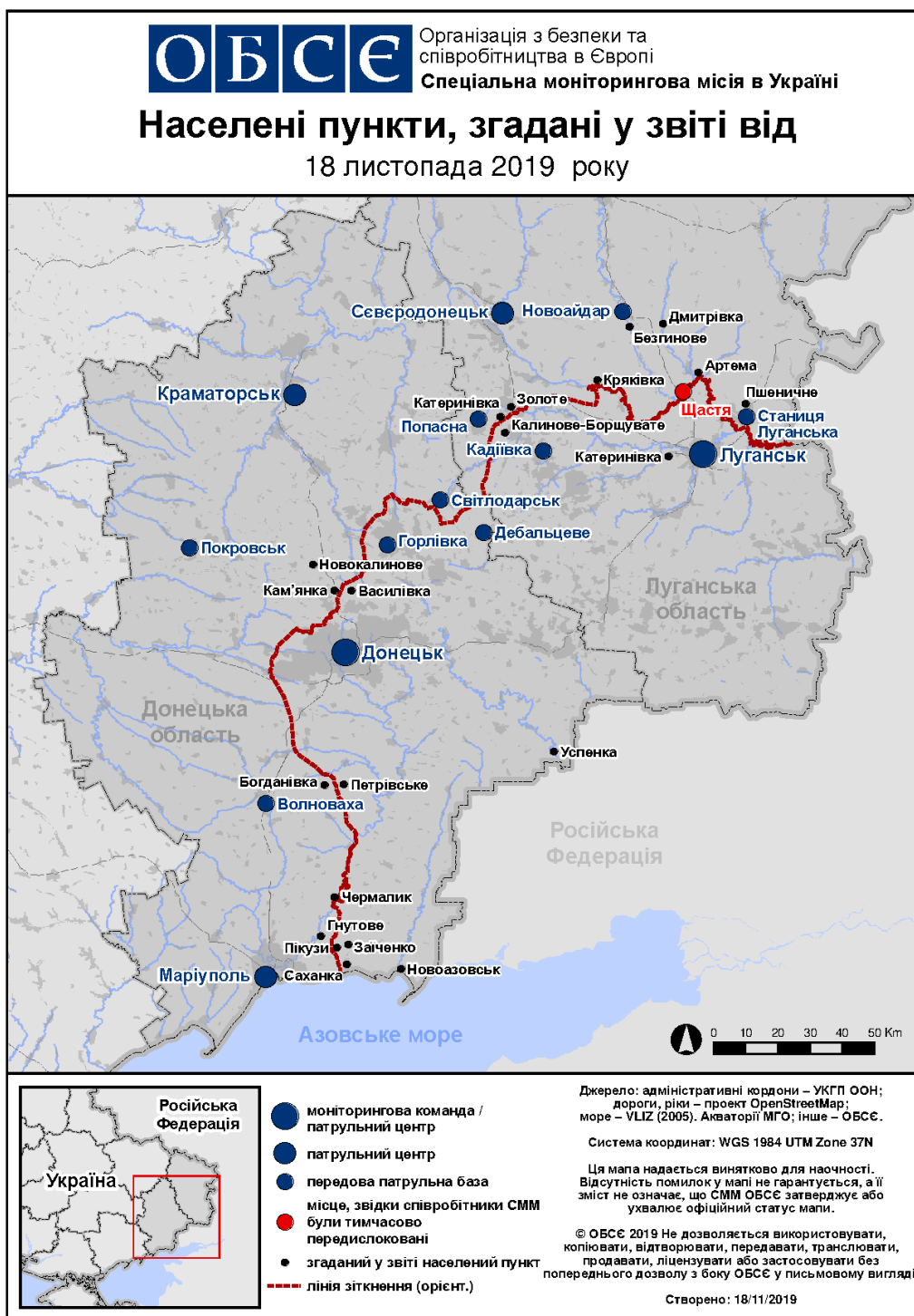
Місце розміщення СММ	Місце події	Спосіб	К-ть	Спостереження	Опис	Озброєння	Дата, час
	2-4 км на Сх	зафіксувала	2	снаряд	ПнПнСх-ПдПдЗх	Н/Д	16.11, 18:56
	2-4 км на Сх	зафіксувала	6	вибух	невизначеного походження	Н/Д	16.11, 19:10
	2-4 км на СхПдСх	зафіксувала	1	снаряд	ПдПдЗх-ПнПнСх	Н/Д	16.11, 19:25
	2-4 км на ПдСх	зафіксувала	8	снаряд	ПдПдЗх-ПнПнСх	Н/Д	16.11, 19:28
	2-4 км на СхПдСх	зафіксувала	2	вибух	невизначеного походження	Н/Д	16.11, 19:28
	3-5 км на Сх	зафіксувала	8	снаряд	ПнПнСх-ПдПдЗх	Н/Д	16.11, 20:00
	3-5 км на Сх	зафіксувала	1	вибух	невизначеного походження	Н/Д	16.11, 20:00
	3-5 км на Сх	зафіксувала	1	снаряд	ПнПнСх-ПдПдЗх	Н/Д	16.11, 20:01
	3-5 км на СхПдСх	зафіксувала	1	вибух	невизначеного походження	Н/Д	16.11, 20:02
	3-5 км на Сх	зафіксувала	1	вибух	невизначеного походження	Н/Д	16.11, 20:14
	3-5 км на Сх	зафіксувала	5	вибух	невизначеного походження	Н/Д	16.11, 20:28
	3-5 км на Сх	зафіксувала	5	снаряд	ПнПнСх-ПдПдЗх	Н/Д	16.11, 20:30
	3-5 км на СхПдСх	зафіксувала	4	снаряд	ПдПдЗх-ПнПнСх	Н/Д	16.11, 20:31
	3-5 км на СхПдСх	зафіксувала	5	снаряд	ПдПдЗх-ПнПнСх	Н/Д	16.11, 20:32
	3-5 км на Сх	зафіксувала	3	вибух	невизначеного походження	Н/Д	16.11, 20:35
	3-5 км на СхПдСх	зафіксувала	6	снаряд	ПдПдЗх-ПнПнСх	Н/Д	16.11, 21:21
	3-5 км на Сх	зафіксувала	2	вибух	невизначеного походження	Н/Д	16.11, 21:43
	3-5 км на СхПдСх	зафіксувала	1	снаряд	ПдПдЗх-ПнПнСх	Н/Д	16.11, 21:59
	3-5 км на СхПдСх	зафіксувала	7	снаряд	ПдПдЗх-ПнПнСх	Н/Д	16.11, 22:00
	3-5 км на Сх	зафіксувала	1	вибух	невизначеного походження	Н/Д	16.11, 22:07
	2-4 км на Сх	зафіксувала	1	вибух	невизначеного походження	Н/Д	17.11, 00:00
	2-4 км на ПдСх	зафіксувала	6	снаряд	ПдПдЗх-ПнПнСх	Н/Д	17.11, 00:52
	2-4 км на СхПдСх	зафіксувала	1	снаряд	ПдПдЗх-ПнПнСх	Н/Д	17.11, 01:06
	2-4 км на ПдСх	зафіксувала	2	снаряд	ПдПдЗх-ПнПнСх	Н/Д	17.11, 01:14
	2-4 км на ПдСх	зафіксувала	9	снаряд	ПнПнСх-ПдПдЗх	Н/Д	17.11, 01:15
	2-4 км на СхПдСх	зафіксувала	4	снаряд	ПдПдЗх-ПнПнСх	Н/Д	17.11, 01:52
	3-5 км на Сх	зафіксувала	1	вибух	невизначеного походження	Н/Д	17.11, 02:16
	3-5 км на СхПдСх	зафіксувала	7	снаряд	ПдПдЗх-ПнПнСх	Н/Д	17.11, 02:21
	3-5 км на СхПдСх	зафіксувала	2	снаряд	ПдПдЗх-ПнПнСх	Н/Д	17.11, 02:37
	3-5 км на СхПдСх	зафіксувала	1	снаряд	ПдПдЗх-ПнПнСх	Н/Д	17.11, 02:40
	3-5 км на СхПдСх	зафіксувала	3	снаряд	ПдПдЗх-ПнПнСх	Н/Д	17.11, 02:50
	3-5 км на СхПдСх	зафіксувала	8	снаряд	ЗхПдЗх-СхПнСх	Н/Д	17.11, 03:04
	3-5 км на СхПдСх	зафіксувала	8	снаряд	ПдПдЗх-ПнПнСх	Н/Д	17.11, 03:43
	3-5 км на СхПдСх	зафіксувала	4	снаряд	ПдПдЗх-ПнПнСх	Н/Д	17.11, 03:51
	3-5 км на СхПдСх	зафіксувала	1	снаряд	ПдПдЗх-ПнПнСх	Н/Д	17.11, 03:53
	2-4 км на СхПдСх	зафіксувала	7	снаряд	ЗхПдЗх-СхПнСх	Н/Д	17.11, 05:01
	3-5 км на ПдСх	зафіксувала	1	снаряд	ПдПдЗх-ПнПнСх	Н/Д	17.11, 05:19
	2-4 км на СхПдСх	зафіксувала	2	снаряд	ПдПдЗх-ПнПнСх	Н/Д	17.11, 05:23
	2-4 км на СхПдСх	зафіксувала	17	снаряд	ПдПдЗх-ПнПнСх	Н/Д	17.11, 05:25
	3-5 км на СхПдСх	зафіксувала	14	снаряд	ПдПдЗх-ПнПнСх	Н/Д	17.11, 17:16
	3-5 км на СхПдСх	зафіксувала	10	снаряд	ПдПдЗх-ПнПнСх	Н/Д	17.11, 17:23
	3-5 км на СхПдСх	зафіксувала	1	снаряд	ПдПдЗх-ПнПнСх	Н/Д	17.11, 18:12
	3-5 км на СхПдСх	зафіксувала	4	снаряд	ПдПдЗх-ПнПнСх	Н/Д	17.11, 18:13
Камера СММ на Сх від н. п. Ломакине (підконтрольний уряду, 90 км на Пд від Донецька)	2-4 км на Сх	зафіксувала	1	снаряд	Пд-Пн	Н/Д	16.11, 18:23
	2-4 км на Сх	зафіксувала	1	вибух	у повітрі	Н/Д	16.11, 18:23
	2-4 км	зафіксувала	1	снаряд	ПнЗх-ПдСх	Н/Д	16.11, 18:29
	2-4 км на Сх	зафіксувала	2	снаряд	Пд-Пн	Н/Д	16.11, 18:32
	2-5 км на Сх	зафіксувала	1	снаряд	Зх-Сх	Н/Д	16.11, 18:32
	2-4 км на Сх	зафіксувала	1	спалах дульного полум'я		Н/Д	16.11, 18:34
	2-4 км на Сх	зафіксувала	7	снаряд	Пд-Пн	Н/Д	16.11, 18:40
	2-4 км на СхПнСх	зафіксувала	1	снаряд	Пн-Пд	Н/Д	16.11, 18:41
	2-4 км на Сх	зафіксувала	3	снаряд	Пд-Пн	Н/Д	16.11, 18:54
	2-4 км на Сх	зафіксувала	1	спалах дульного полум'я		Н/Д	16.11, 18:54
	2-4 км на Сх	зафіксувала	4	снаряд	Пд-Пн	Н/Д	16.11, 18:55
	2-4 км на Сх	зафіксувала	7	снаряд	Пд-Пн	Н/Д	16.11, 18:56
	2-4 км на СхПнСх	зафіксувала	1	снаряд	Пн-Пд	Н/Д	16.11, 19:07

Місце розміщення СММ	Місце події	Спосіб	К-ть	Спостереження	Опис	Озброєння	Дата, час
	2–4 км на СхПнСх	зафіксувала	1	снаряд	ЗхПнЗх–СхПдСх	Н/Д	16.11, 19:36
	2–4 км на СхПнСх	зафіксувала	1	снаряд	ЗхПнЗх–СхПдСх	Н/Д	16.11, 19:37
	2–4 км на СхПнСх	зафіксувала	1	вибух	невизначеного походження	Н/Д	16.11, 19:37
Камера СММ на КПВВ біля н. п. Мар'їнка (підконтрольний уряду, 23 км на ПдЗх від Донецька)	2–4 км на ПнПнСх	зафіксувала	2	снаряд	ПдСх–ПнЗх	Н/Д	16.11, 16:57
	2–4 км на ПнПнСх	зафіксувала	2	снаряд	випущена(-й) угору	Н/Д	16.11, 16:57
Камера СММ за 1 км на ПдЗх від н. п. Широкине (підконтрольний уряду, 100 км на Пд від Донецька)	2–7 км на Пн	зафіксувала	8	снаряд	Сх–Зх	Н/Д	16.11, 16:54
	2–7 км на Пн	зафіксувала	2	снаряд	Зх–Сх	Н/Д	16.11, 18:19
	2–7 км на Пн	зафіксувала	1	освітлювальна ракета	випущена(-й) угору	Н/Д	16.11, 18:40
	2–7 км на Пн	зафіксувала	4	снаряд	Сх–Зх	Н/Д	16.11, 18:40
	2–7 км на Пн	зафіксувала	2	снаряд	Сх–Зх	Н/Д	16.11, 18:54
	2–7 км на Пн	зафіксувала	2	снаряд	Сх–Зх	Н/Д	16.11, 18:55
	2–7 км на Пн	зафіксувала	4	снаряд	Сх–Зх	Н/Д	16.11, 18:56
	2–7 км на Пн	зафіксувала	1	вибух	невизначеного походження	Н/Д	16.11, 19:18
	2–7 км на Пн	зафіксувала	1	снаряд	Сх–Зх	Н/Д	16.11, 19:18
	2–7 км на Пн	зафіксувала	3	вибух	невизначеного походження	Н/Д	16.11, 19:37
	2–4 км на Пн	зафіксувала	2	вибух	невизначеного походження	Н/Д	16.11, 21:14
	2–4 км на Пн	зафіксувала	1	снаряд	Зх–Сх	Н/Д	16.11, 21:14
	2–4 км на Пн	зафіксувала	1	вибух	невизначеного походження	Н/Д	16.11, 21:15
	2–4 км на Пн	зафіксувала	1	снаряд	Зх–Сх	Н/Д	16.11, 21:15
	2–4 км на Пн	зафіксувала	16	снаряд	Сх–Зх	Н/Д	16.11, 21:22
	2–4 км на ПнПнСх	зафіксувала	1	вибух	невизначеного походження	Н/Д	16.11, 21:35
	3–5 км на Пн	зафіксувала	2	снаряд	Сх–Зх	Н/Д	16.11, 21:48
	3–5 км на Пн	зафіксувала	3	снаряд	ПдЗх–ПнСх	Н/Д	16.11, 21:50
	3–5 км на Пн	зафіксувала	11	снаряд	Сх–Зх	Н/Д	16.11, 21:57
	3–5 км на Пн	зафіксувала	2	снаряд	Сх–Зх	Н/Д	16.11, 22:03
	3–5 км на Пн	зафіксувала	6	снаряд	ПдЗх–ПнСх	Н/Д	16.11, 22:04
	3–5 км на Пн	зафіксувала	2	вибух	невизначеного походження	Н/Д	16.11, 22:07
	3–5 км на Пн	зафіксувала	1	снаряд	СхПдСх–ЗхПнЗх	Н/Д	16.11, 22:17
3–5 км на Пн	зафіксувала	5	снаряд	ПдЗх–ПнСх	Н/Д	16.11, 23:26	
3–5 км на Пн	зафіксувала	2	снаряд	Сх–Зх	Н/Д	16.11, 23:40	
3–5 км на Пн	зафіксувала	1	снаряд	ПдЗх–ПнСх	Н/Д	16.11, 23:40	
	2–4 км на Пн	зафіксувала	6	снаряд	ПдЗх–ПнСх (випущена(-й) угору)	Н/Д	17.11, 02:21
	3–6 км на Пн	зафіксувала	1	вибух	невизначеного походження	Н/Д	17.11, 18:03
	2–6 км на Пн	зафіксувала	6	снаряд	Сх–Зх	Н/Д	17.11, 18:16
Приблизно 700 м на СхПдСх від н. п. Крута Балка (непідконтрольний уряду, 16 км на Пн від Донецька)	3–4 км на ПнЗх	чули	12	черга		великокаліберний кулемет	17.11, 10:51–11:05
Приблизно 1 км на ПнЗх від залізничного вокзалу в н. п. Ясинувата (непідконтрольний уряду, 16 км на ПнСх від Донецька)	2–3 км на Пн	чули	2	постріл		стрілецька зброя	17.11, 12:17
	5–6 км на ПнЗх	чули	2	вибух	невизначеного походження	Н/Д	17.11, 12:20
	2 км на ПдСх	чули	2	постріл		стрілецька зброя	17.11, 13:00
н. п. Старомихайлівка (непідконтрольний уряду, 15 км на Зх від Донецька)	0,8–1 км на Зх	чули та бачили	8	постріл	невизначеного походження	БМП	17.11, 11:24–11:26
н. п. Красногорівка (підконтрольний уряду, 21 км на Зх від Донецька)	1 км на Сх	чули	8	черга		гармата (30 мм)	17.11, 11:23–11:45
	1 км на Сх	чули	14	черга		великокаліберний кулемет	17.11, 11:23–11:45
	1 км на Сх	чули	5	вибух	невизначеного походження	Н/Д	17.11, 11:23–11:45

Місце розміщення СММ	Місце події	Спосіб	К-ть	Спостереження	Опис	Озброєння	Дата, час
	1 км на Сх	чули	11	вибух	невизначеного походження	автоматичний гранатомет	17.11, 11:23–11:45
ПдСх околиця н. п. Авдіївка (підконтрольний уряду, 17 км на Пн від Донецька)	3–4 км на ПдСх	чули	5	вибух	невизначеного походження	Н/Д	17.11, 09:50
1,3 км на ПнСх від н. п. Богданівка (підконтрольний уряду, 41 км на ПдЗх від Донецька)	2–3 км на ПнПнСх	чули	28	постріл	за оцінкою, за межами ділянки розведення в районі Петрівського	стрілецька зброя	17.11, 12:29–12:38
Приблизно 1 км на ПнСх від н. п. Куликове (непідконтрольний уряду, 87 км на Пд від Донецька)	2–3 км на Зх	чули	2	вибух	невизначеного походження	Н/Д	17.11, 13:13
н. п. Світлодарськ (підконтрольний уряду, 57 км на ПнСх від Донецька)	3–4 км на ПдПдСх	чули	10	черга		великокаліберний кулемет	16.11, 20:34–20:36
	3–4 км на ПдСх	чули	1	вибух	невизначеного походження	Н/Д	16.11, 20:36
	3–4 км на ПдСх	чули	2	вибух	невизначеного походження	Н/Д	16.11, 20:38
	3–4 км на ПдСх	чули	15	черга		великокаліберний кулемет	16.11, 20:38–20:40
	3–4 км на ПдСх	чули	5	вибух	невизначеного походження	Н/Д	16.11, 21:05
	4–5 км на ПдЗх	чули	10	черга		великокаліберний кулемет	16.11, 21:10
	3–4 км на ПдСх	чули	5	черга		великокаліберний кулемет	16.11, 22:11
	3–4 км на ПдСх	чули	2	черга		великокаліберний кулемет	16.11, 22:43
	3–4 км на ПдСх	чули	3	вибух	невизначеного походження	Н/Д	16.11, 22:52
	3–4 км на ПдСх	чули	1	вибух	невизначеного походження	Н/Д	16.11, 23:17
	3–4 км на ПдСх	чули	5	вибух	невизначеного походження	Н/Д	16.11, 23:30–23:35
	3–4 км на ПдСх	чули	5	черга		великокаліберний кулемет	16.11, 23:30–23:35
	3–4 км на ПдСх	чули	2	вибух	невизначеного походження	Н/Д	16.11, 23:40
	3–4 км на ПдСх	чули	6	вибух	невизначеного походження	Н/Д	16.11, 23:45–23:47
	3–4 км на ПдСх	чули	3	вибух	невизначеного походження	Н/Д	16.11, 23:50
	3–4 км на ПдСх	чули	2	черга		великокаліберний кулемет	16.11, 23:51
	3–4 км на ПдСх	чули	2	вибух	невизначеного походження	Н/Д	17.11, 10:37
	3–4 км на ПдСх	чули	1	вибух	невизначеного походження	Н/Д	17.11, 14:40
	3–4 км на ПдСх	чули	25	черга		великокаліберний кулемет	17.11, 14:42–14:45
	3–4 км на ПдСх	чули	8	вибух	невизначеного походження	Н/Д	17.11, 14:50
6–7 км на ПдСх	чули	43	вибух	невизначеного походження	Н/Д	17.11, 15:02–15:07	
3–5 км на ПнСх	чули	42	черга		великокаліберний кулемет	17.11, 15:16–15:21	
н. п. Горлівка (непідконтрольний уряду, 39 км на ПнСх від Донецька)	4–5 км на Зх	чули	23	вибух	невизначеного походження	Н/Д	17.11, 14:35–14:38
	4–5 км на Зх	чули	45	вибух	невизначеного походження	Н/Д	17.11, 14:40
	4–5 км на Зх	чули	38	черга		великокаліберний кулемет	17.11, 14:48–15:00
	4–5 км на Зх	чули	27	вибух	невизначеного походження	Н/Д	17.11, 15:02–15:10
	4–5 км на Зх	чули	31	черга		великокаліберний кулемет	17.11, 15:12–15:15
	1–3 км на ПдЗх	чули	21	черга		стрілецька зброя	17.11, 16:32
н. п. Тарасівка (підконтрольний уряду, 43 км на ПнЗх від Донецька)	4–6 км на Пд	чули	2	вибух	невизначеного походження	Н/Д	17.11, 11:45
	2–4 км на ПдЗх	зафіксувала	7	снаряд	ЗхПнЗх–СхПдСх	Н/Д	16.11, 21:10

Місце розміщення СММ	Місце події	Спосіб	К-ть	Спостереження	Опис	Озброєння	Дата, час
Камера СММ у н. п. Кряківка (підконтрольний уряду, 38 км на ПнЗх від Луганська)	2–4 км на ПдЗх	зафіксувала	3	снаряд	ЗхПнЗх–СхПдСх	Н/Д	16.11, 21:11
Пн околиця н. п. Попасна (підконтрольний уряду, 69 км на Зх від Луганська)	3–4 км на Сх	чули	2	черга	за оцінкою, за межами ділянки розведення в районі Золотого	великокаліберний кулемет	16.11, 18:12–18:22
	3–4 км на Сх	чули	5	постріл	за оцінкою, за межами ділянки розведення в районі Золотого	БМП	16.11, 18:12–18:22
ПдСх околиця н. п. Попасна (підконтрольний уряду, 69 км на Зх від Луганська)	3–4 км на ПдСх	чули	71	вибух	невизначеного походження	Н/Д	17.11, 13:33–13:45
Пд край ділянки розведення в районі н. п. Золоте (підконтрольний уряду, 60 км на Зх від Луганська)	2–4 км на СхПдСх	чули	7	постріл	за оцінкою, за межами ділянки розведення	стрілецька зброя	17.11, 10:24–10:35
	4–6 км на ПдЗх	чули	4	вибух	невизначеного походження (за оцінкою, за межами ділянки розведення)	Н/Д	17.11, 12:11–12:17
н. п. Золоте-3 (Стахановець; підконтрольний уряду, 61 км на ПнЗх від Луганська)	2–3 км на ПдПдСх	чули	2	вибух	невизначеного походження (визначити, на ділянці розведення в районі Золотого чи за її межами, не вдалося)	Н/Д	17.11, 12:11–12:13
н. п. Золоте-1 (Сонячний; підконтрольний уряду, 61 км на ПнЗх від Луганська)	4–5 км на ПдПдЗх	чули	2	вибух	невизначеного походження (за оцінкою, за межами ділянки розведення в районі Золотого)	Н/Д	17.11, 13:27–13:28
600 м на ПнЗх від н. п. Калинове-Борщувате (непідконтрольний уряду, 61 км на Зх від Луганська)	1,5–2 км на Пд	чули	97	вибух	невизначеного походження	Н/Д	17.11, 13:35–13:52

Мапа Донецької та Луганської областей¹⁰



¹⁰ За рішенням Постійної ради №1117 від 21 березня 2014 року, СММ базується у десяти містах на всій території України (Херсон, Одеса, Львів, Івано-Франківськ, Харків, Донецьк, Дніпро, Чернівці, Луганськ і Київ). Ця мапа східної України призначена для ілюстративних цілей. На ній вказані населені пункти, згадані у звіті, а також ті, де є офіси СММ (команди спостерігачів, представництва і передові патрульні бази) в Донецькій і Луганській областях. (Червоним кольором виділено передову патрульну базу, з якої співробітники СММ були тимчасово передислоковані починаючи з 27 вересня 2016 року згідно з рекомендаціями експертів з безпеки з деяких держав-учасниць ОБСЄ та з урахуванням вимог СММ щодо безпеки. СММ використовує ці приміщення у світлу пору доби, а також патрулює в цьому населеному пункті вдень).