



Ежедневный отчет № 273/2019

от 18 ноября 2019 года¹

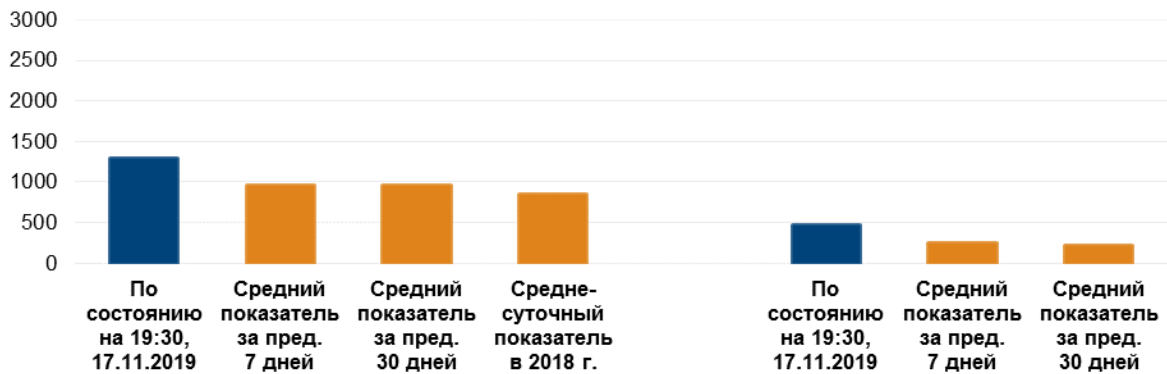
- В период с вечера 15 по вечер 16 ноября СММ констатировала увеличение количества нарушений режима прекращения огня в Донецкой области и уменьшение количества таких нарушений в Луганской области по сравнению с предыдущим отчетным периодом.
- В период с вечера 16 по вечер 17 ноября Миссия зафиксировала увеличение количества нарушений режима прекращения огня в Донецкой области и уменьшение их количества в Луганской области по сравнению с предыдущими сутками.
- СММ продолжала осуществлять мониторинг ситуации на участке разведения в районе Петровского.
- За пределами участка разведения сил и средств в районе Золотого наблюдатели видели установку ограждения из колючей проволоки протяженностью 500 м.
- На участке разведения в районе Станицы Луганской СММ продолжала вести наблюдение за строительными работами на разрушенной части моста.
- Миссия продолжала содействовать функционированию и выполнению ремонтных работ на жизненно важных объектах гражданской инфраструктуры, в том числе на линиях электропередачи возле подконтрольных правительству районов Луганской области.
- Доступ наблюдателей по-прежнему оставался ограниченным, в том числе на блокпостах возле неподконтрольных правительству Заиченко и Новоазовска*.

¹На основании информации, поступившей от мониторинговых команд по состоянию на 17 ноября, 19:30 2019 года (по восточноевропейскому времени).

Нарушения режима прекращения огня²

Количество зафиксированных нарушений режима прекращения огня³

Количество зафиксированных взрывов⁴



Более подробная информация обо всех случаях нарушения режима прекращения огня, а также карты Донецкой и Луганской областей, где отмечены все места, упомянутые в отчете, представлены в приложении.

³ В том числе взрывы.

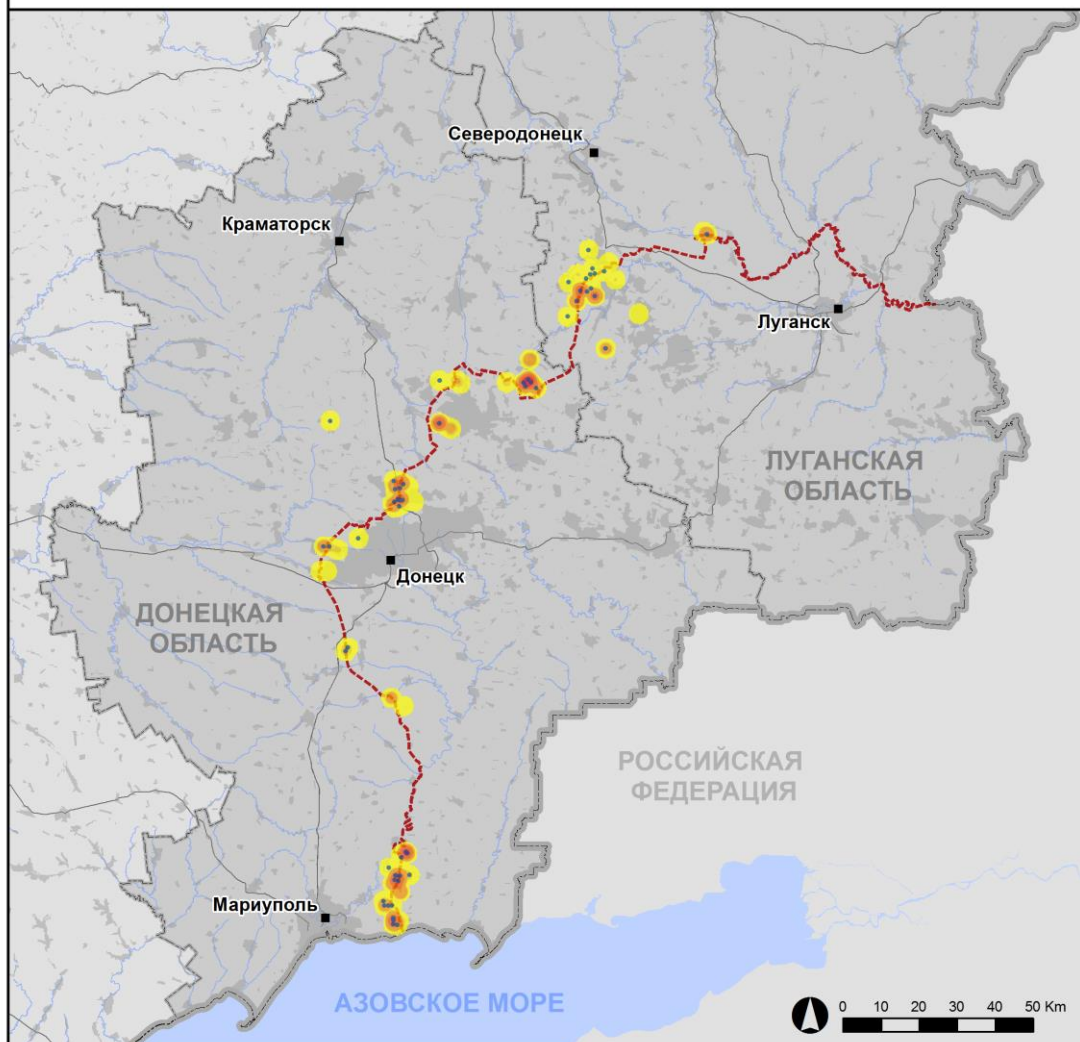
⁴ В том числе из вооружения неустановленного типа.

Карта зафиксированных нарушений режима прекращения огня



Организация по безопасности и сотрудничеству в Европе
Специальная мониторинговая миссия в Украине

Зафиксированные СММ нарушения режима прекращения огня 16-17 ноября 2019 г.



- Концентрация нарушений режима прекращения огня**
- Высокая
 - Средняя
 - Низкая
 - Взрыв
 - Населенный пункт
 - Линия соприкосновения (ориентир.)

Источники: административные границы — УКГВ ООН; дороги, реки — проект OpenStreetMap; море — VLIZ (2005), Акватории МГО; другое — ОБСЕ.

Система координат: WGS 1984 UTM Zone 37N

Данная карта предоставляется исключительно для наглядности. Отсутствие ошибок не гарантировано, а ее содержание не подразумевает, что СММ ОБСЕ утверждает или одобряет официальный статус карты.

© СММ ОБСЕ 2019 Не разрешается использовать, копировать, воспроизводить, передавать, транслировать, продавать, лицензировать или применять без предварительного разрешения со стороны ОБСЕ в письменном виде.
Создано: 18/11/2019

В период с вечера 15 по вечер 16 ноября в Донецкой области Миссия констатировала увеличение количества нарушений режима прекращения огня, в том числе больше взрывов (180), по сравнению с [предыдущим отчетным периодом](#) (около 95 взрывов). Большинство нарушений режима прекращения огня зафиксировано в районах к юго-востоку и юго-юго-востоку от н. п. Светлодарск (подконтрольный правительству, 57 км к северо-востоку от Донецка), где было зафиксировано большинство взрывов; к востоку от н. п. Гнутово (подконтрольный правительству, 90 км к югу от Донецка) и в районах к юго-востоку и югу от н. п. Каменка (подконтрольный правительству, 20 км к северу от Донецка).

В период с вечера 16 по вечер 17 ноября Миссия констатировала увеличение количества нарушений режима прекращения огня, в том числе больше взрывов (примерно 290), по сравнению с предыдущими сутками. Большинство нарушений режима прекращения огня зафиксировано в районах к юго-востоку от н. п. Чермалык (подконтрольный правительству, 77 км к югу от Донецка), к востоку от Гнутово и к югу от Светлодарска. Камера СММ на Донецкой фильтрационной станции (ДФС; 15 км к северу от Донецка) зафиксировала 35 взрывов неопределенного происхождения и 12 снарядов в пределах ориентировочно 0,7–2 км к югу от станции.

В период с вечера 15 по вечер 16 ноября в Луганской области Миссия зафиксировала уменьшение количества нарушений режима прекращения огня, в том числе меньшее количество взрывов (90), по сравнению с [предыдущим отчетным периодом](#) (примерно 100 взрывов). Большинство нарушений режима прекращения огня зафиксировано в районах к северо-востоку и юго-востоку от н. п. Попасная (подконтрольный правительству, 69 км к западу от Луганска), а также к юго-юго-западу от н. п. Кряковка (подконтрольный правительству, 38 км к северо-западу от Луганска), где было зафиксировано большинство взрывов.

С вечера 16 по вечер 17 ноября команда СММ зафиксировала уменьшение нарушений режима прекращения огня, при этом зафиксировав большее количество взрывов (около 180), по сравнению с предыдущими сутками. Большинство нарушений режима прекращения огня, включая большинство взрывов, зафиксировано к югу от н. п. Калиново-Борщеватое (неподконтрольный правительству, 61 км к западу от Луганска) и к юго-востоку от Попасной.

Участки разведения сил и средств в районах Петровского, Золотого и Станицы Луганской⁵

16 и 17 ноября наблюдатели видели рабочих и саперов из неподконтрольных правительству районов, которые на транспортных средствах ехали в сторону **участка разведения в районе н. п. Петровское** (неподконтрольный правительству, 41 км к югу от Донецка). 16 ноября члены патруля СММ слышали 3 взрыва, один из которых они также видели. По их оценке, все взрывы были контролируемые подрывами незарвавшихся снарядов в пределах участка разведения.

Находясь в 1,8 км к северу от Петровского, команда СММ слышала 5 выстрелов из стрелкового оружия примерно в 1–2 км к юго-юго-западу (по оценке, за пределами

⁵ Разведение предусмотрено Рамочным решением Трехсторонней контактной группы о разведении сил и средств от 21 сентября 2016 года.

участка разведения).

16 и 17 ноября, находясь в н. п. Богдановка (подконтрольной правительству, 41 км к юго-западу от Донецка), команда СММ видела, как 7 автомобилей с примерно 20 работниками Государственной службы Украины по чрезвычайным ситуациям (ГСЧС) на борту ехали с участка западнее Богдановки в направлении участка разведения.

17 ноября, находясь в 1,3 км к северо-востоку от Богдановки, наблюдатели слышали 28 выстрелов из стрелкового оружия в пределах 2–3 км к северо-северо-востоку (по оценке, за пределами участка разведения).

Вечером 15 ноября камера СММ в н. п. Золотое (подконтрольной правительству, 60 км к западу от Луганска) зафиксировала 3 снаряда, пролетавших ориентировочно в 2–4 км к востоку (по оценке, за пределами **участка разведения в районе Золотого**). Вечером 15 ноября и днем 16 ноября, ведя наблюдение в трех местах поблизости этого участка разведения, наблюдатели слышали 11 взрывов неопределенного происхождения и около 100 выстрелов и очередей из крупнокалиберного пулемета и стрелкового оружия (по оценке, за пределами участка разведения, но в пределах 5 км от него).

16 и 17 ноября за пределами участка разведения, примерно в 50 м к югу от дороги, ведущей из н. п. Катериновка (подконтрольной правительству, 64 км к западу от Луганска) в н. п. Золотое-4 (Родина; подконтрольной правительству, 59 км к западу от Луганска), наблюдатели **вновь** видели, как устанавливали 500-метровый забор (деревянные столбы и 8 рядов колючей проволоки). 17 ноября в том же районе за пределами участка разведения команда СММ видела, что **зафиксированный ранее** деревянный красный знак прямоугольной формы (с надписью на украинском языке), уведомлявший о запрете прохода (проезда) к юго-западной окраине Золотого-4 (Родины) отсутствует.

16 и 17 ноября наблюдатели видели рабочих и саперов из неподконтрольных правительству районов с металлоискателями и другим оборудованием, заходивших на участок разведения с блокпоста вооруженных формирований на его южном краю. 17 ноября рабочих и саперов сопровождали 3 члена вооруженных формирований (с нарукавными повязками с надписью «СЦКК»). На участке разведения члены патруля СММ слышали 2 взрыва (по оценке, контролируемые подрывы неразорвавшихся боеприпасов).

16 ноября севернее от участка разведения команда Миссии видела 5 полицейских автомобилей, 2 бронированные машины Национальной гвардии с усиленной противоминной защитой (МРАП) и около 20 вооруженных сотрудников полиции и офицеров Национальной гвардии в униформе, патрулировавших в этом районе, в том числе в н. п. Золотое-1 (Солнечный; подконтрольной правительству, 61 км к северо-западу от Луганска), н. п. Золотое-2 (Карбонит; подконтрольной правительству; 62 км к западу от Луганска), Золотом-4 (Родине) и на дороге, ведущей к Катериновке.

17 ноября, находясь в н. п. Золотое-3 (Стахановец; подконтрольной правительству, 61 км к западу от Луганска), наблюдатели слышали 2 взрыва неопределенного происхождения ориентировочно в 2–3 км к юго-юго-востоку (в пределах участка разведения или за его пределами, установить не удалось). Находясь в двух других местах вблизи участка разведения, наблюдатели слышали 6 взрывов неопределенного

происхождения и 7 выстрелов из стрелкового оружия (по оценке, за пределами участка разведения, но в пределах 5 км от него).

16 ноября на участке разведения в районе н. п. Станица Луганская (подконтрольный правительству, 16 км к северо-востоку от Луганска) наблюдатели видели, как 10 рабочих из подконтрольных правительству районов красили опоры нового настила моста возле Станицы Луганской (15 км к северо-востоку от Луганска), осуществляли пескоструйную обработку и сварочные работы на новых перилах, а также выполняли очистку на северной береговой опоре моста.

На участке разведения команда СММ также видела, как 3 рабочих из неподконтрольных правительству районов сваривали и прикрепляли болтами шесть скамей южнее разрушенного участка моста, а еще другие рабочие (21) из неподконтрольных правительству районов и 1 член вооруженных формирований (с нарукавной повязкой с надписью «СЦКК») удаляли и сжигали растительность на южном берегу реки Северский Донец и к востоку от укрытия международной гуманитарной организации.

17 ноября наблюдатели видели, как рабочие из подконтрольных правительству районов работали на новом пролете моста и под ним, а также уплотняли грунт и красили металлическую конструкцию моста.

В тот же день возле укрытия международной гуманитарной организации южнее моста команда Миссии видела, как сотрудники международной гуманитарной организации пытались реанимировать 67-летнего мужчину, следовавшего из неподконтрольных правительству районов в подконтрольные. Позднее один из медицинских работников сообщил, что мужчина скончался.

16 и 17 ноября наблюдатели видели членов вооруженных формирований (четверых и семерых соответственно; с нарукавными повязками с надписью «СЦКК») между мостом и блокпостом вооруженных формирований.

Отвод вооружения

СММ продолжала осуществлять мониторинг отвода вооружения, предусмотренного Меморандумом, а также Комплексом мер и Дополнением к нему.

СММ не зафиксировала вооружения, размещенного в нарушение линий отвода. Наблюдатели видели 4 единицы вооружения, размещенные за линиями отвода, однако вне выделенных мест хранения вооружения в подконтрольном правительству районе Донецкой области (см. таблицу ниже).

Вооружение, которое СММ не смогла верифицировать как отведенное⁶

16 ноября

Место размещения отведенного тяжелого вооружения в подконтрольном правительству районе Донецкой области

⁶ Наблюдатели зафиксировали наличие вооружения, которое не смогли верифицировать как отведенное, так как условия его хранения не соответствуют критериям, указанным в сообщении от 16 октября 2015 года относительно эффективного мониторинга и верификации отвода тяжелого вооружения, направленном СММ подписантам Комплекса мер.

Миссия констатировала, что

- 19 танков (Т-64) и 2 зенитных ракетных комплекса (9К35 «Стрела-10», 120 мм) в наличии, а
- 80 танков (Т-64) и 14 самоходных гаубиц (2С3 «Акация», 152 мм — 8 ед., 2С1 «Гвоздика», 122 мм — 6 ед.) по-прежнему отсутствуют. К тому же, СММ констатировала, что там впервые недостает 31 танка (Т-64).

Признаки военного присутствия и присутствия военного типа в зоне безопасности⁷

СММ зафиксировала военное присутствие в пределах зоны безопасности в подконтрольных правительству районах Донецкой и Луганской областей (более детальную информацию см. в таблице ниже).

Приграничные районы, которые не контролируются правительством

16 ноября, находясь в пункте пропуска на границе неподалеку от н. п. Новоазовск (102 км к юго-востоку от Донецка) в течение приблизительно 40 минут, члены патруля СММ видели, что в Украину заехали 4 автомобиля (1 с украинскими номерными знаками и 3 с табличками «ДНР») и 1 тентованный грузовик (с табличками «ДНР»). В то же время из Украины выехали 40 автомобилей (31 с украинскими номерными знаками и 9 с табличками «ДНР») и 11 грузовиков (6 с украинскими номерными знаками и 5 с табличками «ДНР»).

17 ноября, находясь в пункте пропуска на границе неподалеку от н. п. Успенка (73 км к юго-востоку от Донецка) в течение приблизительно 1 часа, члены патруля Миссии видели, что в Украину заехали 20 автомобилей (3 с украинскими номерными знаками, 8 — с российскими, 1 — с греческими, 1 — с латвийскими, а также 7 с табличками «ДНР»), 1 автобус (с табличками «ДНР») и зашли 6 пешеходов (5 женщин и 1 мужчина). В то же время из Украины выехали 22 автомобиля (5 с украинскими номерными знаками, 12 — с российскими и 5 с табличками «ДНР»), 4 тентованных грузовика (3 с украинскими номерными знаками и 1 с табличками «ДНР») и 2 автобуса (1 с российскими номерными знаками и 1 с табличками «ДНР»), а также вышли 15 пешеходов (12 женщин и 3 мужчины).

Знаки, предупреждающие о минной опасности возле неподконтрольной правительству Катериновки

16 ноября на дороге местного значения примерно в 2 км к югу от н. п. Катериновка (быв. Юбилейное; неподконтрольный правительству, 8 км к западу от Луганска) члены патруля Миссии впервые видели 3 предупреждающих знака о минной опасности (с надписью «Мины» на кириллице), прикрепленных к деревянным кольшкам.

Усилия СММ по содействию проведению ремонтных работ на жизненно важных объектах гражданской инфраструктуры и обеспечению их функционирования

16 и 17 ноября Миссия осуществляла мониторинг соблюдения режима прекращения огня для обеспечения возможности проведения ремонтных работ на линиях

⁷ Упомянутая в этом разделе техника не подпадает под действие Минских соглашений об отводе вооружений.

электропередачи на Петровской насосной станции вблизи н. п. Артема (подконтрольный правительству, 26 км к северу от Луганска).

16 и 17 ноября СММ также продолжала содействовать обеспечению функционирования ДФС и выполнять мониторинг ситуации с безопасностью в районе насосной станции неподалеку от н. п. Василевка (неподконтрольный правительству, 20 км к северу от Донецка). В течение этого периода наблюдатели зафиксировали около 260 нарушений режима прекращения огня, в том числе 17 взрывов неопределенного происхождения в пределах 5 км от ДФС.

Миссия продолжала следить за ситуацией в Херсоне, Одессе, Львове, Ивано-Франковске, Харькове, Днепре, Черновцах и Киеве.

***Ограничение свободы передвижения и другие препятствия в выполнении мандата СММ**

Деятельность по мониторингу и свобода передвижения СММ ограничены из-за угроз в области безопасности, включая риски, связанные с наличием мин и неразорвавшихся боеприпасов, а также другими препятствиями, которые ежедневно меняются. Мандат СММ предусматривает свободный и безопасный доступ по всей Украине. Все подписанты Комплекса мер согласились с необходимостью свободного и безопасного доступа, а также с тем, что ограничение свободы передвижения СММ является нарушением и что на подобные нарушения необходимо оперативно реагировать. Они также согласились с тем, что СЦКК должен содействовать такому реагированию и осуществлять общую координацию работ по разминированию. Однако вооруженные формирования в отдельных районах Донецкой и Луганской областей часто отказывают СММ в доступе к районам, прилегающим к неподконтрольным правительству участкам границы Украины (например, см. [Ежедневный отчет СММ от 26 октября 2019 года](#)). Деятельность СММ в Донецкой и Луганской областях оставалась ограниченной после того, как [23 апреля 2017 года неподалеку от Пришиба произошел инцидент со смертельным исходом](#). В связи с этим способность Миссии осуществлять наблюдение по-прежнему ограничена.

Запрет доступа:

- 16 и 17 ноября на блокпосте к северу от н. п. Заиченко (неподконтрольный правительству, 93 км к югу от Донецка) вооруженные члены вооруженных формирований **вновь** воспрепятствовали проезду патруля СММ к югу в направлении н. п. Саханка (неподконтрольный правительству, 97 км к югу от Донецка) и к западу в сторону н. п. Пикузы (быв. Коминтерново; неподконтрольный правительству, 92 км к югу от Донецка), ссылаясь на «опасные условия и проведение работ по разминированию».
- 16 и 17 ноября на блокпосте к северу от н. п. Новоазовск (неподконтрольный правительству, 102 км к югу от Донецка) вооруженные члены вооруженных формирований отказали патрулю СММ в проезде, ссылаясь на «проведение учений».

Доступ при условии:

- 17 ноября на блокпосте к северо-западу от н. п. Горловка (неподконтрольный правительству, 39 км к северо-востоку от Донецка) два вооруженных члена

вооруженных формирований позволили патрулю Миссии проехать только после проверки багажников автомобилей СММ.

Регулярные ограничения на участках разведения сил и средств и из-за мин/неразорвавшихся боеприпасов:

- Не осуществив сплошное разминирование, извлечение неразорвавшихся боеприпасов и устранение других препятствий, стороны по-прежнему отказывали СММ в неограниченном доступе, а также в возможности передвигаться по отдельным дорогам, которые ранее были определены как важные для осуществления Миссией эффективного мониторинга и для передвижения гражданских лиц.

Таблица вооружения

Вооружение, размещенное за линиями отвода, но вне выделенных мест хранения вооружения

Дата	К-во единиц вооружения	Вид вооружения	Место	Метод наблюдения
Подконтрольные правительству районы				
16.11.19	4	противотанковая пушка (МТ-12 «Рапира», 100 мм)	возле н. п. Покровск (быв. Красноармейск, 55 км к северо-западу от Донецка)	патруль

Таблица признаков военного присутствия и присутствия военного типа в зоне безопасности⁸

Дата	К-во	Тип	Место	Метод наблюдения
Подконтрольные правительству районы				
16.11.19	1	бронетранспортер (БТР-70)	вблизи н. п. Новокалиновое (29 км к северо-западу от Донецка)	патруль
17.11.19	1	бронетранспортер (БТР-70)	возле н. п. Пшеничное (20 км к северо-востоку от Луганска)	патруль

⁸ Упомянутая в этом разделе техника не подпадает под действие Минских соглашений об отводе вооружений.

Таблица нарушений режима прекращения огня по состоянию на 17 ноября 2019 г.⁹

Месторасположение СММ	Место происшествия	Способ	К-во	Наблюдения	Описание	Вооружение	Дата, время
камера СММ в н. п. Березовое (подконтрольный правительству, 31 км к ЮЗ от Донецка)	2-4 км к ЮВ	зафиксировала	1	снаряд	с ЗСЗ на ВЮВ	Н/Д	15.11, 21:41
	2-4 км к ВЮВ	зафиксировала	1	снаряд	с ССВ на ЮЮЗ	Н/Д	15.11, 21:59
	2-4 км к ВЮВ	зафиксировала	1	снаряд	с ССВ на ЮЮЗ	Н/Д	15.11, 22:04
	2-4 км к ВЮВ	зафиксировала	1	снаряд	с ССВ на ЮЮЗ	Н/Д	15.11, 22:06
	2-4 км к ВЮВ	зафиксировала	1	снаряд	с ССВ на ЮЮЗ	Н/Д	15.11, 22:07
	2-4 км к ЮВ	зафиксировала	1	снаряд	с ЮЗ на СВ	Н/Д	15.11, 22:13
	2-4 км к ЮВ	зафиксировала		взрыв	Множественные, разрыв	Н/Д	15.11, 22:13
	2-4 км к ЮВ	зафиксировала	1	снаряд	с ЮЗ на СВ	Н/Д	15.11, 22:13
	2-4 км к ЮВ	зафиксировала	2	снаряд	с ЮЗ на СВ	Н/Д	15.11, 22:14
	2-4 км к ЮВ	зафиксировала		взрыв	Множественные, разрыв	Н/Д	15.11, 22:14
	2-4 км к ЮВ	зафиксировала	1	снаряд	с З на В	Н/Д	15.11, 22:14
	2-4 км к ВЮВ	зафиксировала	1	взрыв	неопределенного происхождения	Н/Д	15.11, 22:14
	2-4 км к ЮВ	зафиксировала	2	снаряд	с З на В	Н/Д	15.11, 22:15
	2-4 км к ЮВ	зафиксировала	2	снаряд	с ЮЗ на СВ	Н/Д	16.11, 00:44
2-4 км к ЮВ	зафиксировала	1	взрыв		Н/Д	16.11, 01:48	
камера СММ в н. п. Чермалык (подконтрольный правительству, 77 км к Ю от Донецка)	2-7 км к ЮЮВ	зафиксировала	1	снаряд	с ЮЗ на СВ	Н/Д	15.11, 19:37
	2-7 км к ЮЮВ	зафиксировала	1	снаряд	с СВ на ЮЗ	Н/Д	15.11, 19:42
	2-7 км к ЮЮВ	зафиксировала	1	взрыв	неопределенного происхождения	Н/Д	15.11, 19:42
камера СММ на Донецкой фильтровальной станции (15 км к С от Донецка)	0,7-1 км к ЮЮЗ	зафиксировала	1	снаряд	с В на З	Н/Д	15.11, 18:39
	1-2 км к ЮЮЗ	зафиксировала	1	осветительная ракета	выпущенный(-ая) вверх	Н/Д	15.11, 18:39
	0,7-1 км к ЮЮЗ	зафиксировала	1	снаряд	с В на З	Н/Д	15.11, 19:41
	200-500 м к ЮЮЗ	зафиксировала	2	снаряд	с З на В	Н/Д	15.11, 21:34
	200-500 м к ЮЮЗ	зафиксировала	1	снаряд	с З на В	Н/Д	15.11, 21:54
	200-500 м к ЮЮЗ	зафиксировала	1	вспышка дульного пламени		Н/Д	15.11, 21:54
	1-2 км к ЮЮЗ	зафиксировала	1	снаряд	с ЗСЗ на ВЮВ	Н/Д	16.11, 01:56
камера СММ в 1,5 км к СВ от н. п. Гнутово (подконтрольный правительству, 90 км к Ю от Донецка)	3-5 км к В	зафиксировала		взрыв	множественные	Н/Д	15.11, 18:37
	3-5 км к В	зафиксировала	1	снаряд	с С на Ю	Н/Д	15.11, 18:37
	4-8 км к ЮВ	зафиксировала	19	снаряд	с СВ на ЮЗ	Н/Д	15.11, 18:54
	4-8 км к ЮВ	зафиксировала	4	снаряд	с ЮЗ на СВ	Н/Д	15.11, 18:54
	3-5 км к В	зафиксировала	2	вспышка дульного пламени		Н/Д	15.11, 18:54
	4-8 км к ЮВ	зафиксировала	4	снаряд	с ЮЗ на СВ	Н/Д	15.11, 18:55
	4-8 км к ЮВ	зафиксировала	7	снаряд	с СВ на ЮЗ	Н/Д	15.11, 18:55
	4-8 км к ЮВ	зафиксировала	20	снаряд	с ЮЗ на СВ	Н/Д	15.11, 18:56
	4-8 км к ЮВ	зафиксировала	3	снаряд	с СВ на ЮЗ	Н/Д	15.11, 18:56
	4-8 км к ЮВ	зафиксировала	3	снаряд	с ЮЗ на СВ	Н/Д	15.11, 18:57

⁹ В таблице указаны исключительно те инциденты, которые наблюдатели СММ видели/слышали лично, а также те случаи, которые СММ оценивает как учения с боевой стрельбой, контролируемые взрывы и т.п. Указанные детали — а именно расстояние, направление, тип оружия и т.д. — основаны на оценках, сделанных наблюдателями на местах, и необязательно всегда являются точными. Надпись «нет данных» (Н/Д) означает, что СММ не смогла подтвердить информацию из-за расстояния, погодных условий и/или по другим причинам. Нарушения режима прекращения огня, зафиксированные параллельно несколькими патрулями, отражаются в таблице только один раз.

Месторасположение СММ	Место происшествия	Способ	К-во	Наблюдения	Описание	Вооружение	Дата, время
	4–8 км к В	зафиксировала	2	снаряд	с С на Ю	Н/Д	15.11, 19:21
	4–8 км к В	зафиксировала	6	снаряд	с С на Ю	Н/Д	15.11, 19:22
	4–8 км к В	зафиксировала	1	осветительная ракета	выпущенный(-ая) вверх	Н/Д	15.11, 19:22
	3–5 км к В	зафиксировала	1	снаряд	с С на Ю	Н/Д	15.11, 19:27
	3–5 км к В	зафиксировала	3	снаряд	с С на Ю	Н/Д	15.11, 19:32
	3–5 км к В	зафиксировала	4	взрыв	неопределенного происхождения	Н/Д	15.11, 19:32
	3–5 км к В	зафиксировала	3	взрыв	неопределенного происхождения	Н/Д	15.11, 19:37
	3–5 км к В	зафиксировала	2	снаряд	с Ю на С	Н/Д	15.11, 19:37
	3–5 км к В	зафиксировала	1	осветительная ракета	выпущенный(-ая) вверх	Н/Д	15.11, 19:38
	3–5 км к В	зафиксировала	1	снаряд	с С на Ю	Н/Д	15.11, 19:43
	3–5 км к В	зафиксировала	1	снаряд	с С на Ю	Н/Д	15.11, 19:47
	2–4 км к ЮВ	зафиксировала	3	снаряд	с ЮЮЗ на ССВ	Н/Д	15.11, 21:29
	2–4 км к ЮВ	зафиксировала	2	снаряд	с ССВ на ЮЮЗ	Н/Д	15.11, 21:29
	2–4 км к ЮВ	зафиксировала	1	снаряд	с ЮЗ на СВ	Н/Д	15.11, 21:56
	2–4 км к ВЮВ	зафиксировала	1	взрыв		Н/Д	15.11, 22:08
	2–4 км к ВЮВ	зафиксировала	1	снаряд	с СЗ на ЮВ	Н/Д	15.11, 22:08
	2–4 км к ЮВ	зафиксировала	5	снаряд	с С на Ю	Н/Д	15.11, 22:16
	2–4 км к ЮВ	зафиксировала	1	снаряд	с ССВ на ЮЮЗ	Н/Д	15.11, 22:17
	3–5 км к ВЮВ	зафиксировала	6	снаряд	с ЮЮЗ на ССВ	Н/Д	15.11, 22:19
	3–5 км к ВЮВ	зафиксировала	3	вспышка дульного пламени		Н/Д	15.11, 22:20
	3–5 км к ВЮВ	зафиксировала	3	снаряд	с ССВ на ЮЮЗ	Н/Д	15.11, 22:20
	3–5 км к ВЮВ	зафиксировала	3	снаряд	с ЮЗ на СВ	Н/Д	15.11, 22:22
	2–4 км к ЮВ	зафиксировала	1	снаряд	с ССВ на ЮЮЗ	Н/Д	16.11, 02:53
	2–4 км к ЮВ	зафиксировала	1	снаряд	выпущенный(-ая) вверх	Н/Д	16.11, 02:53
	2–4 км к ВЮВ	зафиксировала	11	снаряд	с ЮЮЗ на ССВ	Н/Д	16.11, 03:31
Камера СММ в В от н. п. Ломакино (подконтрольный правительству, 90 км Ю от Донецка)	4–6 км к В	зафиксировала	3	взрыв	неопределенного происхождения	Н/Д	15.11, 19:37
	4–6 км к В	зафиксировала	2	снаряд	с ССЗ на ЮЮВ	Н/Д	15.11, 19:37
	2–4 км к В	зафиксировала	1	снаряд	с С на Ю	Н/Д	15.11, 21:56
	3–5 км к В	зафиксировала	1	взрыв	неопределенного происхождения	Н/Д	15.11, 22:08
	3–5 км к В	зафиксировала		снаряд	С В на З , множественные	Н/Д	15.11, 22:09
камера СММ на КПВВ в н. п. Майорск (подконтрольный правительству, 45 км к СВ от Донецка)	2–4 км к В	зафиксировала	3	снаряд	с С на Ю	Н/Д	15.11, 21:52
	2–4 км к В	зафиксировала	1	снаряд	с С на Ю	Н/Д	15.11, 22:08
	2–4 км к В	зафиксировала	1	снаряд	с С на Ю	Н/Д	15.11, 22:25
	1–3 км к ВСВ	зафиксировала	13	снаряд	с С на Ю	Н/Д	15.11, 22:32
камера СММ на КПВВ в н. п. Марьинка (подконтрольный правительству, 23 км к ЮЗ от Донецка)	3–5 км к СВ	зафиксировала	1	снаряд	с З на В	Н/Д	15.11, 19:39
	3–5 км к СВ	зафиксировала	1	снаряд	с З на В	Н/Д	15.11, 19:43
	3–5 км к СВ	зафиксировала	1	снаряд	с З на В	Н/Д	15.11, 19:47
камера СММ на КПВВ в н. п. Пищевик (подконтрольный правительству, 84 км к Ю от Донецка)	2–4 км к ВЮВ	зафиксировала	1	снаряд	с Ю на С	Н/Д	16.11, 00:28
Камера СММ в 1 км к ЮЗ от н. п. Широкино (подконтрольный	2–7 км к С	зафиксировала	2	взрыв	неопределенного происхождения	Н/Д	15.11, 18:39
	2–7 км к С	зафиксировала	1	снаряд	с З на В	Н/Д	15.11, 18:39

Месторасположение СММ	Место происшествия	Способ	К-во	Наблюдения	Описание	Вооружение	Дата, время
правительству, 100 км к Ю от Донецка)	2-7 км к С	зафиксировала	1	взрыв	неопределенного происхождения	Н/Д	15.11, 19:32
	2-7 км к С	зафиксировала	4	взрыв	неопределенного происхождения	Н/Д	15.11, 19:37
	2-7 км к С	зафиксировала	2	снаряд	с З на В	Н/Д	15.11, 19:37
	2-7 км к С	зафиксировала	1	взрыв	неопределенного происхождения	Н/Д	15.11, 19:42
	2-7 км к С	зафиксировала	4	взрыв	неопределенного происхождения	Н/Д	15.11, 19:43
	2-7 км к С	зафиксировала	2	снаряд	с ЮЮВ на ССЗ	Н/Д	15.11, 19:43
	3-5 км к ССВ	зафиксировала	17	снаряд	с В на З	Н/Д	15.11, 20:48
	2-4 км к С	зафиксировала	4	снаряд	с В на З	Н/Д	15.11, 20:50
	2-4 км к С	зафиксировала	1	взрыв	неопределенного происхождения	Н/Д	15.11, 20:52
	2-4 км к С	зафиксировала	15	снаряд	с В на З	Н/Д	15.11, 20:52
	2-4 км к С	зафиксировала	4	снаряд	с З на В	Н/Д	15.11, 20:54
	2-4 км к С	зафиксировала	3	снаряд	с З на В	Н/Д	15.11, 21:06
	2-4 км к С	зафиксировала	1	снаряд	с В на З	Н/Д	15.11, 21:26
	2-4 км к С	зафиксировала	1	взрыв	неопределенного происхождения	Н/Д	15.11, 21:26
	2-4 км к С	зафиксировала	1	взрыв	неопределенного происхождения	Н/Д	15.11, 21:56
	2-4 км к С	зафиксировала	2	взрыв	неопределенного происхождения	Н/Д	15.11, 22:09
	2-4 км к С	зафиксировала	3	снаряд	с В на З	Н/Д	15.11, 22:34
	3-5 км к С	зафиксировала	6	снаряд	с В на З	Н/Д	15.11, 23:44
	3-5 км к С	зафиксировала	11	снаряд	с В на З	Н/Д	16.11, 01:05
	ЮВ часть н. п. Авдеевка (подконтрольный правительству, 17 км к С от Донецка)	2-3 км к ЮЮВ	слышали	10	выстрел		стрелковое оружие
2-3 км к ЮЮВ		слышали	6	очередь		стрелковое оружие	16.11, 09:21-09:25
2-3 км к ЮЮВ		слышали	10	выстрел		крупнокалиберный пулемет	16.11, 09:45
2 км к ЮЮВ		слышали	10	очередь		крупнокалиберный пулемет	16.11, 10:20-10:30
2 км к ЮЮВ		слышали	6	выстрел		БМП	16.11, 10:20-10:30
2-3 км к ЮЮВ		слышали	10	выстрел		крупнокалиберный пулемет	16.11, 11:20
н. п. Красногоровка (подконтрольный правительству, 21 км к З от Донецка)	2-3 км к СВ	слышали		выстрел	множественные, перекрестные	крупнокалиберный пулемет	16.11, 11:42-11:49
	2-3 км к В	слышали	8	взрыв	неопределенного происхождения	Н/Д	16.11, 11:42-11:49
	2-3 км к СВ	слышали		выстрел	множественные, перекрестные	крупнокалиберный пулемет	16.11, 11:49-11:52
1,8 км к С от н. п. Петровское (неподконтрольный правительству, 41 км к Ю от Донецка)	1-2 км к ЮЮЗ	слышали	5	выстрел	по оценке, за пределами участка разведения	стрелковое оружие	16.11, 10:36
примерно 2,9 км к ЮЗ от н. п. Веселое (неподконтрольный правительству, 9 км к СЗ от Донецка)	3-4 км к ЗЮЗ	слышали	2	взрыв	неопределенного происхождения	Н/Д	16.11, 11:42-11:45
примерно 1 км к СЗ от железнодорожного вокзала в н. п. Ясиноватая (неподконтрольный	2 км к ЗЮЗ	слышали	5	очередь		стрелковое оружие	16.11, 09:05
	3-5 км к ЗЮЗ	слышали	1	взрыв	неопределенного происхождения	Н/Д	16.11, 09:09
	2 км к ЗЮЗ	слышали	3	очередь		стрелковое оружие	16.11, 09:20
	2 км к ЗЮЗ	слышали	37	очередь		стрелковое оружие	16.11, 09:24-09:40

Месторасположение СММ	Место происшествия	Способ	К-во	Наблюдения	Описание	Вооружение	Дата, время
правительству, 16 км к СВ от Донецка)	2–3 км к ЗЮЗ	слышали	6	очередь		крупнокалиберный пулемет	16.11, 09:45
	2–3 км к ЗЮЗ	слышали	4	очередь		крупнокалиберный пулемет	16.11, 09:57
	3–4 км к З	слышали	1	взрыв	неопределенного происхождения	Н/Д	16.11, 13:00
1 км к ССЗ от н. п. Пищевик (подконтрольный правительству, 25 км к СВ от Мариуполя)	Расстояние — Н/Д, к ЮЮВ	слышали	2	взрыв	неопределенного происхождения	Н/Д	16.11, 10:27
н. п. Светлодарск (подконтрольный правительству, 57 км к СВ от Донецка)	3–4 км к ЮЮВ	слышали	5	очередь		крупнокалиберный пулемет	15.11, 19:00
	3–4 км к ЮЮВ	слышали	10	очередь		крупнокалиберный пулемет	15.11, 19:30
	3–4 км к ЮЮВ	слышали	7	взрыв	неопределенного происхождения	Н/Д	15.11, 20:25-20:26
	3–4 км к ЮЮВ	слышали	10	очередь	неопределенного происхождения	Н/Д	15.11, 20:25-20:26
	4–5 км к ЮЮВ	слышали	15	очередь	неопределенного происхождения	Н/Д	15.11, 20:36-20:40
	3–4 км к ЮЮВ	слышали	3	взрыв	неопределенного происхождения	Н/Д	15.11, 20:39-20:41
	4–5 км к ЮВ	слышали	25	очередь		крупнокалиберный пулемет	15.11, 21:30-21:35
	4–5 км к ЮВ	слышали	10	взрыв	неопределенного происхождения	Н/Д	15.11, 21:30-21:35
	3–4 км к ЮВ	слышали	10	очередь		крупнокалиберный пулемет	15.11, 22:05-22:07
	3–4 км к ЮВ	слышали	6	взрыв	неопределенного происхождения	Н/Д	15.11, 22:05-22:07
	4–5 км к ЮВ	слышали	27	очередь		крупнокалиберный пулемет	15.11, 22:40-22:45
	4–5 км к ЮВ	слышали	15	взрыв	неопределенного происхождения	Н/Д	15.11, 22:40-22:45
	4–5 км к ЮЮВ	слышали	10	очередь		крупнокалиберный пулемет	15.11, 23:10-23:12
	4–5 км к ЮЮВ	слышали	7	взрыв	неопределенного происхождения	Н/Д	15.11, 23:10-23:12
	3–4 км к ЮЮВ	слышали	15	очередь		крупнокалиберный пулемет	15.11, 23:30-23:33
	3–4 км к ЮЮВ	слышали	7	взрыв	неопределенного происхождения	Н/Д	15.11, 23:30-23:33
	3–4 км к ЮВ	слышали	17	очередь		крупнокалиберный пулемет	15.11, 23:40-23:45
	3–4 км к ЮВ	слышали	5	взрыв	неопределенного происхождения	Н/Д	15.11, 23:40-23:45
	4–5 км к ЮВ	слышали	20	очередь		крупнокалиберный пулемет	15.11, 23:50-23:55
	4–5 км к ЮВ	слышали	5	взрыв	неопределенного происхождения	Н/Д	15.11, 23:50-23:55
	3–4 км к ЮВ	слышали	30	очередь		крупнокалиберный пулемет	15.11, 23:57-00:00
	3–4 км к ЮВ	слышали	15	взрыв		Н/Д	15.11, 23:57-00:00
	3–4 км к ЮЮВ	слышали	1	взрыв	неопределенного происхождения	Н/Д	16.11, 07:42
3–4 км к ЮЮВ	слышали	50	очередь		крупнокалиберный пулемет	16.11, 14:50-15:00	
3–4 км к ЮЮВ	слышали	10	взрыв	неопределенного происхождения	Н/Д	16.11, 14:50-15:00	
4–5 км к ЮЮВ	слышали	5	взрыв	неопределенного происхождения	Н/Д	16.11, 15:57	

Месторасположение СММ	Место происшествия	Способ	К-во	Наблюдения	Описание	Вооружение	Дата, время
	4–5 км к ЮЮВ	слышали	5	взрыв	неопределенного происхождения	Н/Д	16.11, 16:08
	4–5 км к ЮЮВ	слышали	10	очередь		крупнокалиберный пулемет	16.11, 17:35
	4–5 км к ЮЮВ	слышали	2	взрыв	неопределенного происхождения	Н/Д	16.11, 17:35
	4–5 км к ЮВ	слышали	10	взрыв	неопределенного происхождения	Н/Д	16.11, 18:00-18:15
	4–5 км к ЮВ	слышали	15	очередь		крупнокалиберный пулемет	16.11, 18:00-18:15
н. п. Горловка (неподконтрольный правительству, 39 км к СВ от Донецка)	2–3 км к ЗЮЗ	слышали	3	очередь		стрелковое оружие	15.11, 19:44
	4–5 км к З	слышали	2	взрыв	неопределенного происхождения	Н/Д	16.11, 16:35
примерно 500 м к СВ от н. п. Каменка (подконтрольный правительству, 20 км к С от Донецка)	2–4 км к ЮВ	слышали	12	очередь		крупнокалиберный пулемет	16.11, 09:05
	2–3 км к Ю	слышали	5	выстрел		стрелковое оружие	16.11, 09:06
	3–4 км к Ю	слышали	3	взрыв	неопределенного происхождения	Н/Д	16.11, 09:08
	3–4 км к Ю	слышали	3	взрыв	неопределенного происхождения	Н/Д	16.11, 09:21
	2–3 км к ЮВ	слышали	9	очередь		крупнокалиберный пулемет	16.11, 09:24
	2–3 км к ЮВ	слышали	22	очередь		крупнокалиберный пулемет	16.11, 09:38
	2–3 км к ЮВ	слышали	8	очередь		крупнокалиберный пулемет	16.11, 09:47
	2–4 км к ЮВ	слышали	1	взрыв	неопределенного происхождения	Н/Д	16.11, 10:17
	2–3 км к ЮВ	слышали	14	очередь		крупнокалиберный пулемет	16.11, 10:20
	2–3 км к Ю	слышали	26	очередь		крупнокалиберный пулемет	16.11, 10:24-10:25
	2–3 км к Ю	слышали	12	очередь		крупнокалиберный пулемет	16.11, 10:59
	2–3 км к Ю	слышали	10	очередь		крупнокалиберный пулемет	16.11, 11:19
	3–4 км к ЮЮВ	слышали	1	взрыв	неопределенного происхождения	Н/Д	16.11, 11:29
н. п. Северное (подконтрольный правительству, 44 км к СВ от Донецка)	3–4 км к СВ	слышали	1	взрыв	неопределенного происхождения	Н/Д	16.11, 11:20
	3–4 км к СВ	слышали	1	взрыв	неопределенного происхождения	Н/Д	16.11, 11:37
н. п. Курдюмовка (подконтрольный правительству, 54 км к С от Донецка)	3–4 км к ЮВ	слышали	1	взрыв	неопределенного происхождения	Н/Д	16.11, 11:20
	3–4 км к ЮВ	слышали	1	взрыв	неопределенного происхождения	Н/Д	16.11, 11:37
	3–4 км к ЮВ	слышали	3	взрыв	неопределенного происхождения	Н/Д	16.11, 11:38
	3–4 км к ЮВ	слышали	4	взрыв	неопределенного происхождения	Н/Д	16.11, 11:58
камера СММ в н. п. Кряковка (подконтрольный правительству, 38 км к СЗ от Луганска)	2–4 км к ЮЮЗ	зафиксировала	2	снаряд	с ЗСЗ на ВЮВ	Н/Д	15.11, 19:49
	2–4 км к ЮЮЗ	зафиксировала	1	взрыв	неопределенного происхождения	Н/Д	16.11, 02:18
	2–4 км к ЮЮЗ	зафиксировала	1	взрыв	неопределенного происхождения	Н/Д	16.11, 02:20
	2–4 км к ЮЮЗ	зафиксировала	1	взрыв	неопределенного происхождения	Н/Д	16.11, 02:22
	2–4 км к ЮЮЗ	зафиксировала	1	взрыв	неопределенного происхождения	Н/Д	16.11, 02:25
	2–4 км к ЮЮЗ	зафиксировала	1	взрыв	неопределенного происхождения	Н/Д	16.11, 02:27

Месторасположение СММ	Место происшествия	Способ	К-во	Наблюдения	Описание	Вооружение	Дата, время
	2-4 км к ЮЮЗ	зафиксировала	1	взрыв	неопределенного происхождения	Н/Д	16.11, 02:30
	2-4 км к ЮЮЗ	зафиксировала	4	снаряд	с ЗСЗ на ВЮВ	Н/Д	16.11, 02:34
	2-4 км к ЮЮЗ	зафиксировала	2	взрыв	неопределенного происхождения	Н/Д	16.11, 02:34
	2-4 км к ЮЮЗ	зафиксировала	2	снаряд	с ЗСЗ на ВЮВ	Н/Д	16.11, 02:35
	2-4 км к ЮЮЗ	зафиксировала	1	взрыв	неопределенного происхождения	Н/Д	16.11, 02:37
	2-4 км к ЮЮЗ	зафиксировала	1	взрыв	неопределенного происхождения	Н/Д	16.11, 02:39
	2-4 км к ЮЮЗ	зафиксировала	2	взрыв	неопределенного происхождения	Н/Д	16.11, 02:40
	2-4 км к ЮЮЗ	зафиксировала	7	снаряд	с ЗСЗ на ВЮВ	Н/Д	16.11, 02:40
	2-4 км к ЮЮЗ	зафиксировала	2	взрыв	неопределенного происхождения	Н/Д	16.11, 02:41
	2-4 км к ЮЮЗ	зафиксировала	2	взрыв	неопределенного происхождения	Н/Д	16.11, 02:42
	2-4 км к ЮЮЗ	зафиксировала	4	взрыв	неопределенного происхождения	Н/Д	16.11, 02:43
	2-4 км к ЮЮЗ	зафиксировала	5	взрыв	неопределенного происхождения	Н/Д	16.11, 02:44
	2-4 км к ЮЮЗ	зафиксировала	3	взрыв	неопределенного происхождения	Н/Д	16.11, 02:45
	2-4 км к ЮЮЗ	зафиксировала	2	взрыв	неопределенного происхождения	Н/Д	16.11, 02:47
	2-4 км к ЮЮЗ	зафиксировала	3	взрыв	неопределенного происхождения	Н/Д	16.11, 02:48
камера СММ в н. п. Золотое (подконтрольный правительству, 60 км к 3 от Луганска)	2-4 км к В	зафиксировала	3	снаряд	с ССЗ на ЮЮВ (по оценке, за пределами участка разведения)	Н/Д	15.11, 20:39
С окраина н. п. Попасная (подконтрольный правительству, 69 км к 3 от Луганска)	5-7 км к ЮВ	слышали	38	выстрел и очередь	по оценке, за пределами участка разведения в районе Золотого	крупнокалиберный пулемет	15.11, 20:47-22:16
	8-10 км к СВ	слышали	5	взрыв	неопределенного происхождения	Н/Д	15.11, 20:47-22:16
	5-7 км к ЮВ	слышали	39	очередь	по оценке, за пределами участка разведения в районе Золотого	крупнокалиберный пулемет	15.11, 20:47-22:16
	5-7 км к ЮВ	слышали	10	выстрел и очередь	по оценке, за пределами участка разведения в районе Золотого	крупнокалиберный пулемет	15.11, 20:47-22:16
	5-7 км к ЮВ	слышали	13	взрыв	Неопределенного происхождения (по оценке, за пределами участка разведения в районе Золотого)	Н/Д	15.11, 20:47-22:16
	5-7 км к ЮВ	слышали	12	выстрел	по оценке, за пределами участка разведения в районе Золотого	Н/Д	15.11, 20:47-22:16
В окраина н. п. Попасная (подконтрольный правительству, 69 км к 3 от Луганска)	2-3 км к З	слышали	4	взрыв	выстрел	Н/Д	16.11, 13:46-13:53
н. п. Кадиевка (быв. Стаханов,	10-17 км к ЮЗ	слышали	14	взрыв	неопределенного происхождения	Н/Д	15.11, 22:12-23:40

Месторасположение СММ	Место происшествия	Способ	К-во	Наблюдения	Описание	Вооружение	Дата, время
неподконтрольный правительству, 50 км к 3 от Луганска)	1 км к ЗЮЗ	слышали	4	выстрел		стрелковое оружие	15.11, 22:12-23:40
	10-17 км к ЮЗ	слышали	3	взрыв	неопределенного происхождения	Н/Д	15.11, 22:12-23:40
	10-17 км к ЮЗ	слышали	7	взрыв	неопределенного происхождения	Н/Д	16.11, 00:19-02:33
	10-17 км к ЮЗ	слышали	2	взрыв	неопределенного происхождения	Н/Д	16.11, 00:19-02:33
	10-17 км к ЮЗ	слышали	2	взрыв	неопределенного происхождения	Н/Д	16.11, 00:19-02:33
1 км к С от н. п. Калиново-Борщеватое (неподконтрольный правительству, 23 км к ЮЗ от Луганска)	2-4 км к СЗ	слышали	4	взрыв	Неопределенного происхождения (по оценке, за пределами участка разведения в районе Золотого)	Н/Д	16.11, 13:44-13:51
	2-4 км к ССЗ	слышали	2	очередь	по оценке, за пределами участка разведения в районе Золотого	стрелковое оружие	16.11, 13:44-13:51
1,7 км к ЮЗ от н. п. Молодежное (неподконтрольный правительству, 63 км к СЗ от Луганска)	2-4 км к ССВ	слышали	1	взрыв	Неопределенного происхождения (по оценке, за пределами участка разведения в районе Золотого)	Н/Д	16.11, 14:04
Западная окраина н. п. Первомайск (неподконтрольный правительству, 58 км к 3 от Луганска)	2-4 км к ЗЮЗ	слышали	4	выстрел		стрелковое оружие	16.11, 14:40-15:00
	2-4 км к ЗЮЗ	слышали	5	очередь		стрелковое оружие	16.11, 14:40-15:03
	2-4 км к ЗЮЗ	слышали	1	взрыв	неопределенного происхождения	Н/Д	16.11, 14:40
	10-12 км к ЮЗ	слышали	1	взрыв	неопределенного происхождения	Н/Д	16.11, 14:46
камера СММ в н. п. Авдеевка (подконтрольный правительству, 17 км к С от Донецка)	3-5 км к ЮВ	зафиксировала	1	осветительная ракета	с ССЗ на ЮЮВ	Н/Д	16.11, 18:28
камера СММ в н. п. Чермалык (подконтрольный правительству, 77 км к Ю от Донецка)	2-7 км к ЮВ	зафиксировала	6	снаряд	с ЗЮЗ на ВСВ	Н/Д	16.11, 18:12
	2-7 км к ЮВ	зафиксировала	5	снаряд	с ВСВ на ЗЮЗ	Н/Д	16.11, 18:12
	2-7 км к ЮВ	зафиксировала	2	снаряд	с ВСВ на ЗЮЗ	Н/Д	16.11, 18:14
	2-7 км к ЮВ	зафиксировала	1	снаряд	с ЗСЗ на ВЮВ	Н/Д	16.11, 18:41
	2-7 км к ЮВ	зафиксировала	1	снаряд	с ЗЮЗ на ВСВ	Н/Д	16.11, 18:42
	2-7 км к ЮВ	зафиксировала	3	снаряд	с ВСВ на ЗЮЗ	Н/Д	16.11, 18:43
	2-7 км к ЮВ	зафиксировала	1	снаряд	с ЗСЗ на ВЮВ	Н/Д	16.11, 18:46
	2-7 км к ЮВ	зафиксировала	1	снаряд	с ВСВ на ЗЮЗ	Н/Д	16.11, 18:54
	2-7 км к ЮВ	зафиксировала	8	снаряд	с ВСВ на ЗЮЗ	Н/Д	16.11, 18:56
	2-7 км к ЮВ	зафиксировала	4	снаряд	с ВСВ на ЗЮЗ	Н/Д	16.11, 18:57
	2-7 км к ЮВ	зафиксировала	1	снаряд	с ЗСЗ на ВЮВ	Н/Д	16.11, 19:06
	2-7 км к ЮВ	зафиксировала	4	вспышка дульного пламени		Н/Д	16.11, 19:07
	2-7 км к ЮВ	зафиксировала	2	снаряд	с ЗСЗ на ВЮВ	Н/Д	16.11, 19:07
	2-7 км к ЮВ	зафиксировала	6	снаряд	с ЗЮЗ на ВСВ	Н/Д	16.11, 19:10
	2-7 км к ЮВ	зафиксировала	1	вспышка дульного пламени		Н/Д	16.11, 19:10
	2-7 км к ЮВ	зафиксировала	9	снаряд	с ВСВ на ЗЮЗ	Н/Д	16.11, 19:15
2-7 км к ЮВ	зафиксировала	13	снаряд	с ВСВ на ЗЮЗ	Н/Д	16.11, 19:16	
2-7 км к ЮВ	зафиксировала	1	снаряд	с ЗСЗ на ВЮВ	Н/Д	16.11, 19:17	

Месторасположение СММ	Место происшествия	Способ	К-во	Наблюдения	Описание	Вооружение	Дата, время
	2-7 км к ЮВ	зафиксировала	1	взрыв	неопределенного происхождения	Н/Д	16.11, 19:18
	2-7 км к ЮВ	зафиксировала	1	снаряд	с ССВ на ЮЮЗ	Н/Д	16.11, 19:18
	2-7 км к ЮВ	зафиксировала	2	снаряд	с ЗЮЗ на ВСВ	Н/Д	16.11, 19:37
	2-7 км к ЮВ	зафиксировала	1	взрыв	неопределенного происхождения	Н/Д	16.11, 19:37
	2-7 км к ЮВ	зафиксировала	1	снаряд	с ВСВ на ЗЮЗ	Н/Д	16.11, 19:38
	2-7 км к ЮВ	зафиксировала	1	снаряд	с ЗЮЗ на ВСВ	Н/Д	16.11, 19:39
	2-7 км к ЮВ	зафиксировала	1	снаряд	с ЗЮЗ на ВСВ	Н/Д	16.11, 19:41
	2-7 км к ЮВ	зафиксировала	1	взрыв	неопределенного происхождения	Н/Д	16.11, 19:41
	3-5 км к ЮВ	зафиксировала	6	снаряд	с СВ на ЮЗ	Н/Д	16.11, 20:43
	3-5 км к ЮВ	зафиксировала	2	снаряд	с СВ на ЮЗ	Н/Д	16.11, 20:44
	3-5 км к ЮВ	зафиксировала	2	снаряд	с СВ на ЮЗ	Н/Д	16.11, 20:45
	3-5 км к ЮВ	зафиксировала	7	снаряд	с СВ на ЮЗ	Н/Д	16.11, 20:46
	3-5 км к ЮВ	зафиксировала	14	снаряд	с СВ на ЮЗ	Н/Д	16.11, 20:47
	3-5 км к ЮВ	зафиксировала	12	снаряд	с СВ на ЮЗ	Н/Д	16.11, 20:50
	3-5 км к ЮВ	зафиксировала	6	снаряд	с СВ на ЮЗ	Н/Д	16.11, 20:51
	3-5 км к ЮВ	зафиксировала	5	снаряд	с СВ на ЮЗ	Н/Д	16.11, 20:52
	3-5 км к ЮЮВ	зафиксировала	1	снаряд	с СВ на ЮЗ	Н/Д	16.11, 20:58
	3-5 км к ЮВ	зафиксировала	5	снаряд	с СВ на ЮЗ	Н/Д	16.11, 20:59
	3-5 км к ЮВ	зафиксировала	18	снаряд	с СВ на ЮЗ	Н/Д	16.11, 21:00
	3-5 км к ЮВ	зафиксировала	3	снаряд	с СВ на ЮЗ	Н/Д	16.11, 21:01
	3-5 км к ЮВ	зафиксировала	3	снаряд	с СВ на ЮЗ	Н/Д	16.11, 21:02
	3-5 км к ЮВ	зафиксировала	24	снаряд	с СВ на ЮЗ	Н/Д	16.11, 21:04
	3-5 км к ЮВ	зафиксировала	5	снаряд	с СВ на ЮЗ	Н/Д	16.11, 21:05
	3-5 км к ЮВ	зафиксировала	10	снаряд	с СВ на ЮЗ	Н/Д	16.11, 21:06
	3-5 км к ЮВ	зафиксировала	1	снаряд	с СВ на ЮЗ	Н/Д	16.11, 21:07
	3-5 км к ЮВ	зафиксировала	1	снаряд	с ЮЗ на СВ	Н/Д	16.11, 21:11
	3-5 км к ЮЮВ	зафиксировала	1	снаряд	с ЮЗ на СВ	Н/Д	16.11, 21:15
	3-5 км к ЮВ	зафиксировала	1	взрыв	неопределенного происхождения	Н/Д	16.11, 21:15
	3-5 км к ЮВ	зафиксировала	1	снаряд	с СВ на ЮЗ	Н/Д	16.11, 21:18
	3-5 км к ЮВ	зафиксировала	5	снаряд	с СВ на ЮЗ	Н/Д	16.11, 21:21
	3-5 км к ЮВ	зафиксировала	4	снаряд	с СВ на ЮЗ	Н/Д	16.11, 21:22
	3-5 км к ЮВ	зафиксировала	2	снаряд	с СВ на ЮЗ	Н/Д	16.11, 21:23
	3-5 км к ЮВ	зафиксировала	12	снаряд	с СВ на ЮЗ	Н/Д	16.11, 21:26
	3-5 км к ЮВ	зафиксировала	2	вспышка дульного пламени	неопределенного происхождения	Н/Д	16.11, 21:26
	3-5 км к ЮВ	зафиксировала	6	снаряд	с СВ на ЮЗ	Н/Д	16.11, 21:27
	3-5 км к ЮВ	зафиксировала	8	снаряд	выпущенный(-ая) вверх	Н/Д	17.11, 17:37
камера СММ на Донецкой фильтровальной станции (15 км к С от Донецка)	0,7-2 км к Ю	зафиксировала	10	снаряд	с В на З	Н/Д	16.11, 17:21
	0,7-2 км к Ю	зафиксировала	19	взрыв	неопределенного происхождения	Н/Д	16.11, 17:34
	0,7-2 км к ЮЮЗ	зафиксировала	3	взрыв	неопределенного происхождения	Н/Д	16.11, 17:35
	0,7-2 км к Ю	зафиксировала	1	взрыв	неопределенного происхождения	Н/Д	16.11, 18:23
	1-2 км к Ю	зафиксировала	1	взрыв	неопределенного происхождения	Н/Д	16.11, 21:11
	1-3 км к ЮЮЗ	зафиксировала	1	снаряд	с З на В	Н/Д	16.11, 21:26
	1-2 км к ЮЮЗ	зафиксировала	1	снаряд	выпущенный(-ая) вверх	Н/Д	16.11, 21:33
	1-2 км к Ю	зафиксировала	2	вспышка дульного пламени		Н/Д	16.11, 23:55
1-2 км к Ю	зафиксировала	1	взрыв	неопределенного происхождения	Н/Д	17.11, 05:17	

Месторасположение СММ	Место происшествия	Способ	К-во	Наблюдения	Описание	Вооружение	Дата, время
	1–2 км к ЮЮВ	зафиксировала	1	взрыв	неопределенного происхождения	Н/Д	17.11, 05:17
	1–2 км к ЮЮЗ	зафиксировала	8	взрыв	неопределенного происхождения	Н/Д	17.11, 05:43
	1–2 км к ЮЮВ	зафиксировала	1	взрыв	неопределенного происхождения	Н/Д	17.11, 05:43
камера СММ в 1,5 км к СВ от н. п. Гнутово (подконтрольный правительству, 90 км к Ю от Донецка)	2–4 км к В	зафиксировала	1	взрыв	неопределенного происхождения	Н/Д	16.11, 18:23
	2–4 км к В	зафиксировала	2	взрыв	неопределенного происхождения	Н/Д	16.11, 18:32
	2–4 км к В	зафиксировала	4	снаряд	с С на Ю	Н/Д	16.11, 18:32
	2–4 км к В	зафиксировала	4	снаряд	с С на Ю	Н/Д	16.11, 18:40
	2–4 км к В	зафиксировала	4	снаряд	с ЮЮЗ на ССВ	Н/Д	16.11, 18:40
	2–4 км к В	зафиксировала	1	взрыв	неопределенного происхождения	Н/Д	16.11, 18:48
	2–4 км к В	зафиксировала	4	снаряд	с ЮЮЗ на ССВ	Н/Д	16.11, 18:54
	2–4 км к В	зафиксировала	2	взрыв	неопределенного происхождения	Н/Д	16.11, 18:54
	2–4 км к В	зафиксировала	3	взрыв	неопределенного происхождения	Н/Д	16.11, 18:55
	2–4 км к В	зафиксировала	2	снаряд	с ЮЮЗ на ССВ	Н/Д	16.11, 18:55
	2–4 км к В	зафиксировала	1	снаряд	с ССВ на ЮЮЗ	Н/Д	16.11, 18:55
	2–4 км к В	зафиксировала	5	снаряд	с ЮЮЗ на ССВ	Н/Д	16.11, 18:56
	2–4 км к В	зафиксировала	2	взрыв	неопределенного происхождения	Н/Д	16.11, 18:56
	2–4 км к В	зафиксировала	2	снаряд	с ССВ на ЮЮЗ	Н/Д	16.11, 18:56
	2–4 км к В	зафиксировала	6	взрыв	неопределенного происхождения	Н/Д	16.11, 19:10
	2–4 км к ВЮВ	зафиксировала	1	снаряд	с ЮЮЗ на ССВ	Н/Д	16.11, 19:25
	2–4 км к ЮВ	зафиксировала	8	снаряд	с ЮЮЗ на ССВ	Н/Д	16.11, 19:28
	2–4 км к ВЮВ	зафиксировала	2	взрыв	неопределенного происхождения	Н/Д	16.11, 19:28
	3–5 км к В	зафиксировала	8	снаряд	с ССВ на ЮЮЗ	Н/Д	16.11, 20:00
	3–5 км к В	зафиксировала	1	взрыв	неопределенного происхождения	Н/Д	16.11, 20:00
	3–5 км к В	зафиксировала	1	снаряд	с ССВ на ЮЮЗ	Н/Д	16.11, 20:01
	3–5 км к ВЮВ	зафиксировала	1	взрыв	неопределенного происхождения	Н/Д	16.11, 20:02
	3–5 км к В	зафиксировала	1	взрыв	неопределенного происхождения	Н/Д	16.11, 20:14
	3–5 км к В	зафиксировала	5	взрыв	неопределенного происхождения	Н/Д	16.11, 20:28
	3–5 км к В	зафиксировала	5	снаряд	с ССВ на ЮЮЗ	Н/Д	16.11, 20:30
	3–5 км к ВЮВ	зафиксировала	4	снаряд	с ЮЮЗ на ССВ	Н/Д	16.11, 20:31
	3–5 км к ВЮВ	зафиксировала	5	снаряд	с ЮЮЗ на ССВ	Н/Д	16.11, 20:32
	3–5 км к В	зафиксировала	3	взрыв	неопределенного происхождения	Н/Д	16.11, 20:35
	3–5 км к ВЮВ	зафиксировала	6	снаряд	с ЮЮЗ на ССВ	Н/Д	16.11, 21:21
	3–5 км к В	зафиксировала	2	взрыв	неопределенного происхождения	Н/Д	16.11, 21:43
3–5 км к ВЮВ	зафиксировала	1	снаряд	с ЮЮЗ на ССВ	Н/Д	16.11, 21:59	
3–5 км к ВЮВ	зафиксировала	7	снаряд	с ЮЮЗ на ССВ	Н/Д	16.11, 22:00	
3–5 км к В	зафиксировала	1	взрыв	неопределенного происхождения	Н/Д	16.11, 22:07	
2–4 км к В	зафиксировала	1	взрыв	неопределенного происхождения	Н/Д	17.11, 00:00	
2–4 км к ЮВ	зафиксировала	6	снаряд	с ЮЮЗ на ССВ	Н/Д	17.11, 00:52	
2–4 км к ВЮВ	зафиксировала	1	снаряд	с ЮЮЗ на ССВ	Н/Д	17.11, 01:06	
2–4 км к ЮВ	зафиксировала	2	снаряд	с ЮЮЗ на ССВ	Н/Д	17.11, 01:14	
2–4 км к ЮВ	зафиксировала	9	снаряд	с ССВ на ЮЮЗ	Н/Д	17.11, 01:15	
2–4 км к ВЮВ	зафиксировала	4	снаряд	с ЮЮЗ на ССВ	Н/Д	17.11, 01:52	

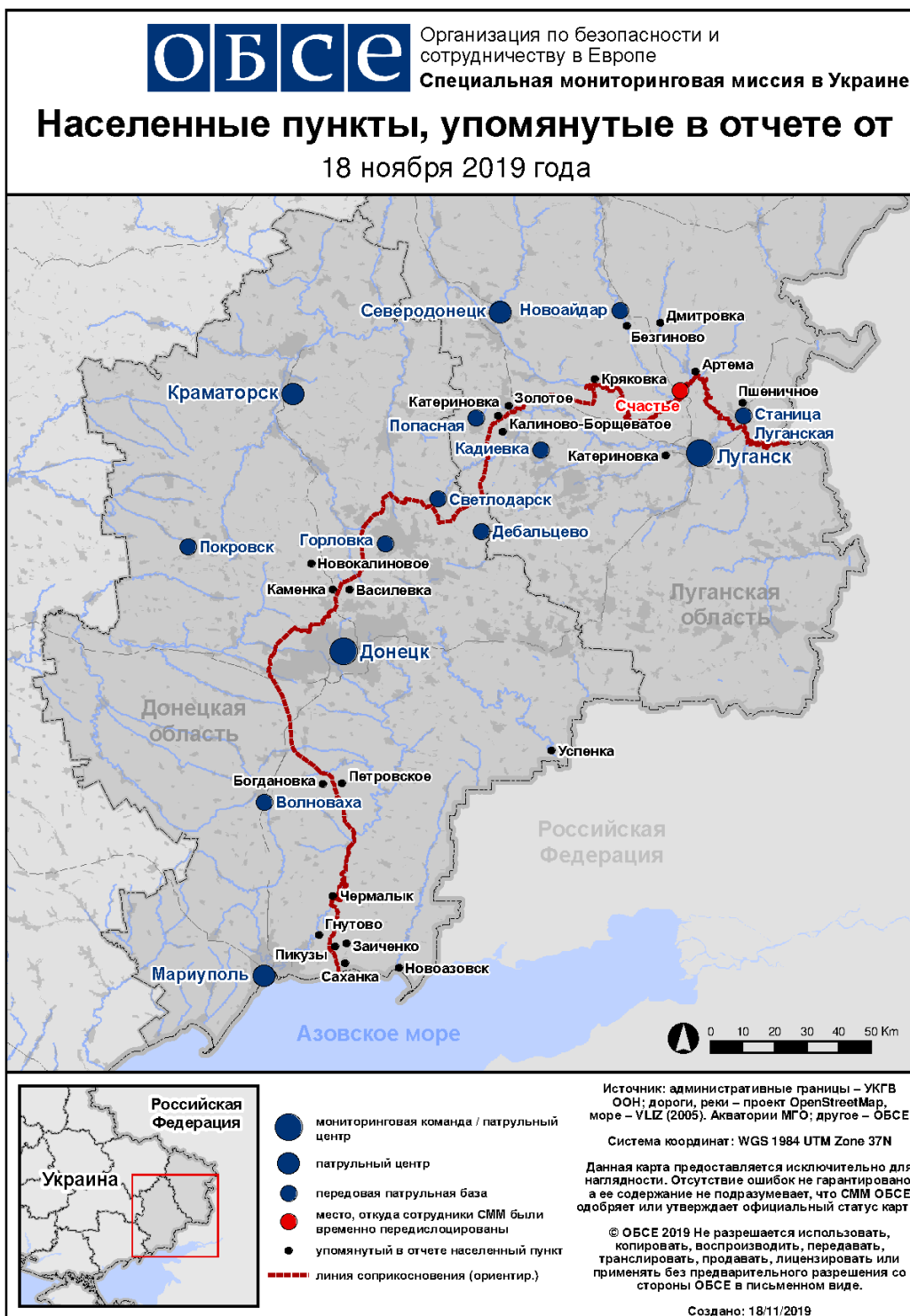
Месторасположение СММ	Место происшествия	Способ	К-во	Наблюдения	Описание	Вооружение	Дата, время
	3-5 км к В	зафиксировала	1	взрыв	неопределенного происхождения	Н/Д	17.11, 02:16
	3-5 км к ВЮВ	зафиксировала	7	снаряд	с ЮЮЗ на ССВ	Н/Д	17.11, 02:21
	3-5 км к ВЮВ	зафиксировала	2	снаряд	с ЮЮЗ на ССВ	Н/Д	17.11, 02:37
	3-5 км к ВЮВ	зафиксировала	1	снаряд	с ЮЮЗ на ССВ	Н/Д	17.11, 02:40
	3-5 км к ВЮВ	зафиксировала	3	снаряд	с ЮЮЗ на ССВ	Н/Д	17.11, 02:50
	3-5 км к ВЮВ	зафиксировала	8	снаряд	с ЗЮЗ на ВСВ	Н/Д	17.11, 03:04
	3-5 км к ВЮВ	зафиксировала	8	снаряд	с ЮЮЗ на ССВ	Н/Д	17.11, 03:43
	3-5 км к ВЮВ	зафиксировала	4	снаряд	с ЮЮЗ на ССВ	Н/Д	17.11, 03:51
	3-5 км к ВЮВ	зафиксировала	1	снаряд	с ЮЮЗ на ССВ	Н/Д	17.11, 03:53
	2-4 км к ВЮВ	зафиксировала	7	снаряд	с ЗЮЗ на ВСВ	Н/Д	17.11, 05:01
	3-5 км к ЮВ	зафиксировала	1	снаряд	с ЮЮЗ на ССВ	Н/Д	17.11, 05:19
	2-4 км к ВЮВ	зафиксировала	2	снаряд	с ЮЮЗ на ССВ	Н/Д	17.11, 05:23
	2-4 км к ВЮВ	зафиксировала	17	снаряд	с ЮЮЗ на ССВ	Н/Д	17.11, 05:25
	3-5 км к ВЮВ	зафиксировала	14	снаряд	с ЮЮЗ на ССВ	Н/Д	17.11, 17:16
	3-5 км к ВЮВ	зафиксировала	10	снаряд	с ЮЮЗ на ССВ	Н/Д	17.11, 17:23
	3-5 км к ВЮВ	зафиксировала	1	снаряд	с ЮЮЗ на ССВ	Н/Д	17.11, 18:12
	3-5 км к ВЮВ	зафиксировала	4	снаряд	с ЮЮЗ на ССВ	Н/Д	17.11, 18:13
Камера СММ в В от н. п. Ломакино (подконтрольный правительству, 90 км Ю от Донецка)	2-4 км к В	зафиксировала	1	снаряд	с Ю на С	Н/Д	16.11, 18:23
	2-4 км к В	зафиксировала	1	взрыв	В воздухе	Н/Д	16.11, 18:23
	2-4 км	зафиксировала	1	снаряд	с СЗ на ЮВ	Н/Д	16.11, 18:29
	2-4 км к В	зафиксировала	2	снаряд	с Ю на С	Н/Д	16.11, 18:32
	2-5 км к В	зафиксировала	1	снаряд	с З на В	Н/Д	16.11, 18:32
	2-4 км к В	зафиксировала	1	вспышка дульного пламени		Н/Д	16.11, 18:34
	2-4 км к В	зафиксировала	7	снаряд	с Ю на С	Н/Д	16.11, 18:40
	2-4 км к ВСВ	зафиксировала	1	снаряд	с С на Ю	Н/Д	16.11, 18:41
	2-4 км к В	зафиксировала	3	снаряд	с Ю на С	Н/Д	16.11, 18:54
	2-4 км к В	зафиксировала	1	вспышка дульного пламени		Н/Д	16.11, 18:54
	2-4 км к В	зафиксировала	4	снаряд	с Ю на С	Н/Д	16.11, 18:55
	2-4 км к В	зафиксировала	7	снаряд	с Ю на С	Н/Д	16.11, 18:56
	2-4 км к ВСВ	зафиксировала	1	снаряд	с С на Ю	Н/Д	16.11, 19:07
	2-4 км к ВСВ	зафиксировала	1	снаряд	с ЗСЗ на ВЮВ	Н/Д	16.11, 19:36
	2-4 км к ВСВ	зафиксировала	1	снаряд	с ЗСЗ на ВЮВ	Н/Д	16.11, 19:37
	2-4 км к ВСВ	зафиксировала	1	взрыв	неопределенного происхождения	Н/Д	16.11, 19:37
камера СММ на КПВВ в н. п. Марынка (подконтрольный правительству, 23 км к ЮЗ от Донецка)	2-4 км к ССВ	зафиксировала	2	снаряд	с ЮВ на СЗ	Н/Д	16.11, 16:57
	2-4 км к ССВ	зафиксировала	2	снаряд	выпущенный(-ая) вверх	Н/Д	16.11, 16:57
Камера СММ в 1 км к ЮЗ от н. п. Широкино (подконтрольный правительству, 100 км к Ю от Донецка)	2-7 км к С	зафиксировала	8	снаряд	с В на З	Н/Д	16.11, 16:54
	2-7 км к С	зафиксировала	2	снаряд	с З на В	Н/Д	16.11, 18:19
	2-7 км к С	зафиксировала	1	осветительная ракета	выпущенный(-ая) вверх	Н/Д	16.11, 18:40
	2-7 км к С	зафиксировала	4	снаряд	с В на З	Н/Д	16.11, 18:40
	2-7 км к С	зафиксировала	2	снаряд	с В на З	Н/Д	16.11, 18:54
	2-7 км к С	зафиксировала	2	снаряд	с В на З	Н/Д	16.11, 18:55
	2-7 км к С	зафиксировала	4	снаряд	с В на З	Н/Д	16.11, 18:56
	2-7 км к С	зафиксировала	1	взрыв	неопределенного происхождения	Н/Д	16.11, 19:18
	2-7 км к С	зафиксировала	1	снаряд	с В на З	Н/Д	16.11, 19:18
	2-7 км к С	зафиксировала	3	взрыв	неопределенного происхождения	Н/Д	16.11, 19:37
	2-4 км к С	зафиксировала	2	взрыв	неопределенного происхождения	Н/Д	16.11, 21:14
	2-4 км к С	зафиксировала	1	снаряд	с З на В	Н/Д	16.11, 21:14

Месторасположение СММ	Место происшествия	Способ	К-во	Наблюдения	Описание	Вооружение	Дата, время
	2-4 км к С	зафиксировала	1	взрыв	неопределенного происхождения	Н/Д	16.11, 21:15
	2-4 км к С	зафиксировала	1	снаряд	с З на В	Н/Д	16.11, 21:15
	2-4 км к С	зафиксировала	16	снаряд	с В на З	Н/Д	16.11, 21:22
	2-4 км к ССВ	зафиксировала	1	взрыв	неопределенного происхождения	Н/Д	16.11, 21:35
	3-5 км к С	зафиксировала	2	снаряд	с В на З	Н/Д	16.11, 21:48
	3-5 км к С	зафиксировала	3	снаряд	с ЮЗ на СВ	Н/Д	16.11, 21:50
	3-5 км к С	зафиксировала	11	снаряд	с В на З	Н/Д	16.11, 21:57
	3-5 км к С	зафиксировала	2	снаряд	с В на З	Н/Д	16.11, 22:03
	3-5 км к С	зафиксировала	6	снаряд	с ЮЗ на СВ	Н/Д	16.11, 22:04
	3-5 км к С	зафиксировала	2	взрыв	неопределенного происхождения	Н/Д	16.11, 22:07
	3-5 км к С	зафиксировала	1	снаряд	с ВЮВ на ЗСЗ	Н/Д	16.11, 22:17
	3-5 км к С	зафиксировала	5	снаряд	с ЮЗ на СВ	Н/Д	16.11, 23:26
	3-5 км к С	зафиксировала	2	снаряд	с В на З	Н/Д	16.11, 23:40
	3-5 км к С	зафиксировала	1	снаряд	с ЮЗ на СВ	Н/Д	16.11, 23:40
	2-4 км к С	зафиксировала	6	снаряд	выпущенный(-ая) вверх	Н/Д	17.11, 02:21
	3-6 км к С	зафиксировала	1	взрыв	неопределенного происхождения	Н/Д	17.11, 18:03
	2-6 км	зафиксировала	6	снаряд	с В на З	Н/Д	17.11, 18:16
Примерно 700 м к ВЮВ от н. п. Крутая Балка (неподконтрольный правительству, 16 км к С от Донецка)	3-4 км к СЗ	слышали	12	очередь		крупнокалиберный пулемет	17.11, 10:51-11:05
примерно 1 км к СЗ от железнодорожного вокзала в н. п. Ясиноватая (неподконтрольный правительству, 16 км к СВ от Донецка)	2-3 км к С	слышали	2	выстрел		стрелковое оружие	17.11, 12:17
	5-6 км к СЗ	слышали	2	взрыв	неопределенного происхождения	Н/Д	17.11, 12:20
	2 км к ЮВ	слышали	2	выстрел		стрелковое оружие	17.11, 13:00
н. п. Старомихайловка (неподконтрольный правительству, 15 км к З от Донецка)	0,8-1 км к З	слышали и видели	8	выстрел	неопределенного происхождения	БМП	17.11, 11:24-11:26
н. п. Красногоровка (подконтрольный правительству, 21 км к З от Донецка)	1 км к В	слышали	8	очередь		пушка (30 мм)	17.11, 11:23-11:45
	1 км к В	слышали	14	очередь		крупнокалиберный пулемет	17.11, 11:23-11:45
	1 км к В	слышали	5	взрыв	неопределенного происхождения	Н/Д	17.11, 11:23-11:45
	1 км к В	слышали	11	взрыв	неопределенного происхождения	автоматический гранатомет	17.11, 11:23-11:45
ЮВ окраина н. п. Авдеевка (подконтрольный правительству, 17 км к С от Донецка)	3-4 км к ЮВ	слышали	5	взрыв	неопределенного происхождения	Н/Д	17.11, 09:50
1,3 км к СВ от н. п. Богдановка (подконтрольный правительству, 41 км к ЮЗ от Донецка)	2-3 км к ССВ	слышали	28	выстрел	по оценке, за пределами участка разведения в районе Петровского	стрелковое оружие	17.11, 12:29-12:38
Примерно 1 км к СВ от н. п. Куликово (неподконтрольный правительству, 87 км к Ю от Донецка)	2-3 км к З	слышали	2	взрыв	неопределенного происхождения	Н/Д	17.11, 13:13
н. п. Светлодарск (подконтрольный	3-4 км к ЮЮВ	слышали	10	очередь		крупнокалиберный пулемет	16.11, 20:34-20:36

Месторасположение СММ	Место происшествия	Способ	К-во	Наблюдения	Описание	Вооружение	Дата, время
правительству, 57 км к СВ от Донецка)	3-4 км к ЮВ	слышали	1	взрыв	неопределенного происхождения	Н/Д	16.11, 20:36
	3-4 км к ЮВ	слышали	2	взрыв	неопределенного происхождения	Н/Д	16.11, 20:38
	3-4 км к ЮВ	слышали	15	очередь		крупнокалиберный пулемет	16.11, 20:38-20:40
	3-4 км к ЮВ	слышали	5	взрыв	неопределенного происхождения	Н/Д	16.11, 21:05
	4-5 км к ЮЗ	слышали	10	очередь		крупнокалиберный пулемет	16.11, 21:10
	3-4 км к ЮВ	слышали	5	очередь		крупнокалиберный пулемет	16.11, 22:11
	3-4 км к ЮВ	слышали	2	очередь		крупнокалиберный пулемет	16.11, 22:43
	3-4 км к ЮВ	слышали	3	взрыв	неопределенного происхождения	Н/Д	16.11, 22:52
	3-4 км к ЮВ	слышали	1	взрыв	неопределенного происхождения	Н/Д	16.11, 23:17
	3-4 км к ЮВ	слышали	5	взрыв	неопределенного происхождения	Н/Д	16.11, 23:30-23:35
	3-4 км к ЮВ	слышали	5	очередь		крупнокалиберный пулемет	16.11, 23:30-23:35
	3-4 км к ЮВ	слышали	2	взрыв	неопределенного происхождения	Н/Д	16.11, 23:40
	3-4 км к ЮВ	слышали	6	взрыв	неопределенного происхождения	Н/Д	16.11, 23:45-23:47
	3-4 км к ЮВ	слышали	3	взрыв	неопределенного происхождения	Н/Д	16.11, 23:50
	3-4 км к ЮВ	слышали	2	очередь		крупнокалиберный пулемет	16.11, 23:51
	3-4 км к ЮВ	слышали	2	взрыв	неопределенного происхождения	Н/Д	17.11, 10:37
	3-4 км к ЮВ	слышали	1	взрыв	неопределенного происхождения	Н/Д	17.11, 14:40
	3-4 км к ЮВ	слышали	25	очередь		крупнокалиберный пулемет	17.11, 14:42-14:45
	3-4 км к ЮВ	слышали	8	взрыв	неопределенного происхождения	Н/Д	17.11, 14:50
	6-7 км к ЮВ	слышали	43	взрыв	неопределенного происхождения	Н/Д	17.11, 15:02-15:07
3-5 км к СВ	слышали	42	очередь		крупнокалиберный пулемет	17.11, 15:16-15:21	
н. п. Горловка (неподконтрольный правительству, 39 км к СВ от Донецка)	4-5 км к З	слышали	23	взрыв	неопределенного происхождения	Н/Д	17.11, 14:35-14:38
	4-5 км к З	слышали	45	взрыв	неопределенного происхождения	Н/Д	17.11, 14:40
	4-5 км к З	слышали	38	очередь		крупнокалиберный пулемет	17.11, 14:48-15:00
	4-5 км к З	слышали	27	взрыв	неопределенного происхождения	Н/Д	17.11, 15:02-15:10
	4-5 км к З	слышали	31	очередь		крупнокалиберный пулемет	17.11, 15:12-15:15
	1-3 км к ЮЗ	слышали	21	очередь		стрелковое оружие	17.11, 16:32
н. п. Тарасовка (подконтрольный правительству, 43 км к СЗ от Донецка)	4-6 км к Ю	слышали	2	взрыв	неопределенного происхождения	Н/Д	17.11, 11:45
камера СММ в н. п. Кряковка (подконтрольный правительству, 38 км к СЗ от Луганска)	2-4 км к ЮЗ	зафиксировала	7	снаряд	с ЗСЗ на ВЮВ	Н/Д	16.11, 21:10
	2-4 км к ЮЗ	зафиксировала	3	снаряд	с ЗСЗ на ВЮВ	Н/Д	16.11, 21:11

Месторасположение СММ	Место происшествия	Способ	К-во	Наблюдения	Описание	Вооружение	Дата, время
С окраина н. п. Попасная (подконтрольный правительству, 69 км к 3 от Луганска)	3-4 км к В	слышали	2	очередь	по оценке, за пределами участка разведения в районе Золотого	крупнокалиберный пулемет	16.11, 18:12-18:22
	3-4 км к В	слышали	5	выстрел	по оценке, за пределами участка разведения в районе Золотого	БМП	16.11, 18:12-18:22
ЮВ окраина н. п. Попасная (подконтрольный правительству, 69 км к 3 от Луганска)	3-4 км к ЮВ	слышали	71	взрыв	неопределенного происхождения	Н/Д	17.11, 13:33-13:45
Ю окраина участка разведения в районе н. п. Золотое (подконтрольный правительству, 60 км к 3 от Луганска)	2-4 км к ВЮВ	слышали	7	выстрел	по оценке, за пределами участка разведения	стрелковое оружие	17.11, 10:24-10:35
	4-6 км к ЮЗ	слышали	4	взрыв	неопределенного происхождения (по оценке, за пределами участка разведения)	Н/Д	17.11, 12:11-12:17
н. п. Золотое-3 (Стахановец; неподконтрольный правительству, 61 км к СЗ от Луганска)	2-3 км к ЮЮВ	слышали	2	взрыв	неопределенного происхождения (определить, на участке разведения в районе Золотого или за его пределами, не представлялось возможным)	Н/Д	17.11, 12:11-12:13
н. п. Золотое-5 (Михайловка; неподконтрольный правительству, 61 км к СЗ от Луганска)	4-5 км к ЮЮЗ	слышали	2	взрыв	неопределенного происхождения (по оценке, за пределами участка разведения в районе Золотого)	Н/Д	17.11, 13:27-13:28
600 м к СЗ от н. п. Калиново-Борщеватое (неподконтрольный правительству, 61 км к 3 от Луганска)	1,5-2 км к Ю	слышали	97	взрыв	неопределенного происхождения	Н/Д	17.11, 13:35-13:52

Карта Донецкой и Луганской областей¹⁰



¹⁰ По решению Постоянного совета №1117 от 21 марта 2014 года, СММ базируется в десяти городах на всей территории Украины (Херсон, Одесса, Львов, Ивано-Франковск, Харьков, Донецк, Днепр, Черновцы, Луганск и Киев). Эта карта восточной Украины предназначена для иллюстративных целей. На ней указаны населенные пункты, упомянутые в отчете, а также те, где находятся офисы СММ (команды наблюдателей, представительства и передовые патрульные базы) в Донецкой и Луганской областях. (Красным цветом выделено передовую патрульную базу, с которой сотрудники СММ были временно передислоцированы на основании рекомендаций экспертов по безопасности из некоторых государств-участников ОБСЕ и с учетом требований СММ по безопасности. СММ использует эти помещения в светлую пору суток, а также патрулирует в этом населенном пункте днем).