



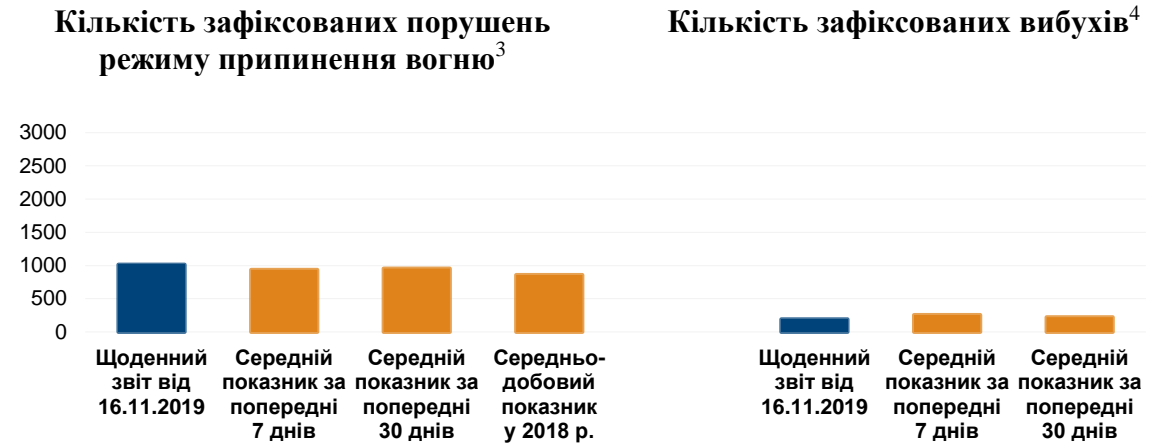
Щоденний звіт № 272/2019

від 16 листопада 2019 року¹

- СММ констатувала збільшення кількості порушень режиму припинення вогню в Донецькій і Луганській областях, якщо порівнювати з попереднім звітним періодом.
- Чоловік із невідконтрольного уряду в Донецька дістав поранення внаслідок вогню з легкого озброєння.
- Місія продовжила спостерігати за ситуацією на ділянці розведення сил і засобів у районі Петрівського.
- Спостерігачі бачили співробітників Державної служби України з надзвичайних ситуацій, які демонтували позиції, а також робітників із невідконтрольних урядові районів, що прибирали рослинність на ділянці розведення в районі Золотого.
- На ділянці розведення в районі Станиці Луганської Місія продовжувала спостерігати за будівельними роботами на зруйнованій секції мосту.
- СММ продовжувала сприяти проведенню ремонтних робіт та забезпеченню функціонування цивільних об'єктів життєзабезпечення з обох сторін лінії зіткнення.
- Обмеження свободи пересування спостерігачів тривали, зокрема на блокпостах біля невідконтрольних урядові Верхньошироківського та Крутої Балки*.

¹ На основі інформації, що надійшла від моніторингових команд станом на 19:30 15 листопада 2019 року (за східноєвропейським часом).

Порушення режиму припинення вогню²



² Більш детальну інформацію про всі випадки порушення режиму припинення вогню, а також мапи Донецької та Луганської областей, де відмічені всі місця, згадані у звіті, представлено у додатку.

³ Зокрема вибухи.

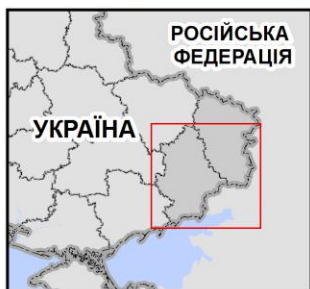
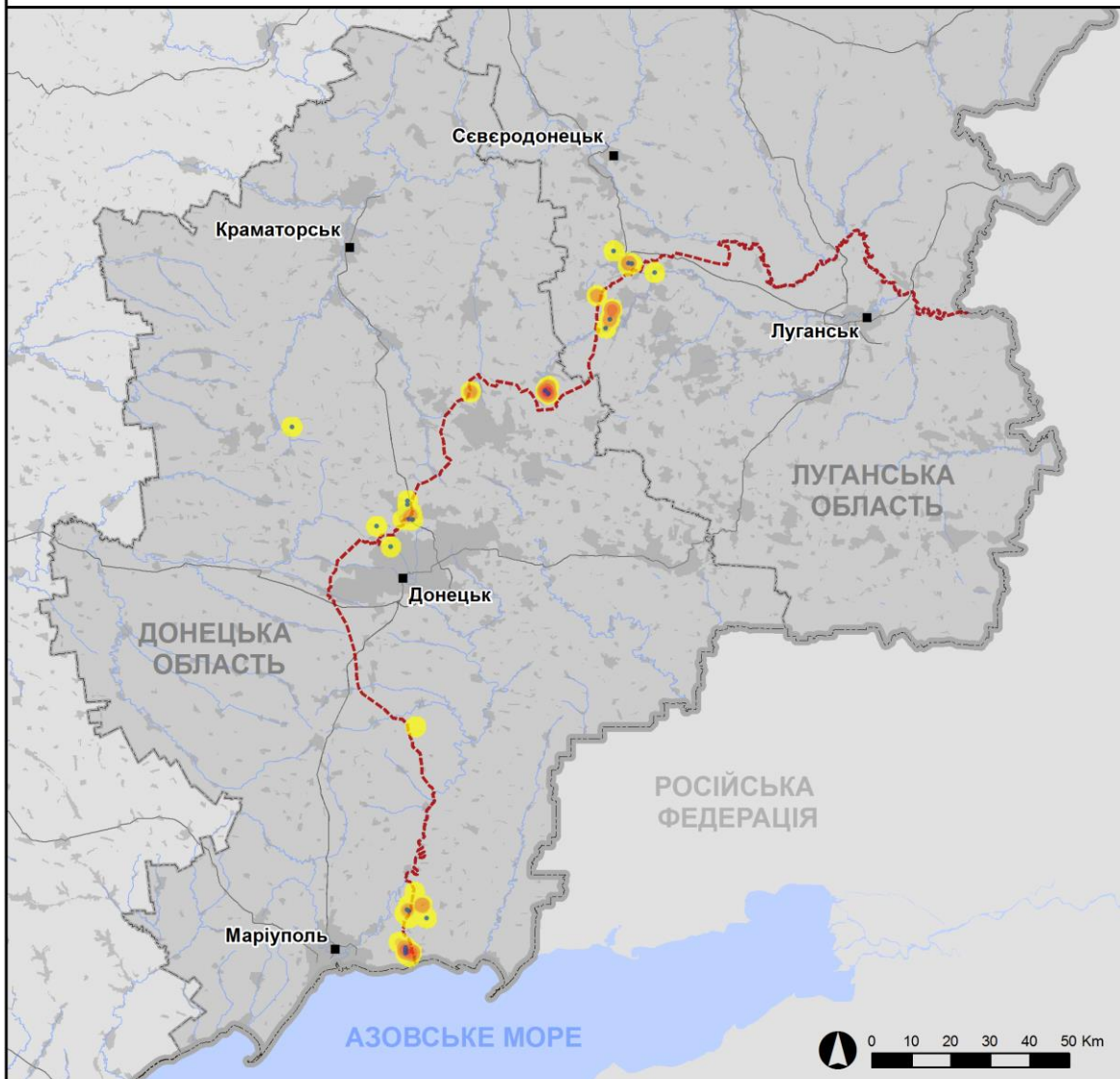
⁴ Зокрема внаслідок вогню з озброєння невстановленого типу.

Мапа зафіксованих порушень режиму припинення вогню



Організація з безпеки та співробітництва в Європі
Спеціальна моніторингова місія в Україні

Зафіксовані СММ порушення режиму припинення вогню 15 листопада 2019 р.



Концентрація порушень режиму припинення вогню

- Висока
- Низька

- Вибух
- Населений пункт
- Лінія зіткнення (орієнт.)

Джерела: адміністративні кордони — УКГП ООН; дороги, річки — проект OpenStreetMap; море — Vliz (2005).
Акваторії МГО, інше — ОБСЄ.

Система координат: WGS 1984 UTM Zone 37N

Ця мапа надається винятково для наочності.
Відсутність помилок у мапі не гарантується,
а її зміст не означає, що СММ ОБСЄ
затверджує або ухвалює офіційний статус мапи.

© СММ ОБСЄ 2019 Не дозволяється використовувати,
копіювати, відтворювати, передавати, транлювати,
продавати, ліцензувати або застосовувати
без попереднього дозволу з боку ОБСЄ
у письмовому вигляді.
Створено: 16/11/2019

У Донецькій області СММ констатувала збільшення кількості порушень режиму припинення вогню, тимчасом зафіксувавши менше вибухів (близько 95), якщо порівнювати з [попереднім звітним періодом](#) (приблизно 175 вибухів). Більшість порушень режиму припинення вогню, зокрема більшість вибухів, зафіксовано в районах на південний схід та східно-південний схід від н. п. Світлодарськ (підконтрольний урядові, 57 км на північний схід від Донецька), а також на північ і північно-північний схід від н. п. Широкине (підконтрольний урядові, 100 км на південь від Донецька).

У Луганській області Місія констатувала збільшення кількості порушень режиму припинення вогню, зафіксувавши також більше вибухів (приблизно 100), якщо порівнювати з [попереднім звітним періодом](#) (16 вибухів). Більшість порушень режиму припинення вогню зафіксовано в районах на південний захід від н. п. Калинове-Борщувате (непідконтрольний урядові, 61 км на захід від Луганська), а також поблизу ділянки розведення в районі н. п. Золоте (підконтрольний урядові, 60 км на захід від Луганська), де було зафіксовано більшість вибухів.

Чоловік із непідконтрольного урядові Донецька дістав поранення внаслідок вогню зі стрілецької зброї

СММ уточнювала повідомлення про чоловіка, який 13 листопада отримав поранення в мікрорайоні Трудівські Петровського району н. п. Донецьк (непідконтрольний урядові). 14 листопада медичний персонал лікарні №14 у Донецьку повідомив спостерігачам про те, що у другій половині 13 листопада до них доправили чоловіка (у віці від 50 до 59 років) з пораненням стегна (поруч з артерією), отриманим в результаті вогню зі стрілецької зброї. Вони додали, що для подальшого лікування чоловіка перевели до обласної лікарні Донецька.

15 листопада в зазначеній лікарні Донецька спостерігачі бачили 54-річного чоловіка з чотирма бинтовими пов'язками (по дві на кожному стегні). Він повідомив, що отримав поранення в результаті стрілянини, коли 13 листопада у другій половині дня він йшов у мікрорайоні Трудівські. Один із медичних працівників повідомив спостерігачам про те, що зі стегна чоловіка було вилучено кулю.

Ділянки розведення в районах Петрівського, Золотого та Станиці Луганської⁵

15 листопада, здійснюючи моніторинг приблизно за 2 км на північ від н. п. Петрівське (непідконтрольний урядові, 41 км на південь від Донецька), спостерігачі чули 3 вибухи на відстані орієнтовно 2 км на південний захід (за оцінкою, контрольовані підриви) **на ділянці розведення в районі Петрівського.**

14 листопада на **ділянці розведення в районі Золотого** безпілотний літальний апарат (БПЛА) СММ малого радіуса дії зафіксував 4 автомобілі та 15 співробітників Державної служби України з надзвичайних ситуацій (ДСНС), які здійснювали демонтаж фортифікаційних споруд, прибираючи дерев'яні колоди поблизу залізничного мосту, приблизно за 900 м на південь від північного краю ділянки.

⁵ Розведення передбачено Рамковим рішенням Тристоронньої контактної групи про розведення сил і засобів від 21 вересня 2016 року.

Увечері 14 листопада камера СММ у Золотому зафіксувала 2 вибухи (за оцінкою, вибухи в повітрі), що сталися орієнтовно за 3–5 км на північний схід, та 1 снаряд, що пролетів приблизно за 2–4 км на північний схід. Того ж вечора, перебуваючи на північній околиці н. п. Попасна (підконтрольний урядові, 69 км на захід від Луганська), команда СММ чула 37 пострілів і черг на відстані близько 4–6 км на південний схід. 15 листопада, перебуваючи у цьому ж місці, члени патруля Місії чули 58 вибухів приблизно за 10–15 км на східно-північний схід. За оцінкою, усі порушення режиму припинення вогню сталися за межами ділянки розведення, однак у межах 5 км від неї.

15 листопада, перебуваючи на північному краю ділянки розведення, спостерігачі чули 1 вибух (також зафіксований камерою СММ на південному краю ділянки) і бачили дим приблизно за 1 км на південь від їхнього місцезнаходження (за оцінкою, контрольований підрив). Команда СММ також вперше бачила корпус від випущеної реактивної протитанкової гранати (ймовірно РПГ-26) приблизно за 30 м на захід від автошляху Т1316 й орієнтовно за 170 м на південь від північного краю ділянки розведення.

Того ж дня за межами ділянки розведення команда СММ бачила огорожу з дерев'яних стовпчиків та колючого дроту приблизно за 50 м на південь від дороги, що веде до н. п. Золоте-4 (Родіна; підконтрольний урядові, 59 км на захід від Луганська). Огорожа простягалася з ділянки приблизно за 300 м на північний схід від блокпоста Збройних сил України на північ від північного краю ділянки розведення до в'їзду до Золотого-4 (Родіни).

Того ж дня на ділянці розведення спостерігачі бачили, як 17 працівників із непідконтрольних урядові районів видаляли рослинність на схід та захід від автошляху Т1316, орієнтовно за 700 м на північ від південного краю ділянки розведення. Команда СММ бачила завантажену зрубаною деревиною вантажівку, що виїхала з ділянки та пізніше повернулася порожньою. Члени патруля Місії бачили 4 членів збройних формувань (з нарукавними пов'язками з написами «СЦКК») та 2 працівників у вантажівці біля блокпоста збройних формувань на південному краю ділянки розведення.

15 листопада в межах ділянки розведення в районі н. п. Станиця Луганська (підконтрольний урядові, 16 км на північний схід від Луганська) спостерігачі бачили 10 працівників із підконтрольних урядові районів, які фарбували міст біля Станиці Луганської (15 км на північний схід від Луганська) й утрамбовували землю під мостом. На контрольному пункті в'їзду-виїзду (КПВВ) Збройних сил України на північ від ділянки розведення команда Місії бачила, як щонайменше 4 журналісти з камерами здійснювали відеозйомку будівельних робіт на мосту, а 5 працівників із підконтрольних урядові районів встановлювали 4 стаціонарні системи радіаційного контролю, по дві з кожного боку КПВВ.

Окрім цього, у межах ділянки розведення команда СММ бачила, як працівник із непідконтрольних урядові районів, який пересувався на вантажівці, встановлював кабелі на північ від блокпоста збройних формувань південніше мосту. Члени патруля Місії також бачили, як 11 працівників із непідконтрольних урядові районів видаляли та спалювали рослинність у районі на схід від блокпоста збройних формувань південніше мосту. Спостерігачі бачили щонайменше 5 членів збройних формувань (з нарукавними пов'язками з написами «СЦКК») між блокпостом та південним краєм зруйнованої секції мосту.

За межами ділянки розведення команда СММ бачила нещодавно вириту яму (розміром щонайменше 5x3 м) орієнтовно за 100 м на північний захід від пам'ятника князю Ігорю. Поблизу пам'ятника спостерігачі бачили 1 члена збройних формувань (з нарукавною пов'язкою з написом «СЦКК»).

Відведення озброєння

СММ продовжувала здійснювати моніторинг відведення озброєння, передбаченого Меморандумом, а також Комплексом заходів і Доповненням до нього.

Місія не зафіксувала озброєння, розміщеного з порушенням ліній відведення. СММ зафіксувала 15 одиниць озброєння, розміщеного за лініями відведення, однак за межами виділених місць зберігання в підконтрольних урядові районах Донецької та Луганської областей (для отримання детальнішої інформації див. таблиці нижче).

Озброєння, яке СММ не змогла верифікувати як відведене⁶

15 листопада

Місце розміщення відведеного важкого озброєння в підконтрольному урядові районі Донецької області

Місія відзначила, що:

- 10 протитанкових гармат (МТ-12 «Рапіра», 100 мм — 4 од.; Д-48, 85 мм — 6 од.);
- 29 буксируваних гаубиць (2А36 «Гіацинт-Б», 152 мм — 12 од.; Д-20, 152 мм — 17 од.); та
- 7 самохідних гаубиць (2С3 «Акація», 152 мм) і далі бракувало.

У двох місцях розміщення відведеного важкого озброєння в підконтрольних урядові районах Луганської області

Місія відзначила, що:

- 9 бронетранспортерів (БТР-3);
- 3 самохідні гаубиці (2С3 «Акація», 152 мм); та
- 1 зенітний ракетний комплекс (9К35 «Стріла-10») були в наявності; а
- 7 танків (Т-80) бракувало вперше.

Постійне місце зберігання озброєння

15 листопада

Постійне місце зберігання важкого озброєння в підконтрольному урядові районі Луганської області

Місія відзначила, що:

- 3 мінометів (2Б11 «Сани», 120 мм) бракувало вперше.

⁶ Місія відзначила наявність озброєння, яке вона не змогла верифікувати як відведене, оскільки умови його зберігання не відповідають критеріям, передбаченим у повідомленні від 16 жовтня 2015 року щодо ефективного моніторингу та верифікації відведення важкого озброєння, яке СММ адресувала підписантам Комплексу заходів. За спостереженнями Місії, одне таке місце зберігання у підконтрольних урядові районах Луганської області було залишене.

Ознаки військової присутності та присутності військового типу в зоні безпеки⁷

Місія зафіксувала військову присутність та присутність військового типу в зоні безпеки з обох сторін лінії зіткнення, зокрема бронетранспортери в підконтрольному урядові районі Донецької області (для отримання детальнішої інформації див. таблицю нижче).

Зусилля СММ зі сприяння проведенню ремонтних робіт та функціонуванню цивільних об'єктів життєзабезпечення

Місія здійснювала моніторинг дотримання режиму припинення вогню для сприяння проведенню технічного обслуговування та ремонтних робіт на лініях електропередачі між н. п. Голубівка (кол. Кіровськ; непідконтрольний урядові, 51 км на захід від Луганська) та н. п. Бердянка (непідконтрольний урядові, 45 км на захід від Луганська), а також у н. п. Веселе (непідконтрольний урядові, 9 км на північний захід від Донецька).

СММ і далі сприяла забезпеченню функціонування Донецької фільтрувальної станції (15 км на північ від Донецька) та здійснювала моніторинг безпекової ситуації поблизу насосної станції біля н. п. Василівка (непідконтрольний урядові, 20 км на північ від Донецька).

Місія продовжувала стежити за ситуацією в Херсоні, Одесі, Львові, Івано-Франківську, Харкові, Дніпрі, Чернівцях і Києві.

***Обмеження свободи пересування та інші перешкоди у виконанні мандата СММ**

Робота з моніторингу та свобода пересування СММ обмежені загрозами у сфері безпеки, включаючи ризики, пов'язані з наявністю мін і невибухлих боєприпасів, а також іншими перешкодами, які щодня змінюються. Мандат СММ передбачає вільний і безпечний доступ по всій Україні. Усі підписанти Комплексу заходів погодилися з необхідністю вільного та безпечного доступу, а також із тим, що обмеження свободи пересування СММ є порушенням і що на такі порушення необхідно швидко реагувати. Вони також дійшли згоди, що СЦКК повинен сприяти такому реагуванню та здійснювати загальну координацію робіт із розмінування. Однак збройні формування в окремих районах Донецької та Луганської областей часто відмовляють СММ у доступі до районів, прилеглих до непідконтрольних урядові ділянок кордону України (наприклад, див. [Щоденний звіт СММ від 26 жовтня 2019 року](#)). Діяльність СММ у Донецькій та Луганській областях, як і раніше, залишалася обмеженою після того, як [23 квітня 2017 року поблизу Пришиба стався інцидент, який призвів до загибелі людини](#). Унаслідок цього спроможність Місії вести спостереження залишалася обмеженою.

Заборона доступу:

- На блокпості на захід від н. п. Верхньошироківське (кол. Октябр; непідконтрольний урядові, 85 км на південь від Донецька) у двох випадках член збройних формувань [знову](#) відмовив патрулям СММ у проїзді, посилаючись на «накази від командирів».

Затримка:

⁷ Згадана в цьому розділі техніка не підпадає під дію Мінських угод щодо відведення озброєння.

- На блокпості на захід від Верхньошироківського члени збройних формувань у двох випадках знову дозволили спостерігачам проїхати лише після приблизно 20 та 40 хвилин очікування відповідно.

Доступ за умови:

- На блокпості приблизно за 700 м на південний схід від н. п. Крута Балка (непідконтрольний урядові, 16 км на північ від Донецька) озброєний член збройних формувань дозволив СММ проїхати тільки у супроводі автомобіля збройних формувань на ділянці між блокпостом та населеним пунктом.

Регулярні обмеження на ділянках розведення сил і засобів і через міни/невибухлі боєприпаси:

- Не здійснивши суцільного розмінування, вилучення невибухлих боєприпасів і усунення інших перешкод, сторони і далі відмовляли СММ у необмеженому доступі, а також у можливості пересуватися окремими дорогами, які раніше були визначені як важливі для здійснення Місією ефективного моніторингу та для пересування цивільних осіб.

Інші перешкоди:

- 15 листопада медпрацівники лікарні №2 у н. п. Горлівка (непідконтрольний урядові, 39 км на північний схід від Донецька) відмовилися надати спостерігачам інформацію про жертву серед цивільного населення, посилаючись на «необхідність отримання письмового дозволу від осіб, яким належить фактичний контроль».

Таблиця озброєння

Озброєння, розміщене за лініями відведення, але за межами виділених місць зберігання озброєння

Дата	К-ть одиниць озброєння	Вид озброєння	Місце	Джерело спостереження
підконтрольні урядові райони				
15.11.2019	1	міномет (невстановленого типу)	на території військового об'єкту у н. п. Урзуф (132 км на південний захід від Донецька)	патруль
	1	буксирувана вантажівкою протитанкова гармата (МТ-12 «Рапіра», 100 мм)	біля н. п. Привілля (90 км на північний захід від Луганська)	
	8	самохідна гаубиця (2С7 «Піон», 203 мм)	залізнична станція в н. п. Покровськ (кол. Красноармійськ; 55 км на північний захід від Донецька)	
	3	буксирувана гаубиця (2А36 «Гіацинт-Б», 152 мм)		
	2	протитанкова гармата (МТ-12 «Рапіра», 100 мм), буксирувана двома вантажівками	біля н. п. Гродівка (43 км на північний захід від Донецька)	

Ознаки військової присутності та присутності військового типу в зоні безпеки⁸

Дата	К-ть	Вид	Місце	Джерело спостереження
підконтрольні урядові райони				
15.11.2019	2	бронетранспортер (БТР-60 та БТР-70)	біля н. п. Новобахмутівка (28 км на Пн від Донецька)	патруль
непідконтрольні урядові райони				
15.11.2019	4	вперше зафіксовано озброєних членів збройних формувань біля позиції військового типу	приблизно за 3,5 км на південний схід від н. п. Раївка (16 км на північний захід від Луганська)	патруль

⁸ Згадана в цьому розділі техніка не підпадає під дію Мінських угод щодо відведення озброєння.

Таблиця порушень режиму припинення вогню станом на 15 листопада 2019⁹

Місце розміщення СММ	Місце події	Спосіб	К-ть	Спостереження	Опис	Озброєння	Дата, час
Камера СММ у н. п. Авдіївка (підконтрольний уряду, 17 км на Пн від Донецька)	2–3 км на ПдСх	зафіксувала	4	снаряд	ПнПнЗх–ПдПдСх	Н/Д	14.11, 18:46
	3–5 км на СхПдСх	зафіксувала	1	снаряд	ЗхПдЗх–СхПнСх (також зафіксовано камерою СММ, установленою на ДФС)	Н/Д	14.11, 18:49
	3–5 км на СхПдСх	зафіксувала	1	снаряд	ПнПнЗх–ПдПдСх	Н/Д	14.11, 18:53
	2–7 км на СхПдСх	зафіксувала	1	вибух	невизначеного походження, (також зафіксовано камерою СММ, установленою на ДФС)	Н/Д	14.11, 18:59
	2–3 км на ПдСх	зафіксувала	7	снаряд	Зх–Сх	Н/Д	14.11, 19:45
камера СММ на Донецькій фільтрувальній станції (15 км на Пн від Донецька)	1–2 км на ПдПдЗх	зафіксувала	15	снаряд	Сх–Зх	Н/Д	15.11, 18:16
	0,7–1 км на ПдПдЗх	зафіксувала	15	снаряд	Сх–Зх	Н/Д	15.11, 18:31
Камера СММ за 1,5 км на ПнСх від н. п. Гнутове (підконтрольний уряду, 90 км на Пд від Донецька)	3–6 км на СхПдСх	зафіксувала	2	снаряд	ПнПнСх–ПдПдЗх	Н/Д	14.11, 18:56
	3–6 км на ПдСх	зафіксувала	1	снаряд	Пн–Пд	Н/Д	14.11, 19:25
	2–4 км на СхПдСх	зафіксувала	2	снаряд	ПнПнСх–ПдПдЗх	Н/Д	15.11, 00:26
	2–4 км на СхПдСх	зафіксувала	1	спалах дульного полум'я		Н/Д	15.11, 00:26
	2–4 км на ПдСх	зафіксувала	1	снаряд	ПнПнСх–ПдПдЗх	Н/Д	15.11, 00:26
	2–4 км на Сх	зафіксувала	1	снаряд	ПнПнЗх–ПдПдСх	Н/Д	15.11, 00:42
	2–4 км на ПдСх	зафіксувала	2	снаряд	ПнПнСх–ПдПдЗх	Н/Д	15.11, 02:12
	2–4 км на СхПдСх	зафіксувала	5	снаряд	ПдПдЗх–ПнПнСх	Н/Д	15.11, 03:05
	2–4 км на СхПдСх	зафіксувала	5	снаряд	ПдПдЗх–ПнПнСх	Н/Д	15.11, 03:06
	2–4 км на СхПдСх	зафіксувала	3	снаряд	ПдПдЗх–ПнПнСх	Н/Д	15.11, 03:54
	2–4 км на СхПдСх	зафіксувала	2	вибух	розрив	Н/Д	15.11, 04:52
	2–4 км на СхПдСх	зафіксувала	6	снаряд	ПдПдЗх–ПнПнСх	Н/Д	15.11, 04:52
	камера СММ на Сх від н. п. Ломакине (підконтрольний урядові, 93 км на Пд від Донецька)	3–5 км на СхПдСх	зафіксувала	5	снаряд	ПдПдЗх–ПнПнСх	Н/Д
3–5 км на СхПдСх		зафіксувала	5	снаряд	ПдПдЗх–ПнПнСх	Н/Д	15.11, 17:08
камера СММ на КПВВ у н. п. Майорськ (підконтрольний уряду, 45 км на ПнСх від Донецька)	1–3 км на СхПнСх	зафіксувала	1	освітлювальна ракета	ПнСх–ПдЗх	Н/Д	14.11, 20:33
	1–3 км на СхПнСх	зафіксувала	1	освітлювальна ракета	випущена(-й) угору	Н/Д	14.11, 20:46
	1–3 км на СхПнСх	зафіксувала	1	освітлювальна ракета	ПнСх–ПдЗх	Н/Д	14.11, 20:53
	1–3 км на СхПнСх	зафіксувала	5	снаряд	ПнПнЗх–ПдПдСх	Н/Д	14.11, 20:57
	1–3 км на СхПнСх	зафіксувала	1	снаряд	Пн–Пд	Н/Д	14.11, 21:03
	1–3 км на СхПнСх	зафіксувала	1	снаряд	ПнЗх–ПдСх	Н/Д	14.11, 21:05
	1–3 км на СхПнСх	зафіксувала	1	снаряд	Пн–Пд	Н/Д	14.11, 21:05
	1–3 км на СхПнСх	зафіксувала	2	снаряд	Пн–Пд	Н/Д	14.11, 21:07
	1–3 км на СхПнСх	зафіксувала	2	снаряд	ПнЗх–ПдСх	Н/Д	14.11, 21:07
1–3 км на СхПнСх	зафіксувала	1	снаряд	Пн–Пд	Н/Д	14.11, 21:08	

⁹ У таблиці вказані лише ті інциденти, які спостерігачі СММ бачили/чули особисто, а також ті випадки, які СММ оцінює як навчання з бойовою стрільбою, контрольовані вибухи і т.д. Зазначені деталі, а саме: відстань, напрямок, тип зброї тощо, базуються на оцінках, зроблених спостерігачами на місцях, і необов'язково завжди є точними. Напис «невідомо» (Н/Д) означає, що СММ не змогла підтвердити таку інформацію у зв'язку з відстанню, погодними умовами та/або з інших причин. Порушення режиму припинення вогню, зафіксовані паралельно декількома патрулями, відображаються у таблиці лише один раз.

Місце розміщення СММ	Місце події	Спосіб	К-ть	Спостереження	Опис	Озброєння	Дата, час
	1–3 км на СхПнСх	зафіксувала	1	снаряд	ПнЗх–ПдСх	Н/Д	14.11, 21:09
	1–3 км на СхПнСх	зафіксувала	5	снаряд	ПнПнЗх–ПдПдСх	Н/Д	14.11, 21:17
	1–3 км на СхПнСх	зафіксувала	1	снаряд	Пн–Пд	Н/Д	14.11, 21:57
	1–3 км на СхПнСх	зафіксувала	1	снаряд	Пн–Пд	Н/Д	14.11, 22:01
	1–3 км на СхПнСх	зафіксувала	1	снаряд	Пн–Пд	Н/Д	14.11, 22:08
	1–3 км на СхПнСх	зафіксувала	1	снаряд	Пн–Пд	Н/Д	14.11, 22:09
	1–3 км на СхПнСх	зафіксувала	1	снаряд	Пн–Пд	Н/Д	14.11, 22:10
	1–3 км на СхПнСх	зафіксувала	2	снаряд	Пн–Пд	Н/Д	14.11, 22:11
	1–3 км на СхПнСх	зафіксувала	1	снаряд	ПнПнЗх–ПдПдСх	Н/Д	14.11, 22:11
	1–3 км на СхПнСх	зафіксувала	1	освітлювальна ракета	ПнСх–ПдЗх	Н/Д	14.11, 22:25
	1–3 км на СхПнСх	зафіксувала	1	освітлювальна ракета	Пн–Пд	Н/Д	14.11, 22:27
	1–3 км на СхПнСх	зафіксувала	1	освітлювальна ракета	ПнСх–ПдЗх	Н/Д	14.11, 22:33
	1–3 км на СхПнСх	зафіксувала	4	снаряд	ПнПнЗх–ПдПдСх	Н/Д	15.11, 00:41
Камера СММ у н. п. Петрівське (непідконтрольний уряду, 41 км на Пд від Донецька)	0,5–1 км Пн	зафіксувала	1	спалах дульного полум'я	за оцінкою, за межами ділянки розведення	Н/Д	8.11, 23:44
Камера СММ на КПВВ у н. п. Пищевик (підконтрольний уряду, 84 км на Пд від Донецька)	2–4 км на СхПдСх	зафіксувала	2	снаряд	Пд–Пн	Н/Д	14.11, 18:52
	2–4 км на СхПнСх	зафіксувала	2	снаряд	Пн–Пд	Н/Д	15.11, 00:48
Камера СММ, встановлена за 1 км на ПдЗх від Широкине (підконтрольний урядові, 100 км на Пд від Донецька)	4–6 км на Пн	зафіксувала	1	вибух	невизначеного походження	Н/Д	14.11, 18:00
	3–5 км на Пн	зафіксувала	2	снаряд	Зх–Сх	Н/Д	14.11, 18:33
	3–4 км на Пн	зафіксувала	4	вибух	невизначеного походження	Н/Д	14.11, 18:33
	4–6 км на Пн	зафіксувала	2	снаряд	Зх–Сх	Н/Д	14.11, 19:10
	4–6 км на Пн	зафіксувала	1	снаряд	випущена(-й) угору	Н/Д	14.11, 19:19
	4–6 км на Пн	зафіксувала	3	снаряд	Сх–Зх	Н/Д	14.11, 19:21
	4–6 км на Пн	зафіксувала	6	снаряд	Сх–Зх	Н/Д	14.11, 19:21
	4–6 км на Пн	зафіксувала	3	снаряд	Сх–Зх	Н/Д	14.11, 19:26
	4–6 км на Пн	зафіксувала	1	снаряд	випущена(-й) угору	Н/Д	14.11, 19:26
	3–5 км на Пн	зафіксувала	4	снаряд	Сх–Зх	Н/Д	14.11, 20:00
	3–5 км на Пн	зафіксувала	4	снаряд	Сх–Зх	Н/Д	14.11, 20:01
	3–5 км на Пн	зафіксувала	1	снаряд	Сх–Зх	Н/Д	14.11, 20:04
	3–5 км на ПнПнСх	зафіксувала	2	снаряд	Зх–Сх	Н/Д	14.11, 20:04
	3–5 км на Пн	зафіксувала	2	спалах дульного полум'я		Н/Д	14.11, 20:06
	3–5 км на Пн	зафіксувала	1	вибух	невизначеного походження	Н/Д	14.11, 20:53
	3–5 км на Пн	зафіксувала	1	вибух	невизначеного походження	Н/Д	14.11, 21:23
	3–5 км на Пн	зафіксувала	7	снаряд	Сх–Зх	Н/Д	14.11, 21:45
	3–5 км на Пн	зафіксувала	3	снаряд	Сх–Зх	Н/Д	14.11, 21:46
	3–5 км на Пн	зафіксувала	4	снаряд	Сх–Зх	Н/Д	14.11, 21:46
	3–5 км на Пн	зафіксувала	1	снаряд	випущена(-й) угору	Н/Д	14.11, 21:49
	3–5 км на Пн	зафіксувала	3	снаряд	Сх–Зх	Н/Д	14.11, 21:54
	3–5 км на Пн	зафіксувала	1	снаряд	Пд–Пн	Н/Д	14.11, 21:54
	3–5 км на Пн	зафіксувала	2	вибух	невизначеного походження	Н/Д	14.11, 22:01
	3–5 км на Пн	зафіксувала	3	снаряд	Сх–Зх	Н/Д	14.11, 22:01
	2–4 км на ПнПнСх	зафіксувала	2	снаряд	СхПдСх–ЗхПнЗх	Н/Д	14.11, 23:38
	3–5 км на Пн	зафіксувала	1	вибух	невизначеного походження	Н/Д	14.11, 23:42
3–5 км на ПнПнСх	зафіксувала	3	снаряд	Зх–Сх	Н/Д	15.11, 01:19	

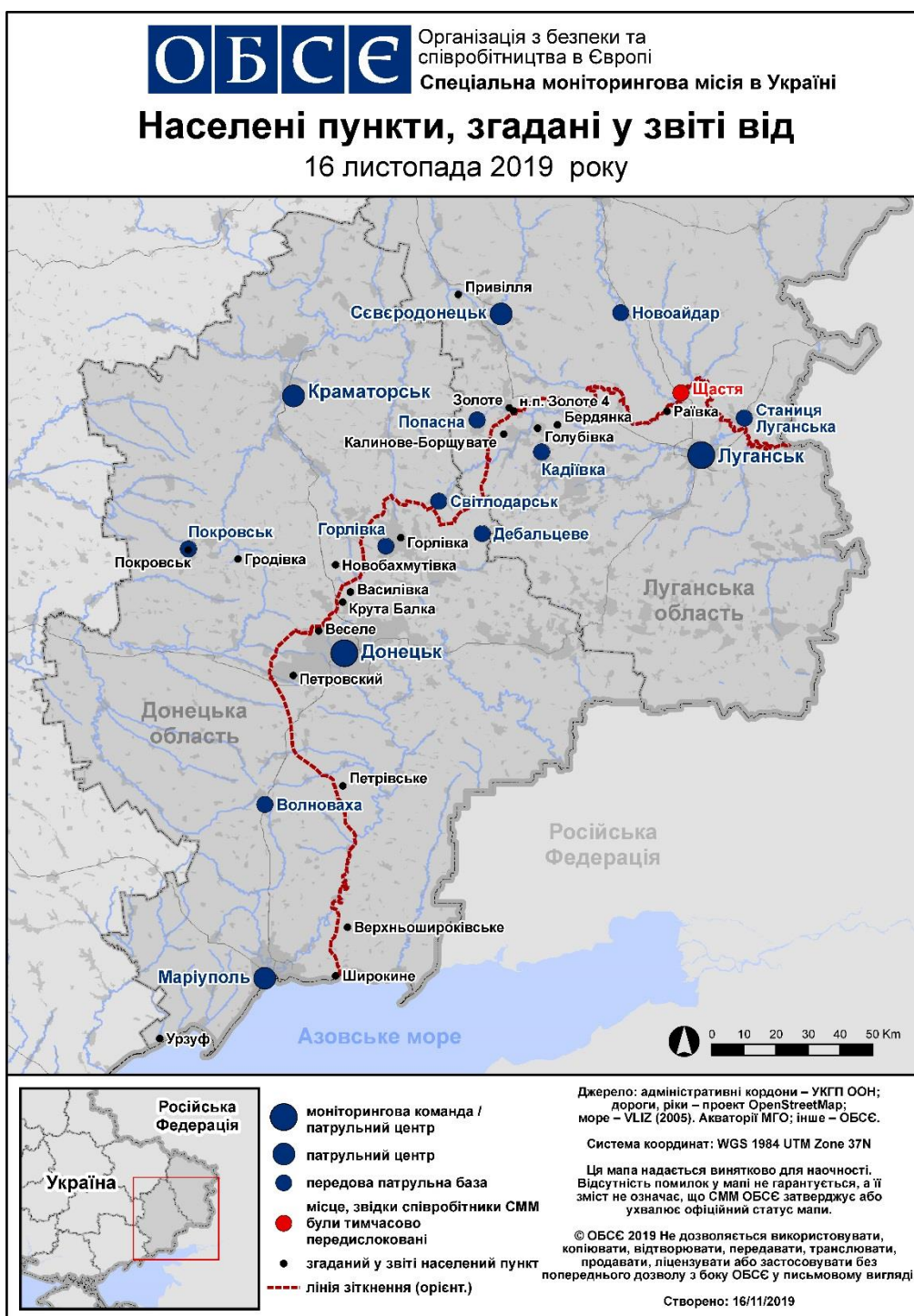
Місце розміщення СММ	Місце події	Спосіб	К-ть	Спостереження	Опис	Озброєння	Дата, час
	3-5 км на ПнПнСх	зафіксувала	3	снаряд	Пд-Пн	Н/Д	15.11, 03:23
	3-5 км на ПнПнСх	зафіксувала	3	снаряд	Сх-Зх	Н/Д	15.11, 03:24
	3-5 км на Пн	зафіксувала	8	снаряд	Сх-Зх	Н/Д	15.11, 03:26
	3-5 км на ПнПнСх	зафіксувала	15	снаряд	Зх-Сх	Н/Д	15.11, 03:29
	3-5 км на ПнПнСх	зафіксувала	8	снаряд	Зх-Сх	Н/Д	15.11, 03:50
	3-5 км на ПнПнСх	зафіксувала	1	снаряд	Сх-Зх	Н/Д	15.11, 03:50
	3-5 км на ПнПнСх	зафіксувала	1	снаряд	Зх-Сх	Н/Д	15.11, 03:51
	3-5 км на ПнПнСх	зафіксувала	4	снаряд	Зх-Сх	Н/Д	15.11, 03:58
	3-5 км на ПнПнСх	зафіксувала	4	снаряд	Зх-Сх	Н/Д	15.11, 03:59
	3-5 км на ПнПнСх	зафіксувала	9	снаряд	Зх-Сх	Н/Д	15.11, 04:08
	3-5 км на ПнПнСх	зафіксувала	2	снаряд	Зх-Сх	Н/Д	15.11, 04:20
	3-5 км на Пн	зафіксувала	1	спалах дульного полум'я		Н/Д	15.11, 04:21
	3-5 км на Пн	зафіксувала	1	снаряд	Сх-Зх (після попередньої події)	Н/Д	15.11, 04:21
	3-5 км на ПнПнСх	зафіксувала	1	спалах дульного полум'я		Н/Д	15.11, 04:22
	3-5 км на ПнПнСх	зафіксувала	1	снаряд	Зх-Сх (після попередньої події)	Н/Д	15.11, 04:22
	3-5 км на ПнПнСх	зафіксувала	6	снаряд	Зх-Сх	Н/Д	15.11, 04:22
	3-5 км на Пн	зафіксувала	4	снаряд	Сх-Зх	Н/Д	15.11, 04:22
	3-5 км на ПнПнСх	зафіксувала	9	снаряд	Зх-Сх	Н/Д	15.11, 04:23
	3-5 км на Пн	зафіксувала	6	снаряд	Сх-Зх	Н/Д	15.11, 04:25
	3-5 км на ПнПнСх	зафіксувала	3	снаряд	Зх-Сх	Н/Д	15.11, 04:31
	3-5 км на Пн	зафіксувала	4	снаряд	Сх-Зх	Н/Д	15.11, 04:33
	3-5 км на Пн	зафіксувала	1	снаряд	Сх-Зх	Н/Д	15.11, 04:36
	3-5 км на ПнПнСх	зафіксувала	16	снаряд	Зх-Сх	Н/Д	15.11, 04:37
	3-5 км на ПнПнСх	зафіксувала	1	спалах дульного полум'я		Н/Д	15.11, 04:41
	3-5 км на ПнПнСх	зафіксувала	1	снаряд	Зх-Сх	Н/Д	15.11, 04:41
	3-5 км на ПнПнСх	зафіксувала	13	снаряд	Зх-Сх	Н/Д	15.11, 04:42
	3-5 км на Пн	зафіксувала	1	снаряд	Зх-Сх	Н/Д	15.11, 04:52
	3-5 км на Пн	зафіксувала	1	вибух	розрив (після попередньої події)	Н/Д	15.11, 04:52
	3-5 км на ПнПнСх	зафіксувала	7	снаряд	Зх-Сх	Н/Д	15.11, 04:53
	3-5 км на ПнПнСх	зафіксувала	1	спалах дульного полум'я		Н/Д	15.11, 04:54
	3-5 км на ПнПнСх	зафіксувала	1	снаряд	Зх-Сх (після попередньої події)	Н/Д	15.11, 04:54
	3-5 км на ПнПнСх	зафіксувала	7	снаряд	Зх-Сх	Н/Д	15.11, 04:54
	3-5 км на ПнПнСх	зафіксувала	3	снаряд	Зх-Сх	Н/Д	15.11, 04:55
	3-5 км на ПнПнСх	зафіксувала	2	снаряд	Зх-Сх	Н/Д	15.11, 04:59
	3-5 км на ПнПнСх	зафіксувала	11	снаряд	Зх-Сх	Н/Д	15.11, 05:00
	3-5 км на ПнПнСх	зафіксувала	1	спалах дульного полум'я		Н/Д	15.11, 05:01
	3-5 км на ПнПнСх	зафіксувала	1	снаряд	Зх-Сх (після попередньої події)	Н/Д	15.11, 05:01
	2-7 км на Пн	зафіксувала	5	снаряд	Зх-Сх	Н/Д	15.11, 17:07
	2-7 км на Пн	зафіксувала	2	спалах дульного полум'я		Н/Д	15.11, 17:07
	2-7 км на Пн	зафіксувала	7	снаряд	Зх-Сх	Н/Д	15.11, 17:08
	2-7 км на Пн	зафіксувала	1	снаряд	Сх-Зх	Н/Д	15.11, 17:08
	2-7 км на Пн	зафіксувала	1	снаряд	Сх-Зх	Н/Д	15.11, 17:09
	2-7 км на Пн	зафіксувала	9	снаряд	Зх-Сх	Н/Д	15.11, 17:10
	2-7 км на Пн	зафіксувала	9	снаряд	Сх-Зх	Н/Д	15.11, 17:11
	2-7 км на Пн	зафіксувала	6	снаряд	Зх-Сх	Н/Д	15.11, 17:24
	2-7 км на Пн	зафіксувала	5	снаряд	Сх-Зх	Н/Д	15.11, 17:39
	2-7 км на Пн	зафіксувала	2	снаряд	Сх-Зх	Н/Д	15.11, 17:44
	2-7 км на Пн	зафіксувала	3	снаряд	Сх-Зх	Н/Д	15.11, 17:45

Місце розміщення СММ	Місце події	Спосіб	К-ть	Спостереження	Опис	Озброєння	Дата, час
	2-7 км на Пн	зафіксувала	1	снаряд	Сх-3х	Н/Д	15.11, 17:46
	2-7 км на Пн	зафіксувала	1	снаряд	Сх-3х	Н/Д	15.11, 17:47
	2-7 км на Пн	зафіксувала	2	снаряд	Сх-3х	Н/Д	15.11, 17:48
	2-7 км на Пн	зафіксувала	2	снаряд	Пд3х-ПнСх	Н/Д	15.11, 17:48
	2-7 км на Пн	зафіксувала	2	снаряд	3х-Сх	Н/Д	15.11, 17:49
	2-7 км на Пн	зафіксувала	5	снаряд	Сх-3х	Н/Д	15.11, 17:49
	2-7 км на Пн	зафіксувала	9	снаряд	Сх-3х	Н/Д	15.11, 17:50
	2-7 км на Пн	зафіксувала	1	спалах дульного полум'я		Н/Д	15.11, 18:05
	2-7 км на Пн	зафіксувала	1	вибух	невизначеного походження	Н/Д	15.11, 18:05
	2-7 км на Пн	зафіксувала	1	черга	Сх-3х	Н/Д	15.11, 18:21
	2-7 км на Пн	зафіксувала	2	снаряд	Сх-3х	Н/Д	15.11, 18:24
	2-7 км на Пн	зафіксувала	1	вибух	невизначеного походження	Н/Д	15.11, 18:28
	2-7 км на Пн	зафіксувала	1	вибух	невизначеного походження	Н/Д	15.11, 18:33
ПдСх частина н. п. Авдіївка (підконтрольний уряду, 17 км на Пн від Донецька)	1-2 км на ПнСх	чули		постріл	численні, перехресні	стрілецька зброя	15.11, 13:17-13:20
	2-3 км на ПдСх	чули	1	вибух	невизначеного походження	Н/Д	15.11, 13:17
	2-3 км на ПдСх	чули	1	вибух	невизначеного походження	Н/Д	15.11, 13:22
Н. п. Михайлівка (підконтрольний урядові, 47 км на Пн3х від Донецька)	2-3 км на ПнСх	чули	2	вибух	невизначеного походження	Н/Д	15.11, 12:11-12:12
Приблизно за 1 км на ПдСх від н. п. Спартак (непідконтрольний уряду, 9 км на Пн від Донецька)	4-5 км на Пд3х	чули	1	вибух	невизначеного походження	Н/Д	15.11, 12:21
	4-5 км на Пд3х	чули	2	вибух	невизначеного походження	Н/Д	15.11, 12:59
Приблизно за 500 м на ПнСх від н. п. Веселе (непідконтрольний уряду, 9 км на Пн3х від Донецька)	4-5 км на Пн3х	чули	5	вибух	невизначеного походження	Н/Д	15.11, 13:25
2 км на Пд3х від н. п. Пищевик (підконтрольний уряду, 84 км на Пд від Донецька)	3-4 км на СхПдСх	бачили	1	вибух	Невизначеного походження (помітним чорним димом)	Н/Д	15.11, 09:45
Приблизно за 1 км на 3 від н. п. Верхньошироківське (кол. Октябр, непідконтрольний уряду, 85 км на Пд від Донецька)	3-5 км на ПдПдСх	чули	4	вибух	невизначеного походження	Н/Д	15.11, 10:57
	300-800 м на ПдСх	чули	60	постріл		стрілецька зброя	15.11, 10:57
н. п. Світлодарськ (підконтрольний уряду, 57 км на ПнСх від Донецька)	3-4 км на ПдСх	чули	10	вибух	невизначеного походження	Н/Д	14.11, 19:00-19:05
	3-4 км на ПдСх	чули	14	постріл		стрілецька зброя	14.11, 19:13-19:14
	3-4 км на ПдСх	чули	12	черга		великокаліберний кулемет	14.11, 19:15-19:16
	3-4 км на ПдСх	чули	3	постріл		стрілецька зброя	14.11, 19:28
	3-4 км на СхПдСх	чули	35	постріл		стрілецька зброя	14.11, 19:40-19:42
	3-4 км на СхПдСх	чули	6	черга		великокаліберний кулемет	14.11, 19:43
	4-5 км на ПдСх	чули	6	черга		великокаліберний кулемет	14.11, 19:54

Місце розміщення СММ	Місце події	Спосіб	К-ть	Спостереження	Опис	Озброєння	Дата, час
	3–4 км на ПдСх	чули	3	черга		великокаліберний кулемет	14.11, 19:57
	4–5 км на ПдСх	чули	30	черга		великокаліберний кулемет	14.11, 20:08–20:09
	4–5 км на ПдСх	чули	3	черга		великокаліберний кулемет	14.11, 20:28
	4–5 км на ПдСх	чули	15	черга		великокаліберний кулемет	14.11, 22:07–22:08
	4–5 км на ПдСх	чули	5	черга		великокаліберний кулемет	14.11, 22:11
	4–5 км на ПдСх	чули	3	черга		великокаліберний кулемет	14.11, 22:22
	4–5 км на ПдСх	чули	2	вибух	невизначеного походження	Н/Д	14.11, 22:26
	4–5 км на ПдСх	чули	10	черга		великокаліберний кулемет	14.11, 22:30
	4–5 км на ПдСх	чули	1	вибух	невизначеного походження	Н/Д	14.11, 22:34
	4–5 км на ПдСх	чули	15	постріл		стрілецька зброя	14.11, 22:48
	4–5 км на ПдСх	чули	1	вибух	невизначеного походження	Н/Д	14.11, 22:53
	4–5 км на ПдСх	чули	15	черга		великокаліберний кулемет	14.11, 22:56–22:57
	4–5 км на ПдСх	чули	20	черга		великокаліберний кулемет	14.11, 23:25–23:26
	4–5 км на ПдСх	чули	9	черга		великокаліберний кулемет	14.11, 23:47
	4–5 км на ПдСх	чули	12	черга		великокаліберний кулемет	14.11, 23:53–23:54
	3–4 км на ПдСх	чули	17	черга		великокаліберний кулемет	14.11, 23:58–23:59
	3–4 км на ПдСх	чули	8	черга		великокаліберний кулемет	14.11, 00:00
	3–4 км на ПдСх	чули	10	черга		великокаліберний кулемет	15.11, 07:05
	3–4 км на ПдСх	чули	12	черга		великокаліберний кулемет	15.11, 07:17
	3–4 км на ПдСх	чули	1	вибух	невизначеного походження	Н/Д	15.11, 10:09
	3–4 км на ПдСх	чули	1	вибух	невизначеного походження	Н/Д	15.11, 11:18
	3–4 км на ПдСх	чули	9	черга		великокаліберний кулемет	15.11, 15:02
	3–4 км на ПдСх	чули	2	вибух	невизначеного походження	Н/Д	15.11, 16:01
	3–4 км на ПдСх	чули	16	черга		великокаліберний кулемет	15.11, 16:13
	3–4 км на ПдСх	чули	3	вибух	невизначеного походження	Н/Д	15.11, 16:31
	3–4 км на ПдСх	чули	22	черга		великокаліберний кулемет	15.11, 16:56–16:57
	3–4 км на ПдСх	чули	30	черга		великокаліберний кулемет	15.11, 17:00–17:01
	3–4 км на ПдСх	чули	7	вибух	невизначеного походження	Н/Д	15.11, 17:02
	3–4 км на ПдСх	чули	6	вибух	невизначеного походження	Н/Д	15.11, 17:04
	3–4 км на ПдСх	чули	8	вибух	невизначеного походження	Н/Д	15.11, 17:20–17:22
	3–4 км на ПдСх	чули	6	вибух	невизначеного походження	Н/Д	15.11, 17:47

Місце розміщення СММ	Місце події	Спосіб	К-ть	Спостереження	Опис	Озброєння	Дата, час
	3–4 км на ПдСх	чули	3	вибух	невизначеного походження	Н/Д	15.11, 17:53
	3–4 км на ПдСх	чули	2	вибух	невизначеного походження	Н/Д	15.11, 18:01
	3–4 км на ПдСх	чули	1	вибух	невизначеного походження	Н/Д	15.11, 18:05
	3–4 км на ПдСх	чули	1	вибух	невизначеного походження	Н/Д	15.11, 18:13
	3–4 км на ПдСх	чули	3	вибух	невизначеного походження	Н/Д	15.11, 18:25
приблизно 500 м на ПнСх від н. п. Кам'янка (підконтрольний уряду, 20 км на Пн від Донецька)	2–3 км на Пд	чули	1	вибух	невизначеного походження	Н/Д	15.11, 13:17
	3–4 км на Пд	чули	1	вибух	невизначеного походження	Н/Д	15.11, 13:22
камера СММ у н. п. Золоте (підконтрольний уряду, 60 км на Зх від Луганська)	3–5 км на СхПнСх	зафіксувала	1	вибух	вибух у повітрі (за межами ділянки розведення)	Н/Д	14.11, 18:59
	2–4 км на СхПнСх	зафіксувала	1	снаряд	ПнПнЗх–ПдПдСх (за оцінкою, за межами ділянки розведення)	Н/Д	14.11, 19:00
	3–5 км на СхПнСх	зафіксувала	1	вибух	вибух у повітрі (за межами ділянки розведення)	Н/Д	14.11, 19:00
Пн околиця н. п. Попасна (підконтрольний уряду, 69 км на Зх від Луганська)	4–6 км на ПдСх	чули	15	постріл	(за оцінкою, за межами ділянки розведення в районі Золотого)	Н/Д	14.11, 18:42–19:00
	4–6 км на ПдСх	чули	22	черга	за оцінкою, за межами ділянки розведення	Н/Д	14.11, 18:42–19:00
	10–12 км на ПнСх	чули	7	вибух	невизначеного походження	Н/Д	14.11, 18:42–19:00
	10–15 км на СхПнСх	чули	58	вибух	невизначеного походження (за оцінкою, за межами ділянки розведення в районі Золотого)	Н/Д	15.11, 06:42–07:08
ПдСх околиця н. п. Золоте-5 (Михайлівка; невідконтрольний уряду, 58 км на Зх від Луганська)	4–6 км на СхПнСх	чули	1	вибух	невизначеного походження (за оцінкою, за межами ділянки розведення в районі Золотого)	Н/Д	15.11, 10:10
Пд околиця ділянки розведення в районі н. п. Золоте (підконтрольний уряду, 60 км на Зх від Луганська)	10–15 км на ПдПдЗх	чули	10	вибух	невизначеного походження	Н/Д	15.11, 12:20–12:40
	10 км на ПдПдЗх	чули	4	вибух	невизначеного походження	Н/Д	15.11, 13:12–13:14
	10 км на ПдПдЗх	чули	15	вибух	невизначеного походження	Н/Д	15.11, 13:26–13:30
	10 км на ПдПдЗх	чули	25	черга		Н/Д	15.11, 13:26–13:30
1 км на ПдСх від н. п. Калинове–Борщувате (невідконтрольний уряду, 61 км на Зх від Луганська)	2–3 км на ПдЗх	чули	120	постріл		Н/Д	15.11, 13:54–14:00

Мапа Донецької та Луганської областей¹⁰



¹⁰ За рішенням Постійної ради №1117 від 21 березня 2014 року, СММ базується у десяти містах на всій території України (Херсон, Одеса, Львів, Івано-Франківськ, Харків, Донецьк, Дніпро, Чернівці, Луганськ і Київ). Ця мапа східної України призначена для ілюстративних цілей. На ній вказані населені пункти, згадані у звіті, а також ті, де є офіси СММ (команди спостерігачів, представництва і передові патрульні бази) в Донецькій і Луганській областях. (Червоним кольором виділено передову патрульну базу, з якої співробітники СММ були тимчасово передислоковані починаючи з 27 вересня 2016 року згідно з рекомендаціями експертів з безпеки з деяких держав-учасниць ОБСЄ та з урахуванням вимог СММ щодо безпеки. СММ використовує ці приміщення у світлу пору доби, а також патрулює в цьому населеному пункті вдень).