

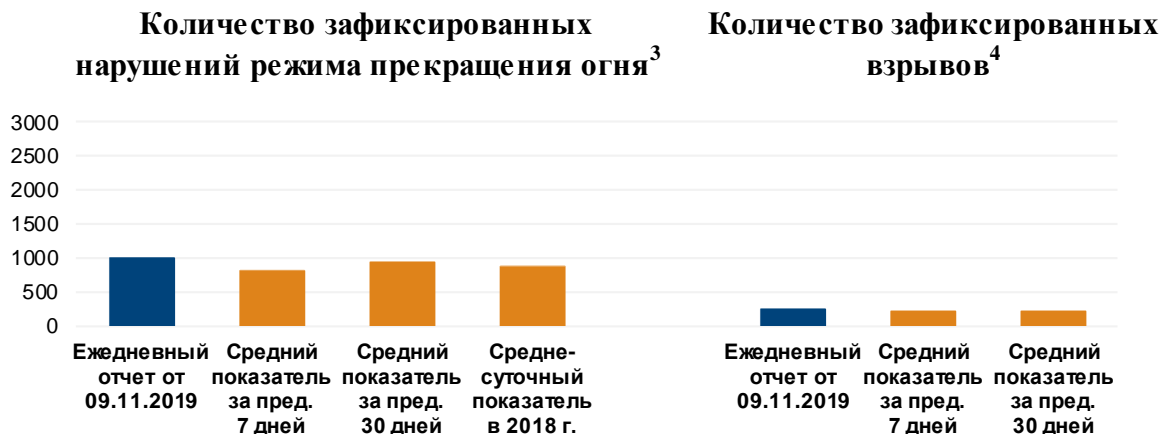
# Ежедневный отчет № 266/2019

от 9 ноября 2019 года<sup>1</sup>

## Краткое изложение

- Миссия констатировала уменьшение количества нарушений режима прекращения огня в Донецкой области и увеличение их количества в Луганской области по сравнению с предыдущим отчетным периодом.
- У неподконтрольного правительству Христова, по оценке, по беспилотному летательному мини-аппарату СММ стреляли из стрелкового оружия.
- Миссия зафиксировала проведение работ по разминированию на участке разведения сил и средств в районе Золотого.
- На участке разведения в районе Станицы Луганской, по наблюдениям СММ, продолжались строительные работы на разрушенной части моста.
- Миссия зафиксировала вооружение, размещенное в нарушение линий отвода в подконтрольных правительству районах Донецкой области.
- СММ и далее способствовала обеспечению работы Донецкой фильтровальной станции и осуществляла мониторинг соблюдения режима прекращения огня для обеспечения возможности проведения ремонта водопроводов в Золотом-5 (Михайловке).
- Доступ наблюдателей по-прежнему оставался ограниченным, в том числе на блокпосте возле неподконтрольного правительству Бойковского\*.

## Нарушения режима прекращения огня<sup>2</sup>



<sup>1</sup> На основании информации, поступившей от мониторинговых команд по состоянию на 19:30, 8 ноября 2019 года (по восточноевропейскому времени).

<sup>2</sup> Более подробная информация обо всех случаях нарушения режима прекращения огня, а также карты Донецкой и Луганской областей, где отмечены все места, упомянутые в отчете, представлены в приложении. В течение отчетного периода камера СММ в Красногоровке не функционировала. Туман ограничивал возможности ведения наблюдения некоторыми другими камерами СММ.

<sup>3</sup> В том числе взрывы.

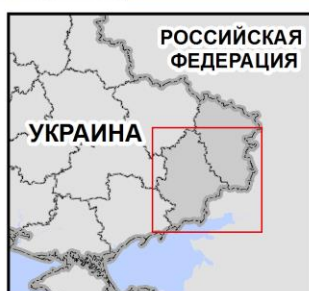
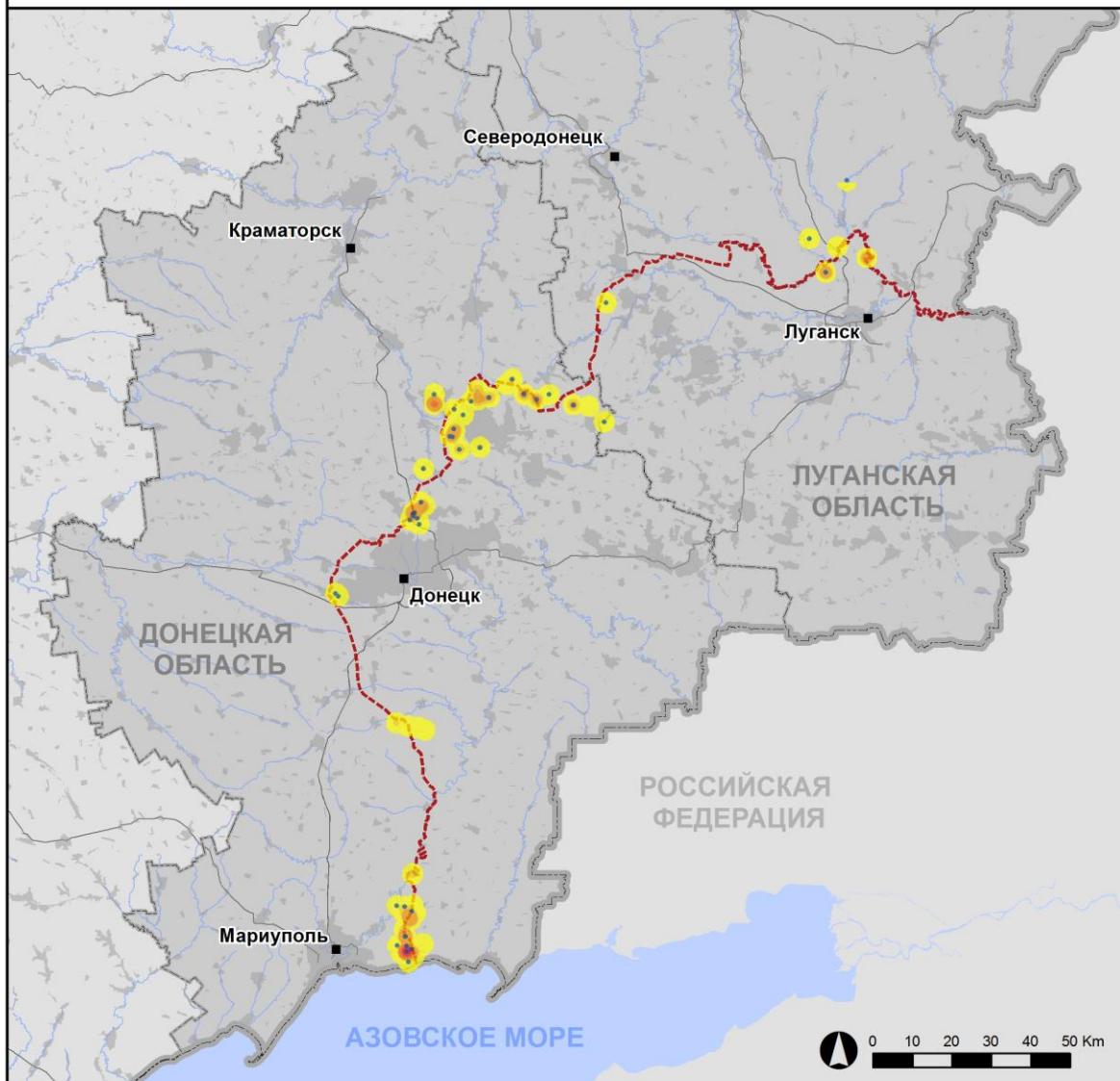
<sup>4</sup> В том числе вследствие огня из вооружения неустановленного типа.

## Карта зафиксированных нарушений режима прекращения огня



Организация по безопасности и сотрудничеству в Европе  
Специальная мониторинговая миссия в Украине

### Зафиксированные СММ нарушения режима прекращения огня 8 ноября 2019 г.



#### Концентрация нарушений режима прекращения огня

- Высокая
- 
- Низкая
- Взрыв
- Населенный пункт
- Линия соприкосновения (ориентир.)

Источники: административные границы — УКГВ ООН; дороги, реки — проект OpenStreetMap; море — VLIZ (2005), Акватории МГО; другое — ОБСЕ.

Система координат: WGS 1984 UTM Zone 37N

Данная карта предоставляется исключительно для наглядности. Отсутствие ошибок не гарантировано, а ее содержание не подразумевает, что СММ ОБСЕ утверждает или одобряет официальный статус карты.

© СММ ОБСЕ 2019 Не разрешается использовать, копировать, воспроизводить, передавать, транслировать, продавать, лицензировать или применять без предварительного разрешения со стороны ОБСЕ в письменном виде.  
Создано: 09/11/2019

В Донецкой области СММ констатировала уменьшение количества нарушений режима прекращения огня, зафиксировав при этом меньше взрывов (около 200), по сравнению с [предыдущим отчетным периодом](#) (примерно 480 взрывов). Большинство нарушений режима прекращения огня зафиксировано в районах к северу от н. п. Широкино (подконтрольный правительству, 100 км к югу от Донецка), между западной окраиной н. п. Горловка (неподконтрольный правительству, 39 км к северо-востоку от Донецка) и н. п. Железное (быв. Артемово; подконтрольный правительству, 42 км к северо-востоку от Донецка), а также в районах к востоку и юго-востоку н. п. Гнутово (подконтрольный правительству, 90 км к Ю от Донецка). Ночью с 7 на 8 ноября камера СММ на Донецкой фильтровальной станции (ДФС) зафиксировала около 50 нарушений режима прекращения огня в радиусе 500 м и 14 взрывов в пределах 0,5–2 км от камеры (см. ниже таблицу нарушений режима прекращения огня).

В Луганской области Миссия констатировала увеличение количества нарушений режима прекращения огня, зафиксировав при этом больше взрывов (примерно 40), по сравнению с [предыдущим отчетным периодом](#) (около 10 взрывов). Большинство нарушений режима прекращения огня, в том числе большинство взрывов, зафиксировано в районах к северо-западу и юго-западу от н. п. Счастье (подконтрольный правительству, 20 км к северу от Луганска).

#### **Огонь из стрелкового оружия в направлении мини-БПЛА СММ вблизи Христова**

Совершая полет беспилотного летательного аппарата (БПЛА) СММ малого радиуса действия в 500 м к западу от н. п. Христова (неподконтрольный правительству, 18 км к северу от Луганска), члены патруля Миссии слышали 26 выстрелов из стрелкового оружия на расстоянии примерно 2,5 км на юго-восток. По оценке СММ, огонь был направлен на БПЛА, который пролетал в 2,5 км к юго-востоку от местоположения патруля. Наблюдатели благополучно приземлили БПЛА и покинули этот район\*.

#### **Участки разведения в районах Золотого, Станицы Луганской и Петровского<sup>5</sup>**

На **участке разведения в районе н. п. Золотое** (подконтрольный правительству, 60 км к западу от Луганска), примерно в 150 м к югу от его северного края, команда СММ видела 26 саперов Государственной службы Украины по чрезвычайным ситуациям (ГСЧС), которые с помощью металлоискателей проводили работы по разминированию в полосе от восточного края автодороги Т1316 до 50 м к востоку от нее. Команда Миссии слышала 2 взрыва: один на расстоянии около 700 м к юго-востоку, а второй примерно в 250 м к юго-востоку от блокпоста Вооруженных сил Украины вблизи северного края участка разведения (оба оценены как контролируемые подрывы неразорвавшихся боеприпасов).

На южном краю участка разведения наблюдатели видели 8 саперов из неподконтрольных правительству районов, которые шли на север по участку вдоль автодороги Т1316. Примерно в 300–400 м к северу от южного края участка разведения члены патруля Миссии видели около 15 работников и 2 саперов из неподконтрольных

---

<sup>5</sup> Разведение предусмотрено Рамочным решением Трехсторонней контактной группы о разведении сил и средств от 21 сентября 2016 года.

правительству районов в светоотражающих жилетах, которые убирали растительность с обочин автодороги Т1316 на расстояние до 50 м к востоку и западу от нее.

За пределами участка разведения на блокпосту вооруженных формирований на южном краю участка члены патруля Миссии видели несколько предупредительных знаков о минной опасности (около 20). Они также видели 4 членов вооруженных формирований (в нарукавных повязках с надписью «СЦКК»), которые проверяли все транспортные средства, ехавшие в сторону н. п. Золотое-5 (Михайловка; неподконтрольный правительству, 58 км к западу от Луганска), н. п. Молодежное (неподконтрольный правительству, 63 км к западу от Луганска) и н. п. Первомайск (неподконтрольный правительству, 58 км к западу от Луганска) и в обратном направлении.

В пределах участка разведения в районе Станицы Луганской наблюдатели видели по крайней мере 15 работников из неподконтрольных правительству районов, которые разрезали и сваривали железные платформы на новом настиле разрушенной секции моста у Станицы Луганской (15 км к северо-востоку от Луганска), а также обрабатывали настил с помощью пескоструйного аппарата.

К югу от моста команда СММ видела 3 работников из неподконтрольных правительству районов, которые приваривали панели к боковым сторонам укрытия международной гуманитарной организации. Между разрушенной секцией моста и блокпостом вооруженных формирований наблюдатели также видели 2 членов вооруженных формирований (в нарукавных повязках с надписью «СЦКК»). Команда СММ видела, как на расстоянии около 200 м к югу от моста, к западу от дороги, на южном берегу реки Северский Донец, горела куча мусора, и слышала 3 взрыва в районе костра. По их оценке, это от огня разорвались неразорвавшиеся боеприпасы.

За пределами участка разведения в районе н. п. Петровское (неподконтрольный правительству, 41 км к югу от Донецка) в н. п. Богдановка (подконтрольный правительству, 41 км к юго-западу от Донецка) наблюдатели видели около 30 человек, у некоторых из них были микрофоны и камеры с логотипами семи разных медиа-компаний. Они также видели около 20 человек (некоторые с микрофонами, камерами и логотипами новостных агентств) в Петровском, также за пределами участка разведения.

Ведя наблюдения в двух местах возле участка разведения, члены патрулей Миссии слышали 12 выстрелов из стрелкового оружия (по оценке, все вне участка разведения, но в пределах 5 км от него). Кроме того, находясь в Петровском, команда СММ видела БПЛА, не принадлежавший СММ, который пролетал в западном направлении.

### **Отвод вооружения**

СММ продолжала осуществлять мониторинг отвода вооружения, предусмотренного Меморандумом, а также Комплексом мер и Дополнением к нему.

Миссия зафиксировала 9 единиц вооружения, размещенных в нарушение линий отвода в неподконтрольных правительству районах Донецкой области. СММ также зафиксировала 2 единицы вооружения за пределами линий отвода, однако вне выделенных мест хранения вооружения в неподконтрольных правительству районах Донецкой области (для получения более детальной информации см. таблицы ниже).

### **Вооружение, которое СММ не смогла верифицировать как отведенное<sup>6</sup>**

*Два места размещения отведенного тяжелого вооружения в подконтрольных правительству районах Донецкой области*

8 ноября

Миссия констатировала, что:

- 1 зенитный ракетный комплекс (9К35 «Стрела-10») и 4 реактивных системы залпового огня (БМ-21 «Град», 122 мм) были в наличии; а
- 2 зенитных ракетных комплекса (9К35), 30 реактивных систем залпового огня (БМ-21) и 1 самоходная гаубица (2С1 «Гвоздика», 122 мм) по-прежнему отсутствовали (1 самоходная гаубица (2С1) отсутствовала впервые).

### **Признаки военного присутствия и присутствия военного типа в зоне безопасности<sup>7</sup>**

Миссия зафиксировала бронетранспортеры в подконтрольных правительству районах и обустройство новой траншеи в неподконтрольных правительству районах (все в пределах зоны безопасности; для получения более подробной информации см. таблицу ниже).

### **Неразорвавшиеся снаряды вблизи подконтрольного правительству Пищевика**

Команда Миссии впервые видела 2 неразорвавшихся боеприпаса, оцененные как гранаты реактивного противотанкового гранатомета (РПГ-7), лежавшие на земле в 7 м к югу от дороги между н. п. Пищевик (подконтрольный правительству, 84 км к югу от Донецка) и н. п. Верхнешироковское (быв. Октябрь; неподконтрольный правительству, 85 км к югу от Донецка), примерно в 2,5 км к востоку от Пищевика.

### **Усилия СММ по содействию проведению ремонтных работ на жизненно важных объектах гражданской инфраструктуры**

Миссия осуществляла мониторинг соблюдения режима прекращения огня с целью содействия проведению оценки состояния и ремонта водопроводов вблизи Золотого-5 (Михайловки).

Наблюдатели осуществляли мониторинг соблюдения режима прекращения огня для обеспечения возможности передачи из неподконтрольных в подконтрольные правительству районы Луганской области средств, которые, согласно сообщениям, предоставлялись в качестве оплаты за услуги водоснабжения.

СММ также содействовала обеспечению функционирования ДФС.

---

<sup>6</sup> Наблюдатели зафиксировали наличие вооружения, которое не смогли верифицировать как отведенное, так как условия его хранения не соответствуют критериям, указанным в сообщении от 16 октября 2015 года относительно эффективного мониторинга и верификации отвода тяжелого вооружения, направленном СММ подписантам Комплекса мер.

<sup>7</sup> Упомянутая в этом разделе техника не подпадает под действие Минских соглашений об отводе вооружений.

Миссия продолжала следить за ситуацией в Херсоне, Одессе, Львове, Ивано-Франковске, Харькове, Днепре, Черновцах и Киеве.

### **\*Ограничение свободы передвижения и другие препятствия в выполнении мандата СММ**

Деятельность по мониторингу и свобода передвижения СММ ограничены из-за угроз в области безопасности, включая риски, связанные с наличием мин и неразорвавшихся боеприпасов, а также другими препятствиями, которые ежедневно меняются. Мандат СММ предусматривает свободный и безопасный доступ по всей Украине. Все подписанты Комплекса мер согласились с необходимостью свободного и безопасного доступа, а также с тем, что ограничение свободы передвижения СММ является нарушением и что на подобные нарушения необходимо оперативно реагировать. Они также согласились с тем, что Совместный центр контроля и координации (СЦКК) должен содействовать такому реагированию и осуществлять общую координацию работ по разминированию. Однако вооруженные формирования в отдельных районах Донецкой и Луганской областей часто отказывают СММ в доступе к районам, прилегающим к неподконтрольным правительству участкам границы Украины (например, см. [Ежедневный отчет СММ от 26 октября 2019 года](#)). Деятельность СММ в Донецкой и Луганской областях оставалась ограниченной после того, как [23 апреля 2017 года недалеко от Пришиба произошел инцидент со смертельным исходом](#). В связи с этим способность Миссии осуществлять наблюдение по-прежнему ограничена.

#### Запрет доступа:

- На блокпосту к западу от н. п. Бойковское (быв. Тельманово; неподконтрольный правительству, 67 км к юго-востоку от Донецка) 3 члена вооруженных формирований (один имел при себе оружие) отказали патрулю Миссии в проезде в сторону н. п. Старомарьевка (62 км к югу от Донецка).
- В н. п. Бойковское (быв. Тельманово; неподконтрольный правительству, 67 км к юго-востоку от Донецка) член вооруженных формирований отказал СММ в проезде в направлении н. п. Зерновое (неподконтрольный правительству, 70 км к югу от Донецка), сославшись на «проведение учений в городе».

*Регулярные ограничения на участках разведения сил и средств и из-за мин/неразорвавшихся боеприпасов:*

- Не осуществив сплошное разминирование и извлечение неразорвавшихся боеприпасов, стороны по-прежнему отказывали СММ в неограниченном доступе к участкам разведения в районах Золотого и Петровского, а также в возможности передвигаться по отдельным дорогам, которые ранее были определены как важные для осуществления Миссией эффективного мониторинга и для передвижения гражданских лиц.

#### Другие препятствия:

- Находясь примерно в 500 м к западу от н. п. Христово (неподконтрольный правительству, 18 км к северу от Луганска), члены патруля Миссии слышали 26 выстрелов из стрелкового оружия. По их оценке, огонь был направлен на мини-БПЛА, который удалось благополучно приземлить (см. выше).

### Таблица вооружения

#### Вооружение, размещенное в нарушение линий отвода

Дата	К-во единиц вооружения	Вид вооружения	Место	Метод наблюдения
<b>подконтрольные правительству районы</b>				
08.11.2019	1	зенитный ракетный комплекс (9К33 «Оса»)	н. п. Озаряновка (быв. Перше Травня, 52 км к С от Донецка)	патруль
	8	буксируемая гаубица (2А36 «Гиацинт-Б», 152 мм)	н. п. Бахмут (быв. Артемовск, 67 км к северу от Донецка)	

#### Вооружение, размещенное за линиями отвода, но вне выделенных мест хранения вооружения

Дата	К-во единиц вооружения	Вид вооружения	Место	Метод наблюдения
<b>подконтрольные правительству районы</b>				
08.11.2019	2	танк (Т-64Б)	в жилом районе н. п. Красное (65 км к северу от Донецка)	патруль

#### **Таблица признаков военного присутствия и присутствия военного типа в зоне безопасности<sup>8</sup>**

Дата	К-во единиц вооружения	Тип	Место	Метод наблюдения
<b>подконтрольные правительству районы</b>				
08.11.2019	1	бронетранспортер (типа БТР)	юго-восточная окраина н. п. Яснобродовка (25 км к северо-западу от Донецка)	патруль
	3	бронетранспортер (БТР-60)	н. п. Карловка (25 км к северо-западу от Донецка)	
	1	бронетранспортер (БТР-70)	ЮВ окраина н. п. Попасная (69 км к западу от Луганска)	
<b>Неподконтрольные правительству районы</b>				
08.11.2019	1	сооружение новой траншеи (10–15 членов вооруженных формирований копали новые траншеи возле блокпоста)	2 км к СВ от н. п. Степановка (62 км к западу от Луганска)	патруль
	1	БПЛА, не принадлежащий СММ	возле н. п. Петровское (подконтрольный «ДНР», 41 км к Ю от Донецка)	

<sup>8</sup> Упомянутая в этом разделе техника не подпадает под действие Минских соглашений об отводе вооружений.

**Таблица нарушений режима прекращения огня по состоянию на 8 ноября 2019 г.<sup>9</sup>**

Месторасположение СММ	Место происшествия	Способ	К-во	Наблюдения	Описание	Вооружение	Дата и время
Камера СММ в н. п. Чермалык (подконтрольный правительству, 77 км к Ю от Донецка)	1–2 км к ЮВ	зафиксировала	8	снаряд	СВ–ЮЗ	Н/Д	07.11, 18:45
	1–2 км к ЮВ	зафиксировала	2	снаряд	СВ–ЮЗ	Н/Д	08.11, 02:25
Камера СММ на Донецкой фильтровальной станции (15 км к С от Донецка)	300–500 м к ЮЮЗ	зафиксировала	1	вспышка дульного пламени		Н/Д	07.11, 21:01
	300–800 м к ЮЮЗ	зафиксировала	2	снаряд	ЗСЗ–ВЮВ	Н/Д	07.11, 21:01
	0,7–2 км к Ю	зафиксировала	11	взрыв	неопределенного происхождения	Н/Д	07.11, 21:19
	0,7–1 км к Ю	зафиксировала	1	взрыв	неопределенного происхождения	Н/Д	07.11, 21:42
	300–500 м к ЮЮЗ	зафиксировала	11	вспышка дульного пламени		Н/Д	07.11, 21:42
	2–3 км у ЮЮЗ	зафиксировала	2	взрыв	неопределенного происхождения	Н/Д	07.11, 22:16
	0,7–1 км к ЮЮЗ	зафиксировала	1	снаряд	ЮЗ–СВ	Н/Д	07.11, 22:16
	0,7–1 км к ЮЮЗ	зафиксировала	1	взрыв	взрыв в воздухе	Н/Д	07.11, 22:16
	300–500 м к ЮЮЗ	зафиксировала	1	вспышка дульного пламени		Н/Д	07.11, 22:20
	300–600 м к ЮЮЗ	зафиксировала	1	снаряд	ЗСЗ–ВЮВ	Н/Д	07.11, 22:20
	500–700 м к ЮЮВ	зафиксировала	1	взрыв	неопределенного происхождения	Н/Д	07.11, 22:20
	300–500 м к ЮЮЗ	зафиксировала	33	вспышка дульного пламени		Н/Д	07.11, 22:21
	300–500 м к ЮЮЗ	зафиксировала	5	вспышка дульного пламени		Н/Д	07.11, 22:22
Камера СММ в 1,5 км к СВ от н. п. Гнутово (подконтрольный правительству, 90 км к Ю от Донецка)	3–5 км к ВЮВ	зафиксировала	1	взрыв	неопределенного происхождения	Н/Д	07.11, 19:24
	3–5 км к ВЮВ	зафиксировала	1	снаряд	Ю–С	Н/Д	07.11, 19:25
	3–5 км к ЮВ	зафиксировала	5	снаряд	Ю–С	Н/Д	07.11, 22:27
	3–5 км к ЮВ	зафиксировала	2	снаряд	выпущенный(-ая) вверх	Н/Д	07.11, 22:27
	3–5 км к В	зафиксировала	4	снаряд	С–Ю	Н/Д	07.11, 22:32
	3–5 км к ЮВ	зафиксировала	8	снаряд	ЮЗ–СВ	Н/Д	08.11, 01:06
	3–5 км к ЮВ	зафиксировала	1	снаряд	ЮЗ–СВ	Н/Д	08.11, 01:23
	3–5 км к ЮВ	зафиксировала	7	снаряд	СВ–ЮЗ	Н/Д	08.11, 01:39
	3–5 км к ЮВ	зафиксировала	2	снаряд	выпущенный(-ая) вверх	Н/Д	08.11, 01:42
	4–6 км к ЮВ	зафиксировала	7	снаряд	ЮЗ–СВ	Н/Д	08.11, 02:07

<sup>9</sup> В таблице указаны исключительно те инциденты, которые наблюдатели СММ видели/слышали лично, а также те случаи, которые СММ оценивает как учения с боевой стрельбой, контролируемые взрывы и т.п. Указанные детали, а именно: расстояние, направление, тип оружия и т.д., основаны на оценках, сделанных наблюдателями на местах, и необязательно всегда являются точными. Надпись «нет данных» (Н/Д) означает, что СММ не смогла подтвердить информацию из-за расстояния, погодных условий и/или по другим причинам. Нарушения режима прекращения огня, зафиксированные параллельно несколькими патрулями, отражаются в таблице только один раз.



Месторасположение СММ	Место происшествия	Способ	К-во	Наблюдения	Описание	Вооружение	Дата и время
	4–6 км к ЮВ	зафиксировала	1	снаряд	СВ–ЮЗ	Н/Д	08.11, 02:09
	4–6 км к ВЮВ	зафиксировала	1	вспышка дульного пламени		Н/Д	08.11, 02:10
	4–6 км к ЮВ	зафиксировала	1	снаряд	СВ–ЮЗ	Н/Д	08.11, 02:10
	4–6 км к ЮВ	зафиксировала	3	снаряд	СВ–ЮЗ	Н/Д	08.11, 02:10
	4–6 км к ЮВ	зафиксировала	5	снаряд	ЮЗ–СВ	Н/Д	08.11, 03:07
	4–6 км к ВЮВ	зафиксировала	1	снаряд	Ю–С	Н/Д	08.11, 03:23
	4–6 км к ЮВ	зафиксировала	1	снаряд	ЮЗ–СВ	Н/Д	08.11, 03:54
	4–6 км к ЮВ	зафиксировала	2	снаряд	ЮЗ–СВ	Н/Д	08.11, 04:34
	4–6 км к ЮВ	зафиксировала	4	снаряд	ЮЗ–СВ	Н/Д	08.11, 04:36
	4–6 км к ЮВ	зафиксировала	7	снаряд	ЮЗ–СВ	Н/Д	08.11, 04:40
	4–6 км к ЮВ	зафиксировала	1	снаряд	ЮЗ–СВ	Н/Д	08.11, 04:41
	4–6 км к ВЮВ	зафиксировала	1	снаряд	выпущенный(-ая) вверх	Н/Д	08.11, 04:46
	4–6 км к ЮВ	зафиксировала	2	снаряд	ЮЗ–СВ	Н/Д	08.11, 04:47
	Камера СММ к В от н. п. Ломакино (подконтрольный правительству, 90 км Ю от Донецка)	4–6 км к В	зафиксировала	1	взрыв	неопределенного происхождения	Н/Д
4–6 км к В		зафиксировала	2	взрыв	неопределенного происхождения	Н/Д	07.11, 22:50
4–6 км к В		зафиксировала	1	вспышка дульного пламени		Н/Д	07.11, 23:09
4–6 км к В		зафиксировала	1	взрыв	неопределенного происхождения	Н/Д	07.11, 23:14
4–6 км к В		зафиксировала	1	вспышка дульного пламени		Н/Д	07.11, 23:18
4–6 км к В		зафиксировала	1	снаряд	С–Ю	Н/Д	07.11, 23:18
4–6 км к В		зафиксировала	1	взрыв	неопределенного происхождения	Н/Д	07.11, 23:18
4–6 км к В		зафиксировала	3	снаряд	С–Ю	Н/Д	07.11, 23:21
4–6 км к В		зафиксировала	2	вспышка дульного пламени		Н/Д	07.11, 23:21
4–6 км к В		зафиксировала	1	взрыв	неопределенного происхождения	Н/Д	07.11, 23:22
4–6 км к В		зафиксировала	1	снаряд	С–Ю	Н/Д	07.11, 23:22
4–6 км к В		зафиксировала	2	вспышка дульного пламени		Н/Д	07.11, 23:22
4–6 км к В		зафиксировала	2	снаряд	С–Ю	Н/Д	07.11, 23:23
4–6 км к В		зафиксировала	1	снаряд	Ю–С	Н/Д	07.11, 23:23
4–6 км к В		зафиксировала	1	взрыв	неопределенного происхождения	Н/Д	07.11, 23:23
4–6 км к В		зафиксировала	2	вспышка дульного пламени		Н/Д	07.11, 23:23
4–6 км к В		зафиксировала	3	вспышка дульного пламени		Н/Д	07.11, 23:24
4–6 км к В		зафиксировала	2	снаряд	С–Ю	Н/Д	07.11, 23:25
4–6 км к В		зафиксировала	1	снаряд	С–Ю	Н/Д	07.11, 23:26
4–6 км к В		зафиксировала	1	вспышка дульного пламени		Н/Д	07.11, 23:26
4–6 км к В	зафиксировала	1	осветительная	выпущенный(-ая)	Н/Д	07.11, 23:27	

Месторасположение СММ	Место происшествия	Способ	К-во	Наблюдения	Описание	Вооружение	Дата и время
				ракета	вверх		
	4–6 км к В	зафиксировала	1	взрыв	неопределенного происхождения	Н/Д	07.11, 23:29
	4–6 км к ВСВ	зафиксировала	1	снаряд	ЮЗ–СВ	Н/Д	07.11, 23:30
	4–6 км к ВСВ	зафиксировала	1	вспышка дульного пламени		Н/Д	07.11, 23:30
	4–6 км к ВСВ	зафиксировала	2	снаряд	ЗСЗ–ВЮВ	Н/Д	07.11, 23:31
	4–6 км к ВСВ	зафиксировала	1	снаряд	С–Ю	Н/Д	07.11, 23:31
	4–6 км к В	зафиксировала	1	осветительная ракета	выпущенный(-ая) вверх	Н/Д	07.11, 23:31
	4–6 км к В	зафиксировала	1	взрыв	неопределенного происхождения	Н/Д	07.11, 23:31
	4–6 км к ВСВ	зафиксировала	1	снаряд	С–Ю	Н/Д	07.11, 23:35
	4–6 км к В	зафиксировала	1	вспышка дульного пламени		Н/Д	07.11, 23:36
	4–6 км к В	зафиксировала	4	снаряд	С–Ю	Н/Д	07.11, 23:37
	4–6 км к ВСВ	зафиксировала	4	снаряд	С–Ю	Н/Д	07.11, 23:38
	4–6 км к В	зафиксировала	1	взрыв	неопределенного происхождения	Н/Д	07.11, 23:39
	4–6 км к В	зафиксировала	1	осветительная ракета	выпущенный(-ая) вверх	Н/Д	07.11, 23:40
	4–6 км к В	зафиксировала	1	осветительная ракета	выпущенный(-ая) вверх	Н/Д	07.11, 23:44
	4–6 км к В	зафиксировала	1	взрыв	неопределенного происхождения	Н/Д	07.11, 23:45
Камера СММ на КПВВ в н. п. Майорск (подконтрольный правительству, 45 км к СВ от Донецка)	2–5 км к ВСВ	зафиксировала	6	снаряд	С–Ю	Н/Д	07.11, 23:13
	2–5 км к ВСВ	зафиксировала	8	снаряд	С–Ю	Н/Д	07.11, 23:14
Камера СММ в н. п. Петровское (неподконтрольный правительству, 41 км к Ю от Донецка)	0,5–1 км к ССВ	зафиксировала	1	вспышка дульного пламени	по оценке, за пределами участка разведения	Н/Д	09.10, 22:15
Камера СММ в 1 км к ЮЗ от н. п. Широкино (подконтрольный правительству, 100 км к Ю от Донецка)	3–5 км к С	зафиксировала	1	снаряд	З–В	Н/Д	07.11, 18:15
	3–5 км к С	зафиксировала	1	вспышка дульного пламени		Н/Д	07.11, 18:15
	3–5 км к С	зафиксировала	1	снаряд	З–В	Н/Д	07.11, 18:15
	3–5 км к С	зафиксировала	8	снаряд	З–В	Н/Д	07.11, 18:16
	3–5 км к С	зафиксировала	1	взрыв	неопределенного происхождения	Н/Д	07.11, 18:16
	3–5 км к С	зафиксировала	7	снаряд	З–В	Н/Д	07.11, 18:17
	3–5 км к С	зафиксировала	1	взрыв	неопределенного происхождения	Н/Д	07.11, 18:17
	3–5 км к С	зафиксировала	3	снаряд	З–В	Н/Д	07.11, 18:18
	3–5 км к С	зафиксировала	7	снаряд	З–В	Н/Д	07.11, 18:19
	3–5 км к С	зафиксировала	2	взрыв	неопределенного происхождения	Н/Д	07.11, 18:19
	3–5 км к С	зафиксировала	2	снаряд	З–В	Н/Д	07.11, 18:20
	3–5 км к С	зафиксировала	2	взрыв	неопределенного происхождения	Н/Д	07.11, 18:20

Месторасположение СММ	Место происшествия	Способ	К-во	Наблюдения	Описание	Вооружение	Дата и время
	1–3 км к ССВ	зафиксировала	2	снаряд	В–3	Н/Д	07.11, 18:22
	3–5 км к С	зафиксировала	2	снаряд	3–В	Н/Д	07.11, 18:31
	3–5 км к С	зафиксировала	4	снаряд	В–3	Н/Д	07.11, 18:31
	3–5 км к С	зафиксировала	4	снаряд	3–В	Н/Д	07.11, 18:32
	3–5 км к С	зафиксировала	2	снаряд	выпущенный(-ая) вверх	Н/Д	07.11, 18:32
	3–5 км к С	зафиксировала	3	взрыв	неопределенного происхождения	Н/Д	07.11, 18:33
	3–5 км к С	зафиксировала	2	снаряд	В–3	Н/Д	07.11, 18:34
	3–5 км к С	зафиксировала	3	взрыв	неопределенного происхождения	Н/Д	07.11, 18:38
	3–5 км к С	зафиксировала	1	снаряд	В–3	Н/Д	07.11, 18:38
	3–5 км к С	зафиксировала	1	вспышка дульного пламени		Н/Д	07.11, 18:46
	3–5 км к С	зафиксировала	2	снаряд	В–3	Н/Д	07.11, 18:46
	3–5 км к С	зафиксировала	33	снаряд	3–В	Н/Д	07.11, 18:47
	3–5 км к С	зафиксировала	1	снаряд	3–В	Н/Д	07.11, 18:47
	3–5 км к С	зафиксировала	1	взрыв	разрыв	Н/Д	07.11, 18:47
	3–5 км к С	зафиксировала	9	снаряд	3–В	Н/Д	07.11, 18:49
	3–5 км к С	зафиксировала	3	взрыв	неопределенного происхождения	Н/Д	07.11, 19:03
	3–5 км к С	зафиксировала	3	снаряд	3–В	Н/Д	07.11, 19:03
	3–5 км к С	зафиксировала	3	снаряд	3–В	Н/Д	07.11, 19:04
	3–5 км к С	зафиксировала	4	взрыв	неопределенного происхождения	Н/Д	07.11, 19:04
	3–5 км к С	зафиксировала	3	взрыв	неопределенного происхождения	Н/Д	07.11, 19:05
	3–5 км к С	зафиксировала	2	снаряд	3–В	Н/Д	07.11, 19:06
	3–5 км к С	зафиксировала	1	взрыв	неопределенного происхождения	Н/Д	07.11, 19:06
	3–5 км к С	зафиксировала	5	взрыв	неопределенного происхождения	Н/Д	07.11, 19:07
	3–5 км к С	зафиксировала	1	снаряд	3–В	Н/Д	07.11, 19:08
	3–5 км к С	зафиксировала	4	взрыв	неопределенного происхождения	Н/Д	07.11, 19:08
	3–5 км к ССВ	зафиксировала	3	снаряд	3–В	Н/Д	07.11, 19:09
	3–5 км к С	зафиксировала	1	вспышка дульного пламени		Н/Д	07.11, 19:09
	3–5 км к С	зафиксировала	1	снаряд	3–В	Н/Д	07.11, 19:10
	3–5 км к С	зафиксировала	9	снаряд	3–В	Н/Д	07.11, 19:11
	3–5 км к С	зафиксировала	1	снаряд	ЮЗ–СВ	Н/Д	07.11, 19:11
	3–5 км к С	зафиксировала	3	снаряд	3–В	Н/Д	07.11, 19:12
	3–5 км к С	зафиксировала	1	снаряд	3–В	Н/Д	07.11, 19:13
	3–5 км к С	зафиксировала	1	взрыв	неопределенного происхождения	Н/Д	07.11, 19:13
	3–5 км к ССВ	зафиксировала	2	снаряд	3–В	Н/Д	07.11, 19:14
	3–5 км к ССВ	зафиксировала	1	снаряд	В–3	Н/Д	07.11, 19:16
	3–5 км к С	зафиксировала	3	взрыв	неопределенного происхождения	Н/Д	07.11, 19:17
	3–5 км к С	зафиксировала	6	снаряд	В–3	Н/Д	07.11, 19:17
	3–5 км к С	зафиксировала	3	снаряд	3–В	Н/Д	07.11, 19:17
	3–5 км к С	зафиксировала	10	снаряд	3–В	Н/Д	07.11, 19:18
	3–5 км к ССВ	зафиксировала	2	снаряд	3–В	Н/Д	07.11, 19:18

Месторасположение СММ	Место происшествия	Способ	К-во	Наблюдения	Описание	Вооружение	Дата и время
	3–5 км к С	зафиксировала	6	снаряд	З–В	Н/Д	07.11, 19:19
	3–5 км к С	зафиксировала	2	взрыв	неопределенного происхождения	Н/Д	07.11, 19:20
	3–5 км к С	зафиксировала	1	взрыв	неопределенного происхождения	Н/Д	07.11, 19:22
	3–5 км к С	зафиксировала	1	снаряд	З–В	Н/Д	07.11, 19:22
	3–5 км к С	зафиксировала	1	снаряд	В–З	Н/Д	07.11, 19:22
	3–5 км к С	зафиксировала	2	взрыв	неопределенного происхождения	Н/Д	07.11, 19:22
	3–5 км к С	зафиксировала	1	снаряд	З–В	Н/Д	07.11, 19:25
	3–5 км к С	зафиксировала	3	снаряд	З–В	Н/Д	07.11, 19:26
	3–5 км к С	зафиксировала	2	взрыв	неопределенного происхождения	Н/Д	07.11, 19:29
	3–5 км к С	зафиксировала	1	снаряд	В–З	Н/Д	07.11, 19:29
	3–5 км к С	зафиксировала	2	снаряд	З–В	Н/Д	07.11, 19:33
	3–5 км к С	зафиксировала	2	снаряд	З–В	Н/Д	07.11, 19:41
	3–5 км к С	зафиксировала	1	снаряд	З–В	Н/Д	07.11, 19:41
	3–5 км к С	зафиксировала	2	снаряд	З–В	Н/Д	07.11, 19:42
	3–5 км к С	зафиксировала	2	снаряд	В–З	Н/Д	07.11, 19:42
	3–5 км к ССВ	зафиксировала	4	снаряд	ЮЗ–СВ	Н/Д	07.11, 20:24
	1–2 км к ССВ	зафиксировала	2	взрыв	неопределенного происхождения	Н/Д	07.11, 20:24
	3–5 км к ССВ	зафиксировала	5	снаряд	З–В	Н/Д	07.11, 20:27
	3–5 км к С	зафиксировала	1	снаряд	В–З	Н/Д	07.11, 20:53
	3–5 км к С	зафиксировала	2	снаряд	З–В	Н/Д	07.11, 20:57
	3–5 км к С	зафиксировала	1	снаряд	Ю–С	Н/Д	07.11, 20:57
	3–5 км к С	зафиксировала	7	снаряд	ЮЗ–СВ	Н/Д	07.11, 20:58
	3–5 км к С	зафиксировала	1	взрыв	неопределенного происхождения	Н/Д	07.11, 21:12
	3–5 км к С	зафиксировала	4	снаряд	Ю–С	Н/Д	07.11, 21:31
	3–5 км к С	зафиксировала	4	снаряд	Ю–С	Н/Д	07.11, 21:33
	3–5 км к С	зафиксировала	2	снаряд	З–В	Н/Д	07.11, 21:33
	3–5 км к С	зафиксировала	1	снаряд	Ю–С	Н/Д	07.11, 22:17
	3–5 км к С	зафиксировала	2	снаряд	Ю–С	Н/Д	07.11, 22:18
	3–5 км к ССВ	зафиксировала	1	снаряд	З–В	Н/Д	07.11, 22:25
	3–5 км к ССВ	зафиксировала	1	снаряд	З–В	Н/Д	07.11, 22:26
	3–5 км к С	зафиксировала	3	снаряд	Ю–С	Н/Д	07.11, 22:33
	3–5 км к С	зафиксировала	5	снаряд	З–В	Н/Д	07.11, 22:34
	3–5 км к С	зафиксировала	1	вспышка дульного пламени		Н/Д	07.11, 23:11
	3–5 км к С	зафиксировала	1	снаряд	ЮЗ–СВ	Н/Д	07.11, 23:11
	3–5 км к С	зафиксировала	1	снаряд	ЮЗ–СВ	Н/Д	07.11, 23:12
	3–5 км к С	зафиксировала	1	снаряд	З–В	Н/Д	07.11, 23:12
	3–5 км к С	зафиксировала	1	взрыв	неопределенного происхождения	Н/Д	07.11, 23:12
	3–5 км к С	зафиксировала	2	снаряд	Ю–С	Н/Д	07.11, 23:13
	3–5 км к С	зафиксировала	1	снаряд	З–В	Н/Д	07.11, 23:14
	3–5 км к С	зафиксировала	1	снаряд	ЮЗ–СВ	Н/Д	07.11, 23:18
	3–5 км к С	зафиксировала	1	вспышка дульного пламени		Н/Д	07.11, 23:21
	3–5 км к С	зафиксировала	1	снаряд	З–В	Н/Д	07.11, 23:21

Месторасположение СММ	Место происшествия	Способ	К-во	Наблюдения	Описание	Вооружение	Дата и время
	3–5 км к С	зафиксировала	3	снаряд	З–В	Н/Д	07.11, 23:21
	3–5 км к С	зафиксировала	1	снаряд	Ю–С	Н/Д	07.11, 23:21
	5–7 км к ССЗ	зафиксировала	2	взрыв	неопределенного происхождения	Н/Д	07.11, 23:22
	3–5 км к С	зафиксировала	2	снаряд	З–В	Н/Д	07.11, 23:23
	3–5 км к С	зафиксировала	1	снаряд	ЮЗ–СВ	Н/Д	07.11, 23:24
	3–5 км к С	зафиксировала	1	снаряд	Ю–С	Н/Д	07.11, 23:25
	3–5 км к С	зафиксировала	1	снаряд	Ю–С	Н/Д	07.11, 23:36
	3–5 км к С	зафиксировала	2	снаряд	ЮЗ–СВ	Н/Д	07.11, 23:37
	3–5 км к С	зафиксировала	1	снаряд	Ю–С	Н/Д	07.11, 23:38
	4–7 км к С	зафиксировала	2	взрыв	неопределенного происхождения	Н/Д	07.11, 23:40
	3–5 км к С	зафиксировала	1	взрыв	неопределенного происхождения	Н/Д	07.11, 23:44
	3–5 км к С	зафиксировала	4	снаряд	ЮЗ–СВ	Н/Д	08.11, 00:00
	3–5 км к С	зафиксировала	4	снаряд	ЮЗ–СВ	Н/Д	08.11, 00:10
	3–5 км к С	зафиксировала	1	снаряд	З–В	Н/Д	08.11, 00:28
	3–5 км к С	зафиксировала	4	снаряд	З–В	Н/Д	08.11, 00:30
	3–5 км к С	зафиксировала	2	снаряд	ЮЗ–СВ	Н/Д	08.11, 00:31
	3–5 км к ССЗ	зафиксировала	1	снаряд	З–В	Н/Д	08.11, 00:31
	3–5 км к ССВ	зафиксировала	4	снаряд	ЮВ–СЗ	Н/Д	08.11, 00:33
	3–5 км к С	зафиксировала	11	снаряд	З–В	Н/Д	08.11, 01:07
	3–5 км к С	зафиксировала	17	снаряд	ЮЗ–СВ	Н/Д	08.11, 01:09
	3–5 км к С	зафиксировала	1	снаряд	ЮЗ–СВ	Н/Д	08.11, 01:40
	3–5 км к С	зафиксировала	1	снаряд	ЮЗ–СВ	Н/Д	08.11, 01:41
	3–5 км к С	зафиксировала	1	снаряд	ЮЗ–СВ	Н/Д	08.11, 01:43
	3–5 км к С	зафиксировала	2	снаряд	ЮЗ–СВ	Н/Д	08.11, 01:44
	3–5 км к С	зафиксировала	3	снаряд	ЮЗ–СВ	Н/Д	08.11, 02:03
	3–5 км к С	зафиксировала	1	взрыв	неопределенного происхождения	Н/Д	08.11, 02:03
	3–5 км к С	зафиксировала	3	вспышка дульного пламени		Н/Д	08.11, 02:05
	3–5 км к С	зафиксировала	3	снаряд	ЮЗ–СВ	Н/Д	08.11, 02:05
	3–5 км к С	зафиксировала	7	снаряд	ЮЗ–СВ	Н/Д	08.11, 02:07
	3–5 км к С	зафиксировала	1	взрыв	неопределенного происхождения	Н/Д	08.11, 02:07
	3–5 км к С	зафиксировала	2	снаряд	Ю–С	Н/Д	08.11, 02:08
	3–5 км к С	зафиксировала	2	снаряд	ЮВ–СЗ	Н/Д	08.11, 02:15
н. п. Дебальцево (неподконтрольный правительству, 58 км к СВ от Донецка)	5–7 км к СЗ	слышали	17	взрыв	неопределенного происхождения	Н/Д	07.11, 16:04–16:35
	5–7 км к СЗ	слышали	1	взрыв	неопределенного происхождения	Н/Д	07.11, 17:00
СЗ часть н. п. Новогригоровка (неподконтрольный правительству, 61 км к СВ от Донецка)	3–5 км к ЮВ	слышали	1	взрыв	неопределенного происхождения	Н/Д	08.11, 09:28
	1–2 км к СЗ	слышали	3	выстрел		стрелковое оружие	08.11, 09:47–09:54
н. п. Александровка (неподконтрольный	2–4 км к СЗ	слышали	1	взрыв	неопределенного происхождения	Н/Д	08.11, 09:00

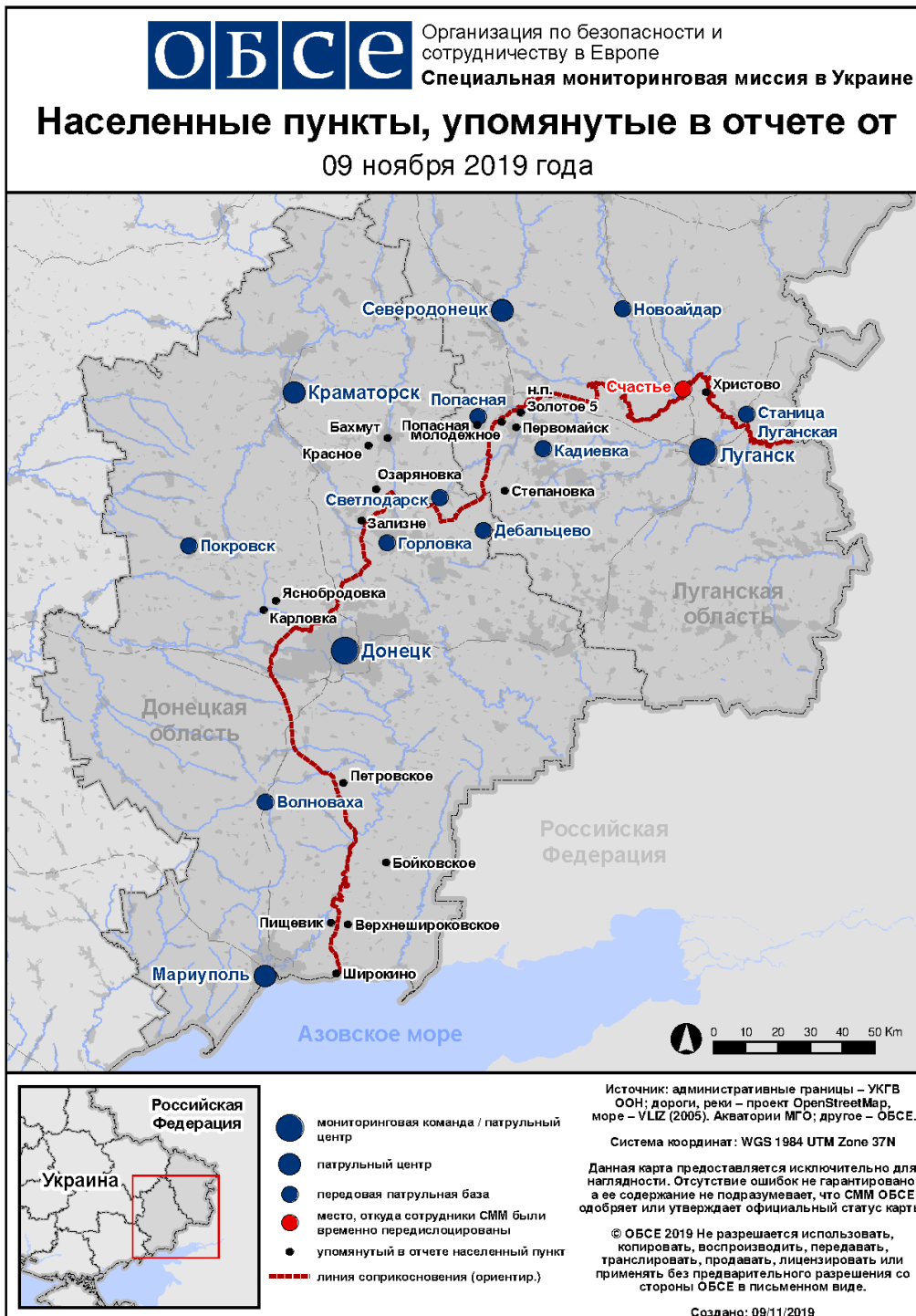
Месторасположение СММ	Место происшествия	Способ	К-во	Наблюдения	Описание	Вооружение	Дата и время
правительству, 20 км к ЮЗ от Донецка)	2 км к СЗ	слышали	2	взрыв	неопределенного происхождения	Н/Д	08.11, 09:15
примерно 1 км к С от железнодорожного вокзала в н. п. Ясиноватая (неподконтрольный правительству, 16 км к СВ от Донецка)	1–2 км к ССЗ	слышали	20	выстрел		стрелковое оружие	08.11, 12:50
	1–2 км к ССЗ	слышали	2	очередь		стрелковое оружие	08.11, 12:50
	2–3 км к ССЗ	слышали	1	взрыв	неопределенного происхождения	Н/Д	08.11, 12:50
	1–2 км к С	слышали	1	выстрел		стрелковое оружие	08.11, 13:00
	1–2 км к С	слышали	1	очередь		стрелковое оружие	08.11, 13:00
	1–2 км к З	слышали	7	очередь		стрелковое оружие	08.11, 13:25
	3–4 км к ЮЮЗ	слышали	1	взрыв	неопределенного происхождения	Н/Д	08.11, 13:40
	2–3 км к ЮЗ	слышали	1	взрыв	неопределенного происхождения	Н/Д	08.11, 13:50
Около 2 км к С от н. п. Петровское (неподконтрольный правительству, 41 км к Ю от Донецка)	1–3 км к ЮВ	слышали	1	выстрел	по оценке, за пределами участка разведения	стрелковое оружие	08.11, 10:15
	1–3 км к ЮВ	слышали	1	выстрел	по оценке, за пределами участка разведения	стрелковое оружие	08.11, 11:35
Около 2 км к СВ от н. п. Богдановка (подконтрольный правительству, 41 км к ЮЗ от Донецка)	1–2 км к СВ	слышали	2	выстрел	по оценке, за пределами участка разведения в районе Петровского	стрелковое оружие	08.11, 09:09–09:11
	2–3 км к СЗ	слышали	8	выстрел	по оценке, за пределами участка разведения в районе Петровского	стрелковое оружие	08.11, 09:09–09:11
Около 2 км к ЮЗ от н. п. Пищевик (подконтрольный правительству, 84 км к Ю от Донецка)	Расстояние — Н/Д, к ЮВ	слышали	3	взрыв	неопределенного происхождения	Н/Д	08.11, 09:35–09:45
	Расстояние — Н/Д, к ЮВ	слышали	1	очередь		стрелковое оружие	08.11, 09:35–09:45
	2–3 км к ЮВ	слышали	6	выстрел		стрелковое оружие	08.11, 10:25
Около 1 км к С от н. п. Пищевик (подконтрольный правительству, 84 км к Ю от Донецка)	2–3 км к Ю	слышали	5	взрыв	неопределенного происхождения	Н/Д	08.11, 10:45
С часть н. п. Саханка (неподконтрольный правительству, 97 км к югу от Донецка)	0,6–1 км к З	слышали	2	выстрел		стрелковое оружие	08.11, 13:10–13:14
	2–3 км к З	слышали	2	взрыв	неопределенного происхождения	Н/Д	08.11, 13:13
	2–3 км к ЮЗ	слышали	1	выстрел		стрелковое оружие	08.11, 13:19
Около 1 км к С от н. п. Азов (быв. Дзержинское; неподконтрольный правительству, 96 км к югу от Донецка)	2–3 км к Ю	слышали	1	очередь		крупнокалиберный пулемет	08.11, 13:48
н. п. Светлодарск (подконтрольный правительству, 57 км к СВ от Донецка)	4–5 км к Ю	слышали	19	очередь		крупнокалиберный пулемет	07.11, 20:00–20:05
	4–5 км к Ю	слышали	1	взрыв	неопределенного происхождения	Н/Д	07.11, 23:44
	4–5 км к Ю	слышали	1	взрыв	неопределенного происхождения	Н/Д	08.11, 14:07
	4–5 км к Ю	слышали	1	взрыв	неопределенного происхождения	Н/Д	08.11, 14:10

Месторасположение СММ	Место происшествия	Способ	К-во	Наблюдения	Описание	Вооружение	Дата и время
	4–5 км к ЮВ	слышали	2	взрыв	неопределенного происхождения	Н/Д	08.11, 14:23–14:26
	4–5 км к ЮЗ	слышали	4	взрыв	неопределенного происхождения	Н/Д	08.11, 14:43–14:47
	4–5 км к ЮЗ	слышали	3	взрыв	неопределенного происхождения	Н/Д	08.11, 15:05–15:09
	4–5 км к ЮЗ	слышали	1	взрыв	неопределенного происхождения	Н/Д	08.11, 15:49
	4–5 км к ЮЗ	слышали	12	очередь		крупнокалиберный пулемет	08.11, 16:16–16:21
н. п. Горловка (неподконтрольный правительству, 39 км к СВ от Донецка)	4–6 км к ЗСЗ	слышали	4	взрыв	неопределенного происхождения	Н/Д	07.11, 22:23
	5–6 км к З	слышали	3	взрыв	неопределенного происхождения	Н/Д	08.11, 11:05
	5–6 км к З	слышали	4	взрыв	неопределенного происхождения	Н/Д	08.11, 11:12–11:13
	5–6 км к З	слышали	4	взрыв	неопределенного происхождения	Н/Д	08.11, 11:45
	4–5 км к ЮЗ	слышали	4	взрыв	неопределенного происхождения	Н/Д	08.11, 12:22
	4–6 км к З	слышали	2	взрыв	неопределенного происхождения	Н/Д	08.11, 16:40–16:41
	4–6 км к З	слышали	3	очередь		крупнокалиберный пулемет	08.11, 16:41
	4–5 км к ЮЗ	слышали	3	взрыв	неопределенного происхождения	Н/Д	08.11, 16:42
	4–5 км к ЮЗ	слышали	6	очередь		крупнокалиберный пулемет	08.11, 16:45–16:46
	4–6 км к З	слышали	2	взрыв	неопределенного происхождения	Н/Д	08.11, 16:47
	4–6 км к З	слышали	6	очередь		крупнокалиберный пулемет	08.11, 16:48–16:50
	4–6 км к З	слышали	2	взрыв	неопределенного происхождения	Н/Д	08.11, 16:50
Северо-западная окраина н. п. Горловка (неподконтрольный правительству, 39 км к СВ от Донецка)	1–2 км к З	слышали	6	очередь		крупнокалиберный пулемет	08.11, 13:15
	1–2 км к З	слышали	20	выстрел		стрелковое оружие	08.11, 13:15
С окраина н. п. Горловка (неподконтрольный правительству, 39 км к СВ от Донецка)	2–3 км к С	слышали	15	выстрел		стрелковое оружие	08.11, 09:14
	2–3 км к С	слышали	3	очередь		крупнокалиберный пулемет	08.11, 09:14
	5–7 км к З	слышали	1	взрыв	неопределенного происхождения	Н/Д	08.11, 09:19
	4–6 км к СЗ	слышали	3	взрыв	неопределенного происхождения	Н/Д	08.11, 11:24
	5–6 км к З	слышали	1	взрыв	неопределенного происхождения	Н/Д	08.11, 11:27
В окраина н. п. Железное (быв. Артемово, подконтрольный правительству, 42 км к СВ от Донецка)	3–5 км к С	слышали	2	взрыв	неопределенного происхождения	Н/Д	08.11, 10:40–11:06
	1–2 км к С	слышали	20	очередь		крупнокалиберный пулемет	08.11, 10:40–11:06
	1–2 км к С	слышали	60	очередь и выстрелы		стрелковое оружие	08.11, 10:40–11:06
н. п. Федоровка (неподконтрольный правительству, 34 км к СВ от Донецка)	2–3 км к ССЗ	слышали	4	взрыв	неопределенного происхождения	Н/Д	08.11, 11:20
	2–3 км к ССЗ	слышали	4	взрыв	неопределенного происхождения	Н/Д	08.11, 11:45

Месторасположение СММ	Место происшествия	Способ	К-во	Наблюдения	Описание	Вооружение	Дата и время
Около 4 км к ЮВ от н. п. Гольмовский (неподконтрольный правительству, 49 км к СВ от Донецка)	3–5 км к СЗ	слышали	6	взрыв	неопределенного происхождения	Н/Д	08.11, 11:44–11:48
	3–5 км к СЗ	слышали	3	очередь		крупнокалиберный пулемет	08.11, 11:44–11:48
	3–5 км к СЗ	слышали	8	выстрел		стрелковое оружие	08.11, 11:44–11:48
н. п. Гольмовский (неподконтрольный правительству, 49 км к СВ от Донецка)	2–4 км к СВ	слышали	2	очередь		крупнокалиберный пулемет	08.11, 12:15
	4–6 км к СВ	слышали	8	взрыв	неопределенного происхождения	Н/Д	08.11, 12:21–12:22
н. п. Троицкое (подконтрольный правительству, 30 км к С от Донецка)	3–5 км к ЮЮЗ	слышали	8	взрыв	неопределенного происхождения	Н/Д	08.11, 11:24–11:46
Около 3 км к В от н. п. Веселая Гора (неподконтрольный правительству, 16 км к С от Луганска)	20 км к С	слышали	4	взрыв	неопределенного происхождения	Н/Д	08.11, 11:25–11:27
н. п. Счастье (подконтрольный правительству, 20 км к С от Луганска)	6–8 км к ЗСЗ	слышали	4	взрыв	неопределенного происхождения	Н/Д	08.11, 11:06–11:09
	6–8 км к ЮЮЗ	слышали	30	взрыв	неопределенного происхождения	Н/Д	08.11, 11:30–11:43
	6–8 км к ЮЮЗ	слышали	3	взрыв	неопределенного происхождения	Н/Д	08.11, 11:48–11:51
	200-250 м к В	слышали	1	выстрел		стрелковое оружие	08.11, 11:51
500 м к СЗ от н. п. Христово (неподконтрольный правительству, 18 км к С от Луганска)	2–3 км к ЮВ	слышали	26	выстрел	По оценке, в направлении мини-БПЛА СММ	стрелковое оружие	08.11, 11:56–11:58
3 км к С от н. п. Первомайск (неподконтрольный правительству, 64 км к З от Луганска)	6–8 км к ЮЗ	слышали	2	взрыв	неопределенного происхождения	Н/Д	08.11, 13:58



## Карта Донецкой и Луганской областей<sup>10</sup>



<sup>10</sup> По решению Постоянного совета №1117 от 21 марта 2014 года, СММ базируется в десяти городах на всей территории Украины (Херсон, Одесса, Львов, Ивано-Франковск, Харьков, Донецк, Днепр, Черновцы, Луганск и Киев). Эта карта восточной Украины предназначена для иллюстративных целей. На ней указаны населенные пункты, упомянутые в отчете, а также те, где находятся офисы СММ (команды наблюдателей, представительства и передовые патрульные базы) в Донецкой и Луганской областях. (Красным цветом выделено передовую патрульную базу, с которой сотрудники СММ были временно передислоцированы на основании рекомендаций экспертов по безопасности из некоторых государств-участников ОБСЕ и с учетом требований СММ по безопасности. СММ использует эти помещения в светлую пору суток, а также патрулирует в этом населенном пункте днем).