



Щоденний звіт № 261/2019

від 4 листопада 2019 року¹

Короткий виклад

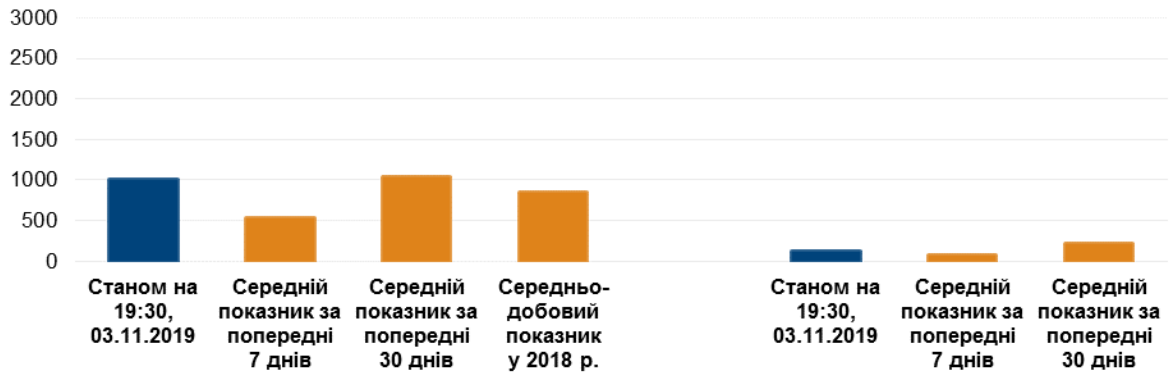
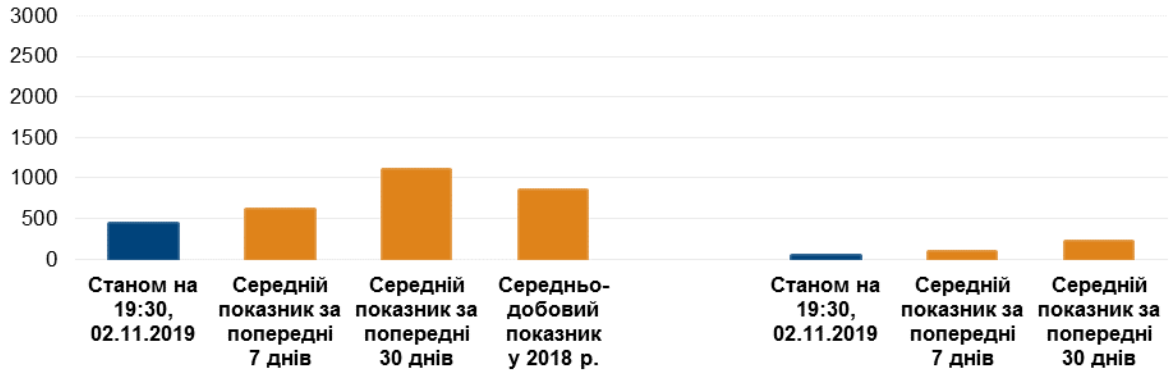
- У період із вечора 1 до вечора 2 листопада Місія констатувала зменшення кількості порушень режиму припинення вогню в Донецькій області та аналогічний рівень таких порушень у Луганській області, якщо порівнювати з попереднім звітним періодом.
- У період із вечора 2 до вечора 3 листопада Місія констатувала збільшення кількості порушень режиму припинення вогню в Донецькій і Луганській областях, якщо порівнювати з попередньою добою.
- Місія зафіксувала пошкодження будинку у непідконтрольній урядові Ясинуватій.
- На ділянці розведення в районі Станиці Луганської спостерігачі продовжували спостерігати за проведенням робіт із реконструкції зруйнованої секції мосту.
- Члени патруля СММ бачили саперів з підконтрольних уряду районів на ділянці розведення сил і засобів у районі Золотого.
- Місія зафіксувала озброєння, розміщене з порушенням ліній відведення з обох боків лінії зіткнення.
- СММ зафіксувала протитанкові міни (деякі вперше) біля непідконтрольних уряду Пікуз та підконтрольного урядові Водяного.
- Доступ Місії залишався обмеженим, зокрема на блокпостах біля непідконтрольних урядові Верхньошироківського, Заїченка та Горлівки*.¹

¹ На основі інформації, що надійшла від моніторингових команд станом на 19:30, 3 листопада 2019 року (за східноєвропейським часом).

Порушення режиму припинення вогню²

Кількість зафіксованих порушень режиму припинення вогню³

Кількість зафіксованих вибухів⁴



² Більш детальну інформацію про всі випадки порушення режиму припинення вогню, а також мапи Донецької та Луганської областей, де відмічені всі місця, згадані у звіті, представлено у додатку. Протягом звітного періоду камери СММ у Широкиному та Станиці Луганській не функціонували.

³ Включаючи вибухи.

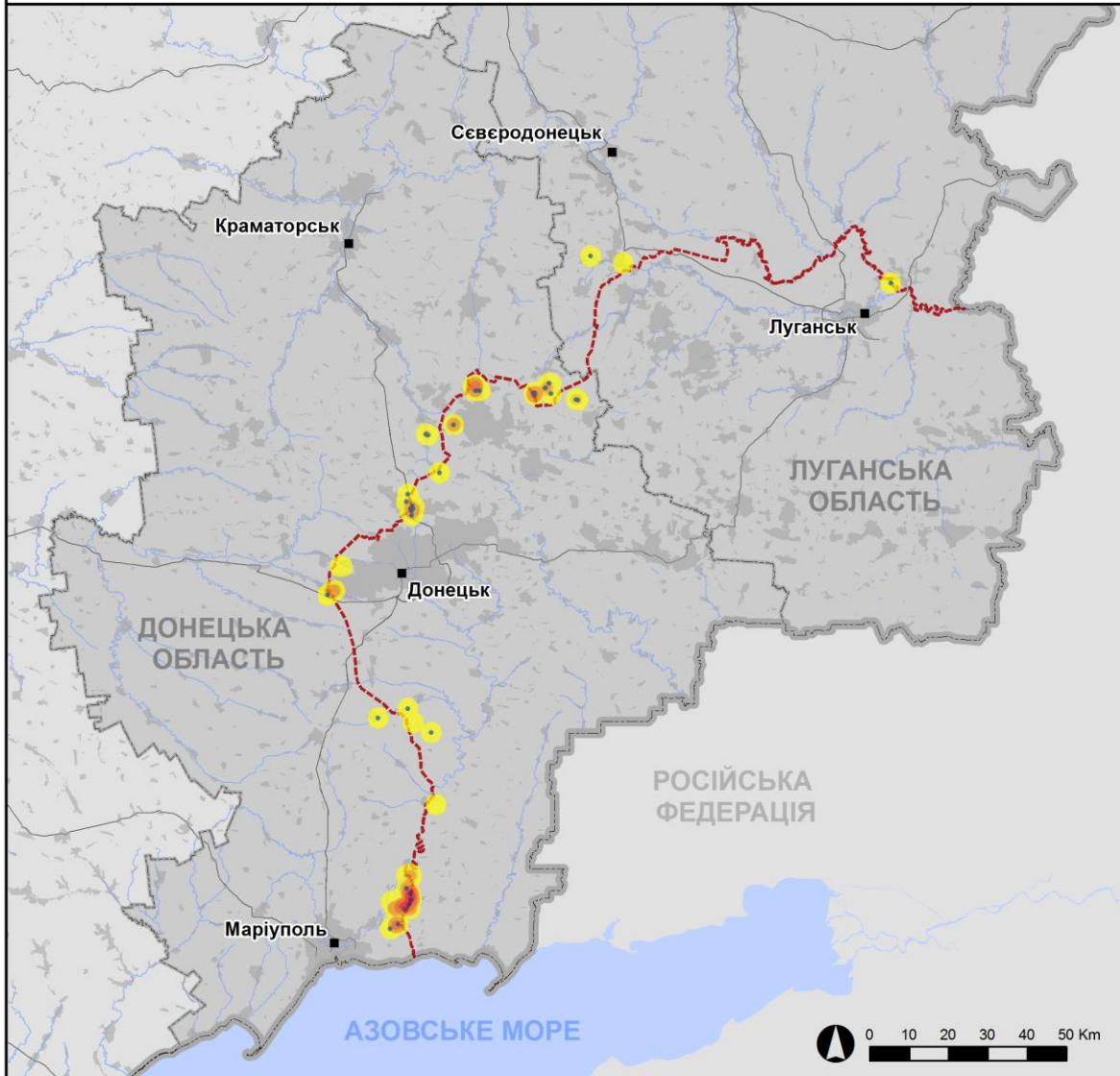
⁴ У тому числі з озброєння невстановленого типу.

Мапа зафіксованих порушень режиму припинення вогню



Організація з безпеки та співробітництва в Європі
Спеціальна моніторингова місія в Україні

Зафіксовані СММ порушення режиму припинення вогню 2-3 листопада 2019 р.



Концентрація порушень режиму припинення вогню



Джерела: адміністративні кордони — УКГП ООН; дороги, річки — проект OpenStreetMap; море — VLIZ (2005).
Акваторії МГО, інше — ОБСЄ.

Система координат: WGS 1984 UTM Zone 37N

Ця мапа надається винятково для наочності. Відсутність помилок у мапі не гарантується, а її зміст не означає, що СММ ОБСЄ затверджує або ухвалює офіційний статус мапи.

© СММ ОБСЄ 2019 Не дозволяється використовувати, копіювати, відтворювати, передавати, транслювати, продавати, ліцензувати або застосовувати без попереднього дозволу з боку ОБСЄ у письмовому вигляді.
Створено: 04/11/2019

У період із вечора 1 до вечора 2 листопада у Донецькій області Місія констатувала зменшення кількості порушень режиму припинення вогню, зафіксувавши тимчасом менше вибухів (39), якщо порівнювати з [попереднім звітним періодом](#) (приблизно 130 вибухів). Більшість порушень режиму припинення вогню зафіксовано в районах на схід від н. п. Гнутове (підконтрольний урядові, 90 км на південь від Донецька), на східно-північний схід і схід від н. п. Майорськ (підконтрольний урядові, 45 км на північний схід від Донецька), а також на південь та південно-південний схід від н. п. Пищевик (підконтрольний урядові, 84 км на південь від Донецька).

У період із вечора 2 до вечора 3 листопада Місія констатувала збільшення кількості таких порушень, зафіксувавши також більше вибухів (близько 115), якщо порівнювати з попередньою добою. Більшість порушень режиму припинення вогню зафіксовано в районах на східно-північний схід і схід від Гнутового, на південь Пищевики, на східно-північний схід від н. п. Ломакине (підконтрольний урядові, 93 км на південь від Донецька), а також на південь від н. п. Світлодарськ (підконтрольний урядові, 57 км на північний схід від Донецька), де зафіксовано більшість вибухів.

У період із вечора 1 до вечора 2 листопада в Луганській області Місія констатувала аналогічний рівень порушень режиму припинення вогню, при цьому усі — вибухи (2), якщо порівнювати з [попереднім звітним періодом](#) (2 вибухи). Вибухи було зафіксовано у районах на північно-північний захід від н. п. Молодіжне (непідконтрольний урядові, 63 км на захід від Луганська).

У період із вечора 2 до вечора 3 листопада СММ констатувала збільшення кількості порушень режиму припинення вогню, зафіксувавши, серед іншого, 5 вибухів, якщо порівнювати з попередньою добою. Усі порушення режиму припинення вогню зафіксовано за межами ділянок розведення в районі н. п. Станиця Луганська (підконтрольний урядові, 16 км на північний схід від Луганська) (див. нижче) і н. п. Золоте (підконтрольний урядові, 60 км на захід від Луганська), однак у межах 5 км від них.

Пошкодження будинку в непідконтрольній урядові Ясинуватій

3 листопада в н. п. Ясинувата (непідконтрольний урядові, 16 км на північний схід від Донецька), на вулиці Орджонікідзе, 175А, у квартирі на другому поверсі п'ятиповерхового житлового будинку команда СММ побачила пробоїну у балконному вікні, відповідну пробоїну у вікні вітальні, що прилягає до балкона, та відповідну пробоїну у дерев'яній шафі, розташованій у вітальні; все — із західного боку. За оцінкою Місії, пошкодження виникли нещодавно внаслідок влучення снаряда бойової машини піхоти (БМП-2), випущеного із західно-північно-західного напрямку. Мешканка квартири сказала спостерігачам, що їй не було вдома, коли будинок зазнав пошкоджень.

Ділянки розведення сил і засобів в районах Станиці Луганської, Золотого і Петрівського⁵

1 листопада Місія отримала лист від збройних формувань з невідконтрольних урядові районів Луганської області з повідомленням про те, що вони завершили відведення сил і засобів з ділянки розведення в районі Золотого, та що вони готові розпочати демонтаж фортифікаційних споруд та інших об'єктів військового призначення на ділянці розведення.

2 листопада Місія отримала дві вербальні ноти від Міністерства закордонних справ України з повідомленням про те, що вони завершили відведення сил і засобів на погодженій ділянці розведення у районі Золотого, та що вони готові розпочати демонтаж фортифікаційних споруд та інших об'єктів військового призначення на ділянці розведення (див. [Оперативний звіт СММ від 2 листопада 2019 року](#)).

2 листопада, перебуваючи на блокпості Збройних сил України на північному краю ділянки розведення, команда СММ бачила військовослужбовців Збройних сил України у шести автомобілях, озброєння не було зафіксовано, що супроводжували автобус із близько 20 особами з камерами, мікрофонами та блокнотами (за оцінкою, журналістами) на ділянку розведення та далі до н. п. Катеринівка (підконтрольний урядові, 64 км на захід від Луганська). Приблизно через 30 хвилин члени патруля Місії побачили два автомобілі та автобус, що поверталися до зазначеного блокпосту.

Того ж дня, здійснюючи спостереження на блокпості збройних формувань на південному краю ділянки розведення, члени патруля СММ також бачили 9 неозброєних осіб, серед яких були троє членів збройних формувань (двоє — з нарукавними пов'язками з написом «СЦКК»), які йшли пішки на ділянку розведення у напрямку камери СММ у південній частині ділянки розведення, а потім вийшли з ділянки через той самий блокпост та попрямували до н. п. Золоте-5 (Михайлівка; невідконтрольний урядові, 61 км на північний захід від Луганська).

3 листопада, перебуваючи на північному краю ділянки розведення, західніше автошляху Т1316, команда СММ бачила 10 саперів Державної служби України з надзвичайних ситуацій, які на п'ятьох транспортних засобах в'їжджали на ділянку розведення, а також 5 саперів та одного неозброєного військовослужбовця Збройних сил України на залізничному мосту на автошляху Т1316, на ділянці розведення.

У ніч з 1 на 2 листопада поза ділянкою розведення БПЛА СММ дальнього радіуса дії зафіксував 2 бойові машини піхоти (БМП-1) та 4 вантажівки приблизно за 150 м на схід від блокпосту Збройних сил України, орієнтовно за 300 м на північ від північного краю ділянки розведення.

2 та 3 листопада за межами ділянки розведення команда Місії також бачила, що військовослужбовці Збройних Сил України укріплюють військові позиції приблизно за 300 м на північ від північного краю ділянки розведення і до місця за 300 м на схід і захід від блокпосту Збройних сил України на північному краю ділянки розведення.

⁵ Розведення передбачено Рамковим рішенням Тристоронньої контактної групи про розведення сил і засобів від 21 вересня 2016 року.

2 та 3 листопада за межами ділянки розведення спостерігачі бачили, що [зафіксований раніше](#) на блокпості збройних формувань, розташованому на дорозі у напрямку Золотого-5 (Михайлівки), приблизно за 300 м на схід від східної краю ділянки розведення, знаходилися члени збройних формувань. 2 листопада команда СММ бачила, що 3 членів збройних формувань фарбували металевий дорожній бар'єр, встановлений приблизно за 10 м далі на схід. Протягом тих же днів спостерігачі [знову](#) бачили 2 блакитні контейнери (з написом «СЦКК» збоку): приблизно за 30 м на схід від східного краю ділянки розведення і приблизно 20 м на південь від блокпосту збройних формувань на південному краї ділянки розведення. 2 листопада спостерігачі бачили озброєного члена збройних формувань, що виходив із блакитного контейнера приблизно за 20 м на південь від блокпосту збройних формувань на південному краї ділянки розведення, а 3 листопада — трьох членів збройних формувань (у нарукавних пов'язках із написом «СЦКК») біля нього.

3 листопада на блокпості збройних формувань на південному краї ділянки розведення команда СММ помітила п'ятьох членів збройних формувань у нарукавних пов'язках із написом «СЦКК».

Увечері 2 листопада камера СММ у Золотому зафіксувала 1 снаряд, що пролетів на відстані орієнтовно 1–3 км на східно-північний схід (за оцінкою, поза ділянкою розведення, проте в межах 5 км від неї).

2 і 3 листопада у межах ділянки розведення в районі Станиці Луганської спостерігачі бачили 15 робітників з підконтрольних урядові районів, що встановлювали металеві настили на зруйнованій секції мосту біля Станиці Луганської (15 км на північний схід від Луганська) майже по всій її довжині. 3 листопада члени патруля Місії також бачили тих самих робочих, які покривали гудроном бетонну конструкцію на північному краї мосту та бетонну частину опорної колони.

2 листопада спостерігачі бачили два нові дозиметри, встановлені на контрольному пункті в'їзду-виїзду (КПВВ) Збройних сил України. За словами прикордонника на КПВВ, приблизно за тиждень їх застосовуватимуть для виявлення радіоактивних об'єктів, які переносяться пішоходами.

2 і 3 листопада відповідно спостерігачі бачили принаймні 6 та 3 членів збройних формувань (у нарукавних пов'язках із написом «СЦКК») між зруйнованою секцією мосту і блокпостом збройних формувань.

3 листопада спостерігачі бачили 11 робітників з непідконтрольних урядові районів, які [продовжували](#) вкладати асфальт та гравій на паркувальному майданчику за 300 м на південь від мосту.

2 листопада за межами ділянки розведення спостерігачі відмітили, що [зафіксований раніше](#) колючий дріт, встановлений довкола щогли камери СММ у Станиці Луганській (близько 350 м на північно-північний схід від північного краю ділянки розведення) продовжує перешкоджати доступу СММ до камери.

3 листопада, перебуваючи на східній околиці Станиці Луганської, команда СММ чула 5 вибухів невизначеного походження у межах 4–6 км на західно-південний захід (за оцінкою, сталися поза ділянкою розведення, проте в межах 5 км від неї).

2 листопада, патрулюючи приблизно за 2 км на північ від н. п. **Петрівське** (непідконтрольний урядові, 41 км на південь від Донецька), команда Місії чула 3 вибухи невизначеного походження орієнтовно за 4–6 км на південний схід. 3 листопада, здійснюючи спостереження у тому ж місці, спостерігачі чули 1 вибух невизначеного походження на відстані близько 3–4 км на північний захід. За оцінкою, усі порушення режиму припинення вогню сталися за межами ділянки розведення, проте в межах 5 км від її краю.

Відведення озброєння

СММ продовжувала здійснювати моніторинг відведення озброєння, передбаченого Меморандумом, а також Комплексом заходів і Доповненням до нього.

Спостерігачі бачили 15 одиниць озброєння, розміщених з порушенням ліній відведення з обох боків лінії зіткнення, зокрема деякі з них були на полігоні біля н. п. Тернове (непідконтрольний урядові, 57 км на схід від Донецька) і на території колишнього міжнародного аеропорту «Луганськ», приблизно за 2 км на північ від н. п. Переможне (19 км на південь від Луганська). У непідконтрольних урядових районах Донецької і Луганської областей спостерігачі також виявили 53 одиниці озброєння, розміщені за лініями відведення, проте за межами виділених місць зберігання озброєння (для отримання більш детальної інформації див. таблиці нижче).

Ознаки військової присутності та присутності військового типу в зоні безпеки⁶

Команда Місії зафіксувала військову присутність та присутність військового типу в зоні безпеки з обох боків лінії зіткнення, зокрема бойові машини піхоти, бойові броньовані машини, бронетранспортери та зенітну установку в підконтрольних урядові районах Донецької і Луганської областей (для отримання більш детальної інформації див. таблицю нижче).

1 листопада БПЛА СММ середнього радіуса дії зафіксував роботи з укріплення позицій військового типу (за оцінкою, належать збройним формуванням), приблизно за 2 км на західно-північний захід від н. п. Ужівка (кол. Ленінське; непідконтрольний урядові, 96 км на південь від Донецька).

2 листопада команда СММ бачила чотирьох членів збройних формувань, що копали землю лопатами за 6–8 м на північ від дороги місцевого значення, на відстані орієнтовно 3 км на південний схід від н. п. Раївка (непідконтрольний урядові, 16 км на північний захід від Луганська).

3 листопада члени патруля Місії вперше бачили траншею завдовжки близько 20 м і насип (за оцінкою, свіжий) на східному боці дороги, приблизно за 2 км на західно-

⁶ Зазначена в цьому розділі техніка не підпадає під дію Мінських угод щодо відведення озброєння.

північний захід від н. п. Лиман (непідконтрольний урядові, 12 км на північний захід від Луганська).

Протитанкові міни біля Пікуз і Водяного, а також попереджувальні знаки про мінну небезпеку у Раївці та поблизу Павлополя

1 листопада БПЛА СММ середнього радіуса дії вперше виявив щонайменше 50 протитанкових мін у полі приблизно за 1 км на південь від н. п. Пікузи (кол. Комінтернове; непідконтрольний урядові, 92 км на південь від Донецька), а приблизно за 1,5 км далі на північний захід від вищезазначених мін — принаймні 40 протитанкових мін. Усі вони зафіксовані вперше, за оцінкою, знаходяться там певний час та належать збройним формуванням.

Той самий БПЛА також [знову](#) виявив близько 23 протитанкових мін, встановлених поперек автошляху Т0519 на північ від н. п. Водяне (підконтрольний урядові, 94 км на південь від Донецька), що, за оцінкою, належать Збройним силам України.

2 листопада команда СММ [знову](#) бачила попереджувальний знак про мінну небезпеку на північному боці дороги місцевого значення і дерев'яну загорожу, встановлену посеред тієї ж дороги на південно-західній околиці н. п. Раївка (непідконтрольний урядові, 16 км на північний захід від Луганська).

3 листопада спостерігачі вперше бачили 2 попереджувальні знаки про мінну небезпеку (червоні квадратні пластини, встановлені на дерев'яних палицях, із зображеннями білих черепів) обабіч неасфальтованої дороги приблизно за 500 м на захід від н. п. Павлопіль (підконтрольний урядові, 84 км на південь від Донецька), орієнтовно за 25 м на південь від конструкцій електропостачання дамби Павлопільського водосховища.

Зусилля Місії зі сприяння функціонуванню життєво важливих об'єктів цивільної інфраструктури

2 та 3 листопада Місія і далі сприяла забезпеченню функціонування Донецької фільтрувальної станції (15 км на північ від Донецька).

СММ здійснювала моніторинг ситуації в південно-східній частині Херсонської області

1 листопада спостерігачі відзначили спокійну ситуацію на контрольному пункті пропуску між н. п. Чонгар (163 км на південний схід від Херсона) і Кримом.

Місія продовжувала стежити за ситуацією в Одесі, Львові, Івано-Франківську, Харкові, Дніпрі, Чернівцях і Києві.

***Обмеження свободи пересування та інші перешкоди у виконанні мандата СММ**

Робота з моніторингу та свобода пересування СММ обмежені загрозами у сфері безпеки, включаючи ризики, пов'язані з наявністю мін і невибухлих боєприпасів, а також іншими перешкодами, які щодня змінюються. Мандат СММ передбачає вільний і безпечний доступ по всій Україні. Усі підписанти Комплексу заходів

погодилися з необхідністю вільного та безпечного доступу, а також із тим, що обмеження свободи пересування СММ є порушенням і що на такі порушення необхідно швидко реагувати. Вони також дійшли згоди, що СЦКК повинен сприяти такому реагуванню та здійснювати загальну координацію робіт з розмінування. Однак збройні формування в окремих районах Донецької та Луганської областей часто відмовляють СММ у доступі до районів, прилеглих до непідконтрольних урядові ділянок кордону України (наприклад, див. [Щоденний звіт СММ від 26 жовтня 2019 року](#)). Діяльність СММ у Донецькій та Луганській областях, як і раніше, залишалася обмеженою після того, як [23 квітня 2017 року поблизу Пришиба стався інцидент, який призвів до загибелі людини](#). Унаслідок цього спроможність Місії вести спостереження залишалася обмеженою.

Заборона доступу:

- 2 листопада на блокпості на північ від н. п. Заїченко (непідконтрольний урядові, 93 км на південь від Донецька) два озброєні члени збройних формувань [знову](#) відмовили СММ у проїзді в напрямку н. п. Саханка (непідконтрольний урядові, 97 км на південь від Донецька), посилаючись на «проведення робіт із розмінування у цьому районі». Перебуваючи на блокпості, команда СММ зафіксувала рух транспортних засобів через блокпост.
- 3 листопада на блокпості на захід від н. п. Верхньошироківське (кол. Октябр; непідконтрольний урядові, 85 км на південь від Донецька) член збройних формувань [знову](#) не пропустив патруль СММ.

Регулярні обмеження на ділянках розведення сил і засобів та через міні/невибухлі боєприпаси:

- Не здійснивши суцільного розмінування та вилучення невибухлих боєприпасів, сторони і далі відмовляли СММ у необмеженому доступі до ділянок розведення у районах Золотого і Петрівського, а також у можливості пересуватися окремими дорогами, які раніше були визначені як важливі для здійснення Місією ефективного моніторингу та для пересування цивільних осіб.

Затримка:

- 2 листопада у двох випадках на блокпості на захід від н. п. Верхньошироківське (кол. Октябр; непідконтрольний урядові, 85 км на південь від Донецька) чотири озброєні члени збройних формувань дозволили спостерігачам проїхати тільки після приблизно 25-хвилинного очікування.
- 3 листопада на блокпості поблизу н. п. Горлівка (непідконтрольний урядові, 39 км на північний схід від Донецька) три члени збройних формувань дозволили команді Місії проїхати лише після 35 хвилин очікування.

Інші перешкоди:

- В ніч з 1 на 2 листопада БПЛА СММ дальнього радіуса дії зазнав дії перешкод сигналу GPS, оцінені як вірогідне глушіння, під час здійснення польотів між н. п. Степанівка (підконтрольний урядові, 54 км на північ від Донецька) та н. п. Бобриківка (непідконтрольний урядові, 57 км на південний схід від Луганська), а також між н. п. Олександропілля (підконтрольний урядові, 71 км

на захід від Луганська) та н. п. Біле (непідконтрольний урядові, 22 км на захід від Луганська)⁷.

⁷ Глушіння сигналу могло здійснюватися з будь-якого місця в радіусі кількох кілометрів від місцеположення БПЛА.

Таблиця озброєння

Озброєння, розміщене з порушенням ліній відведення

Дата	Кількість одиниць озброєння	Вид озброєння	Місце	Джерело спостереження
Підконтрольні урядові райони				
1/11/2019	1	Зенітний ракетний комплекс (9К33 «Оса»)	біля н. п. Криничне (67 км на північний схід від Донецька)	БПЛА малого радіуса дії
Непідконтрольні урядові райони				
1/11/2019	2	самохідна гаубиця (2С1 «Гвоздика», 122 мм)	на полігоні поблизу н. п. Тернове (57 км на схід від Донецька) (для ознайомлення з попередніми спостереженнями див. Щоденний звіт СММ від 22 жовтня 2019 року).	БПЛА малого радіуса дії
	4	буксирувана гаубиця (Д-30А «Жаба», 122 мм)		
	3	буксирувані гаубиці (Д-30 «Жаба», 122 мм — 2 од. і 2А65 «Мста-Б», 152 мм — 1 од.)	колишній міжнародний аеропорт «Луганськ» (для ознайомлення з попередніми спостереженнями див. Щоденний звіт від СММ 29 жовтня 2019 року)	БПЛА дальнього радіуса дії
	2	самохідні гаубиці (2С1 «Гвоздика», 122 мм і 2С3 «Акація», 152 мм)		
	1	реактивна система залпового вогню (РСЗВ; БМ-21 «Град», 122 мм)		
	2	протитанкова гармата (МТ-12 «Рапіра», 100 мм)		

Озброєння, розміщене за лініями відведення, однак за межами виділених місць зберігання озброєння

Дата	Кількість одиниць озброєння	Вид озброєння	Місце	Джерело спостереження
Непідконтрольні урядові райони				
1/11/2019	32	танк (Т-72 — 17 од., Т-64 — 5 од. і вірогідно Т-64 — 10 од.)	на полігоні біля н. п. Тернове (57 км на схід від Донецька) (див. вище)	БПЛА малого радіуса дії
	2	міномет 2Б14 (вірогідно «Поднос», 82 мм)		
	9	танк (невстановленого типу)	північна околиця н. п. Лутугине (20 км на південний захід від Луганська)	БПЛА дальнього радіуса дії
	1	буксируваний міномет (2Б9 «Волошка», 82 мм)	колишній міжнародний аеропорт «Луганськ», близько 2 км на північ від н. п. Переможне (19 км на південь від Луганська) (див. нижче)	
	1	міномет (2Б11, 120 мм)		
	7	танк (Т-72)		
	1	зенітний ракетний комплекс (9К35 «Стріла-10»)		

Таблиця ознак військової присутності та присутності військового типу в зоні безпеки⁸

Дата	К-ть	Тип	Місце	Джерело спостереження
Підконтрольні урядові райони				
1/11/2019	3	бойова броньована машина	біля н. п. Катеринівка (64 км на захід від Луганська)	БПЛА дальнього радіуса дії
	1	бойова машина піхоти (БМП-1)	н. п. Золоте (60 км на захід від Луганська)	
	2	бойова броньована машина		
	1	бронетранспортер (МТ-ЛБ)		
	1	зенітна установка (ЗУ-23, 23 мм), встановлена на вантажівку	біля житлових будинків у н. п. Відродження (66 км на північний схід від Донецька)	БПЛА малого радіуса дії
3/11/2019	1	бойова машина піхоти (БТР-4) з 30-мм гарматою	у н. п. Авдіївка (17 км на північ від Донецька)	патруль
	1	бойова машина піхоти (БМП-1)	у н. п. Попасна (69 км на захід від Луганська)	патруль
Непідконтрольні урядові райони				
1/11/2019	1	позиція військового типу (проведення укріплення існуючих позицій) (див. вище)	н. п. Ужівка (кол. Ленінське, 96 км на південь від Донецька)	патруль
3/11/2019	1	позиція військового типу (20-м траншея і насип зафіксовані вперше) (див. вище)	н. п. Лиман (12 км на північний захід від Луганська)	патруль

⁸ Зазначена в цьому розділі техніка не підпадає під дію Мінських угод щодо відведення озброєння.

Таблиця порушень режиму припинення вогню станом на 3 листопада 2019 р.⁹

Місце розміщення СММ	Місце події	Спосіб	К-ть	Спостереження	Опис	Озброєння	Дата, час
Камера СММ у н. п. Чермалик (підконтрольний уряду, 77 км на Пд від Донецька)	2–5 км на ПдПдСх	зафіксувала	5	снаряд	з ЗхПдЗх на СхПнСх	Н/Д	01.11, 23:34
	2–5 км на ПдПдСх	зафіксувала	1	снаряд	з ЗхПдЗх на СхПнСх	Н/Д	01.11, 23:35
	2–5 км на ПдПдСх	зафіксувала	1	освітлювальна ракета	випущена(-й) угору	Н/Д	02.11, 01:58
Камера СММ за 1,5 км на ПнСх від н. п. Гнутове (підконтрольний уряду, 90 км на Пд від Донецька)	3–5 км на СхПнСх	зафіксувала	1	снаряд	з Пн на Пд	Н/Д	01.11, 18:44
	3–5 км на СхПнСх	зафіксувала	4	снаряд	З Пн на Пд (також зафіксовано камерою СММ у Пищевіку)	Н/Д	01.11, 18:50
	3–5 км на СхПнСх	зафіксувала	3	снаряд	З Пн на Пд (також зафіксовано камерою СММ у Пищевіку)	Н/Д	01.11, 18:51
	3–5 км на СхПнСх	зафіксувала	11	снаряд	з Пд на Пн	Н/Д	01.11, 18:53
	3–5 км на СхПнСх	зафіксувала	4	снаряд	з Пн на Пд	Н/Д	01.11, 18:53
	3–5 км на СхПнСх	зафіксувала	9	снаряд	з Пн на Пд	Н/Д	01.11, 18:58
	3–5 км на ПнСх	зафіксувала	7	снаряд	з Пн на Пд	Н/Д	01.11, 20:43
	3–5 км на СхПнСх	зафіксувала	1	снаряд	з Пн на Пд	Н/Д	01.11, 20:44
	3–5 км на ПнСх	зафіксувала	2	снаряд	з Пн на Пд	Н/Д	01.11, 20:45
	3–5 км на ПнСх	зафіксувала	5	снаряд	з Пн на Пд	Н/Д	01.11, 20:48
	3–5 км на ПнСх	зафіксувала	9	снаряд	з Пн на Пд	Н/Д	01.11, 20:51
	3–5 км на ПнСх	зафіксувала	1	снаряд	з Пн на Пд	Н/Д	01.11, 21:01
	3–5 км на ПнСх	зафіксувала	2	снаряд	з Пн на Пд	Н/Д	01.11, 21:51
	3–5 км на ПнСх	зафіксувала	5	снаряд	з Пн на Пд	Н/Д	01.11, 21:52
	3–5 км на Сх	зафіксувала	2	вибух		Н/Д	01.11, 22:25
	3–5 км на Сх	зафіксувала	2	вибух	невизначеного походження	Н/Д	01.11, 22:26
	3–5 км на Сх	зафіксувала	4	снаряд	з ПдЗх на ПнСх	Н/Д	01.11, 22:34
	3–5 км на Сх	зафіксувала	1	снаряд	з ПдЗх на ПнСх	Н/Д	01.11, 23:48
	3–5 км на Сх	зафіксувала	1	снаряд	з ПнЗх на ПдСх	Н/Д	02.11, 00:09
	3–5 км на СхПнСх	зафіксувала	6	снаряд	з Пд на Пн	Н/Д	02.11, 00:48
	3–5 км на СхПнСх	зафіксувала	3	снаряд	з Пд на Пн	Н/Д	02.11, 00:49
	3–5 км на СхПнСх	зафіксувала	7	снаряд	з ПдЗх на ПнСх	Н/Д	02.11, 00:50

⁹ У таблиці вказані лише ті інциденти, які спостерігачі СММ бачили/чули особисто, а також ті випадки, які СММ оцінює як навчання з бойовою стрільбою, контрольовані вибухи і т.д. Зазначені деталі, що вказані — а саме відстань, напрям, тип зброї і т.д. — базуються на оцінках, зроблених спостерігачами на місцях, і необов'язково завжди є точними. Напис «невідомо» (Н/Д) означає, що СММ не змогла підтвердити таку інформацію у зв'язку з відстанню, погодними умовами та/або з інших причин. Порушення режиму припинення вогню, зафіксовані паралельно декількома патрулями, відображаються у таблиці лише один раз.

	3–5 км на СхПнСх	зафіксувала	1	снаряд	з ПдЗх на ПнСх	Н/Д	02.11, 01:24	
	3–5 км на СхПнСх	зафіксувала	2	снаряд	з Пн на Пд	Н/Д	02.11, 01:34	
	3–5 км на ПнСх	зафіксувала	1	вибух	невизначеного походження	Н/Д	02.11, 02:37	
	3–5 км на СхПнСх	зафіксувала	3	снаряд	випущена(-й) угору	Н/Д	02.11, 02:37	
	3–5 км на СхПнСх	зафіксувала	5	снаряд	з Пн на Пд	Н/Д	02.11, 02:37	
	3–5 км на СхПнСх	зафіксувала	8	снаряд	з ЗхПдЗх на СхПнСх	Н/Д	02.11, 02:37	
	3–5 км на Сх	зафіксувала	2	снаряд	з Пд на Пн	Н/Д	02.11, 17:14	
	3–5 км на Сх	зафіксувала	1	снаряд	з Пд на Пн	Н/Д	02.11, 17:18	
	3–5 км на Сх	зафіксувала	3	снаряд	з Пд на Пн	Н/Д	02.11, 17:19	
	3–5 км на Сх	зафіксувала	1	снаряд	з Пд на Пн	Н/Д	02.11, 17:23	
Камера СММ у н. п. Гранітне (підконтрольний уряду, 60 км на Пд від Донецька)	2–4 км на СхПдСх	зафіксувала	2	снаряд	з ПнЗх на ПдСх	Н/Д	01.11, 22:14	
Камера СММ у н. п. Красногорівка (підконтрольний уряду, 21 км на Зх від Донецька)	3–5 км на Сх	зафіксувала	1	снаряд	з Пн на Пд	Н/Д	01.11, 22:22	
	2–5 км на Сх	зафіксувала	1	снаряд	з Пн на Пд	Н/Д	01.11, 22:37	
Камера СММ на Сх від н. п. Ломакине (підконтрольний уряду, 93 км на Пд від Донецька)	3–5 км на СхПнСх	зафіксувала	2	снаряд	з ПдСх на ПнЗх	Н/Д	01.11, 19:05	
	2–6 км на СхПнСх	зафіксувала	1	вибух	невизначеного походження	Н/Д	02.11, 02:37	
камера СММ на КПВВ у н. п. Майорськ (підконтрольний уряду, 45 км на ПнСх від Донецька)	2–5 км на СхПнСх	зафіксувала	4	снаряд	з Пн на Пд	Н/Д	01.11, 20:09	
	2–5 км на Сх	зафіксувала	1	освітлювальна ракета	випущена(-й) угору	Н/Д	01.11, 20:13	
	2–5 км на СхПнСх	зафіксувала	8	снаряд	з Пн на Пд	Н/Д	01.11, 20:52	
	2–5 км на СхПнСх	зафіксувала	3	снаряд	з Пн на Пд	Н/Д	01.11, 23:02	
	2–5 км на Сх	зафіксувала	1	снаряд	з ПнЗх на ПдСх	Н/Д	01.11, 23:25	
	2–4 км на СхПнСх	зафіксувала	2	снаряд	з Пн на Пд	Н/Д	02.11, 02:15	
	2–4 км на СхПнСх	зафіксувала	1	снаряд	з Пн на Пд	Н/Д	02.11, 02:18	
	2–4 км на Сх	зафіксувала	4	снаряд	з Пн на Пд	Н/Д	02.11, 02:33	
	2–5 км на СхПнСх	зафіксувала	5	снаряд	з Пн на Пд	Н/Д	02.11, 02:48	
	2–5 км на СхПнСх	зафіксувала	3	снаряд	з Пн на Пд	Н/Д	02.11, 02:49	
	2–5 км на Сх	зафіксувала	1	снаряд	з Пд на Пн	Н/Д	02.11, 03:30	
	2–5 км на СхПнСх	зафіксувала	21	снаряд	з Пн на Пд	Н/Д	02.11, 18:13	
	2–5 км на СхПнСх	зафіксувала	13	снаряд	з Пн на Пд	Н/Д	02.11, 18:14	
	2–5 км на СхПнСх	зафіксувала	1	снаряд	з Пн на Пд	Н/Д	02.11, 18:15	
	2–5 км на СхПнСх	зафіксувала	1	снаряд	з Пн на Пд	Н/Д	02.11, 18:17	
	2–5 км на СхПнСх	зафіксувала	13	снаряд	з Пн на Пд	Н/Д	02.11, 18:18	
	2–5 км на СхПнСх	зафіксувала	18	снаряд	з Пн на Пд	Н/Д	02.11, 18:19	
	Камера СММ у н. п. Петрівське (непідконтрольний уряду,	0, 1–1 км на ПнЗх	зафіксувала	1	снаряд	з ПнСх на ПдЗх (за оцінкою, за межами ділянки розведення)	Н/Д	09.10, 13:13

41 км на Пд від Донецька)							
Камера СММ на КПВВ у н. п. Пишевик (підконтрольний уряду, 84 км на Пд від Донецька)	2–4 км на Пд	зафіксувала	1	снаряд	з ПнСх на ПдЗх	Н/Д	01.11, 18:51
	2–4 км на Пд	зафіксувала	3	снаряд	із Зх на Сх	Н/Д	01.11, 19:50
	3–5 км на Пд	зафіксувала	5	снаряд	зі Сх на Зх	Н/Д	01.11, 20:48
	3–5 км на Пд	зафіксувала	1	снаряд	випущена(-й) угору	Н/Д	01.11, 20:49
	3–5 км на Пд	зафіксувала	10	снаряд	зі Сх на Зх	Н/Д	01.11, 20:51
	3–5 км на ПдПдСх	зафіксувала	1	снаряд	зі Сх на Зх	Н/Д	01.11, 21:01
	3–5 км на ПдПдСх	зафіксувала	2	снаряд	зі Сх на Зх	Н/Д	01.11, 21:05
	3–5 км на ПдПдСх	зафіксувала	1	черга	із Зх на Сх	Н/Д	01.11, 21:05
	3–5 км на Пд	зафіксувала	5	снаряд	зі Сх на Зх	Н/Д	01.11, 21:52
	3–5 км на Пд	зафіксувала	1	снаряд	зі Сх на Зх	Н/Д	01.11, 22:40
	3–5 км на ПдПдСх	зафіксувала	7	снаряд	із Зх на Сх	Н/Д	01.11, 22:41
	3–5 км на ПдПдСх	зафіксувала	6	снаряд	із Зх на Сх	Н/Д	01.11, 23:23
	3–5 км на ПдПдСх	зафіксувала	6	снаряд	із Зх на Сх	Н/Д	01.11, 23:24
	3–5 км на ПдПдСх	зафіксувала	4	снаряд	із Зх на Сх	Н/Д	02.11, 00:39
	3–5 км на Пд	зафіксувала	4	снаряд	зі Сх на Зх	Н/Д	02.11, 01:34
	3–5 км на ПдПдСх	зафіксувала	1	вибух	Із Зх на Сх (також зафіксовано камерою СММ у Гнутовому)	Н/Д	02.11, 02:10
	3–5 км на Пд	зафіксувала	7	снаряд	зі Сх на Зх	Н/Д	02.11, 02:37
	3–5 км на Пд	зафіксувала	1	черга	випущена(-й) угору	Н/Д	02.11, 04:57
	4–6 км на ПдПдСх	зафіксувала	23	снаряд	із Зх на Сх	Н/Д	02.11, 17:44
	4–6 км на ПдПдСх	зафіксувала	6	снаряд	із Зх на Сх	Н/Д	02.11, 17:45
приблизно 1 км на Пн від залізничного вокзалу в н. п. Ясинувата (непідконтрольний уряду, 16 км на ПнСх від Донецька)	2–3 км на Зх	чули	1	вибух	невизначеного походження	Н/Д	02.11, 08:57
	2–3 км на Зх	чули	1	черга		великокаліберний кулемет	02.11, 08:57
	2–3 км на ПдЗх	чули	10	черга		великокаліберний кулемет	02.11, 09:20
	2–4 км на ПдЗх	чули	1	вибух	невизначеного походження	Н/Д	02.11, 12:23
	2–4 км на ПдЗх	чули	4	черга		стрілецька зброя	02.11, 12:33
	4–5 км на ПнЗх	чули	2	вибух	невизначеного походження	Н/Д	02.11, 12:55
	4–5 км на ПнЗх	чули	2	вибух	невизначеного походження	Н/Д	02.11, 13:04
	2–3 км на Зх	чули	4	черга		великокаліберний кулемет	02.11, 13:05
Петровський (непідконтрольний уряду, 15 км на ПдЗх від центру Донецька)	2 км на ПдЗх	чули	3	черга		стрілецька зброя	02.11, 10:39
	2 км на ПдЗх	чули	8	черга		стрілецька зброя	02.11, 10:55
	2 км на ПдЗх	чули	3	постріл		стрілецька зброя	02.11, 10:55
	2 км на ПдЗх	чули	3	черга		стрілецька зброя	02.11, 11:03
	2 км на ПдЗх	чули	1	постріл		стрілецька зброя	02.11, 11:03
	1 км на ПдПдЗх	чули	23	черга		стрілецька зброя	02.11, 11:11
	2–3 км на ПдЗх	чули	3	черга		стрілецька зброя	02.11, 11:19
приблизно 1,8 км на Пн від н. п. Петрівське (непідконтрольний уряду, 41 км на Пд від Донецька)	8–12 км на Зх	чули	4	вибух	невизначеного походження (за оцінкою, за межами ділянки розведення)	Н/Д	02.11, 09:29

	4–6 км на ПдСх	чули	3	вибух	невизначеного походження (за оцінкою, за межами ділянки розведення)	Н/Д	02.11, 09:48
Близько 2,6 км на ПдПдСх від н. п. Ломакине (підконтрольний уряду, 93 км на Пд від Донецька)	2–3 км на ПнСх	чули	1	вибух	невизначеного походження	Н/Д	02.11, 12:04
Приблизно 2 км на ПдЗх від н. п. Пищевик (підконтрольний уряду, 84 км на Пд від Донецька)	3–4 км на ПдСх	чули та бачили	1	вибух	розрив	Н/Д	02.11, 13:03
приблизно 500 м на ПнСх від н. п. Кам'янка (підконтрольний уряду, 20 км на Пн від Донецька)	3–5 км на Пд	чули	5	черга		великокаліберний кулемет	02.11, 08:55
	3–5 км на Пд	чули	1	вибух	невизначеного походження	Н/Д	02.11, 08:55
н. п. Троїцьке (підконтрольний уряду, 30 км на Пн від Донецька)	3–4 км на Пн	чули	3	вибух	невизначеного походження	Н/Д	02.11, 11:25
	3–4 км на Пн	чули	1	вибух	невизначеного походження	Н/Д	02.11, 11:31
	3–4 км на Пн	чули	1	вибух	невизначеного походження	Н/Д	02.11, 11:37
Приблизно 1,7 км на ПнЗх від н. п. Новоселівка (підконтрольний уряду, 31 км на ПнСх від Донецька)	3 км на ПнСх	чули	3	вибух	невизначеного походження	Н/Д	02.11, 11:25
	3 км на ПнСх	чули	1	вибух	невизначеного походження	Н/Д	02.11, 11:31
	3 км на ПнСх	чули	1	вибух	невизначеного походження	Н/Д	02.11, 11:37
Пн околиця н. п. Верхньоторецьке (підконтрольний уряду, 23 км на ПнСх від Донецька)	2–3 км на ПдСх	чули	4	вибух	невизначеного походження	Н/Д	02.11, 12:06
	3–5 км на Пд	чули	2	вибух	невизначеного походження	Н/Д	02.11, 16:22
н. п. Світлодарськ (підконтрольний уряду, 57 км на ПнСх від Донецька)	3–5 км на Пд	чули	12	постріл		стрілецька зброя	02.11, 16:50
	1,7 км на ПдЗх від н. п. Молодіжне (непідконтрольний уряду, 63 км на Зх від Луганська)	8–10 км на ПнПнЗх	чули	2	вибух	невизначеного походження (за оцінкою, за межами ділянки розведення)	Н/Д
Камера СММ у н. п. Чермалик (підконтрольний уряду, 77 км на Пд від Донецька)	2–5 км на ПдПдСх	зафіксувала	3	снаряд	з ЗхПдЗх на СхПнСх	Н/Д	02.11, 18:44
	2–4 км на ПдПдСх	зафіксувала	5	снаряд	з ПнСх на ПдЗх	Н/Д	02.11, 21:47
	2–4 км на ПдПдСх	зафіксувала	2	снаряд	з ЗхПдЗх на СхПнСх	Н/Д	02.11, 21:55
	2–4 км на ПдПдСх	зафіксувала	2	снаряд	з ЗхПдЗх на СхПнСх	Н/Д	02.11, 22:30
	2–4 км на ПдПдСх	зафіксувала	2	снаряд	зі СхПнСх на ЗхПдЗх	Н/Д	03.11, 00:08
	2–4 км на ПдПдСх	зафіксувала	1	снаряд	із Зх на Сх	Н/Д	03.11, 00:38
	2–4 км на Пд	зафіксувала	1	снаряд	із Зх на Сх	Н/Д	03.11, 02:43
	2–4 км на Пд	зафіксувала	1	снаряд	з ЗхПдЗх на СхПнСх	Н/Д	03.11, 03:25
	2–4 км на Пд	зафіксувала	2	снаряд	з ЗхПдЗх на СхПнСх	Н/Д	03.11, 03:26
камера СММ на Донецькій фільтрувальній станції (15 км на Пн від Донецька)	0,7–1 км на ПдПдСх	зафіксувала	3	вибух	невизначеного походження	Н/Д	02.11, 20:33
	0,7–1 км на ПдПдЗх	зафіксувала	1	вибух	невизначеного походження	Н/Д	02.11, 20:42
	0,7–1 км на ПдПдЗх	зафіксувала	1	вибух	невизначеного походження	Н/Д	02.11, 21:20

	0,7–1 км на ПдПдЗх	зафіксувала	2	вибух	невизначеного походження	Н/Д	02.11, 21:42
	0,7–1 км на ПдПдЗх	зафіксувала	2	вибух	невизначеного походження	Н/Д	02.11, 21:49
	0,7–1 км на Пд	зафіксувала	1	снаряд	із Зх на Сх	Н/Д	02.11, 22:13
	0,7–2 км на Пд	зафіксувала	1	вибух	невизначеного походження	Н/Д	02.11, 22:22
	0,7–1 км на Пд	зафіксувала	1	снаряд	із Зх на Сх	Н/Д	02.11, 22:30
	0,7–1 км на Пд	зафіксувала	1	вибух	невизначеного походження	Н/Д	02.11, 23:53
	0,7–2 км на Пд	зафіксувала	4	снаряд	із Зх на Сх	Н/Д	03.11, 01:56
	0,7–2 км на Пд	зафіксувала	3	снаряд	випущена(-й) угору	Н/Д	03.11, 01:56
	0,7–2 км на Пд	зафіксувала	1	снаряд	з Пн на Пд	Н/Д	03.11, 01:56
	1–2 км на Пд	зафіксувала	1	снаряд	з ПнЗх на ПдСх	Н/Д	03.11, 02:52
	1–2 км на Пд	зафіксувала	3	снаряд	з Пн на Пд	Н/Д	03.11, 02:53
	1–2 км на Пд	зафіксувала	4	снаряд	із Зх на Сх	Н/Д	03.11, 02:53
	1–2 км на Пд	зафіксувала	1	снаряд	зі Сх на Зх	Н/Д	03.11, 02:53
	1–2 км на ПдПдЗх	зафіксувала	1	снаряд	зі Сх на Зх	Н/Д	03.11, 03:56
Камера СММ за 1,5 км на ПнСх від н. п. Гнутове (підконтрольний уряду, 90 км на Пд від Донецька)	3–5 км на Сх	зафіксувала	1	вибух	невизначеного походження	Н/Д	02.11, 20:37
	3–5 км на СхПнСх	зафіксувала	1	снаряд	з Пн на Пд	Н/Д	02.11, 21:07
	3–5 км на СхПнСх	зафіксувала	4	снаряд	з Пд на Пн	Н/Д	02.11, 21:07
	3–5 км на СхПнСх	зафіксувала	1	вибух	невизначеного походження	Н/Д	02.11, 21:08
	3–5 км на СхПнСх	зафіксувала	1	вибух	невизначеного походження	Н/Д	02.11, 21:07
	3–5 км на Сх	зафіксувала	9	снаряд	з Пн на Пд	Н/Д	02.11, 23:09
	3–5 км на Сх	зафіксувала	10	снаряд	з Пд на Пн	Н/Д	02.11, 23:21
	3–5 км на Сх	зафіксувала	5	снаряд	з Пн на Пд	Н/Д	02.11, 23:21
	3–5 км на Сх	зафіксувала	9	снаряд		Н/Д	02.11, 23:22
	3–5 км на Сх	зафіксувала	7	снаряд	з Пд на Пн	Н/Д	02.11, 23:23
	3–5 км на Сх	зафіксувала	6	снаряд	з Пд на Пн	Н/Д	02.11, 23:24
	3–5 км на Сх	зафіксувала	3	снаряд	з Пд на Пн	Н/Д	02.11, 23:35
	3–5 км на Сх	зафіксувала	4	снаряд	з Пд на Пн	Н/Д	02.11, 23:38
	3–5 км на Сх	зафіксувала	10	снаряд	з Пд на Пн	Н/Д	02.11, 23:42
	3–5 км на СхПнСх	зафіксувала	11	снаряд	з Пд на Пн	Н/Д	02.11, 23:43
	3–5 км на СхПнСх	зафіксувала	13	снаряд	з Пд на Пн	Н/Д	02.11, 23:44
	3–5 км на СхПнСх	зафіксувала	4	снаряд	з Пд на Пн	Н/Д	02.11, 23:45
	3–5 км на СхПнСх	зафіксувала	2	спалах дульного полум'я		Н/Д	02.11, 23:45
	3–5 км на СхПнСх	зафіксувала	12	снаряд	з Пд на Пн	Н/Д	02.11, 23:46
	3–5 км на СхПнСх	зафіксувала	16	снаряд	з Пд на Пн	Н/Д	03.11, 01:29
	3–5 км на СхПнСх	зафіксувала	21	снаряд	з Пд на Пн	Н/Д	03.11, 01:31
	3–5 км на СхПнСх	зафіксувала	13	снаряд	з Пд на Пн	Н/Д	03.11, 01:32
	3–5 км на СхПнСх	зафіксувала	31	снаряд	з Пд на Пн	Н/Д	03.11, 01:35

	3–5 км на СхПнСх	зафіксувала	21	снаряд	з Пд на Пн	Н/Д	03.11, 01:36
	3–5 км на СхПнСх	зафіксувала	2	снаряд	з Пд на Пн	Н/Д	03.11, 01:38
	3–5 км на Сх	зафіксувала	3	снаряд	з Пд на Пн	Н/Д	03.11, 01:39
	3–5 км на Сх	зафіксувала	7	снаряд	з Пд на Пн	Н/Д	03.11, 01:42
	3–5 км на Сх	зафіксувала	9	снаряд	з Пд на Пн	Н/Д	03.11, 01:55
	3–5 км на СхПнСх	зафіксувала	9	снаряд	з Пд на Пн	Н/Д	03.11, 01:56
	3–5 км на Сх	зафіксувала	1	снаряд	з Пд на Пн	Н/Д	03.11, 02:45
	3–5 км на Сх	зафіксувала	16	снаряд	з Пд на Пн	Н/Д	03.11, 03:25
	3–5 км на Сх	зафіксувала	1	вибух	невизначеного походження	Н/Д	03.11, 03:25
	3–5 км на Сх	зафіксувала	27	снаряд	з Пд на Пн	Н/Д	03.11, 03:26
	3–5 км на Сх	зафіксувала	3	снаряд	з Пд на Пн	Н/Д	03.11, 03:27
	3–5 км на Сх	зафіксувала	12	снаряд	з Пд на Пн	Н/Д	03.11, 03:28
	3–5 км на Сх	зафіксувала	5	снаряд	З Пд на Пн (також зафіксовано камерою СММ у Пищевіку)	Н/Д	03.11, 17:06
	3–5 км на Сх	зафіксувала	2	снаряд	З Пд на Пн (також зафіксовано камерою СММ у Пищевіку)	Н/Д	03.11, 17:07
	3–5 км на Сх	зафіксувала	7	снаряд	З Пд на Пн (також зафіксовано камерою СММ у Пищевіку)	Н/Д	03.11, 17:11
	3–5 км на Сх	зафіксувала	6	снаряд	З Пд на Пн (також зафіксовано камерою СММ у Пищевіку)	Н/Д	03.11, 17:12
	3–5 км на Сх	зафіксувала	1	снаряд	з Пн на Пд	Н/Д	03.11, 17:12
	3–5 км на Сх	зафіксувала	1	снаряд	з Пд на Пн	Н/Д	03.11, 17:22
	3–5 км на Сх	зафіксувала	11	снаряд	з ЗхПдЗх на СхПнСх	Н/Д	03.11, 17:22
	3–5 км на Сх	зафіксувала	4	снаряд	з Пд на Пн	Н/Д	03.11, 17:22
	3–5 км на Сх	зафіксувала	1	снаряд	з Пд на Пн	Н/Д	03.11, 18:19
	3–5 км на Сх	зафіксувала	1	снаряд	З Пд на Пн (також зафіксовано камерою СММ у Пищевіку)	Н/Д	03.11, 18:22
Камера СММ на Сх від н. п. Ломакіне (підконтрольний уряду, 93 км на Пд від Донецька)	2–5 км на СхПнСх	зафіксувала	2	снаряд	з ПнЗх на ПдСх	Н/Д	02.11, 23:22
	2–5 км на СхПнСх	зафіксувала	2	спалах дульного полум'я		Н/Д	02.11, 23:22
	2–5 км на СхПнСх	зафіксувала	2	снаряд	з ПнЗх на ПдСх	Н/Д	02.11, 23:24
	2–5 км на СхПнСх	зафіксувала	1	спалах дульного полум'я		Н/Д	02.11, 23:24
	2–5 км на СхПнСх	зафіксувала	2	снаряд	з ПнЗх на ПдСх	Н/Д	02.11, 23:28
	2–5 км на СхПнСх	зафіксувала	2	снаряд	з ПнЗх на ПдСх	Н/Д	02.11, 23:31
	2–5 км на СхПнСх	зафіксувала	1	спалах дульного полум'я		Н/Д	02.11, 23:31
	2–5 км на СхПнСх	зафіксувала	2	снаряд	з ПнЗх на ПдСх	Н/Д	02.11, 23:32
	2–5 км на СхПнСх	зафіксувала	5	спалах дульного полум'я		Н/Д	02.11, 23:35
	2–5 км на СхПнСх	зафіксувала	2	снаряд	з ПнЗх на ПдСх	Н/Д	02.11, 23:37
	2–5 км на СхПнСх	зафіксувала	4	спалах дульного полум'я		Н/Д	02.11, 23:37
	2–5 км на СхПнСх	зафіксувала	2	снаряд	з ПнЗх на ПдСх	Н/Д	02.11, 23:38
	2–5 км на СхПнСх	зафіксувала	2	спалах дульного полум'я		Н/Д	02.11, 23:38

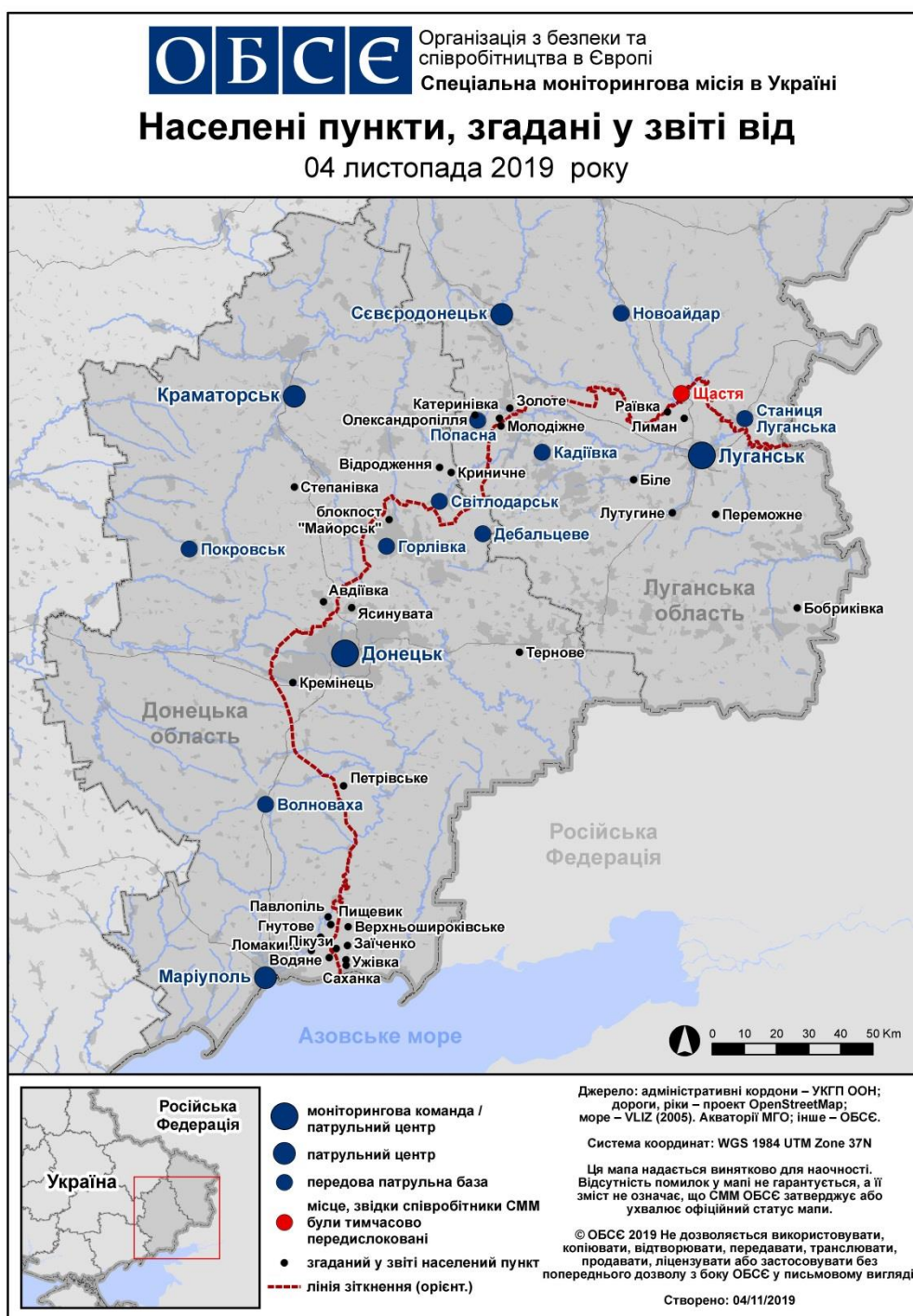
	2-5 км на СхПнСх	зафіксувала	2	снаряд	з ПнЗх на ПдСх	Н/Д	02.11, 23:42
	2-5 км на СхПнСх	зафіксувала	3	спалах дульного полум'я		Н/Д	02.11, 23:42
	2-5 км на СхПнСх	зафіксувала	1	снаряд	з ПдСх на ПнЗх	Н/Д	02.11, 23:43
	2-4 км на СхПнСх	зафіксувала	6	снаряд	з ПнЗх на ПдСх	Н/Д	03.11, 01:29
	2-5 км на СхПнСх	зафіксувала	8	снаряд	з ПнЗх на ПдСх	Н/Д	03.11, 01:31
	2-5 км на СхПнСх	зафіксувала	6	спалах дульного полум'я		Н/Д	03.11, 01:32
	2-5 км на СхПнСх	зафіксувала	3	снаряд	з ПнЗх на ПдСх	Н/Д	03.11, 01:35
	2-5 км на СхПнСх	зафіксувала	13	снаряд	з ПнЗх на ПдСх	Н/Д	03.11, 01:36
	2-5 км на СхПнСх	зафіксувала	8	снаряд	з ПнЗх на ПдСх	Н/Д	03.11, 01:37
	2-5 км на СхПнСх	зафіксувала	2	снаряд	з ПнЗх на ПдСх	Н/Д	03.11, 01:38
	2-5 км на СхПнСх	зафіксувала	1	снаряд	з ПнЗх на ПдСх	Н/Д	03.11, 01:39
	2-5 км на СхПнСх	зафіксувала	1	снаряд	з ПнЗх на ПдСх	Н/Д	03.11, 01:42
	2-5 км на СхПнСх	зафіксувала	1	спалах дульного полум'я		Н/Д	03.11, 02:32
	2-5 км на СхПнСх	зафіксувала	1	снаряд	з ПнЗх на ПдСх	Н/Д	03.11, 02:43
	2-5 км на СхПнСх	зафіксувала	1	снаряд	з ПнЗх на ПдСх	Н/Д	03.11, 03:25
	2-5 км на СхПнСх	зафіксувала	3	снаряд	з ПнЗх на ПдСх	Н/Д	03.11, 03:25
	2-5 км на СхПнСх	зафіксувала	2	спалах дульного полум'я		Н/Д	03.11, 03:25
	2-5 км на СхПнСх	зафіксувала	10	снаряд	з ПнЗх на ПдСх	Н/Д	03.11, 03:26
камера СММ на КПВВ у н. п. Майорськ (підконтрольний уряду, 45 км на ПнСх від Донецька)	2-5 км на СхПнСх	зафіксувала	4	снаряд	з Пн на Пд	Н/Д	02.11, 18:30
	2-5 км на Сх	зафіксувала	8	вибух	невизначеного походження	Н/Д	02.11, 18:31
	2-5 км на Сх	зафіксувала	3	вибух	З Пн на Пд (невизначеного походження)	Н/Д	02.11, 18:33
	2-4 км на Сх	зафіксувала	5	снаряд	з ПнЗх на ПдСх	Н/Д	02.11, 22:05
	2-4 км на СхПнСх	зафіксувала	1	снаряд	з ЗхПнЗх на СхПдСх	Н/Д	02.11, 22:08
	2-4 км на Сх	зафіксувала	5	снаряд	з Пн на Пд	Н/Д	02.11, 22:09
	2-4 км на Сх	зафіксувала	1	снаряд	з ЗхПнЗх на СхПдСх	Н/Д	02.11, 22:09
	2-7 км на Сх	зафіксувала	1	вибух	Подальші розриви	Н/Д	02.11, 22:09
	2-4 км на Сх	зафіксувала	3	снаряд	з Пн на Пд	Н/Д	02.11, 22:10
	2-4 км на Сх	зафіксувала	2	снаряд	з ПнЗх на ПдСх	Н/Д	02.11, 22:21
	2-4 км на Сх	зафіксувала	3	снаряд	із ПнПнЗх на ПдПдСх	Н/Д	02.11, 22:54
	2-7 км на Сх	зафіксувала	1	снаряд	із Зх на Сх	Н/Д	03.11, 00:20
	2-7 км на Сх	зафіксувала	1	вибух	розрив (після попередньої події)	Н/Д	03.11, 00:20
	2-4 км на СхПнСх	зафіксувала	1	снаряд	з Пн на Пд	Н/Д	03.11, 02:06
	2-4 км на СхПнСх	зафіксувала	1	снаряд	з Пн на Пд	Н/Д	03.11, 02:07
	2-4 км на СхПнСх	зафіксувала	2	снаряд	з Пн на Пд	Н/Д	03.11, 02:19

	2–4 км на СхПнСх	зафіксувала	1	снаряд	з Пн на Пд	Н/Д	03.11, 02:26
Камера СММ на КПВВ у н. п. Пищевик (підконтрольний уряду, 84 км на Пд від Донецька)	1–2 км на Пд	зафіксувала	1	спалах дульного полум'я		Н/Д	02.11, 20:37
	3–5 км на ПдЗх	зафіксувала	2	снаряд	випущена(-й) угору	Н/Д	02.11, 21:05
	3–5 км на ПдПдСх	зафіксувала	1	снаряд	зі Сх на Зх	Н/Д	02.11, 21:08
	1–2 км на ПдПдСх	зафіксувала	1	снаряд	із Зх на Сх	Н/Д	02.11, 21:15
	1–2 км на ПдСх	зафіксувала	1	черга	з ПнСх на ПдЗх	Н/Д	02.11, 21:22
	3–5 км на Пд	зафіксувала	2	снаряд	зі Сх на Зх	Н/Д	02.11, 21:43
	3–5 км на Пд	зафіксувала	2	снаряд	зі Сх на Зх	Н/Д	02.11, 21:48
	3–5 км на Пд	зафіксувала	1	снаряд	з ПнПнСх на ПдПдЗх	Н/Д	02.11, 21:48
	3–5 км на ПдПдСх	зафіксувала	1	снаряд	зі СхПнСх на ЗхПдЗх	Н/Д	02.11, 22:47
	3–5 км на ПдПдСх	зафіксувала	1	черга	з ПнЗх на ПдСх	Н/Д	02.11, 22:54
	3–5 км на ПдПдСх	зафіксувала	1	черга	з ПнЗх на ПдСх	Н/Д	02.11, 23:09
	3–5 км на Пд	зафіксувала	11	снаряд	з ПнЗх на ПдСх	Н/Д	02.11, 23:21
	3–5 км на Пд	зафіксувала	7	снаряд	з Пн на Пд	Н/Д	02.11, 23:21
	3–5 км на Пд	зафіксувала	8	снаряд	з ПнЗх на ПдСх	Н/Д	02.11, 23:22
	3–5 км на Пд	зафіксувала	8	снаряд	з ПнЗх на ПдСх	Н/Д	02.11, 23:23
	3–5 км на Пд	зафіксувала	2	снаряд	з ПнЗх на ПдСх	Н/Д	02.11, 23:24
	3–5 км на Пд	зафіксувала	4	снаряд	з ПнСх на ПдЗх	Н/Д	02.11, 23:26
	3–5 км на Пд	зафіксувала	2	снаряд	з ПнЗх на ПдСх	Н/Д	02.11, 23:27
	3–5 км на Пд	зафіксувала	2	снаряд	з Пн на Пд	Н/Д	02.11, 23:28
	3–5 км на Пд	зафіксувала	1	снаряд	з ПнЗх на ПдСх	Н/Д	02.11, 23:29
	3–5 км на Пд	зафіксувала	5	снаряд	з Пн на Пд	Н/Д	02.11, 23:32
	3–5 км на Пд	зафіксувала	3	снаряд	з ПнЗх на ПдСх	Н/Д	02.11, 23:37
	3–5 км на Пд	зафіксувала	7	снаряд	з ПнЗх на ПдСх	Н/Д	02.11, 23:42
	3–5 км на Пд	зафіксувала	10	снаряд	з ПнЗх на ПдСх	Н/Д	02.11, 23:43
	3–5 км на ПдПдСх	зафіксувала	9	снаряд	з ПнЗх на ПдСх	Н/Д	02.11, 23:44
	3–5 км на ПдПдСх	зафіксувала	6	снаряд	з ПнСх на ПдЗх	Н/Д	02.11, 23:44
	3–5 км на ПдПдСх	зафіксувала	7	снаряд	з ПнЗх на ПдСх	Н/Д	02.11, 23:46
	3–5 км на ПдПдСх	зафіксувала	1	снаряд	з ПнЗх на ПдСх	Н/Д	02.11, 00:01
	3–5 км на Пд	зафіксувала	10	снаряд	з ПнЗх на ПдСх	Н/Д	03.11, 01:29
	3–5 км на Пд	зафіксувала	11	снаряд	з ПнЗх на ПдСх	Н/Д	03.11, 01:31
	3–5 км на Пд	зафіксувала	9	снаряд	з ПнЗх на ПдСх	Н/Д	03.11, 01:32
	3–5 км на Пд	зафіксувала	22	снаряд	з ПнЗх на ПдСх	Н/Д	03.11, 01:35
	3–5 км на Пд	зафіксувала	22	снаряд	з ПнЗх на ПдСх	Н/Д	03.11, 01:36
	3–5 км на Пд	зафіксувала	5	снаряд	з ПнЗх на ПдСх	Н/Д	03.11, 01:37
	3–5 км на Пд	зафіксувала	10	снаряд	з ПнЗх на ПдСх	Н/Д	03.11, 01:42
	3–5 км на Пд	зафіксувала	2	снаряд	з ПнСх на ПдЗх	Н/Д	03.11, 01:31
	3–5 км на Пд	зафіксувала	2	снаряд	з ПнСх на ПдЗх	Н/Д	03.11, 01:32
	3–5 км на ПдПдСх	зафіксувала	1	снаряд	з ПнСх на ПдЗх	Н/Д	03.11, 02:05
	3–5 км на ПдПдСх	зафіксувала	14	снаряд	з ПнЗх на ПдСх	Н/Д	03.11, 02:26
	3–5 км на ПдПдСх	зафіксувала	10	снаряд	з ПнЗх на ПдСх	Н/Д	03.11, 02:31
3–5 км на ПдПдСх	зафіксувала	14	снаряд	з ПнСх на ПдЗх	Н/Д	03.11, 02:39	
3–5 км на ПдПдСх	зафіксувала	2	снаряд	з ПнЗх на ПдСх	Н/Д	03.11, 02:42	

	3–5 км на ПдПдСх	зафіксувала	2	снаряд	з ПнЗх на ПдСх	Н/Д	03.11, 02:43
	3–5 км на ПдПдСх	зафіксувала	5	снаряд	з ПнЗх на ПдСх	Н/Д	03.11, 03:01
	4–6 км на Пд	зафіксувала	12	снаряд	з ЗхПнЗх на СхПдСх	Н/Д	03.11, 03:25
	4–6 км на ПдПдЗх	зафіксувала	22	снаряд	з ПнЗх на ПдСх	Н/Д	03.11, 03:26
	4–6 км на Пд	зафіксувала	2	снаряд	з Пн на Пд	Н/Д	03.11, 03:26
	4–6 км на ПдПдЗх	зафіксувала	3	снаряд	з ПнЗх на ПдСх	Н/Д	03.11, 03:27
	4–6 км на ПдПдЗх	зафіксувала	17	снаряд	з ПнЗх на ПдСх	Н/Д	03.11, 03:28
	3–5 км на ПдПдСх	зафіксувала	3	снаряд	з ПнЗх на ПдСх	Н/Д	03.11, 03:31
Камера СММ у н. п. Світлодарськ (підконтрольний уряду, 57 км на ПнСх від Донецька)	2–7 км на СхПдСх	зафіксувала	2	снаряд	з Пд на Пн	Н/Д	03.11, 03:32
	2–7 км на СхПдСх	зафіксувала	2	снаряд	з Пд на Пн	Н/Д	03.11, 04:34
приблизно 1,8 км на Пн від н. п. Петрівське (непідконтрольний уряду, 41 км на Пд від Донецька)	3–4 км на ПнЗх	чули	1	вибух	невизначеного походження (за оцінкою, за межами ділянки розведення)	Н/Д	03.11, 10:48
приблизно 1 км на ПнЗх від залізничного вокзалу в н. п. Ясинувата (непідконтрольний уряду, 16 км на ПнСх від Донецька)	1–2 км на Зх	чули	4	черга		великокаліберний кулемет	03.11, 09:05
	1–2 км на Зх	чули	5	постріл		великокаліберний кулемет	03.11, 09:05
Зх частина Петровського району (непідконтрольний уряду, 15 км на ПдЗх від Донецька)	2–4 км на ПдЗх	чули	1	вибух	невизначеного походження	Н/Д	03.11, 11:46
ПнЗх частина н. п. Новогригорівка (непідконтрольний уряду, 61 км на ПнСх від Донецька)	3–5 км на ЗхПнЗх	чули	5	вибух	невизначеного походження	Н/Д	03.11, 12:15-12:24
	3–5 км на ЗхПнЗх	чули	5	вибух	невизначеного походження	Н/Д	03.11, 12:25-12:30
	3–5 км на ЗхПнЗх	чули	3	вибух	невизначеного походження	Н/Д	03.11, 12:35-12:37
	2–5 км на ЗхПнЗх	чули	2	вибух	невизначеного походження	Н/Д	03.11, 12:44
н. п. Світлодарськ (підконтрольний уряду, 57 км на ПнСх від Донецька)	3–5 км на СхПдСх	чули	3	вибух	невизначеного походження	Н/Д	02.11, 22:05
	3–5 км на ПдСх	чули	3	вибух	невизначеного походження	Н/Д	02.11, 22:10
	3–5 км на ПдСх	чули	1	вибух	невизначеного походження	Н/Д	02.11, 22:14
	5–7 км на ПдСх	чули	2	вибух	невизначеного походження	Н/Д	02.11, 22:21
	5–7 км на ПдСх	чули	1	вибух	невизначеного походження	Н/Д	02.11, 23:00
	3–5 км на ПдСх	чули	2	вибух	невизначеного походження	Н/Д	02.11, 23:11
	5–7 км на ПдСх	чули	1	вибух	невизначеного походження	Н/Д	02.11, 23:32
	5–7 км на ПдСх	чули	2	вибух	невизначеного походження	Н/Д	02.11, 23:48
	3–5 км на ПдСх	чули	2	вибух	невизначеного походження	Н/Д	03.11, 07:24
	3–5 км на ПдСх	чули	4	вибух	невизначеного походження	Н/Д	03.11, 07:30
	3–5 км на	чули	5	вибух	невизначеного	Н/Д	03.11, 07:45

	ПдСх				походження		
	4–5 км на Пд	чули	2	вибух	невизначеного походження	Н/Д	03.11, 15:00
	4–5 км на Пд	чули	4	вибух	невизначеного походження	Н/Д	03.11, 15:29
	4–5 км на Пд	чули	18	вибух	невизначеного походження	Н/Д	03.11, 17:20-17:25
	4–5 км на Пд	чули	26	черга		великокаліберний кулемет	03.11, 17:37-17:40
	4–5 км на Пд	чули	11	постріл	за оцінкою, 30-мм гармата	інше	03.11, 17:43
	4–5 км на Пд	чули	14	вибух	невизначеного походження	Н/Д	03.11, 17:45
н. п. Горлівка (непідконтрольний уряду, 39 км на ПнСх від Донецька)	4–5 км на 3хПнЗх	чули	16	черга		великокаліберний кулемет	03.11, 17:31
	4–5 км на 3хПнЗх	чули	10	черга		великокаліберний кулемет	03.11, 17:39
	4–5 км на 3хПнЗх	чули	7	черга		великокаліберний кулемет	03.11, 18:00
	4–5 км на 3хПнЗх	чули	5	вибух	невизначеного походження	Н/Д	03.11, 18:10
камера СММ у н. п. Золоте (підконтрольний уряду, 60 км на Зх від Луганська)	1–3 км на СхПнСх	зафіксувала	1	снаряд	з Пн на Пд (за оцінкою, за межами ділянки розведення)	Н/Д	02.11, 21:22
Сх околиця н. п. Станція Луганська (підконтрольний уряду, 16 км на ПнСх від Луганська)	4–6 км на 3хПдЗх	чули	5	вибух	невизначеного походження (за оцінкою, за межами ділянки розведення)	Н/Д	03.11, 00:05-00:07

Мапа Донецької та Луганської областей¹⁰



¹⁰ За рішенням Постійної ради №1117 від 21 березня 2014 року, СММ базується у десяти містах на всій території України (Херсон, Одеса, Львів, Івано-Франківськ, Харків, Донецьк, Дніпро, Чернівці, Луганськ і Київ). Ця мапа східної України призначена для ілюстративних цілей. На ній вказані населені пункти, згадані у звіті, а також ті, де є офіси СММ (команди спостерігачів, представництва і передові патрульні бази) в Донецькій і Луганській областях. (Червоним кольором виділено передову патрульну базу, з якої співробітники СММ були тимчасово передислоковані починаючи з 27 вересня 2016 року згідно з рекомендаціями експертів з безпеки з деяких держав-учасниць ОБСЄ та з урахуванням вимог СММ щодо безпеки. СММ використовує ці приміщення у світлу пору доби, а також патрулює в цьому населеному пункті вдень).