



# Ежедневный отчет № 255/2019

28 октября 2019 года<sup>1</sup>

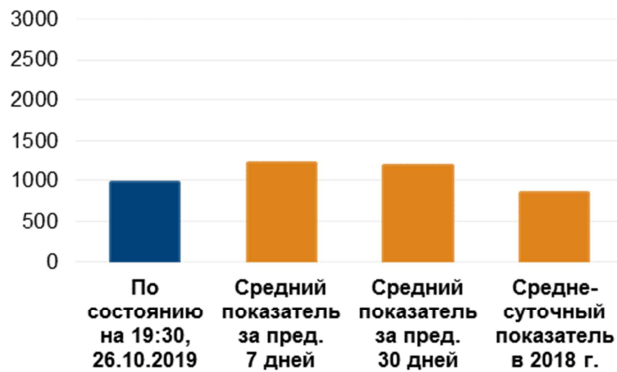
## Краткое изложение

- С вечера 25 по вечер 26 октября СММ констатировала увеличение количества нарушений режима прекращения огня в Донецкой области и уменьшение количества таких нарушений в Луганской области по сравнению с предыдущим отчетным периодом.
- За период с вечера 26 по вечер 27 октября Миссия констатировала увеличение количества нарушений режима прекращения огня в Донецкой и Луганской областях по сравнению с предыдущими сутками.
- Наблюдатели уточняли сообщения о получившем осколочные ранения мужчине из неподконтрольного правительству Минерального.
- На блокпосте в Старомихайловке член вооруженных формирований произвел выстрел из автомата примерно в 15 м от патруля СММ, целясь несколько выше гражданского автомобиля.
- Возле неподконтрольного правительству Петровского открыли огонь из стрелкового оружия, по оценке, в направлении беспилотного летательного аппарата СММ малого радиуса действия.
- На участке разведения сил и средств в районе Станицы Луганской наблюдатели отметили, что был демонтирован синий контейнер вооруженных формирований, ранее размещенный южнее разрушенной части моста. Миссия продолжала осуществлять мониторинг реконструкции разрушенной секции моста.
- На участке разведения в районе Золотого команда СММ видела представителей украинских органов власти, включая Президента Украины. Кроме того, Миссия зафиксировала нарушения режима прекращения огня на участке разведения в районе Петровского.
- СММ зафиксировала противотанковые мины возле неподконтрольной правительству Стылы.
- В Николаеве команда Миссии осуществляла мониторинг мирного массового собрания.
- Наблюдатели продолжали фиксировать длинные очереди гражданских лиц, пересекающих линию соприкосновения в Донецкой области.
- Ограничения свободы передвижения СММ продолжались, в частности на блокпостах возле неподконтрольных правительству Верхнешироковского, Новоазовска и Заиченко\*.

<sup>1</sup> На основании информации, поступившей от мониторинговых команд по состоянию на 19:30, 27 октября 2019 года (по восточноевропейскому времени).

## Нарушения режима прекращения огня<sup>2</sup>

Количество зафиксированных нарушений режима прекращения огня<sup>3</sup>



Количество зафиксированных взрывов<sup>4</sup>



<sup>2</sup> Более подробная информация обо всех случаях нарушения режима прекращения огня, а также карты Донецкой и Луганской областей, где отмечены все места, упомянутые в отчете, представлены в приложении.

<sup>3</sup> Включая взрывы.

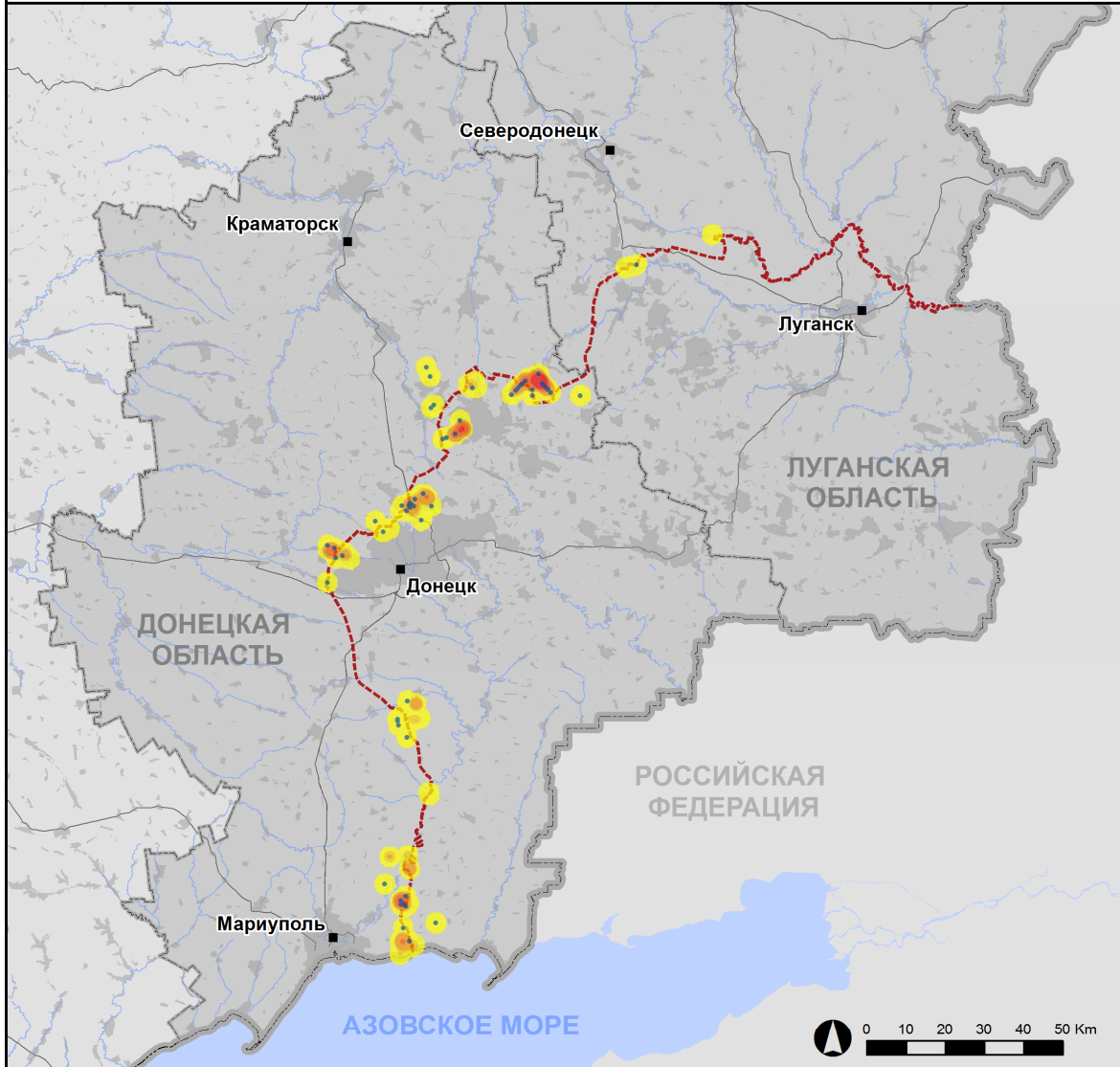
<sup>4</sup> Включая из вооружения неустановленного типа.

## Карта зафиксированных нарушений режима прекращения огня



Организация по безопасности и сотрудничеству в Европе  
Специальная мониторинговая миссия в Украине

### Зафиксированные СММ нарушения режима прекращения огня 26-27 октября 2019 г.



#### Концентрация нарушений режима прекращения огня

- Высокая
- 
- Низкая
- Взрыв
- Населенный пункт
- Линия соприкосновения (ориентир.)

Источники: административные границы — УКГВ ООН; дороги, реки — проект OpenStreetMap; море — VLIZ (2005), Акватории МГО; другое — ОБСЕ.

Система координат: WGS 1984 UTM Zone 37N

Данная карта предоставляется исключительно для наглядности. Отсутствие ошибок не гарантировано, а ее содержание не подразумевает, что СММ ОБСЕ утверждает или одобряет официальный статус карты.

© СММ ОБСЕ 2019 Не разрешается использовать, копировать, воспроизводить, передавать, транслировать, продавать, лицензировать или применять без предварительного разрешения со стороны ОБСЕ в письменном виде.  
Создано: 28/10/2019

За период с вечера 25 по вечер 26 октября в Донецкой области СММ констатировала увеличение количества нарушений режима прекращения огня, зафиксировав также больше взрывов (около 140), по сравнению с [предыдущим отчетным периодом](#) (приблизительно 20 взрывов). Почти 80 % нарушений режима прекращения огня, включая большинство взрывов, зафиксировано в районах к юго-востоку от н. п. Светлодарск (подконтрольный правительству, 57 км к северо-востоку от Донецка), к западу от н. п. Горловка (неподконтрольный правительству, 39 км к северо-востоку от Донецка), а также к юго-востоку от н. п. Пищевик (подконтрольный правительству, 84 км к югу от Донецка).

С вечера 26 по вечер 27 октября Миссия констатировала дальнейшее увеличение количества нарушений режима прекращения огня, зафиксировав при этом аналогичное количество взрывов (около 140), по сравнению с предыдущими сутками. Большинство нарушений режима прекращения огня, включая большую часть взрывов, зафиксировано в районах к югу от Светлодарска и к северу от н. п. Красногоровка (подконтрольный правительству, 21 км к западу от Донецка).

За период с вечера 25 по вечер 26 октября в Луганской области СММ констатировала уменьшение количества нарушений режима прекращения огня и не зафиксировала ни одного взрыва по сравнению с [предыдущим отчетным периодом](#) (0 взрывов). Все нарушения режима прекращения огня (2 выстрела из стрелкового оружия) зафиксированы в районах к югу от н. п. Орехово-Донецкое (подконтрольный правительству, 44 км к северо-западу от Луганска).

С вечера 26 по вечер 27 октября Миссия констатировала увеличение количества нарушений режима прекращения огня (включая 1 взрыв) по сравнению с предыдущими сутками. Все нарушения режима прекращения огня (6 выстрелов из стрелкового оружия и 1 взрыв неопределенного происхождения) зафиксированы в районах к северу от н. п. Золотое-5 (Михайловка; неподконтрольный правительству, 58 км к западу от Луганска).

### **Мужчина получил осколочные ранения**

Наблюдатели уточняли сообщения о том, что 25 октября мужчина получил ранения в результате взрыва в его доме на ул. Комсомольской, 39, в н. п. Минеральное (неподконтрольный правительству, 10 км к северо-востоку от Донецка), примерно в 2,5 км от линии соприкосновения. 27 октября в больнице в н. п. Ясиноватая (неподконтрольный правительству, 16 км к северо-востоку от Донецка) члены патруля СММ видели мужчину (50 лет) с бинтовыми повязками на ногах. Мужчина рассказал, что вечером 25 октября он собирался выйти из своего дома, когда услышал громкий взрыв, который нанес ему ранения и повредил дом. Медперсонал больницы сообщил наблюдателям, что мужчина поступил к ним вечером 25 октября с осколочными ранениями обеих ног. Ввиду связанных с безопасностью ограничений наблюдателям не удалось получить доступ к этому дому.

### **Огонь из стрелкового оружия открыт несколько выше гражданского автомобиля на блокпосте в Старомихайловке**

26 октября, осуществляя мониторинг на блокпосте вооруженных формирований в н. п. Старомихайловка (неподконтрольный правительству, 15 км к западу от Донецка),

наблюдатели видели, как гражданский автомобиль без остановки проехал через блокпост в восточном направлении. Член вооруженных формирований, стоявший примерно в 15 м от патруля СММ, произвел 1 выстрел из автомата (АК-47), целясь несколько выше автомобиля. Команда Миссии немедленно покинула этот район, отметив, что вышеупомянутый автомобиль с водителем возвращался к блокпосту в сопровождении другого автомобиля, на борту которого были 3 члена вооруженных формирований.

### **Возле Петровского открыто огонь из стрелкового оружия, по оценке, в направлении беспилотного летательного аппарата (БПЛА) СММ малого радиуса**

26 октября, находясь примерно в 2 км к северу от н. п. Петровское (неподконтрольный правительству, 41 км к югу от Донецка), наблюдатели осуществляли полет БПЛА малого радиуса действия над районами приблизительно в 1–2 км к югу от своего месторасположения, когда услышали 8 выстрелов из стрелкового оружия примерно в 1–2 км к югу. По их оценке, огонь вели в направлении БПЛА. Команда Миссии благополучно приземлила БПЛА и покинула этот район\*.

### **Участки разведения сил и средств в районах Станицы Луганской, Золотого и Петровского<sup>5</sup>**

25 октября на участке разведения в районе н. п. Станица Луганская (подконтрольный правительству, 16 км к северо-востоку от Луганска) БПЛА СММ малого радиуса действия зафиксировал мини-фургон синего цвета и 6 работников из неподконтрольных правительству районов, которые выполняли работы на северной части разрушенной секции моста вблизи Станицы Луганской (15 км к северо-востоку от Луганска). БПЛА также зафиксировал, что была удалена растительность примерно на 20 м по обе стороны от дороги на южном берегу реки Северский Донец.

26 октября после того как были [изъяты](#) наполненные песком шины, наблюдатели видели, что также был демонтирован синий контейнер (о котором [сообщалось ранее](#)), расположенный непосредственно к югу от южного края разрушенной части моста. Наблюдатели также видели, что серый контейнер, ранее размещенный приблизительно в 130 м к северу от блокпоста вооруженных формирований южнее моста вблизи Станицы Луганской, переместили ориентировочно на 80 м далее к югу. Кроме того, на участке разведения команда СММ видела не менее 10 членов вооруженных формирований (с нарукавными повязками с надписью «СЦКК») между блокпостом вооруженных формирований и разрушенной частью моста.

26 и 27 октября наблюдатели видели, как примерно 8 работников из неподконтрольных правительству районов со строительной техникой и оборудованием красили и укрепляли бетонные опорные колонны на северном и южном краях разрушенной секции моста вблизи Станицы Луганской.

24 октября на участке разведения в районе н. п. Золотое (подконтрольный правительству, 60 км к западу от Луганска) БПЛА СММ малого радиуса действия

<sup>5</sup> Разведение предусмотрено Рамочным решением Трехсторонней контактной группы о разведении сил и средств от 21 сентября 2016 года.

зафиксировал 1 человека (по оценке, военнослужащего Вооруженных сил Украины) и 1 грузовик в лесополосе примерно в 730 м к северо-востоку от железнодорожного моста. Примерно в 550 м дальше к северо-востоку этот БПЛА зафиксировал 3 людей (по оценке, военнослужащих Вооруженных сил Украины) приблизительно в 50 м к югу от северного края участка разведения. Ориентировочно в 380 м к югу от северного края участка разведения этот БПЛА зафиксировал 9 военнослужащих Вооруженных сил Украины с цепной пилой, которые удаляли растительность на западной стороне автодороги Т1316, а также небольшие костры в этом районе. Кроме этого, БПЛА обнаружил 2 людей (по оценке, военнослужащих Вооруженных сил Украины) рядом с траншеей (протяженностью около 20 м), которая была зафиксирована впервые (не зафиксирована по данным наблюдения от 12 сентября 2019 года), примерно в 350 м к северу от железнодорожных путей и приблизительно в 200 м от жилого дома. БПЛА также зафиксировал грузовик и кран возле позиции (о которой [сообщалось ранее](#)) на восточной обочине автодороги Т1316, примерно в 40 м к югу от северного края участка разведения.

В этот же день за пределами участка разведения БПЛА СММ малого радиуса действия обнаружил 1 боевую бронированную машину (ББМ) примерно в 110 м к северу от северного края участка разведения (по оценке, принадлежала Вооруженным силам Украины). Этот БПЛА также зафиксировал продолжающееся сооружение укрытий в поле к юго-западу от блокпоста Вооруженных сил Украины севернее участка разведения, а также примерно 30 военнослужащих Вооруженных сил Украины поблизости. Приблизительно в 600 м далее к северо-востоку этот БПЛА зафиксировал экскаватор и ремонтные работы, продолжавшиеся на участке грунтовой дороги длиной примерно 160 м.

26 октября на участке разведения в районе Золотого БПЛА СММ малого радиуса действия зафиксировал 3 людей (по оценке, военнослужащих Вооруженных сил Украины), которые стояли возле комплекса радиоэлектронной борьбы («Буковель-АД») с поднятой мачтой на машине примерно в 10 м к югу от северного края участка разведения. БПЛА также зафиксировал 8 людей (по оценке, военнослужащих Вооруженных сил Украины) к северо-востоку и западу от железнодорожного моста, включая трех из них, которые находились во дворе жилого дома примерно в 600 м к югу от северного края участка разведения.

В тот же день за пределами участка разведения в районе Золотого БПЛА СММ малого радиуса действия зафиксировал бронированную машину с противоминной защитой («Дозор-Б») на блокпосте Вооруженных сил Украины на северном крае участка разведения. В тот же день на блокпосте Вооруженных сил Украины к северу от северного края участка разведения команда Миссии видела автоколонну из 6 автомобилей с 14 военнослужащими Вооруженных сил Украины, которые сопровождали представителя украинских органов власти и Президента Украины Владимира Зеленского, которые общались с журналистами и пешком посетили участок к югу от северного края участка разведения.

27 октября, патрулируя на южной окраине Золотого-5 (Михайловки), наблюдатели слышали 6 выстрелов из стрелкового оружия примерно в 1–2 км к северо-западу и северо-северо-востоку, а также 1 взрыв неопределенного происхождения примерно в 2–3 км к северо-востоку (все, по оценке, вне участка разведения, но в пределах 5 км от его края).



Вечером 22 и в ночь на 23 октября камера СММ в н. п. **Петровское** (неподконтрольный правительству, 41 км к югу от Донецка) зафиксировала 2 взрыва неопределенного происхождения на расстоянии ориентировочно 3–5 км к западу и западо-юго-западу (определить, на участке разведения или за его пределами, не представлялось возможным).

26 октября, пребывая примерно в 2 км к северо-северо-востоку от н. п. Богдановка (подконтрольный правительству, 41 км к юго-западу от Донецка), команда СММ слышала 7 выстрелов и очередей из стрелкового оружия примерно в 1–3 км к востоку (по оценке, в пределах участка разведения), а также 1 очередь из стрелкового оружия приблизительно в 1–3 км к северо-востоку (по оценке, вне участка разведения, но в пределах 5 км от его края). В тот же день, находясь приблизительно в 2 км к северу от Петровского, наблюдатели слышали 2 взрыва неопределенного происхождения ориентировочно в 4–6 км к западо-юго-западу (определить, на участке разведения или за его пределами, не удалось) и 2 выстрела из стрелкового оружия на расстоянии примерно 1–2 км к юго-востоку (по оценке, вне участка разведения, но в пределах 5 км от его края). 27 октября, пребывая на этой же позиции, наблюдатели слышали 31 выстрел из стрелкового оружия ориентировочно в 2–3 км к северу (по оценке, вне участка разведения, но в пределах 5 км от его края).

### **Отвод вооружения**

СММ продолжала осуществлять мониторинг отвода вооружения, предусмотренного Меморандумом, а также Комплексом мер и Дополнением к нему.

Миссия зафиксировала 1 единицу вооружения, размещенную в нарушение линий отвода в неподконтрольном правительству районе Луганской области (для получения более подробной информации см. таблицу ниже).

### **Признаки военного присутствия и присутствия военного типа в зоне безопасности<sup>6</sup>**

СММ зафиксировала военное присутствие и присутствие военного типа в зоне безопасности по обе стороны от линии соприкосновения, в частности 21 боевую бронированную машину на передовых позициях вооруженных формирований возле н. п. Калиново-Борщеватое (61 км к западу от Луганска) (для получения более подробной информации см. таблицу ниже).

26 октября наблюдатели также слышали и видели БПЛА черного цвета, который пролетал над н. п. Смелое (неподконтрольный правительству, 31 км к северо-западу от Луганска).

### **Противотанковые мины возле Стылы и предупреждающие знаки о минной опасности в микрорайоне Трудовские Петровского района Донецка**

---

<sup>6</sup> Упомянутая в этом разделе техника не подпадает под действие Минских соглашений об отводе вооружений.

24 октября БПЛА СММ среднего радиуса действия впервые зафиксировал примерно 500 противотанковых мин в поле примерно в 5 км к западо-юго-западу и юго-юго-западу от н. п. Стыла (неподконтрольный правительству, 34 км к югу от Донецка). По оценке, мины принадлежали вооруженным формированиям.

В тот же день наблюдатели обнаружили предупреждающий знак о минной опасности на улице Дунаевского в микрорайоне Трудовские Петровского района Донецка (неподконтрольный правительству, 15 км к юго-западу от центра города) (для ознакомления с предыдущими наблюдениями в этом районе см. [Ежедневный отчет СММ по состоянию на 11 марта 2019 года](#)). В этом же районе члены патруля Миссии также видели самодельный предупреждающий знак о минной опасности на дороге, а также предупреждающий знак о минной опасности в поле примерно в 70–100 м к северу от вышеуказанной дороги. Оба знака зафиксированы впервые.

### **Ситуация на блокпостах вдоль линии соприкосновения**

В 9:30 26 октября на блокпосте на автодороге Н15 возле н. п. Кременец (неподконтрольный правительству, 16 км к юго-западу от Донецка) наблюдатели видели, что в очереди в направлении подконтрольных правительству районов стояли примерно 320 автомобилей, 11 автобусов и 400 пешеходов. В 14:17 на этом же блокпосте члены патруля СММ видели, что в очереди в направлении неподконтрольных правительству районов стояли примерно 140 автомобилей, 12 автобусов и 150 пешеходов, а в противоположном направлении ожидали приблизительно 250 автомобилей, 1 автобус и примерно 200 пешеходов.

В тот же день, в 9:50, на блокпосте возле Горловки команда Миссии видела необычно длинные очереди из примерно 1 000 автомобилей, не менее 150 автобусов и 1 000–1 500 пешеходов, которые направлялись в подконтрольные правительству районы, а в очереди в противоположном направлении ожидали приблизительно 70 автомобилей, 5 автобусов и примерно 100 пешеходов.

27 октября команда СММ зафиксировала очередь из примерно 300 автомобилей и приблизительно 70 пешеходов, направлявшихся в подконтрольные правительству районы на блокпосте на автодороге Н15 возле Кременца; примерно 260 автомобилей и 2 микроавтобуса, которые направлялись в подконтрольные правительству районы на блокпосте вблизи н. п. Березовое (подконтрольный правительству, 31 км к западу от Донецка); а также очередь из ориентировочно 550 автомобилей, которые следовали в подконтрольные правительству районы на блокпосте недалеко от Горловки. В тот же день члены патруля СММ наблюдали за строительными работами, которые продолжались на КПВВ Вооруженных сил Украины возле Марьинки.

### **Усилия СММ по обеспечению функционирования жизненно важных объектов гражданской инфраструктуры**

26 октября наблюдатели осуществляли мониторинг ситуации с безопасностью в районе насосной станции возле н. п. Василевка (неподконтрольный правительству, 20 км к северу от Донецка). 26 и 27 октября СММ продолжала содействовать обеспечению функционирования Донецкой фильтровальной станции (15 км к северу от Донецка).



Миссия продолжала следить за ситуацией в Одессе, Львове, Ивано-Франковске, Харькове, Днепре, Черновцах и Киеве.

### **В Николаеве команда Миссии осуществляла мониторинг мирного массового собрания**

25 октября перед зданием областной администрации на ул. Адмиральской, 22, в н. п. Николаев (58 км к северо-западу от Херсона) команда СММ наблюдала за мирным массовым собранием, в котором участвовали примерно 50 человек (преимущественно мужчины разного возраста), которые выступали с критикой недавних событий в политике, связанных с отдельными районами Донецкой и Луганской областей.

### **СММ осуществляла мониторинг ситуации с безопасностью на юго-востоке Херсонской области**

В тот же день Миссия отметила спокойную обстановку в пунктах пропуска между н. п. Каланчак (67 км к юго-востоку от Херсона), н. п. Чаплинка (77 км к юго-востоку от Херсона) и Крымом; 27 октября спокойную обстановку также зафиксировано на блокпосте между н. п. Чонгар (163 км к юго-востоку от Херсона) и Крымом.

### **\*Ограничение свободы передвижения и другие препятствия в выполнении мандата СММ**

*Деятельность по мониторингу и свобода передвижения СММ ограничены из-за угроз безопасности, включая риски, связанные с наличием мин и неразорвавшихся боеприпасов, а также другими препятствиями, которые ежедневно меняются. Мандат СММ предусматривает свободный и безопасный доступ по всей Украине. Все подписанты Комплекса мер согласились с необходимостью свободного и безопасного доступа, а также с тем, что ограничение свободы передвижения СММ является нарушением и что на подобные нарушения необходимо оперативно реагировать. Они также согласились с тем, что СЦКК должен содействовать такому реагированию и осуществлять общую координацию работ по разминированию. Однако вооруженные формирования в отдельных районах Донецкой и Луганской областей часто отказывают СММ в доступе к районам, прилегающим к неподконтрольным правительству участкам границы Украины (например, см. [Ежедневный отчет СММ ОБСЕ от 26 октября 2019 года](#)). Деятельность СММ в Донецкой и Луганской областях оставалась ограниченной после того, как [23 апреля 2017 года неподалеку от Пришиба произошел инцидент со смертельным исходом](#). В связи с этим способность Миссии осуществлять наблюдение по-прежнему ограничена.*

#### Запрет доступа:

- 26 октября на блокпосте к западу от н. п. Верхнешироковское (быв. Октябрь; неподконтрольный правительству, 85 км к югу от Донецка) в двух случаях член вооруженных формирований отказал наблюдателям в проезде, сославшись на «проведение в этом районе комплекса специальных мероприятий».
- 27 октября на мобильном блокпосте к северо-западу от н. п. Новоазовск (неподконтрольный правительству, 102 км к юго-востоку от Донецка) 2 вооруженных членов вооруженных формирований **ВНОВЬ** отказали патрулю

Миссии в проезде на юг к Новоазовску и н. п. Седово (неподконтрольный правительству, 106 км к югу от Донецка), ссылаясь на «приказы от своих командиров».

- 27 октября на блокпосте к северу от н. п. Заиченко (неподконтрольный правительству, 93 км к югу от Донецка) 2 вооруженных членов вооруженных формирований **ВНОВЬ** отказали патрулю Миссии в проезде в направлении н. п. Саханка (неподконтрольный правительству, 97 км к югу от Донецка), ссылаясь на «безопасность СММ» и «стрельбу в этом районе». Находясь на блокпосте, наблюдатели видели, что через блокпост проезжали транспортные средства.

*Регулярные ограничения на участках разведения сил и средств и из-за мин/неразорвавшихся боеприпасов:*

- Не осуществив сплошное разминирование, извлечение неразорвавшихся боеприпасов и устранение прочих препятствий, стороны по-прежнему отказывали СММ в неограниченном доступе, а также в возможности передвигаться по отдельным дорогам, которые ранее были определены как важные для осуществления Миссией эффективного мониторинга и для передвижения гражданских лиц.

Другие препятствия:

- 26 октября во время полета БПЛА малого радиуса действия в районе н. п. Петровское (неподконтрольный правительству, 41 км к югу от Донецка) наблюдатели слышали 8 выстрелов из стрелкового оружия примерно в 1–2 км к югу. По оценке, огонь вели в направлении БПЛА, который удалось благополучно приземлить (см. выше). В тот же день в двух случаях во время полета над районами вблизи Петровского БПЛА СММ малого радиуса действия подвергался воздействию помех сигнала (по оценке, предположительно в результате глушения)<sup>7</sup>.

---

<sup>7</sup> Помехи могли создавать из любого района в радиусе нескольких километров от местоположения БПЛА.

## Таблица вооружений

### Вооружение, размещенное в нарушение линий отвода

Дата	К-во единиц вооружения	Вид вооружения	Место	Источник наблюдения
<b>подконтрольные правительству районы</b>				
25.10.2019	1	зенитный ракетный комплекс (9К33 «Оса»)	жилой район на восточной окраине н. п. Выскрива (76 км к западу от Луганска)	БПЛА дальнего радиуса действия

### Таблица признаков военного присутствия и присутствия военного типа в зоне безопасности<sup>8</sup>

Дата	К-во	Вид	Место	Источник наблюдения
<b>подконтрольные правительству районы</b>				
24.10.2019	2	боевая бронированная машина (типа БМП)	на блокпосте и около блокпоста Вооруженных сил Украины к северу от разведения в районе Золотого	БПЛА малого радиуса действия
26.10.2019	1	бронетранспортер (МТ-ЛБ)		
24.10.2019	1	землеройная машина (ПЗМ-2)		
25.10.2019	1	боевая машина пехоты (БМП-1)	вблизи н. п. Орехово (57 км к северо-западу от Луганска)	БПЛА малого радиуса действия
26.10.2019	2	бронетранспортер (БТР-70)	вблизи н. п. Каменка (20 км к северу от Донецка)	патруль
<b>неподконтрольные правительству районы</b>				
25.10.2019	1	бронетранспортер (предположительно МТ-ЛБ)	на территории объекта в н. п. Катериновка (быв. Юбилейное, 8 км к западу от Луганска)	БПЛА дальнего радиуса действия
25.10.2019	1	предположительно бронетранспортер	вблизи н. п. Лобачево (13 км к востоку от Луганска)	БПЛА дальнего радиуса действия
25.10.2019	1	предположительно бронетранспортер	вблизи н. п. Долгое (22 км к юго-западу от Луганска)	БПЛА дальнего радиуса действия
25.10.2019	1	бронетранспортер (МТ-ЛБ)	на территории объекта в н. п. Кадиевка (быв. Стаханов, 50 км к западу от Луганска)	БПЛА дальнего радиуса действия
25.10.2019	1	боевая бронированная машина		
25.10.2019	21	боевая бронированная машина	вблизи н. п. Калиново-Борщеватое (61 км к западу от Луганска) (на крайних передовых позициях вооруженных формирований)	БПЛА дальнего радиуса действия

<sup>8</sup> Упомянутая в этом разделе техника не подпадает под действие Минских соглашений об отводе вооружений.

Таблица нарушений режима прекращения огня по состоянию на 27 октября 2019 г.<sup>9</sup>

Месторасположение СММ	Место события	Способ	К-во	Наблюдение	Описание	Вооружение	Дата, время
камера СММ на Донецкой фильтровальной станции (15 км к С от Донецка)	0,5–1 км к Ю	зафиксировала	1	снаряд	3–В	Н/Д	25.10, 20:08
	0,5–1 км к Ю	зафиксировала	1	взрыв	разрыв (после предыдущего события)	Н/Д	25.10, 20:08
	0,7–1 км к Ю	зафиксировала	4	взрыв	неопределенного происхождения	Н/Д	25.10, 20:10
	0,5–1 км к Ю	зафиксировала	1	взрыв	выстрел	Н/Д	25.10, 20:13
	0,5–1 км к Ю	зафиксировала	1	снаряд	3–В	Н/Д	25.10, 20:13
	0,5–1 км к Ю	зафиксировала	1	взрыв	разрыв (после предыдущего события)	Н/Д	25.10, 20:13
	0,8–1 км к Ю	зафиксировала	1	взрыв	неопределенного происхождения	Н/Д	25.10, 20:18
	0,7–1,3 км к ЮЮЗ	зафиксировала	1	взрыв	неопределенного происхождения	Н/Д	25.10, 20:18
	0,8–1 км к Ю	зафиксировала	1	взрыв	неопределенного происхождения	Н/Д	25.10, 20:22
	0,8–1 км к Ю	зафиксировала	1	вспышка дульного пламени		Н/Д	25.10, 20:24
	0,8–1 км к Ю	зафиксировала	1	взрыв	неопределенного происхождения	Н/Д	25.10, 20:30
1–2 км к Ю	зафиксировала	1	взрыв	неопределенного происхождения	Н/Д	25.10, 23:45	
камера СММ в н. п. Петровское (неподконтрольный правительству, 41 км к Ю от Донецка)	3–5 км к ЗЮЗ	зафиксировала	1	взрыв	неопределенного происхождения (определить, в пределах участка разведения или вне его, не представлялось возможным)	Н/Д	22.10, 00:04
	3–5 км к З	зафиксировала	1	взрыв	неопределенного происхождения (определить, в пределах участка разведения или вне его, не представлялось возможным)	Н/Д	22.10, 00:07
камера СММ на КПВВ в н. п. Пищевик (подконтрольный правительству, 84 км к Ю от Донецка)	3–5 км к Ю	зафиксировала	1	снаряд	3–В	Н/Д	25.10, 17:59
	3–5 км к Ю	зафиксировала	1	взрыв	неопределенного происхождения (после предыдущего события)	Н/Д	25.10, 17:59
	3–5 км к Ю	зафиксировала	1	взрыв	неопределенного происхождения	Н/Д	25.10, 18:02
	3–5 км к Ю	зафиксировала	4	снаряд	3–В (также зафиксировано камерой СММ в Гнутово)	Н/Д	25.10, 18:41
	3–5 км к Ю	зафиксировала	1	снаряд	3–В	Н/Д	25.10, 18:50
	3–5 км к Ю	зафиксировала	2	снаряд	3–В	Н/Д	25.10, 18:52
	3–5 км к Ю	зафиксировала	1	снаряд	3–В	Н/Д	25.10, 18:53
	3–5 км к Ю	зафиксировала	23	снаряд	3–В (также зафиксировано камерой СММ в Гнутово)	Н/Д	25.10, 18:56
	3–5 км к Ю	зафиксировала	11	снаряд	3–В (также зафиксировано камерой СММ в Гнутово)	Н/Д	25.10, 18:57
	3–5 км к Ю	зафиксировала	12	снаряд	3–В	Н/Д	25.10, 19:22
	3–5 км к Ю	зафиксировала	3	снаряд	С–Ю	Н/Д	25.10, 19:22
	3–5 км к Ю	зафиксировала	2	снаряд	3–В	Н/Д	25.10, 19:23
	3–5 км к Ю	зафиксировала	4	снаряд	В–З	Н/Д	25.10, 19:23
	3–5 км к Ю	зафиксировала	2	снаряд	3–В	Н/Д	25.10, 19:26
	3–5 км к Ю	зафиксировала	12	снаряд	В–З	Н/Д	25.10, 19:52
	3–5 км к Ю	зафиксировала	9	снаряд	3–В	Н/Д	25.10, 19:52
3–5 км к Ю	зафиксировала	5	снаряд	3–В	Н/Д	25.10, 19:53	

<sup>9</sup> В таблице указаны исключительно те инциденты, которые наблюдатели СММ видели/слышали лично, а также те случаи, которые СММ оценивает как учения с боевой стрельбой, контролируемые взрывы и т.п. Указанные детали — а именно расстояние, направление, тип оружия и т.д. — основаны на оценках, сделанных наблюдателями на местах, и необязательно всегда являются точными. Надпись «нет данных» (Н/Д) означает, что СММ не смогла подтвердить информацию из-за расстояния, погодных условий и/или по другим причинам. Нарушения режима прекращения огня, зафиксированные параллельно несколькими патрулями, отражаются в таблице только один раз.

Месторасположение СММ	Место события	Способ	К-во	Наблюдение	Описание	Вооружение	Дата, время
	3–5 км к Ю	зафиксировала	22	снаряд	3–В	Н/Д	25.10, 19:54
	3–5 км к Ю	зафиксировала	5	снаряд	3–В	Н/Д	25.10, 19:55
	4–6 км к Ю	зафиксировала	1	снаряд	В–З	Н/Д	25.10, 21:00
	4–6 км к Ю	зафиксировала	1	взрыв	разрыв	Н/Д	25.10, 21:00
	2–4 км к ЮЮОВ	зафиксировала	6	снаряд	СВ–ЮЗ	Н/Д	25.10, 22:07
	2–4 км к ЮЮОВ	зафиксировала	3	снаряд	СВ–ЮЗ	Н/Д	25.10, 23:56
камера СММ в 1 км к ЮЗ от н. п. Широкино (подконтрольный правительству, 100 км к Ю от Донецка)	3–5 км к С	зафиксировала	4	снаряд	3–В	Н/Д	25.10, 18:17
	3–5 км к С	зафиксировала	9	снаряд	3–В	Н/Д	25.10, 18:18
	3–5 км к С	зафиксировала	6	снаряд	3–В	Н/Д	25.10, 18:19
	3–5 км к С	зафиксировала	2	снаряд	3–В	Н/Д	25.10, 18:23
	3–5 км к ССВ	зафиксировала	1	взрыв	выстрел	Н/Д	25.10, 18:38
	3–5 км к ССВ	зафиксировала	1	снаряд	выпущенный(-ая) вверх	Н/Д	25.10, 18:38
	2–4 км к С	зафиксировала	3	снаряд	ЗСЗ–ВЮВ	Н/Д	25.10, 20:17
	2–4 км к С	зафиксировала	16	снаряд	ЗСЗ–ВЮВ	Н/Д	25.10, 20:25
	2–4 км к С	зафиксировала	4	снаряд	ЗСЗ–ВЮВ	Н/Д	25.10, 20:26
	2–4 км к СВ	зафиксировала	1	снаряд	ВЮВ–ЗСЗ	Н/Д	25.10, 20:34
	2–4 км к СВ	зафиксировала	2	снаряд	ВЮВ–ЗСЗ	Н/Д	25.10, 20:36
	2–4 км к СВ	зафиксировала	1	снаряд	ВЮВ–ЗСЗ	Н/Д	25.10, 20:38
	2–4 км к СВ	зафиксировала	1	снаряд	ВЮВ–ЗСЗ	Н/Д	25.10, 20:38
	2–4 км к СВ	зафиксировала	2	снаряд	ВЮВ–ЗСЗ	Н/Д	25.10, 20:39
2–4 км к ССВ	зафиксировала	1	осветительная ракета	выпущенный(-ая) вверх	Н/Д	25.10, 20:54	
2–4 км к С	зафиксировала	1	снаряд	ВЮВ–ЗСЗ	Н/Д	25.10, 21:00	
примерно 1 км к СЗ от железнодорожного вокзала в н. п. Ясиноватая (неподконтрольный правительству, 16 км к СВ от Донецка)	1–2 км к Ю	слышали	2	выстрел		стрелковое оружие	26.10, 09:54
железнодорожный вокзал в н. п. Ясиноватая (неподконтрольный правительству, 16 км к СВ от Донецка)	4–6 км к З	слышали	1	взрыв	неопределенного происхождения	Н/Д	26.10, 11:08
	1–2 км к ЮЮЗ	слышали	1	выстрел		стрелковое оружие	26.10, 12:28
	2–3 км к В	слышали	3	взрыв	неопределенного происхождения	Н/Д	26.10, 12:30–12:32
	1–2 км к ЮЗ	слышали	2	выстрел		стрелковое оружие	26.10, 12:44–12:47
	1–2 км к ЮЗ	слышали	1	выстрел		стрелковое оружие	26.10, 13:31
	3–4 км к Ю	слышали	3	взрыв	неопределенного происхождения	Н/Д	26.10, 13:31–13:35
	2–3 км к СЗ	слышали	3	взрыв	неопределенного происхождения	Н/Д	26.10, 14:34
	1–2 км к СЗ	слышали	6	очередь		крупнокалиберный пулемет	26.10, 14:35
2–3 км к СЗ	слышали	9	взрыв	неопределенного происхождения	Н/Д	26.10, 14:40	
примерно 7,5 км к СЗ от центра н. п. Донецк (неподконтрольный правительству)	1 км к ССЗ	слышали	1	взрыв	неопределенного происхождения	Н/Д	26.10, 11:11
н. п. Старомихайловка (неподконтрольный правительству, 15 км к З от Донецка)	10–20 м к СЗ	слышали и видели	1	выстрел		стрелковое оружие	26.10, 13:37
н. п. Первомайское (подконтрольный правительству, 17 км к СЗ от Донецка)	3–5 км к ВСВ	слышали	1	взрыв	неопределенного происхождения	Н/Д	26.10, 11:10
Ю окраина н. п. Новогригоровка (неподконтрольный правительству, 61 км к СВ от Донецка)	3–4 км к СЗ	слышали	3	взрыв	неопределенного происхождения	Н/Д	26.10, 11:37–11:38
примерно 2 км к С от н. п. Петровское (неподконтрольный	1–2 км к Ю	слышали	8	выстрел	по оценке, в направлении мини-БПЛА, за пределами участка разведения	стрелковое оружие	26.10, 13:05

Месторасположение СММ	Место события	Способ	К-во	Наблюдение	Описание	Вооружение	Дата, время
правительству, 41 км к Ю от Донецка)	4–6 км к ЗЮЗ	слышали	2	взрыв	неопределенного происхождения (определить, в пределах участка разведения или вне его, не представлялось возможным)	Н/Д	26.10, 14:12
	1–2 км к ЮВ	слышали	2	выстрел	по оценке, за пределами участка разведения	стрелковое оружие	26.10, 14:17
примерно 2 км к ЮЗ от н. п. Пищевик (подконтрольный правительству, 84 км к Ю от Донецка)	3–4 км к ЮВ	слышали	1	очередь		стрелковое оружие	26.10, 09:34–09:45
	3–4 км к ЮВ	слышали	3	взрыв	неопределенного происхождения	Н/Д	26.10, 09:34–09:45
	3–4 км к ЮВ	слышали	6	выстрел		АГС	26.10, 09:34–09:45
	3–4 км к ЮВ	слышали	5	очередь		крупнокалиберный пулемет	26.10, 09:34–09:45
	4–5 км к ЮВ	слышали	5	очередь		крупнокалиберный пулемет	26.10, 10:01–10:15
	2–3 км к ЮВ	слышали	30	выстрел		стрелковое оружие	26.10, 10:01–10:15
	3–4 км к ЮВ	слышали	6	очередь		крупнокалиберный пулемет	26.10, 10:20–10:30
	4–5 км к ЮВ	слышали	2	взрыв	неопределенного происхождения	Н/Д	26.10, 10:20–10:30
	2–3 км к ЮВ	слышали	4	выстрел		стрелковое оружие	26.10, 10:20–10:30
2–3 км к ЮВ	слышали	12	выстрел		стрелковое оружие	26.10, 10:40–11:00	
примерно 2 км к ВСВ от н. п. Богдановка (подконтрольный правительству, 41 км к ЮЗ от Донецка)	1–3 км к В	слышали	1	очередь	по оценке, в пределах участка разведения	стрелковое оружие	26.10, 10:55
	1–3 км к СВ	слышали	1	очередь	по оценке, за пределами участка разведения	стрелковое оружие	26.10, 10:55
	1 км к В	слышали	2	очередь	по оценке, в пределах участка разведения	стрелковое оружие	26.10, 11:19
	5 км к ССВ	слышали	1	взрыв	неопределенного происхождения (по оценке, за пределами участка разведения)	Н/Д	26.10, 11:19
	2–3 км к В	слышали	4	выстрел	по оценке, в пределах участка разведения	стрелковое оружие	26.10, 13:02
	5 км к ЮЮВ	слышали	2	взрыв	неопределенного происхождения (по оценке, за пределами участка разведения)	Н/Д	26.10, 14:12
примерно 4 км к З от н. п. Чермалык (подконтрольный правительству, 77 км к Ю от Донецка)	Расстояние — Н/Д, к В	слышали	15	выстрел		стрелковое оружие	26.10, 12:05–12:10
примерно 2 км к ЮВ от н. п. Лебединское (подконтрольный правительству, 99 км к Ю от Донецка)	2–3 км к СВ	слышали	12	очередь		стрелковое оружие	26.10, 12:10–12:25
	2 км к ВСВ	слышали	6	выстрел		стрелковое оружие	26.10, 12:10–12:25
	2–3 км к ЮВ	слышали	7	выстрел		стрелковое оружие	26.10, 13:05
н. п. Орловское (подконтрольный правительству, 82 км к Ю от Донецка)	Расстояние — Н/Д, к В	слышали	1	взрыв	неопределенного происхождения	Н/Д	26.10, 12:39
н. п. Светлодарск (подконтрольный правительству, 57 км к СВ от Донецка)	3–4 км к ЮВ	слышали	3	выстрел		стрелковое оружие	25.10, 18:48
	3–4 км к ЮВ	слышали	5	выстрел		стрелковое оружие	25.10, 18:54
	3–4 км к ЮВ	слышали	3	выстрел		стрелковое оружие	25.10, 19:14
	3–4 км к ЮВ	слышали	1	выстрел		стрелковое оружие	25.10, 19:26
	3–4 км к ЮВ	слышали	28	выстрел		стрелковое оружие	25.10, 19:37–19:43
	3–4 км к ЮВ	слышали	3	очередь		стрелковое оружие	25.10, 19:38
	3–4 км к ЮВ	слышали	2	выстрел		стрелковое оружие	25.10, 19:50
	3–4 км к ЮВ	слышали	3	очередь		крупнокалиберный пулемет	25.10, 20:31
	3–4 км к ЮВ	слышали	5	очередь		крупнокалиберный пулемет	25.10, 20:35
	3–4 км к ЮВ	слышали	9	выстрел		стрелковое оружие	25.10, 20:37
	3–4 км к ЮВ	слышали	12	выстрел		стрелковое оружие	25.10, 20:43–20:48
3–4 км к ЮВ	слышали	8	выстрел		стрелковое оружие	25.10, 20:54	



Месторасположение СММ	Место события	Способ	К-во	Наблюдение	Описание	Вооружение	Дата, время
	3-4 км к ЮВ	слышали	7	очередь		крупнокалиберный пулемет	25.10, 20:57-20:59
	3-4 км к ЮВ	слышали	2	очередь		крупнокалиберный пулемет	25.10, 21:10
	3-4 км к ЮВ	слышали	15	выстрел		стрелковое оружие	25.10, 21:35-21:37
	3-4 км к ЮВ	слышали	4	очередь		стрелковое оружие	25.10, 21:37
	3-4 км к ЮВ	слышали	2	очередь		стрелковое оружие	25.10, 21:49
	2-3 км к ЮВ	слышали	4	выстрел		стрелковое оружие	25.10, 21:57
	4-5 км к ЮВ	слышали	4	очередь		крупнокалиберный пулемет	25.10, 22:09
	3-4 км к ЮВ	слышали	2	очередь		крупнокалиберный пулемет	25.10, 22:16
	2-3 км к ЮВ	слышали	5	очередь		стрелковое оружие	25.10, 22:24
	2-3 км к ЮВ	слышали	14	выстрел		стрелковое оружие	25.10, 22:25
	2-3 км к ЮВ	слышали	6	выстрел		стрелковое оружие	25.10, 22:27
	3-4 км к ЮВ	слышали	5	очередь		крупнокалиберный пулемет	25.10, 22:28
	3-4 км к ЮВ	слышали	6	очередь		крупнокалиберный пулемет	25.10, 22:32
	2-3 км к ЮВ	слышали	16	очередь		стрелковое оружие	25.10, 22:32-22:33
	3-5 км к ЮВ	слышали	2	взрыв	неопределенного происхождения	Н/Д	25.10, 22:36
	3-4 км к ЮВ	слышали	7	очередь		крупнокалиберный пулемет	25.10, 22:36
	2-3 км к ЮВ	слышали	5	очередь		стрелковое оружие	25.10, 22:37-22:38
	3-5 км к ЮВ	слышали	2	взрыв	неопределенного происхождения	Н/Д	25.10, 22:40
	2-3 км к ЮВ	слышали	5	очередь		стрелковое оружие	25.10, 22:41
	3-5 км к ЮВ	слышали	3	взрыв	неопределенного происхождения	Н/Д	25.10, 22:44
	2-3 км к ЮВ	слышали	7	очередь		стрелковое оружие	25.10, 22:46
	3-5 км к Ю	слышали	1	взрыв	неопределенного происхождения	Н/Д	25.10, 22:48
	2-3 км к ЮВ	слышали	11	очередь		стрелковое оружие	25.10, 22:49
	3-4 км к ЮВ	слышали	3	очередь		крупнокалиберный пулемет	25.10, 22:52
	3-4 км к Ю	слышали	8	очередь		крупнокалиберный пулемет	25.10, 22:53
	3-4 км к ЮВ	слышали	19	очередь		стрелковое оружие	25.10, 23:14-23:17
	3-4 км к ЮВ	слышали	15	очередь		стрелковое оружие	25.10, 23:18-23:20
	2-3 км к ЮВ	слышали	8	выстрел		стрелковое оружие	25.10, 23:26
	3-4 км к ЮВ	слышали	5	очередь		стрелковое оружие	25.10, 23:27
	2-3 км к ЮВ	слышали	4	выстрел		стрелковое оружие	25.10, 23:29
	3-4 км к ЮВ	слышали	5	очередь		стрелковое оружие	25.10, 23:39
	3-4 км к ЮВ	слышали	11	очередь		стрелковое оружие	25.10, 23:43
	3-4 км к ЮВ	слышали	4	очередь		крупнокалиберный пулемет	25.10, 23:50
	3-4 км к ЮВ	слышали	4	выстрел		стрелковое оружие	25.10, 23:53
	3-4 км к ЮВ	слышали	2	очередь		стрелковое оружие	25.10, 23:55
	3-5 км к ЮВ	слышали	3	взрыв	неопределенного происхождения	Н/Д	26.10, 11:37
	2-3 км к ЮВ	слышали	3	очередь		стрелковое оружие	26.10, 13:02
	4-6 км к ЮВ	слышали	1	взрыв	неопределенного происхождения	Н/Д	26.10, 13:33
	1-2 км к В	слышали	15	взрыв	неопределенного происхождения	Н/Д	26.10, 16:53-16:55
	2-3 км к ЮВ	слышали	32	очередь		крупнокалиберный пулемет	26.10, 17:10-17:14
4-6 км к ЮВ	слышали	38	очередь		крупнокалиберный пулемет	26.10, 17:21-17:25	
4-6 км к ЮВ	слышали	27	взрыв	неопределенного происхождения	Н/Д	26.10, 17:55-18:10	
н. п. Горловка (неподконтрольный правительству, 39 км к	1-2 км к З	слышали	64	выстрел		стрелковое оружие	26.10, 12:05-12:10
	1-2 км к З	слышали	12	очередь		стрелковое оружие	26.10, 12:15-12:17
	6-8 км к ЗЮЗ	слышали	4	взрыв		Н/Д	26.10, 12:31

Месторасположение СММ	Место события	Способ	К-во	Наблюдение	Описание	Вооружение	Дата, время
СВ от Донецка)	5–7 км к ЗЮЗ	слышали	4	взрыв	неопределенного происхождения	Н/Д	26.10, 15:35
	1–2 км к З	слышали	15	очередь		стрелковое оружие	26.10, 16:35
	1–2 км к З	слышали	129	выстрел		стрелковое оружие	26.10, 17:12–17:32
	3–4 км к ЗЮЗ	слышали	18	очередь		крупнокалиберный пулемет	26.10, 17:35
	3–4 км к ЗЮЗ	слышали	23	взрыв	неопределенного происхождения	Н/Д	26.10, 18:10
	3–4 км к ЗЮЗ	слышали	56	очередь		крупнокалиберный пулемет	26.10, 18:16–18:20
примерно 2,5 км к ЮВ от н. п. Нелеповка (подконтрольный правительству, 40 км к СВ от Донецка)	2–3 км к СВ	слышали	2	взрыв	выстрел	Н/Д	26.10, 10:25
	1–2 км к СВ	слышали	1	взрыв	выстрел	Н/Д	26.10, 11:00
примерно 3 км к ЮВ от н. п. Орехово-Донецкое (подконтрольный правительству, 44 км к СЗ от Луганска)	1–2 км к Ю	слышали	2	выстрел	неопределенного происхождения	стрелковое оружие	26.10, 11:48–11:49
камера СММ в н. п. Авдеевка (подконтрольный правительству, 17 км к С от Донецка)	2–3 км к ЮВ	зафиксировала	2	снаряд	ЮЗ–СВ	Н/Д	27.10, 01:24
камера СММ в н. п. Чермалык (подконтрольный правительству, 77 км к Ю от Донецка)	2–4 км к ЮЮВ	зафиксировала	5	снаряд	ВСВ–ЗЮЗ	Н/Д	26.10, 23:45
	2–4 км к ЮЮВ	зафиксировала	4	снаряд	ВСВ–ЗЮЗ	Н/Д	26.10, 23:46
	2–4 км к ЮЮВ	зафиксировала	2	снаряд	ВСВ–ЗЮЗ	Н/Д	26.10, 23:49
	2–4 км к ЮЮВ	зафиксировала	1	осветительная ракета	выпущенный(-ая) вверх	Н/Д	27.10, 03:09
	2–4 км к ЮЮВ	зафиксировала	21	снаряд	выпущенный(-ая) вверх	Н/Д	27.10, 04:29
	2–4 км к ЮЮВ	зафиксировала	6	снаряд	выпущенный(-ая) вверх	Н/Д	27.10, 04:30
камера СММ на Донецкой фильтровальной станции (15 км к С от Донецка)	300–800 м к Ю	зафиксировала	1	снаряд	ЗСЗ–ВЮВ	Н/Д	26.10, 20:28
	0,5–1 км к Ю	зафиксировала	1	взрыв	неопределенного происхождения	Н/Д	26.10, 20:31
	0,3–1 км на ЮЮЗ	зафиксировала	1	снаряд	ЗСЗ–ВЮВ	Н/Д	26.10, 21:12
	0,3–1 км на ЮЮЗ	зафиксировала	1	снаряд	ЗСЗ–ВЮВ	Н/Д	26.10, 21:22
	0,3–1 км на ЮЮЗ	зафиксировала	1	снаряд	ЗСЗ–ВЮВ	Н/Д	26.10, 21:27
	0,5–1 км к Ю	зафиксировала	1	взрыв	неопределенного происхождения	Н/Д	26.10, 21:27
	0,5–1 км к ЮЮЗ	зафиксировала	1	снаряд	ЗСЗ–ВЮВ	Н/Д	26.10, 21:34
	0,5–1 км к Ю	зафиксировала	1	снаряд	ЗСЗ–ВЮВ	Н/Д	26.10, 21:37
	300–500 м к ЮЮЗ	зафиксировала	1	взрыв	неопределенного происхождения	Н/Д	26.10, 21:41
	0,3–1 км на ЮЮЗ	зафиксировала	1	снаряд	ЗСЗ–ВЮВ	Н/Д	26.10, 21:50
	0,3–1 км на ЮЮЗ	зафиксировала	1	снаряд	ЗСЗ–ВЮВ	Н/Д	26.10, 21:53
	0,5–1 км к Ю	зафиксировала	1	снаряд	ЗСЗ–ВЮВ	Н/Д	26.10, 22:18
	0,5–1 км к ЮЮЗ	зафиксировала	2	взрыв	неопределенного происхождения	Н/Д	27.10, 00:51
	0,5–1 км к Ю	зафиксировала	1	взрыв	выстрел	Н/Д	27.10, 00:52
	0,5–1 км к ЮЮВ	зафиксировала	1	взрыв	неопределенного происхождения	Н/Д	27.10, 00:52
	0,5–1 км к Ю	зафиксировала	1	взрыв	неопределенного происхождения	Н/Д	27.10, 01:09
	2–3 км к ЮЮЗ	зафиксировала	1	взрыв	неопределенного происхождения	Н/Д	27.10, 01:15
	0,2–1 км к Ю	зафиксировала	3	снаряд	ВЮВ–ЗСЗ	Н/Д	27.10, 02:22
	0,5–1 км к Ю	зафиксировала	2	взрыв	неопределенного происхождения	Н/Д	27.10, 02:22
	0,5–1 км к Ю	зафиксировала	12	снаряд	СВ–ЮЗ	Н/Д	27.10, 17:32
0,8–1,5 км к Ю	зафиксировала	1	снаряд	ЗСЗ–ВЮВ	Н/Д	27.10, 00:52	
камера СММ в н. п. Гранитное (подконтрольный правительству, 60 км к Ю от Донецка)	1–2 км к В	зафиксировала	2	снаряд	ССЗ–ЮЮВ	Н/Д	26.10, 21:21
	1–2 км к ВСВ	зафиксировала	1	снаряд	СЗ–ЮВ	Н/Д	26.10, 23:50

Месторасположение СММ	Место события	Способ	К-во	Наблюдение	Описание	Вооружение	Дата, время
камера СММ в н. п. Красногоровка (подконтрольный правительству, 21 км к 3 от Донецка)	2–4 км к ВСВ	зафиксировала	1	взрыв	взрыв в воздухе	Н/Д	26.10, 22:58
камера СММ в н. п. Красногоровка (подконтрольный правительству, 21 км к 3 от Донецка)	2–4 км к ВСВ	зафиксировала	2	взрыв	неопределенного происхождения (также зафиксировано камерой СММ в Марьинке)	Н/Д	26.10, 23:07
камера СММ на КПВВ в н. п. Майорск (подконтрольный правительству, 45 км к СВ от Донецка)	1–3 км к ВСВ	зафиксировала	3	снаряд	СЗ–ЮВ	Н/Д	26.10, 18:25
	1–3 км к ВСВ	зафиксировала	2	снаряд	СЗ–ЮВ	Н/Д	26.10, 18:32
	1–3 км к ВСВ	зафиксировала	2	снаряд	СЗ–ЮВ	Н/Д	26.10, 18:33
	3–5 км к В	зафиксировала	1	снаряд	ЮЮЗ–ССВ	Н/Д	26.10, 18:52
	3–5 км к В	зафиксировала	1	снаряд	С–Ю	Н/Д	26.10, 19:40
	3–5 км к ВСВ	зафиксировала	1	снаряд	ССЗ–ЮЮВ	Н/Д	26.10, 19:43
	2–4 км к В	зафиксировала	1	взрыв	неопределенного происхождения	Н/Д	26.10, 21:05
	2–4 км к ВСВ	зафиксировала	1	снаряд	С–Ю	Н/Д	26.10, 22:30
	2–4 км к ВСВ	зафиксировала	1	снаряд	С–Ю	Н/Д	26.10, 23:29
	2–4 км к ВСВ	зафиксировала	3	снаряд	С–Ю	Н/Д	27.10, 01:30
	2–4 км к В	зафиксировала	1	снаряд	ЮЗ–СВ	Н/Д	27.10, 02:16
	2–4 км к В	зафиксировала	1	взрыв	неопределенного происхождения	Н/Д	27.10, 02:23
	3–5 км к ВСВ	зафиксировала	1	снаряд	С–Ю	Н/Д	26.10, 19:40
камера СММ на КПВВ в н. п. Марьинка (подконтрольный правительству, 23 км к ЮЗ от Донецка)	2–3 км к ССВ	зафиксировала	1	взрыв	разрыв	Н/Д	26.10, 22:56
камера СММ на шахте «Октябрьская» (неподконтрольный правительству, 9 км к СЗ от центра Донецка)	2–3 км к СВ	зафиксировала	1	осветительная ракета	выпущенный(-ая) вверх (также зафиксировано камерой СММ в Авдеевке)	Н/Д	26.10, 20:25
камера СММ на КПВВ в н. п. Пищевик (подконтрольный правительству, 84 км к Ю от Донецка)	2–4 км к ЮЮВ	зафиксировала	1	снаряд	СВ–ЮЗ (также зафиксировано камерой СММ в Гнутово)	Н/Д	26.10, 18:31
	4–6 км к ЮЮВ	зафиксировала	1	снаряд	З–В	Н/Д	26.10, 19:08
	2–4 км к ЮЮВ	зафиксировала	1	снаряд	ЗЮЗ–ВСВ	Н/Д	27.10, 03:19
	2–4 км к ЮЮВ	зафиксировала	1	взрыв	взрыв в воздухе	Н/Д	27.10, 03:19
	4–6 км к ЮЮВ	зафиксировала	3	снаряд	выпущенный(-ая) вверх	Н/Д	27.10, 03:21
	4–6 км к Ю	зафиксировала	3	снаряд	ЗЮЗ–ВСВ	Н/Д	27.10, 03:25
камера СММ в 1 км к ЮЗ от н. п. Широкино (подконтрольный правительству, 100 км к Ю от Донецка)	3–5 км к С	зафиксировала	4	снаряд	выпущенный(-ая) вверх	Н/Д	26.10, 18:52
	3–5 км к СВ	зафиксировала	7	снаряд	ЮВ–СЗ	Н/Д	26.10, 18:58
	3–5 км к С	зафиксировала	6	снаряд	З–В	Н/Д	26.10, 19:11
	3–5 км к С	зафиксировала	2	снаряд	ЗСЗ–ВЮВ	Н/Д	26.10, 19:12
	3–5 км к С	зафиксировала	1	снаряд	З–В	Н/Д	26.10, 19:13
	6–8 км к С	зафиксировала	1	взрыв	неопределенного происхождения (также зафиксировано камерой СММ в Пищевике)	Н/Д	26.10, 19:15
	2–4 км к ССВ	зафиксировала	1	снаряд	ЗСЗ–ВЮВ	Н/Д	26.10, 21:14
н. п. Ясиноватая (неподконтрольный правительству, 16 км к СВ от Донецка)	3 км к СЗ	слышали	13	взрыв	неопределенного происхождения	Н/Д	27.10, 10:23
	1–2 км к СЗ	слышали	50	очередь		стрелковое оружие	27.10, 10:25–10:26
	3 км к СЗ	слышали	2	взрыв	неопределенного происхождения	Н/Д	27.10, 10:27
	1–2 км к СЗ	слышали	4	выстрел		стрелковое оружие	27.10, 10:28
	1–2 км к СЗ	слышали	4	очередь		стрелковое оружие	27.10, 10:28
	2 км к З	слышали	3	взрыв	неопределенного происхождения	Н/Д	27.10, 11:42–11:46
н. п. Старомихайловка (неподконтрольный правительству, 15 км к 3 от Донецка)	1–2 км к СЗ	слышали	2	выстрел		стрелковое оружие	27.10, 11:21
	1–2 км к СЗ	слышали	2	очередь		крупнокалиберный пулемет	27.10, 11:40–11:41
	1–2 км к СЗ	слышали	5	выстрел		стрелковое оружие	27.10, 11:41–11:42

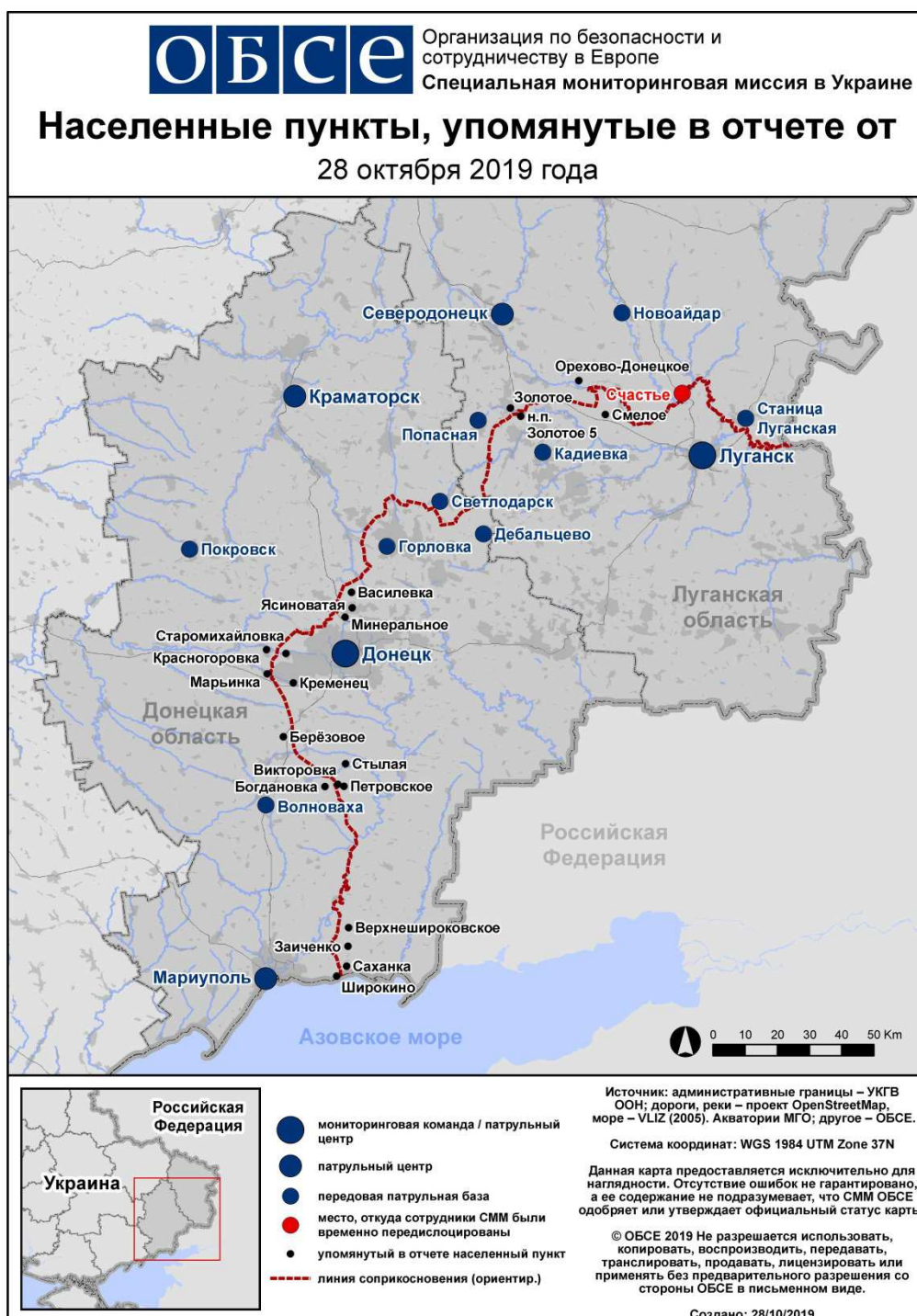
Месторасположение СММ	Место события	Способ	К-во	Наблюдение	Описание	Вооружение	Дата, время
	1–3 км к ЗСЗ	слышали	1	взрыв	неопределенного происхождения	Н/Д	27.10, 11:45
	1–2 км к СЗ	слышали	7	выстрел		стрелковое оружие	27.10, 12:10
	1–3 км к СЗ	слышали	5	выстрел		стрелковое оружие	27.10, 12:13
н. п. Красногоровка (подконтрольный правительству, 21 км к З от Донецка)	1–2 км к С	слышали	14	выстрел		стрелковое оружие	27.10, 11:15
	2–3 км к СВ	слышали	2	взрыв	неопределенного происхождения	Н/Д	27.10, 11:18
	1–2 км к СВ	слышали	28	выстрел		стрелковое оружие	27.10, 11:23
	2–3 км к С	слышали	1	взрыв	неопределенного происхождения	Н/Д	27.10, 11:28
	1–2 км к СВ	слышали	27	выстрел		стрелковое оружие	27.10, 11:30
	1–2 км к СВ	слышали	60	выстрел		стрелковое оружие	27.10, 11:34–11:37
н. п. Минеральное (неподконтрольный правительству, 10 км к СВ от Донецка)	2 км к СЗ	слышали	15	выстрел		стрелковое оружие	27.10, 12:53–13:00
примерно 2 км к С от н. п. Петровское (неподконтрольный правительству, 41 км к Ю от Донецка)	2–3 км к С	слышали	31	выстрел	по оценке, за пределами участка разведения	стрелковое оружие	27.10, 14:05–14:14
примерно 3 км к СВ от н. п. Заиченко (неподконтрольный правительству, 93 км к Ю от Донецка)	3–5 км к ЮЮВ	слышали	1	взрыв	неопределенного происхождения	Н/Д	27.10, 10:59
примерно 1 км к В от н. п. Чермалык (подконтрольный правительству, 77 км к Ю от Донецка)	0,6–1 км к ССЗ	слышали	10	очередь		стрелковое оружие	27.10, 13:12
н. п. Светлодарск (подконтрольный правительству, 57 км к СВ от Донецка)	2–3 км к ЮВ	слышали	8	выстрел		стрелковое оружие	26.10, 18:48
	3–5 км к ЮЗ	слышали	2	взрыв	неопределенного происхождения	Н/Д	26.10, 18:49
	3–5 км к ЮЗ	слышали	2	взрыв	неопределенного происхождения	Н/Д	26.10, 18:52
	2–3 км к ЮВ	слышали	7	очередь		крупнокалиберный пулемет	26.10, 19:04
	3–5 км к ЮЗ	слышали	1	взрыв	неопределенного происхождения	Н/Д	26.10, 19:06
	2–3 км к ЮВ	слышали	10	очередь		крупнокалиберный пулемет	26.10, 19:28
	2–3 км к ЮЗ	слышали	7	очередь		крупнокалиберный пулемет	26.10, 19:31
	2–3 км к ЮВ	слышали	12	очередь		крупнокалиберный пулемет	26.10, 19:31
	3–5 км к ЮЗ	слышали	1	взрыв	неопределенного происхождения	Н/Д	26.10, 19:35
	2–3 км к ЮВ	слышали	6	очередь		крупнокалиберный пулемет	26.10, 19:41
	2–3 км к ЮЗ	слышали	4	очередь		крупнокалиберный пулемет	26.10, 19:42
	2–3 км к ЮВ	слышали	5	очередь		крупнокалиберный пулемет	26.10, 20:05
	2–3 км к ЮВ	слышали	15	очередь		крупнокалиберный пулемет	26.10, 20:12–20:14
	3–5 км к ЮЗ	слышали	2	взрыв	неопределенного происхождения	Н/Д	26.10, 20:18
	2–3 км к ЮВ	слышали	6	очередь		крупнокалиберный пулемет	26.10, 20:31
	2–3 км к ЮЗ	слышали	13	очередь		крупнокалиберный пулемет	26.10, 20:31–20:32
	3–5 км к ЮЗ	слышали	1	взрыв	неопределенного происхождения	Н/Д	26.10, 20:44
	3–5 км к ЮЗ	слышали	1	взрыв	неопределенного происхождения	Н/Д	26.10, 20:50
	5–6 км к ЮЗ	слышали	12	взрыв	неопределенного происхождения	Н/Д	26.10, 21:02–21:05

Месторасположение СММ	Место события	Способ	К-во	Наблюдение	Описание	Вооружение	Дата, время
	2–3 км к ЮВ	слышали	30	очередь		крупнокалиберный пулемет	26.10, 21:04–21:06
	5–6 км к ЮВ	слышали	2	взрыв	неопределенного происхождения	Н/Д	26.10, 21:07
	2–3 км к ЮВ	слышали	30	очередь		крупнокалиберный пулемет	26.10, 21:07–21:08
	2–3 км к ЮЗ	слышали	30	очередь		крупнокалиберный пулемет	26.10, 21:07–21:08
	5–6 км к ЮЗ	слышали	3	взрыв	неопределенного происхождения	Н/Д	26.10, 21:08–21:10
	2–3 км к ЮЗ	слышали	26	взрыв	неопределенного происхождения	Н/Д	26.10, 21:12–21:13
	2–3 км к ЮВ	слышали	10	очередь	неопределенного происхождения	крупнокалиберный пулемет	26.10, 21:15
	5–6 км к ЮЗ	слышали	1	взрыв	неопределенного происхождения	Н/Д	26.10, 21:17
	1–2 км к Ю	слышали	10	выстрел		стрелковое оружие	26.10, 21:18
	5–6 км к Ю	слышали	1	взрыв	неопределенного происхождения	Н/Д	26.10, 21:19
	2–3 км к Ю	слышали	10	очередь		крупнокалиберный пулемет	26.10, 21:19
	1–2 км к Ю	слышали	20	выстрел		стрелковое оружие	26.10, 21:19
	5–6 км к ЮВ	слышали	1	взрыв	неопределенного происхождения	Н/Д	26.10, 21:20
	2–3 км к Ю	слышали	5	очередь		крупнокалиберный пулемет	26.10, 21:20
	7–8 км к ЮЗ	слышали	5	взрыв	неопределенного происхождения	Н/Д	26.10, 21:23–21:25
	2–3 км к ЮВ	слышали	8	очередь		крупнокалиберный пулемет	26.10, 21:23
	2–3 км к ЮЗ	слышали	3	очередь		крупнокалиберный пулемет	26.10, 21:25
	7–8 км к ЮЗ	слышали	1	взрыв	неопределенного происхождения	Н/Д	26.10, 21:34
	2–3 км к ЮВ	слышали	4	очередь		крупнокалиберный пулемет	26.10, 21:37
	7–8 км к ЮЗ	слышали	1	взрыв	неопределенного происхождения	Н/Д	26.10, 21:39
	1–2 км к Ю	слышали	10	выстрел		стрелковое оружие	26.10, 21:41
	2–3 км к ЮВ	слышали	13	очередь		крупнокалиберный пулемет	26.10, 21:45–21:46
	5–6 км к ЮЗ	слышали	2	взрыв	неопределенного происхождения	Н/Д	26.10, 21:49
	2–3 км к ЮЗ	слышали	10	очередь		крупнокалиберный пулемет	26.10, 21:49–21:50
	5–6 км к ЮВ	слышали	1	взрыв	неопределенного происхождения	Н/Д	26.10, 21:50
	2–3 км к ЮВ	слышали	21	очередь		крупнокалиберный пулемет	26.10, 21:50–21:51
	1–2 км к ЮВ	слышали	10	выстрел		стрелковое оружие	26.10, 21:50–21:51
	1–2 км к Ю	слышали	10	выстрел		стрелковое оружие	26.10, 21:54
	2–3 км к ЮВ	слышали	11	очередь		крупнокалиберный пулемет	26.10, 21:57
	2–3 км к ЮВ	слышали	6	очередь		крупнокалиберный пулемет	26.10, 22:05–22:06
	1–2 км к ЮВ	слышали	10	выстрел		стрелковое оружие	26.10, 22:05–22:06
	5–6 км к ЮВ	слышали	2	взрыв	неопределенного происхождения	Н/Д	26.10, 22:06–22:08
	2–3 км к ЮВ	слышали	24	очередь		крупнокалиберный пулемет	26.10, 22:09–22:11
	1–2 км к ЮВ	слышали	8	выстрел		стрелковое оружие	26.10, 22:09–22:11
	2–3 км к ЮЗ	слышали	5	очередь		крупнокалиберный пулемет	26.10, 22:10
	6–7 км к ЮВ	слышали	2	взрыв	неопределенного происхождения	Н/Д	26.10, 22:12–22:14
	1–2 км к Ю	слышали	6	выстрел		стрелковое оружие	26.10, 22:13

Месторасположение СММ	Место события	Способ	К-во	Наблюдение	Описание	Вооружение	Дата, время
	6–7 км к ЮВ	слышали	2	взрыв	неопределенного происхождения	Н/Д	26.10, 22:15–22:16
	2–3 км к ЮВ	слышали	12	очередь		крупнокалиберный пулемет	26.10, 22:16–22:17
	2–3 км к ЮВ	слышали	15	очередь		крупнокалиберный пулемет	26.10, 22:21–22:28
	5–6 км к ЮВ	слышали	1	взрыв	неопределенного происхождения	Н/Д	26.10, 22:27
	2–3 км к ЮВ	слышали	6	очередь		крупнокалиберный пулемет	26.10, 22:31–22:33
	1–2 км к ЮВ	слышали	10	выстрел		стрелковое оружие	26.10, 22:31–22:33
	2–3 км к ЮВ	слышали	20	очередь		крупнокалиберный пулемет	26.10, 22:37–22:39
	1–2 км к ЮВ	слышали	15	выстрел		стрелковое оружие	26.10, 22:37–22:39
	3–4 км к ЮВ	слышали	1	взрыв	неопределенного происхождения	Н/Д	26.10, 22:39
	2–3 км к ЮВ	слышали	12	очередь		крупнокалиберный пулемет	26.10, 22:41–22:43
	2–3 км к ЮВ	слышали	3	очередь		крупнокалиберный пулемет	26.10, 22:44
	2–3 км к ЮВ	слышали	14	очередь		крупнокалиберный пулемет	26.10, 22:51–22:54
	2–3 км к ЮЗ	слышали	3	очередь		крупнокалиберный пулемет	26.10, 22:55
	1–2 км к Ю	слышали	3	выстрел		стрелковое оружие	26.10, 22:56
	2–3 км к ЮЗ	слышали	7	очередь		крупнокалиберный пулемет	26.10, 22:57
	2–3 км к ЮВ	слышали	6	очередь		крупнокалиберный пулемет	26.10, 22:57–23:01
	2–3 км к Ю	слышали	16	очередь		крупнокалиберный пулемет	26.10, 22:57–23:07
	1–2 км к ЮВ	слышали	10	выстрел		стрелковое оружие	26.10, 23:02
	5–6 км к ЮВ	слышали	1	взрыв	неопределенного происхождения	Н/Д	26.10, 23:05
	3–4 км к ЮВ	слышали	2	взрыв	неопределенного происхождения	Н/Д	26.10, 23:07
	2–3 км к ЮВ	слышали	47	очередь		крупнокалиберный пулемет	26.10, 23:09–23:16
	1–2 км к ЮВ	слышали	28	выстрел		стрелковое оружие	26.10, 23:09–23:16
	2–3 км к ЮВ	слышали	10	очередь		крупнокалиберный пулемет	26.10, 23:21
	2–3 км к ЮВ	слышали	13	очередь		крупнокалиберный пулемет	26.10, 23:31–23:33
	1–2 км к ЮВ	слышали	12	выстрел		стрелковое оружие	26.10, 23:31–23:32
	1–2 км к ЮВ	слышали	45	выстрел		стрелковое оружие	26.10, 23:40–23:49
	2–3 км к ЮВ	слышали	32	очередь		крупнокалиберный пулемет	26.10, 23:40–23:49
	2–3 км к ЮВ	слышали	7	очередь		крупнокалиберный пулемет	26.10, 23:51
	2–3 км к Ю	слышали	2	очередь		крупнокалиберный пулемет	26.10, 23:53
	2–3 км к ЮВ	слышали	12	очередь		крупнокалиберный пулемет	26.10, 23:58–23:59
	4–6 км к ЮЗ	слышали	3	взрыв	неопределенного происхождения	Н/Д	27.10, 07:13
	5–7 км к ЮЗ	слышали	3	взрыв	неопределенного происхождения	Н/Д	27.10, 07:15
	3–4 км к ЮЗ	слышали	5	взрыв	неопределенного происхождения	Н/Д	27.10, 11:47
	3–4 км к ЮЗ	слышали	2	взрыв	неопределенного происхождения	Н/Д	27.10, 14:10
	3–4 км к ЮЗ	слышали	2	взрыв	неопределенного происхождения	Н/Д	27.10, 17:05
	3–4 км к ЮЗ	слышали	1	взрыв	неопределенного происхождения	Н/Д	27.10, 17:14
	1–2 км к ЮЗ	слышали	3	очередь		стрелковое оружие	27.10, 17:30



Месторасположение СММ	Место события	Способ	К-во	Наблюдение	Описание	Вооружение	Дата, время
н. п. Горловка (неподконтрольный правительству, 39 км к СВ от Донецка)	3 км к СЗ	слышали	2	взрыв	неопределенного происхождения	Н/Д	27.10, 16:55
примерно 1 км к ЮЮВ от н. п. Нелеповка (подконтрольный правительству, 50 км к С от Донецка)	5–7 км к ВЮВ	слышали	2	взрыв	неопределенного происхождения	Н/Д	27.10, 11:31
	4–5 км к В	слышали	1	взрыв	неопределенного происхождения	Н/Д	27.10, 11:45
н. п. Золотое-5 (Михайловка; неподконтрольный правительству, 58 км к З от Луганска)	1,3–1,5 км к СЗ	слышали	2	выстрел	по оценке, за пределами участка разведения	стрелковое оружие	27.10, 14:58–15:01
	2–3 км к СВ	слышали	1	взрыв	неопределенного происхождения (по оценке, за пределами участка разведения)	Н/Д	27.10, 15:00–15:01
	1–2 км к ССВ	слышали	4	выстрел	по оценке, за пределами участка разведения	стрелковое оружие	27.10, 15:23–15:24

Карта Донецкой и Луганской областей<sup>10</sup>

<sup>10</sup> По решению Постоянного совета №1117 от 21 марта 2014 года, СММ базируется в десяти городах на всей территории Украины (Херсон, Одесса, Львов, Ивано-Франковск, Харьков, Донецк, Днепр, Черновцы, Луганск и Киев). Эта карта восточной Украины предназначена для иллюстративных целей. На ней указаны населенные пункты, упомянутые в отчете, а также те, где находятся офисы СММ (команды наблюдателей, представительства и передовые патрульные базы) в Донецкой и Луганской областях. (Красным цветом выделено передовую патрульную базу, с которой сотрудники СММ были временно передислоцированы на основании рекомендаций экспертов по безопасности из некоторых государств-участников ОБСЕ и с учетом требований СММ по безопасности. СММ использует эти помещения в светлую пору суток, а также патрулирует в этом населенном пункте днем).