

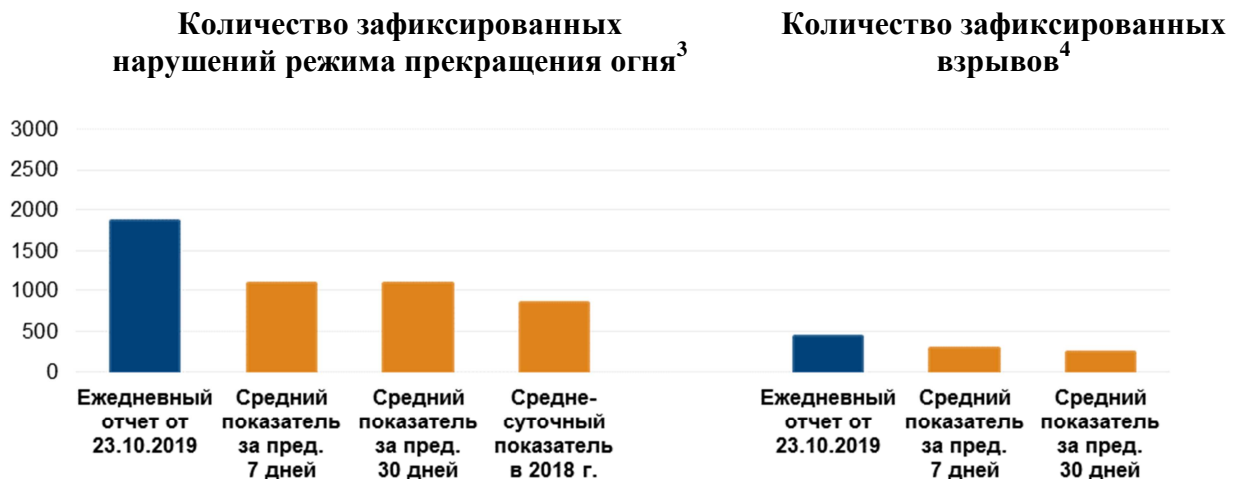
Ежедневный отчет № 251/2019

23 октября 2019 года¹

Краткое изложение

- СММ констатировала увеличение количества нарушений режима прекращения огня в Донецкой области и уменьшение количества таких нарушений в Луганской области по сравнению с предыдущим отчетным периодом.
- На участке разведения сил и средств в районе Станицы Луганской наблюдатели продолжали осуществлять мониторинг реконструкции разрушенной секции моста.
- Миссия продолжала наблюдать за удалением растительности на участке разведения в районе Золотого. СММ зафиксировала военное присутствие на участках разведения в районах Петровского и Золотого.
- Команда Миссии впервые зафиксировала противотанковые мины в районе Стылы.
- СММ зафиксировала вооружение, размещенное в нарушение линий отвода в подконтрольных и неподконтрольных правительству районах Донецкой области.
- Миссия осуществляла мониторинг соблюдения режима прекращения огня для содействия проведению ремонта и функционирования жизненно важных объектов гражданской инфраструктуры вдоль линии соприкосновения.
- Наблюдатели продолжали сталкиваться с ограничениями свободы передвижения, в том числе в пункте пропуска на границе рядом с неподконтрольной правительству Вознесенкой и на железнодорожной станции в этом населенном пункте*.

Нарушения режима прекращения огня²



¹ На основании информации, поступившей от мониторинговых команд по состоянию на 19:30, 22 октября 2019 года (по восточноевропейскому времени).

² Более подробная информация обо всех случаях нарушения режима прекращения огня, а также карты Донецкой и Луганской областей, где отмечены все места, упомянутые в отчете, представлены в приложении. В течение отчетного периода камера СММ на Донецкой фильтровальной станции не функционировала.

³ Включая взрывы.

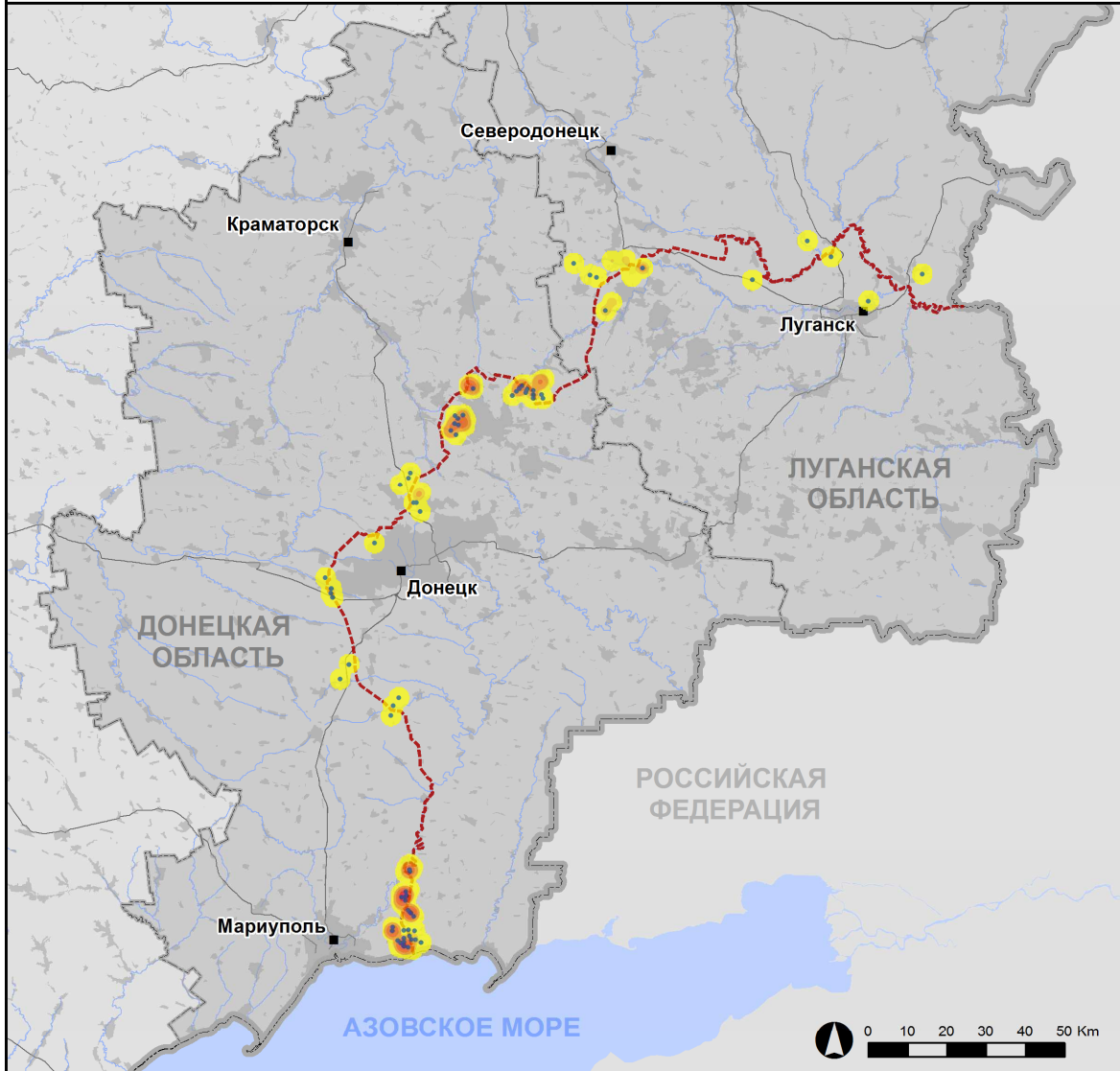
⁴ Включая вследствие огня из вооружения неустановленного типа.

Карта зафиксированных нарушений режима прекращения огня



Организация по безопасности и сотрудничеству в Европе
Специальная мониторинговая миссия в Украине

Зафиксированные СММ нарушения режима прекращения огня 22 октября 2019 г.



- Концентрация нарушений режима прекращения огня**
- Высокая
 -
 - Низкая
 - Взрыв
 - Населенный пункт
 - Линия соприкосновения (ориентир.)

Источники: административные границы — УКТВ ООН; дороги, реки — проект OpenStreetMap; море — VLIZ (2005), Акватории МГО; другое — ОБСЕ.

Система координат: WGS 1984 UTM Zone 37N

Данная карта предоставляется исключительно для наглядности. Отсутствие ошибок не гарантировано, а ее содержание не подразумевает, что СММ ОБСЕ утверждает или одобряет официальный статус карты.

© СММ ОБСЕ 2019 Не разрешается использовать, копировать, воспроизводить, передавать, транслировать, продавать, лицензировать или применять без предварительного разрешения со стороны ОБСЕ в письменном виде.
Создано: 23/10/2019

В Донецкой области СММ констатировала увеличение количества нарушений режима прекращения огня, зафиксировав также больше взрывов (430), по сравнению с [предыдущим отчетным периодом](#) (около 80 взрывов). Большинство нарушений режима прекращения огня зафиксировано в районах к юго-востоку, юго-юго-востоку и югу от н. п. Пищевик (подконтрольный правительству, 84 км к югу от Донецка), к северу, северо-северо-востоку и северо-востоку от н. п. Широкино (подконтрольный правительству, 100 км к югу от Донецка), а также в районах к западу и северу от н. п. Горловка (неподконтрольный правительству, 39 км к северо-востоку от Донецка).

В Луганской области Миссия констатировала уменьшение количества нарушений режима прекращения огня, зафиксировав также меньше взрывов (23), по сравнению с [предыдущим отчетным периодом](#) (около 240 взрывов). Большинство нарушений режима прекращения огня зафиксировано в районах к северо-северо-западу от н. п. Березовское (неподконтрольный правительству, 53 км к северо-западу от Луганска), к юго-юго-западу от н. п. Первомайск (неподконтрольный правительству, 58 км к западу от Луганска), а также к востоко-северо-востоку и востоку от участка разведения в районе н. п. Золотое (подконтрольный правительству, 60 км к западу от Луганска) (см. ниже).

Участки разведения сил и средств в районах Станицы Луганской, Золотого и Петровского⁵

22 октября в пределах **участка разведения в районе н. п. Станица Луганская** (подконтрольный правительству, 16 км к северо-востоку от Луганска) члены патруля Миссии видели, как работники из неподконтрольных правительству районов вывозили срезанные деревья с участка местности в 500 м к северу от разрушенной секции моста вблизи Станицы Луганской (15 км к северо-востоку от Луганска), укладывали арматуру и подготавливали металлические прутья неподалеку от разрушенной секции моста.

В тот же день наблюдатели видели, как работники из неподконтрольных правительству районов в сопровождении члена вооруженных формирований (с нарукавной повязкой с надписью «СЦКК») срезали деревья и кустарник к югу от моста. Команда Миссии также видела не менее 7 членов вооруженных формирований (с нарукавными повязками с надписью «СЦКК») на участке местности между разрушенной секцией моста и блокпостом вооруженных формирований к югу от моста.

18 октября на **участке разведения в районе Золотого** беспилотный летательный аппарат (БПЛА) СММ малого радиуса действия обнаружил воронку в поле на западной стороне автодороги Т1319 приблизительно в 700 м к югу от северного края участка разведения. По оценке, воронка была свежей, однако установить тип примененного вооружения и направление огня не удалось. Этот БПЛА также зафиксировал 1 боевую машину пехоты (БМП-2) рядом с жилым домом в н. п. Катериновка (подконтрольный правительству, 64 км к западу от Луганска). 19 октября БПЛА СММ малого радиуса действия зафиксировал 1 человека (по оценке, военнослужащего Вооруженных сил Украины) приблизительно в 1,2 км к югу от

⁵ Разведение предусмотрено [Рамочным решением Трехсторонней контактной группы о разведении сил и средств](#) от 21 сентября 2016 года.

северного края участка разведения и приблизительно в 1 км к востоку от его западного края.

22 октября команда Миссии видела, как 15 военнослужащих Вооруженных сил Украины удаляли растительность на восточной стороне автодороги Т1316, на расстоянии до 750 м к югу от северного края участка разведения. Команда СММ также видела вооруженного военнослужащего Вооруженных сил Украины в траншее на восточной стороне дороги, приблизительно в 900 м к югу от северного края участка разведения.

За пределами участка разведения БПЛА СММ малого радиуса действия зафиксировал землеройную машину (ПМЗ-2) и новое 200-метровое продление траншеи (в процессе сооружения, не зафиксировано по данным наблюдения от 12 октября 2019 года) в поле приблизительно в 170 м к северо-западу от блокпоста Вооруженных сил Украины на северном краю участка разведения. Траншея проходила с северо-северо-запада на юго-юго-восток до приблизительно 10 м к северу от северного края участка разведения.

В тот же день за пределами участка разведения наблюдатели видели, как 3 военнослужащих Вооруженных сил Украины рыли и укрепляли траншеи к западу от автодороги Т1316, приблизительно в 80 м к северу от северного края участка разведения. Члены патруля Миссии также видели камеру наблюдения и внешнюю параболическую антенну вместе с блоком питания и блоком управления (по оценке, принадлежали Вооруженным силам Украины), установленную на той же башенной платформе, что и камера СММ в Золотом, примерно на 2 м выше нее.

Вечером 21 октября камера СММ в южной части участка разведения в районе Золотого зафиксировала 1 выпущенный вверх снаряд в пределах 2–3 км к востоку, а камера СММ в Золотом зафиксировала 9 снарядов ориентировочно в 2–4 км к востоко-северо-востоку. 22 октября, патрулируя в трех местах вблизи участка разведения, наблюдатели слышали 1 взрыв неопределенного происхождения, а также 13 выстрелов и очередей из стрелкового оружия. По оценке Миссии, все указанные нарушения режима прекращения огня произошли вне участка разведения, но в пределах 5 км от его края.

18 октября на **участке разведения в районе н. п. Петровское** (неподконтрольный правительству, 41 км к югу от Донецка) БПЛА СММ среднего радиуса действия **ВНОВЬ** обнаружил около 120 противотанковых мин, установленных с севера на юг в два ряда приблизительно в 1 км к востоку от западного края участка разведения, начиная с места приблизительно в 700 м к югу от северного края участка разведения. По оценке, эти мины принадлежали Вооруженным силам Украины. Этот БПЛА также зафиксировал в общей сложности 12 человек (по оценке, военнослужащих Вооруженных сил Украины) на трех ранее зафиксированных позициях: две приблизительно в 700 м и примерно в 2 км к востоку от западного края участка разведения (обе приблизительно в 500 м к югу от северного края участка) и еще одну ориентировочно в 580 м к югу от последней.

21 октября за пределами участка разведения БПЛА СММ малого радиуса действия **ВНОВЬ** зафиксировал 54 противотанковые мины, установленные поперек дороги между н. п. Богдановка (подконтрольный правительству, 41 км к юго-западу от Донецка) и н. п. Викторовка (неподконтрольный правительству, 42 км к юго-западу от Донецка),

приблизительно в 160 м к северу от северного края участка разведения. По оценке, все они принадлежали Вооруженным силам Украины.

Этот БПЛА также обнаружил 11 военнослужащих Вооруженных сил Украины, которые устанавливали мачту для камеры на северной обочине указанной дороги, приблизительно в 270 м к западо-северо-западу от северо-западного угла участка разведения.

Днем 22 октября, патрулируя примерно в 2 км к северу от Петровского, члены патруля Миссии слышали 1 взрыв неопределенного происхождения в пределах 5–8 км к западу (по оценке, вне участка разведения, но в пределах 5 км от его края).

Отвод вооружения

СММ продолжала осуществлять мониторинг отвода вооружения, предусмотренного Меморандумом, а также Комплексом мер и Дополнением к нему.

Миссия отметила наличие 2 единиц вооружения, размещенных в нарушение линий отвода, по одной на каждой стороне линии соприкосновения. СММ также зафиксировала 14 единиц вооружения, размещенных за линиями отвода, но вне выделенных мест хранения вооружения в неподконтрольных правительству районах Донецкой и Луганской областей (подробнее см. в таблицах ниже).

Признаки военного присутствия и присутствия военного типа в зоне безопасности⁶

Миссия зафиксировала военное присутствие и присутствие военного типа в зоне безопасности по обе стороны от линии соприкосновения, включая бронетранспортеры, боевую машину пехоты и зенитную установку (подробнее см. в таблице ниже).

Противотанковые мины зафиксированы возле Стылы, неразорвавшийся боеприпас вблизи Молодёжного извлечен

18 октября БПЛА СММ среднего радиуса действия впервые обнаружил около 140 противотанковых мин, установленных двумя группами (по два ряда в каждой): одна приблизительно в 5 км к западо-юго-западу, а другая примерно в 4,6 км к юго-юго-западу от н. п. Стыла (неподконтрольный правительству, 34 км к югу от Донецка). По оценке, эти мины принадлежали вооруженным формированиям.

Члены патруля Миссии отметили, что был извлечен предмет (о котором [ранее сообщалось](#); по оценке хвостовой стабилизатор 120-мм минометной мины), находившийся в воронке на автодороге Т0504, приблизительно в 130 м к востоку от блокпоста вооруженных формирований, расположенного в 1,5 км к юго-западу от н. п. Молодежное (неподконтрольный правительству, 63 км к северо-западу от Луганска).

⁶ Упомянутая в этом разделе техника не подпадает под действие Минских соглашений об отводе вооружений.

Усилия Миссии по содействию проведению ремонта и функционированию объектов гражданской инфраструктуры

СММ осуществляла мониторинг соблюдения режима прекращения огня для содействия проведению ремонтных работ на линиях электропередачи, по которым осуществляется электроснабжение Петровской насосной станции недалеко от н. п. Артема (подконтрольный правительству, 26 км к северу от Луганска), для бурения скважин вблизи н. п. Раевка (неподконтрольный правительству, 16 км к северо-западу от Луганска), а также для осмотра и техобслуживания линий электропередачи рядом с н. п. Паньковка (неподконтрольный правительству, 16 км к северу от Луганска).

Миссия продолжала способствовать обеспечению функционирования Донецкой фильтровальной станции (ДФС; 15 км к северу от Донецка). Осуществляя мониторинг в 1 км к северо-западу от железнодорожного вокзала в н. п. Ясиноватая (неподконтрольный правительству, 16 км к северо-востоку от Донецка), команда СММ слышала и видела 1 взрыв в пределах 800 м к западо-северо-западу, оцененный как разрыв снаряда в пределах 1,5 км от ДФС.

Также Миссия продолжала осуществлять мониторинг ситуации с безопасностью вокруг насосной станции вблизи н. п. Василевка (неподконтрольный правительству, 20 км к северу от Донецка).

Приграничные районы, которые не контролируются правительством

В ночь с 21 на 22 октября БПЛА СММ дальнего радиуса действия обнаружил внедорожник приблизительно в 3,5 км к северо-востоку от н. п. Маньч (неподконтрольный правительству, 76 км к востоку от Донецка), недалеко от границы с Российской Федерацией. Внедорожник двигался по грунтовой дороге со стороны Маньча в направлении границы в районе, где отсутствуют пункты пропуска через границу. Через 40 минут в том же районе возле границы этот БПЛА зафиксировал микроавтобус, который следовал по той же грунтовой дороге в направлении Маньча.

В течение около 75 минут наблюдения в пункте пропуска на границе вблизи н. п. Успенка (73 км к юго-востоку от Донецка) команда Миссии видела, что в Украину въехали 22 автомобиля (2 с украинскими номерными знаками, 7 — с российскими и 13 с табличками «ДНР»), 7 тентованных грузовиков (3 с украинскими номерными знаками, 2 — с российскими и 2 с табличками «ДНР») и 2 автобуса (1 с российскими номерными знаками и 1 с табличками «ДНР»), а также вошли 15 пешеходов (4 женщины и 11 мужчин). В течение аналогичного периода времени наблюдатели также отметили, что из Украины выехали 31 автомобиль (5 с украинскими номерными знаками, 15 — с российскими, 1 — с польскими и 1 — с грузинскими, а также 9 с табличками «ДНР»), 9 тентованных грузовиков (4 с украинскими номерными знаками, 3 — с российскими и 2 с табличками «ДНР») и 1 автобус (с табличками «ДНР»), а также вышли 12 пешеходов (6 женщин и 6 мужчин).

Осуществляя мониторинг в пункте пропуска на границе вблизи н. п. Ульяновское (61 км к юго-востоку от Донецка) в течение 15 минут, наблюдатели видели, что в Украину вошла 1 женщина (в возрасте 50–59 лет), а из Украины вышла 1 женщина (в возрасте 50–59 лет).

После прибытия патруля Миссии в пункте пропуска на границе недалеко от н. п. Вознесеновка (быв. Червонопартизанск; 65 км к юго-востоку от Луганска) член вооруженных формирований сказал команде СММ покинуть этот район*. Находясь там, наблюдатели видели, что из Украины выехал 1 автобус (с украинскими номерными знаками), а в очереди на выезд из Украины стояли 2 автомобиля (1 с украинскими номерными знаками и 1 — с грузинскими).

На железнодорожной станции «Красная Могила» в Вознесеновке член вооруженных формирований сказал патрулю Миссии покинуть этот район*.

Грузовой поезд в неподконтрольных правительству районах

21 октября вблизи н. п. Кутейниково (неподконтрольный правительству, 42 км к юго-востоку от Донецка) БПЛА СММ дальнего радиуса действия зафиксировал грузовой поезд с 50 пустыми вагонами для перевозки угля, двигавшийся в направлении Кутейниково со стороны н. п. Иловайск (неподконтрольный правительству, 30 км к юго-востоку от Донецка).

Опрос населения в неподконтрольных правительству районах Донецкой области

21 и 22 октября 8 человек из разных мест в неподконтрольных правительству районах Донецкой области рассказали наблюдателям, что они участвовали в опросе населения в период с 1 по 14 октября. В двух населенных пунктах люди, по их собственным словам, проводившие опрос, рассказали наблюдателям, что в период с 18 до 24 октября они повторно посетят те дома, жителей которых не было дома и которые раньше не приняли участие в опросе.

СММ осуществляла мониторинг ситуации с безопасностью на юго-востоке Херсонской области

21 и 22 октября наблюдатели отметили спокойную обстановку вдоль побережья Азовского моря в Херсонской области, а также в пункте пропуска между н. п. Чонгар (163 км к юго-востоку от Херсона) и Крымом.

СММ продолжала следить за ситуацией в Одессе, Львове, Ивано-Франковске, Харькове, Днепре, Черновцах и Киеве.

***Ограничение свободы передвижения и другие препятствия в выполнении мандата СММ**

Деятельность по мониторингу и свобода передвижения СММ ограничены из-за угроз в области безопасности, включая риски, связанные с наличием мин и неразорвавшихся боеприпасов, а также другими препятствиями, которые ежедневно меняются. Мандат СММ предусматривает свободный и безопасный доступ по всей Украине. Все подписанты Комплекса мер согласились с необходимостью свободного и безопасного доступа, а также с тем, что ограничение свободы передвижения СММ является нарушением и что на подобные нарушения необходимо оперативно реагировать. Они также согласились с тем, что СЦКК должен содействовать такому реагированию и осуществлять общую координацию работ по разминированию. Однако вооруженные формирования в отдельных районах Донецкой и Луганской областей часто отказывают СММ в доступе к районам, прилегающим к неподконтрольным

правительству участкам границы Украины (например, см. ниже). Деятельность СММ в Донецкой и Луганской областях оставалась ограниченной после того, как [23 апреля 2017 года недалеко от Пришиба произошел инцидент со смертельным исходом](#). В связи с этим способность Миссии осуществлять наблюдение была по-прежнему ограничена.

Запрет доступа:

- В пункте пропуска на границе недалеко от н. п. Вознесенка (быв. Червонопартизанск; неподконтрольный правительству, 65 км к юго-востоку от Луганска) член вооруженных формирований [ВНОВЬ](#) сказал патрулю Миссии покинуть этот район.
- На железнодорожной станции «Красная Могила» в Вознесенке член вооруженных формирований сказал патрулю Миссии покинуть этот район.

Доступ при условии:

- На блокпосте вблизи н. п. Кременец (неподконтрольный правительству, 16 км к юго-западу от Донецка) вооруженный член вооруженных формирований [ВНОВЬ](#) настаивал на том, что пропустит патруль Миссии через блокпост только при условии осмотра прицепа автомобиля СММ. После короткого визуального осмотра патрулю Миссии разрешили двигаться дальше.

Регулярные ограничения на участках разведения сил и средств и из-за мин/неразорвавшихся боеприпасов:

- Не осуществив сплошное разминирование, извлечение неразорвавшихся боеприпасов и других препятствий, стороны по-прежнему отказывали СММ в неограниченном доступе, а также в возможности передвигаться по отдельным дорогам, которые ранее были определены как важные для осуществления Миссией эффективного мониторинга и для передвижения гражданских лиц.

Другие препятствия:

- Ночью 21 октября, пролетая вблизи н. п. Степановка (подконтрольный правительству, 54 км к северу от Донецка), БПЛА СММ дальнего радиуса действия терял сигнал GPS из-за воздействия помех (по оценке, предположительно в результате глушения). Тот же БПЛА также подвергся воздействию помех сигнала обоих модулей GPS (по оценке, в результате глушения), пролетая в районе между н. п. Авдеевка (подконтрольный правительству, 17 км к северу от Донецка) и н. п. Донецк (неподконтрольный правительству)⁷.
- 22 октября при выполнении полета над западной окраиной н. п. Петровское (неподконтрольный правительству, 41 км к югу от Донецка) БПЛА СММ малого радиуса действия подвергался воздействию помех сигнала (по оценке, предположительно в результате глушения).

⁷ Помехи сигнала могли создавать из любого района в радиусе нескольких километров от местоположения БПЛА.

- 22 октября при выполнении полета вблизи н. п. Лебединское (подконтрольный правительству, 99 км к югу от Донецка) в двух случаях БПЛА СММ малого радиуса действия подвергался воздействию помех сигнала (по оценке, предположительно в результате глушения).

Таблица вооружений

Вооружение, размещенное в нарушение линий отвода

Дата	К-во	Вид	Место	Источник наблюдения
подконтрольные правительству районы				
22.10.2019	1	зенитный ракетный комплекс (9К33 «Оса»)	н. п. Кодема (57 км к северо-востоку от Донецка)	патруль
неподконтрольные правительству районы				
21.10.2019	1	зенитный ракетный комплекс (9К33 «Оса»)	вблизи н. п. Корсунь (31 км к северо-востоку от Донецка)	БПЛА дальнего радиуса действия

Вооружение, размещенное за линиями отвода, но вне выделенных мест хранения вооружения

Дата	К-во	Вид	Место	Источник наблюдения
неподконтрольные правительству районы				
19.10.2019	1	танк (Т-72Б)	на территории объекта на восточной окраине н. п. Перевальск (38 км к западу от Луганска)	БПЛА малого радиуса действия
21.10.2019	3	буксируемая гаубица (Д-30 «Лягушка», 122 мм)	учебный полигон вблизи н. п. Покровка (36 км к востоку от Донецка)	БПЛА дальнего радиуса действия
	10	танк (Т-72)		

Таблица признаков военного присутствия и присутствия военного типа в зоне безопасности⁸

Дата	К-во	Вид	Место	Источник наблюдения
подконтрольные правительству районы				
18.10.2019	1	боевая бронированная машина	вблизи н. п. Богдановка (41 км к юго-западу от Донецка) (в районах около участка разведения в районе Петровского)	БПЛА среднего радиуса действия
	3	боевая машина пехоты (БМП-2)		
21.10.2019	7	бронетранспортер (БТР-70)	вблизи н. п. Геевка (27 км к северо-западу от Луганска)	БПЛА малого радиуса действия
	1	гусеничный минный заградитель (ГЗМ-3)		
22.10.2019	2	боевая машина пехоты (БМП-2)	вблизи н. п. Богдановка (41 км к юго-западу от Донецка) (см. выше)	патруль
	1	зенитная установка (ЗУ-23, 23 мм)		
	1	броневедомитель (КрАЗ «Кугуар») с крупнокалиберным пулеметом	вблизи н. п. Счастье (20 км к северу от Луганска)	
неподконтрольные правительству районы				
21.10.2019	1	огневая позиция, укрепленная мешками с песком (не зафиксирована по данным наблюдения от 12 сентября 2019 года)	на автодороге Т0504, примерно в 2,5 км к юго-западу от н. п. Молодежное (63 км к северо-западу от Луганска)	БПЛА малого радиуса действия

⁸ Упомянутая в этом разделе техника не подпадает под действие Минских соглашений об отводе вооружений.

Таблица нарушений режима прекращения огня по состоянию на 22 октября 2019 г.⁹

Месторасположение СММ	Место события	Способ	К-во	Наблюдение	Описание	Вооружение	Дата, время
камера СММ в н. п. Березовое (подконтрольный правительству, 31 км к ЮЗ от Донецка)	1-3 км к ЮЮОВ	зафиксировала	1	снаряд	ЗЮЗ-ВСВ	Н/Д	21.10, 22:34
	1-3 км к ЮЮОВ	зафиксировала	1	взрыв	взрыв в воздухе (после предыдущего события)	Н/Д	21.10, 22:34
	1-3 км к ЮЮОВ	зафиксировала	1	взрыв	неопределенного происхождения	Н/Д	21.10, 23:50
камера СММ в н. п. Чермалык (подконтрольный правительству, 77 км к Ю от Донецка)	2-4 км к ЮЮОВ	зафиксировала	1	взрыв	неопределенного происхождения	Н/Д	21.10, 19:39
	2-3 км к Ю	зафиксировала	7	снаряд	ВСВ-ЗЮЗ	Н/Д	21.10, 20:31
	2-3 км к ЮОВ	зафиксировала	4	снаряд	ВСВ-ЗЮЗ	Н/Д	21.10, 20:54
	2-3 км к ЮЮОВ	зафиксировала	1	снаряд	ВСВ-ЗЮЗ	Н/Д	21.10, 20:56
	2-3 км к ЮЮОВ	зафиксировала	1	снаряд	ВСВ-ЗЮЗ	Н/Д	21.10, 20:59
	2-3 км к ЮЮОВ	зафиксировала	3	снаряд	ЗЮЗ-ВСВ	Н/Д	21.10, 21:02
	2-4 км к ЮЮОВ	зафиксировала	38	снаряд	ЗЮЗ-ВСВ	Н/Д	21.10, 21:03
	2-4 км к ЮЮОВ	зафиксировала	2	взрыв	неопределенного происхождения	Н/Д	21.10, 21:03
	2-4 км к ЮЮОВ	зафиксировала	1	снаряд	ВЮВ-ЗСЗ	Н/Д	21.10, 21:03
	2-4 км к ЮЮОВ	зафиксировала	2	взрыв	неопределенного происхождения	Н/Д	21.10, 21:04
	2-3 км к ЮЮОВ	зафиксировала	39	снаряд	ЗЮЗ-ВСВ	Н/Д	21.10, 21:07
	2-3 км к ЮЮОВ	зафиксировала	1	снаряд	ЗЮЗ-ВСВ	Н/Д	21.10, 21:07
	2-3 км к ЮЮОВ	зафиксировала	1	взрыв	разрыв (после предыдущего события)	Н/Д	21.10, 21:07
	2-3 км к ЮЮОВ	зафиксировала	1	снаряд	ВСВ-ЗЮЗ	Н/Д	21.10, 21:08
	2-3 км к ЮЮОВ	зафиксировала	1	снаряд	ЗЮЗ-ВСВ	Н/Д	21.10, 21:09
	2-3 км к ЮЮОВ	зафиксировала	1	снаряд	ЗЮЗ-ВСВ	Н/Д	21.10, 21:09
	2-3 км к ЮЮОВ	зафиксировала	1	взрыв	разрыв (после предыдущего события)	Н/Д	21.10, 21:09
	2-3 км к ЮЮОВ	зафиксировала	1	снаряд	ВСВ-ЗЮЗ	Н/Д	21.10, 21:14
	2-3 км к ЮЮОВ	зафиксировала	1	вспышка дульного пламени		Н/Д	21.10, 21:15
	2-3 км к ЮЮОВ	зафиксировала	1	снаряд	ЗЮЗ-ВСВ (после предыдущего события)	Н/Д	21.10, 21:15
	2-3 км к ЮЮОВ	зафиксировала	1	взрыв	разрыв (после предыдущего события)	Н/Д	21.10, 21:15
	2-3 км к ЮЮОВ	зафиксировала	1	снаряд	ВСВ-ЗЮЗ	Н/Д	21.10, 21:24
	2-3 км к ЮЮОВ	зафиксировала	1	снаряд	ВСВ-ЗЮЗ	Н/Д	21.10, 21:24
	2-3 км к ЮЮОВ	зафиксировала	1	взрыв	разрыв (после предыдущего события)	Н/Д	21.10, 21:24
	2-4 км к ЮЮОВ	зафиксировала	1	взрыв	неопределенного происхождения	Н/Д	21.10, 21:38
	2-4 км к Ю	зафиксировала	3	снаряд	ЗЮЗ-ВСВ	Н/Д	21.10, 22:18
	1-2 км к ЮОВ	зафиксировала	1	вспышка дульного пламени		Н/Д	21.10, 22:24
1-2 км к ЮЮОВ	зафиксировала	1	снаряд	ВЮВ-ЗСЗ (после предыдущего события)	Н/Д	21.10, 22:24	
камера СММ 1,5 км к СВ от н. п. Гнутово (подконтрольный правительству, 90 км к Ю от Донецка)	2-4 км к ВЮВ	зафиксировала	2	снаряд	Ю-С	Н/Д	21.10, 19:03
	2-4 км к ВЮВ	зафиксировала	2	снаряд	Ю-С	Н/Д	21.10, 19:26
	2-4 км к ВЮВ	зафиксировала	1	взрыв	неопределенного происхождения	Н/Д	21.10, 19:26
	2-4 км к ВСВ	зафиксировала	1	взрыв	неопределенного происхождения (также зафиксировано камерой СММ в Чермалыке)	Н/Д	21.10, 19:39
	2-4 км к В	зафиксировала	1	вспышка дульного пламени		Н/Д	21.10, 21:02

⁹ В таблице указаны исключительно те инциденты, которые наблюдатели СММ видели/слышали лично, а также те случаи, которые СММ оценивает как учения с боевой стрельбой, контролируемые взрывы и т.п. Указанные детали — а именно расстояние, направление, тип оружия и т.д. — основаны на оценках, сделанных наблюдателями на местах, и необязательно всегда являются точными. Надпись «нет данных» (Н/Д) означает, что СММ не смогла подтвердить информацию из-за расстояния, погодных условий и/или по другим причинам. Нарушения режима прекращения огня, зафиксированные параллельно несколькими патрулями, отражаются в таблице только один раз.

Месторасположение СММ	Место события	Способ	К-во	Наблюдение	Описание	Вооружение	Дата, время
	2-4 км к В	зафиксировала	1	снаряд	Ю-С (после предыдущего события)	Н/Д	21.10, 21:02
	3-5 км к ВСВ	зафиксировала	4	снаряд	С-Ю	Н/Д	21.10, 21:02
	2-4 км к В	зафиксировала	1	вспышка дульного пламени		Н/Д	21.10, 21:08
	2-4 км к В	зафиксировала	1	снаряд	С-Ю (после предыдущего события)	Н/Д	21.10, 21:08
	2-4 км к В	зафиксировала	2	вспышка дульного пламени		Н/Д	21.10, 21:27
	2-4 км к В	зафиксировала	2	снаряд	С-Ю (после предыдущего события)	Н/Д	21.10, 21:27
	2-4 км к В	зафиксировала	2	взрыв	разрыв (после предыдущего события)	Н/Д	21.10, 21:27
	2-4 км к В	зафиксировала	2	взрыв	взрыв в воздухе	Н/Д	21.10, 21:32
	2-4 км к В	зафиксировала	1	вспышка дульного пламени		Н/Д	21.10, 21:38
	2-4 км к В	зафиксировала	1	снаряд	С-Ю (после предыдущего события)	Н/Д	21.10, 21:38
	2-4 км к В	зафиксировала	1	взрыв	разрыв (после предыдущего события)	Н/Д	21.10, 21:38
	2-4 км к В	зафиксировала	2	взрыв	неопределенного происхождения	Н/Д	21.10, 21:42
камера СММ на КПВВ в н. п. Майорск (подконтрольный правительству, 45 км к СВ от Донецка)	2-4 км к ВСВ	зафиксировала	1	осветительная ракета	выпущенный(-ая) вверх	Н/Д	21.10, 20:11
	1-3 км к ВСВ	зафиксировала	4	снаряд	СЗ-ЮВ	Н/Д	21.10, 22:26
	1-3 км к ВСВ	зафиксировала	1	снаряд	ЮЗ-СВ	Н/Д	21.10, 22:26
	1-3 км к ВСВ	зафиксировала	10	снаряд	ЮЮЗ-ССВ	Н/Д	21.10, 22:33
	1-3 км к ВСВ	зафиксировала	1	снаряд	ССЗ-ЮЮВ	Н/Д	21.10, 22:33
	1-3 км к ВСВ	зафиксировала	3	снаряд	С-Ю	Н/Д	21.10, 22:34
	1-3 км к ВСВ	зафиксировала	5	снаряд	ЮЮЗ-ССВ	Н/Д	21.10, 22:47
	1-3 км к ВСВ	зафиксировала	2	снаряд	СЗ-ЮВ	Н/Д	21.10, 23:17
	1-3 км к ВСВ	зафиксировала	3	снаряд	ССЗ-ЮЮВ	Н/Д	21.10, 23:17
	1-3 км к ВСВ	зафиксировала	4	снаряд	ЮЮЗ-ССВ	Н/Д	21.10, 23:21
	1-3 км к ВСВ	зафиксировала	4	снаряд	ЮЮЗ-ССВ	Н/Д	21.10, 23:22
	1-3 км к ВСВ	зафиксировала	7	снаряд	ССЗ-ЮЮВ	Н/Д	21.10, 23:23
	1-3 км к ВСВ	зафиксировала	8	снаряд	С-Ю	Н/Д	21.10, 23:23
	1-3 км к ВСВ	зафиксировала	1	снаряд	ЮЗ-СВ	Н/Д	21.10, 23:23
	1-3 км к ВСВ	зафиксировала	1	снаряд	Ю-С	Н/Д	21.10, 23:23
	1-3 км к ВСВ	зафиксировала	1	снаряд	СЗ-ЮЮВ	Н/Д	21.10, 23:30
	1-3 км к ВСВ	зафиксировала	1	снаряд	ЮЗ-СВ	Н/Д	21.10, 23:34
	1-3 км к ВСВ	зафиксировала	1	снаряд	ЗСЗ-ВЮВ	Н/Д	21.10, 23:34
	1-3 км к ВСВ	зафиксировала	30	снаряд	ССЗ-ЮЮВ	Н/Д	22.10, 00:11
	1-3 км к ВСВ	зафиксировала	7	снаряд	ССЗ-ЮЮВ	Н/Д	22.10, 00:12
	1-3 км к ВСВ	зафиксировала	1	снаряд	ССЗ-ЮЮВ	Н/Д	22.10, 00:13
	1-3 км к В	зафиксировала	1	снаряд	ССЗ-ЮЮВ	Н/Д	22.10, 00:19
	2-4 км к ВСВ	зафиксировала	12	снаряд	Ю-С	Н/Д	22.10, 01:03
	2-4 км к В	зафиксировала	7	снаряд	С-Ю	Н/Д	22.10, 01:04
	1-3 км к ВСВ	зафиксировала	1	снаряд	ССЗ-ЮЮВ	Н/Д	22.10, 01:08
	2-4 км к В	зафиксировала	1	взрыв	неопределенного происхождения	Н/Д	22.10, 01:09
	1-3 км к ВСВ	зафиксировала	1	снаряд	С-Ю	Н/Д	22.10, 01:09
	1-3 км к ВСВ	зафиксировала	1	снаряд	ЮЗ-СВ	Н/Д	22.10, 01:11
	1-3 км к ВСВ	зафиксировала	2	снаряд	С-Ю	Н/Д	22.10, 01:12
	1-3 км к ВСВ	зафиксировала	2	снаряд	ЗСЗ-ВЮВ	Н/Д	22.10, 01:12
	2-4 км к ВСВ	зафиксировала	4	снаряд	Ю-С	Н/Д	22.10, 01:18
	2-4 км к В	зафиксировала	2	снаряд	СЗ-ЮВ	Н/Д	22.10, 01:51
	2-4 км к В	зафиксировала	10	снаряд	СЗ-ЮВ	Н/Д	22.10, 01:53
	2-4 км к В	зафиксировала	5	снаряд	С-Ю	Н/Д	22.10, 02:03
	2-4 км к В	зафиксировала	1	снаряд	выпущенный(-ая) вверх	Н/Д	22.10, 02:04
	2-4 км к В	зафиксировала	9	снаряд	С-Ю	Н/Д	22.10, 02:05
	1-3 км к ВСВ	зафиксировала	1	снаряд	ССЗ-ЮЮВ	Н/Д	22.10, 02:28
	1-3 км к ВСВ	зафиксировала	1	снаряд	ССЗ-ЮЮВ	Н/Д	22.10, 02:41
	1-3 км к В	зафиксировала	1	снаряд	С-Ю	Н/Д	22.10, 03:40
	1-3 км к В	зафиксировала	1	снаряд	С-Ю	Н/Д	22.10, 03:44
камера СММ на КПВВ в	1-2 км к ЮЮВ	зафиксировала	4	снаряд	СВ-ЮЗ	Н/Д	21.10, 18:42

Месторасположение СММ	Место события	Способ	К-во	Наблюдение	Описание	Вооружение	Дата, время
н. п. Пищевик (подконтрольный правительству, 84 км к Ю от Донецка)	1-2 км к Ю	зафиксировала	2	снаряд	СЗ-ЮВ	Н/Д	21.10, 19:03
	1-2 км к ЮЮВ	зафиксировала	2	снаряд	СЗ-ЮВ	Н/Д	21.10, 19:26
	2-3 км к ЮЮВ	зафиксировала	1	взрыв	неопределенного происхождения	Н/Д	21.10, 19:26
	1-3 км к Ю	зафиксировала	1	снаряд	СЗ-ЮВ	Н/Д	21.10, 20:15
	1-3 км к Ю	зафиксировала	2	снаряд	СЗ-ЮВ	Н/Д	21.10, 20:43
	1-3 км к Ю	зафиксировала	1	снаряд	СЗ-ЮВ	Н/Д	21.10, 20:44
	1-3 км к ЮЮВ	зафиксировала	3	вспышка дульного пламени		Н/Д	21.10, 20:44
	1-3 км к ЮЮВ	зафиксировала	7	снаряд	СВ-ЮЗ	Н/Д	21.10, 20:47
	2-3 км к ЮЮВ	зафиксировала	1	взрыв	взрыв в воздухе	Н/Д	21.10, 20:47
	1-3 км к Ю	зафиксировала	3	снаряд	СВ-ЮЗ	Н/Д	21.10, 20:52
	2-3 км к Ю	зафиксировала	2	взрыв	неопределенного происхождения	Н/Д	21.10, 20:58
	1-3 км к ЮЮВ	зафиксировала	1	снаряд	СВ-ЮЗ	Н/Д	21.10, 20:59
	1-3 км к Ю	зафиксировала	1	снаряд	З-В	Н/Д	21.10, 20:59
	1-3 км к ЮЮВ	зафиксировала	14	снаряд	СЗ-ЮВ	Н/Д	21.10, 21:01
	1-3 км к ЮЮВ	зафиксировала	100	снаряд	СЗ-ЮВ (также зафиксировано камерой СММ в Гнутово и Ломакино)	Н/Д	21.10, 21:03
	2-3 км к ЮЮВ	зафиксировала	1	взрыв	неопределенного происхождения (также зафиксировано камерой СММ в Гнутово и Ломакино)	Н/Д	21.10, 21:04
	1-3 км к ЮЮВ	зафиксировала	47	снаряд	З-В (также зафиксировано камерой СММ в Гнутово)	Н/Д	21.10, 21:07
	2-3 км к ЮЮВ	зафиксировала	1	взрыв	неопределенного происхождения	Н/Д	21.10, 21:09
	1-3 км к ЮЮВ	зафиксировала	4	снаряд	З-В	Н/Д	21.10, 21:09
	1-3 км к ЮЮВ	зафиксировала	1	вспышка дульного пламени	также зафиксировано камерой СММ в Гнутово	Н/Д	21.10, 21:15
	1-3 км к ЮЮВ	зафиксировала	1	снаряд	З-В (после предыдущего события, также зафиксировано камерой СММ в Гнутово)	Н/Д	21.10, 21:15
	2-3 км к ЮЮВ	зафиксировала	1	взрыв	разрыв (после предыдущего события, также зафиксировано камерой СММ в Гнутово)	Н/Д	21.10, 21:15
	1-3 км к ЮЮВ	зафиксировала	1	вспышка дульного пламени	также зафиксировано камерой СММ в Гнутово	Н/Д	21.10, 21:17
	1-3 км к ЮЮВ	зафиксировала	1	снаряд	З-В (после предыдущего события, также зафиксировано камерой СММ в Гнутово)	Н/Д	21.10, 21:17
	1-3 км к Ю	зафиксировала	4	снаряд	З-В	Н/Д	21.10, 21:20
	1-3 км к Ю	зафиксировала	9	снаряд	З-В	Н/Д	21.10, 21:22
	1-3 км к Ю	зафиксировала	2	снаряд	В-З	Н/Д	21.10, 21:23
	2-3 км к ЮЮВ	зафиксировала	1	взрыв	взрыв в воздухе	Н/Д	21.10, 21:25
	1-3 км к Ю	зафиксировала	1	снаряд	З-В	Н/Д	21.10, 21:27
	1-3 км к ЮЮВ	зафиксировала	1	вспышка дульного пламени		Н/Д	21.10, 21:36
	1-3 км к ЮЮВ	зафиксировала	1	снаряд	З-В (после предыдущего события)	Н/Д	21.10, 21:36
	1-3 км к ЮЮВ	зафиксировала	1	вспышка дульного пламени		Н/Д	21.10, 21:38
	1-3 км к ЮЮВ	зафиксировала	1	снаряд	З-В (после предыдущего события)	Н/Д	21.10, 21:38
1-3 км к Ю	зафиксировала	2	снаряд	В-З	Н/Д	21.10, 21:41	
1-3 км к Ю	зафиксировала	16	вспышка дульного пламени		Н/Д	21.10, 21:47	
1-3 км к Ю	зафиксировала	1	вспышка дульного пламени		Н/Д	21.10, 21:47	
1-3 км к Ю	зафиксировала	1	снаряд	З-В (после предыдущего события)	Н/Д	21.10, 21:47	
1-3 км к Ю	зафиксировала	3	снаряд	З-В	Н/Д	21.10, 22:23	
1-3 км к Ю	зафиксировала	1	снаряд	В-З	Н/Д	21.10, 22:23	
1-3 км к ЮЮВ	зафиксировала	2	снаряд	З-В	Н/Д	21.10, 22:36	

Месторасположение СММ	Место события	Способ	К-во	Наблюдение	Описание	Вооружение	Дата, время
	1-3 км к ЮЮВ	зафиксировала	3	снаряд	3-В	Н/Д	21.10, 22:40
	1-3 км к ЮЮВ	зафиксировала	6	снаряд	3-В	Н/Д	21.10, 22:41
	1-3 км к ЮЮВ	зафиксировала	12	снаряд	3-В	Н/Д	21.10, 22:50
	1-3 км к Ю	зафиксировала	1	снаряд	3-В	Н/Д	21.10, 23:33
	1-3 км к ЮЮВ	зафиксировала	1	снаряд	3-В	Н/Д	21.10, 23:57
	1-3 км к ЮЮВ	зафиксировала	1	снаряд	С-Ю	Н/Д	21.10, 23:57
	2-4 км к Ю	зафиксировала	14	снаряд	3-В	Н/Д	21.10, 23:59
	2-4 км к Ю	зафиксировала	20	снаряд	3-В	Н/Д	22.10, 00:00
	2-4 км к Ю	зафиксировала	1	снаряд	выпущенный(-ая) вверх	Н/Д	22.10, 00:00
	2-4 км к Ю	зафиксировала	7	снаряд	3-В	Н/Д	22.10, 00:30
	2-4 км к Ю	зафиксировала	1	вспышка дульного пламени		Н/Д	22.10, 00:50
	2-4 км к Ю	зафиксировала	3	снаряд	3С3-ВЮВ	Н/Д	22.10, 00:51
	2-4 км к Ю	зафиксировала	3	снаряд	3-В	Н/Д	22.10, 00:52
	2-4 км к ЮЮВ	зафиксировала	1	снаряд	С3-ЮВ	Н/Д	22.10, 00:55
	2-4 км к Ю	зафиксировала	1	снаряд	3-В	Н/Д	22.10, 00:55
	2-4 км к Ю	зафиксировала	3	снаряд	3-В	Н/Д	22.10, 00:56
	2-4 км к Ю	зафиксировала	3	снаряд	3-В	Н/Д	22.10, 00:57
	2-4 км к Ю	зафиксировала	7	снаряд	3-В	Н/Д	22.10, 01:06
	2-4 км к Ю	зафиксировала	11	снаряд	3-В	Н/Д	22.10, 01:07
	2-4 км к Ю	зафиксировала	2	снаряд	3-В	Н/Д	22.10, 01:13
	2-4 км к Ю	зафиксировала	1	снаряд	3-В	Н/Д	22.10, 01:14
	2-4 км к Ю	зафиксировала	9	снаряд	СВ-ЮЗ	Н/Д	22.10, 01:29
	3-5 км к Ю	зафиксировала	36	снаряд	3С3-ВЮВ	Н/Д	22.10, 01:45
	3-5 км к Ю	зафиксировала	3	снаряд	3-В	Н/Д	22.10, 02:19
	2-4 км к С	зафиксировала	7	снаряд	3-В	Н/Д	21.10, 18:30
	2-4 км к С	зафиксировала	4	снаряд	3-В	Н/Д	21.10, 18:32
	2-4 км к С	зафиксировала	5	снаряд	3-В	Н/Д	21.10, 18:35
	2-4 км к С	зафиксировала	3	снаряд	3-В	Н/Д	21.10, 18:36
	2-4 км к ССВ	зафиксировала	21	снаряд	3-В	Н/Д	21.10, 18:37
	2-4 км к С	зафиксировала	1	снаряд	ЮЮВ-ССЗ	Н/Д	21.10, 19:04
	2-4 км к С	зафиксировала	7	снаряд	3-В	Н/Д	21.10, 19:19
	2-4 км к СВ	зафиксировала	2	снаряд	ВЮВ-3СЗ	Н/Д	21.10, 19:24
	2-4 км к С	зафиксировала	2	снаряд	3-В	Н/Д	21.10, 19:26
	2-4 км к С	зафиксировала	1	снаряд	3-В	Н/Д	21.10, 19:28
	2-4 км к С	зафиксировала	2	снаряд	3-В	Н/Д	21.10, 19:29
	2-4 км к С	зафиксировала	6	снаряд	3-В	Н/Д	21.10, 19:46
	2-4 км к С	зафиксировала	1	снаряд	3-В	Н/Д	21.10, 20:15
	2-4 км к ССВ	зафиксировала	1	взрыв	неопределенного происхождения	Н/Д	21.10, 20:15
	2-4 км к ССВ	зафиксировала	3	снаряд	ВЮВ-3СЗ	Н/Д	21.10, 20:16
	2-4 км к ССВ	зафиксировала	1	снаряд	ВЮВ-3СЗ	Н/Д	21.10, 20:17
	2-4 км к ССВ	зафиксировала	2	вспышка дульного пламени		Н/Д	21.10, 20:17
	2-4 км к С	зафиксировала	7	снаряд	3-В	Н/Д	21.10, 20:34
	2-4 км к С	зафиксировала	6	снаряд	3ЮЗ-ВСВ	Н/Д	21.10, 20:35
	2-4 км к С	зафиксировала	3	вспышка дульного пламени		Н/Д	21.10, 20:41
	2-4 км к С	зафиксировала	1	взрыв	неопределенного происхождения	Н/Д	21.10, 20:49
	2-4 км к С	зафиксировала	1	снаряд	3ЮЗ-ВСВ	Н/Д	21.10, 20:59
	2-4 км к С	зафиксировала	8	снаряд	ВЮВ-3СЗ	Н/Д	21.10, 21:00
	2-4 км к С	зафиксировала	7	снаряд	3-В	Н/Д	21.10, 21:02
	2-4 км к С	зафиксировала	15	снаряд	3-В	Н/Д	21.10, 21:03
	2-4 км к С	зафиксировала	2	взрыв	неопределенного происхождения	Н/Д	21.10, 21:03
	2-4 км к С	зафиксировала	2	взрыв	неопределенного происхождения	Н/Д	21.10, 21:04
	2-4 км к ССВ	зафиксировала	1	снаряд	ВЮВ-3СЗ	Н/Д	21.10, 21:04
	2-4 км к ССВ	зафиксировала	3	снаряд	ЮЮВ-ССЗ	Н/Д	21.10, 21:05
	2-4 км к С	зафиксировала	2	взрыв	неопределенного происхождения	Н/Д	21.10, 21:05
	2-4 км к С	зафиксировала	1	взрыв	неопределенного происхождения	Н/Д	21.10, 21:06
	2-4 км к С	зафиксировала	23	снаряд	3-В	Н/Д	21.10, 21:07

камера СММ в 1 км к ЮЗ от н. п. Широкино (подконтрольный правительству, 100 км к Ю от Донецка)

Месторасположение СММ	Место события	Способ	К-во	Наблюдение	Описание	Вооружение	Дата, время
	2-4 км к С	зафиксировала	3	взрыв	неопределенного происхождения	Н/Д	21.10, 21:07
	2-4 км к С	зафиксировала	1	снаряд	ЗЮЗ-ВСВ	Н/Д	21.10, 21:14
	2-4 км к С	зафиксировала	1	снаряд	ЗЮЗ-ВСВ	Н/Д	21.10, 21:15
	2-4 км к С	зафиксировала	2	взрыв	неопределенного происхождения	Н/Д	21.10, 21:15
	6-8 км к С	зафиксировала	1	взрыв	неопределенного происхождения	Н/Д	21.10, 21:16
	2-4 км к С	зафиксировала	2	снаряд	З-В	Н/Д	21.10, 21:17
	2-4 км к С	зафиксировала	1	снаряд	выпущенный(-ая) вверх	Н/Д	21.10, 21:17
	2-4 км к С	зафиксировала	2	взрыв	неопределенного происхождения	Н/Д	21.10, 21:17
	2-4 км к С	зафиксировала	8	снаряд	ЗЮЗ-ВСВ	Н/Д	21.10, 21:18
	2-4 км к С	зафиксировала	4	снаряд	ЗЮЗ-ВСВ	Н/Д	21.10, 21:20
	2-4 км к С	зафиксировала	5	снаряд	З-В	Н/Д	21.10, 21:21
	3-5 км к С	зафиксировала	1	взрыв	неопределенного происхождения	Н/Д	21.10, 21:21
	2-4 км к С	зафиксировала	1	очередь	ЮЗ-СВ (примерно 15 выстрелов)	Н/Д	21.10, 21:21
	2-4 км к ССЗ	зафиксировала	7	снаряд	З-В	Н/Д	21.10, 21:22
	2-4 км к С	зафиксировала	4	снаряд	З-В	Н/Д	21.10, 21:22
	2-4 км к С	зафиксировала	1	вспышка дульного пламени		Н/Д	21.10, 21:23
	2-4 км к С	зафиксировала	1	снаряд	ВЮВ-ЗСЗ (после предыдущего события)	Н/Д	21.10, 21:23
	2-4 км к С	зафиксировала	3	снаряд	ВЮВ-ЗСЗ	Н/Д	21.10, 21:23
	2-4 км к С	зафиксировала	1	снаряд	ЗЮЗ-ВСВ	Н/Д	21.10, 21:23
	4-6 км к С	зафиксировала	1	взрыв	неопределенного происхождения	Н/Д	21.10, 21:24
	3-4 км к С	зафиксировала	2	снаряд	ЗЮЗ-ВСВ	Н/Д	21.10, 21:25
	3-4 км к С	зафиксировала	1	снаряд	ВЮВ-ЗСЗ	Н/Д	21.10, 21:26
	3-4 км к С	зафиксировала	4	снаряд	ЗЮЗ-ВСВ	Н/Д	21.10, 21:27
	3-4 км к С	зафиксировала	1	снаряд	ВЮВ-ЗСЗ	Н/Д	21.10, 21:27
	3-4 км к С	зафиксировала	2	снаряд	ЗЮЗ-ВСВ	Н/Д	21.10, 21:28
	2-3 км к ССВ	зафиксировала	1	снаряд	ЮВ-СЗ	Н/Д	21.10, 21:47
	3-4 км к С	зафиксировала	1	снаряд	ЗЮЗ-ВСВ	Н/Д	21.10, 22:18
	3-4 км к ССВ	зафиксировала	1	снаряд	ВЮВ-ЗСЗ	Н/Д	21.10, 22:23
	3-4 км к ССВ	зафиксировала	1	снаряд	ВЮВ-ЗСЗ	Н/Д	21.10, 22:23
	3-4 км к С	зафиксировала	1	снаряд	ЮВ-СЗ	Н/Д	21.10, 22:30
	3-4 км к С	зафиксировала	1	снаряд	ВЮВ-ЗСЗ	Н/Д	21.10, 22:36
	3-5 км к С	зафиксировала	4	снаряд	З-В	Н/Д	21.10, 22:47
	3-4 км к С	зафиксировала	3	снаряд	ЮЗ-СВ	Н/Д	21.10, 23:34
	3-4 км к С	зафиксировала	5	снаряд	ЗЮЗ-ВСВ	Н/Д	21.10, 23:34
	3-5 км к С	зафиксировала	1	осветительная ракета	выпущенный(-ая) вверх	Н/Д	22.10, 01:18
	2-4 км к С	зафиксировала	2	снаряд	ЗЮЗ-ВСВ	Н/Д	22.10, 01:21
	4-6 км к ССВ	зафиксировала	1	взрыв	неопределенного происхождения	Н/Д	22.10, 18:20
	2-4 км к С	зафиксировала	2	снаряд	ЗСЗ-ВЮВ	Н/Д	22.10, 18:20
	2-4 км к С	зафиксировала	1	снаряд	ЗСЗ-ВЮВ	Н/Д	22.10, 18:21
	2-4 км к С	зафиксировала	2	снаряд	ЗСЗ-ВЮВ	Н/Д	22.10, 18:24
камера СММ в н. п. Светлодарск (подконтрольный правительству, 57 км к СВ от Донецка)	2-4 км к ВЮВ	зафиксировала	3	снаряд	ССЗ-ЮЮВ	Н/Д	21.10, 21:33
н. п. Авдеевка (подконтрольный правительству, 17 км к С от Донецка)	5-6 км к ССВ	слышали	4	взрыв	неопределенного происхождения	Н/Д	22.10, 14:32-14:42
Ю часть н. п. Красногоровка (подконтрольный правительству, 21 км к З от Донецка)	3-4 км к Ю	слышали	1	взрыв	неопределенного происхождения	Н/Д	22.10, 12:58
примерно 1 км к В от н. п. Крутая Балка	3-4 км к Ю	слышали	1	взрыв	неопределенного происхождения	Н/Д	22.10, 11:09

Месторасположение СММ	Место события	Способ	К-во	Наблюдение	Описание	Вооружение	Дата, время
(неподконтрольный правительству, 16 км к С от Донецка)	1–2 км к С	слышали	4	выстрел		стрелковое оружие	22.10, 11:10
	1–2 км к С	слышали	2	выстрел		стрелковое оружие	22.10, 11:12
	1–2 км к С	слышали	1	выстрел		стрелковое оружие	22.10, 11:14
	6–8 км к ССЗ	слышали	1	взрыв	неопределенного происхождения	Н/Д	22.10, 11:41
	1 км к СЗ	слышали	10	очередь		стрелковое оружие	22.10, 11:44
примерно 2 км к ЮЮВ от н. п. Марьинка (подконтрольный правительству, 23 км к ЮЗ от Донецка)	2–3 км к ВЮВ	слышали	1	взрыв	неопределенного происхождения	Н/Д	22.10, 12:05
	2–3 км к ВЮВ	слышали	1	взрыв	неопределенного происхождения	Н/Д	22.10, 12:11
	2–3 км к ВЮВ	слышали	1	взрыв	неопределенного происхождения	Н/Д	22.10, 12:16
	2–3 км к ВЮВ	слышали	1	взрыв	неопределенного происхождения	Н/Д	22.10, 12:21
	1,5–2 км к В	слышали	1	взрыв	неопределенного происхождения	Н/Д	22.10, 12:25
	1,5–2 км к В	слышали	1	взрыв	неопределенного происхождения	Н/Д	22.10, 12:31
примерно 1,8 км к С от н. п. Петровское (неподконтрольный правительству, 41 км к Ю от Донецка)	5–8 км к З	слышали	1	взрыв	неопределенного происхождения (по оценке, за пределами участка разведения)	Н/Д	22.10, 11:27
	5–8 км к СЗ	слышали	1	взрыв	неопределенного происхождения (по оценке, за пределами участка разведения)	Н/Д	22.10, 12:08
	5–8 км к ЗСЗ	слышали	2	взрыв	неопределенного происхождения (по оценке, за пределами участка разведения)	Н/Д	22.10, 14:10
Петровский район Донецка (неподконтрольный правительству, 15 км к ЮЗ от центра города)	1–2 км к ЮЗ	слышали	1	взрыв	неопределенного происхождения	Н/Д	22.10, 11:55
	1–2 км к ЮЗ	слышали	1	взрыв	неопределенного происхождения	Н/Д	22.10, 12:06
	1–2 км к ЮЗ	слышали	1	взрыв	неопределенного происхождения	Н/Д	22.10, 12:12
	1–2 км к ЮЗ	слышали	1	взрыв	неопределенного происхождения	Н/Д	22.10, 12:17
	1–2 км к ЮЗ	слышали	1	взрыв	неопределенного происхождения	Н/Д	22.10, 12:22
	1–2 км к ЮЗ	слышали	1	взрыв	неопределенного происхождения	Н/Д	22.10, 12:27
примерно 2,7 км к ЮЗ от н. п. Веселое (неподконтрольный правительству, 9 км к СЗ от Донецка)	1–2 км к З	слышали	1	взрыв	неопределенного происхождения	Н/Д	22.10, 13:40
ЮЗ часть н. п. Ясиноватая (неподконтрольный правительству, 16 км к СВ от Донецка)	2 км к СЗ	слышали	2	взрыв	неопределенного происхождения	Н/Д	22.10, 14:08
примерно 1 км к СЗ от железнодорожного вокзала в н. п. Ясиноватая (неподконтрольный правительству, 16 км к СВ от Донецка)	800 м к ЗЮЗ	слышали и видели	1	взрыв	разрыв	миномет (82 мм)	22.10, 13:56
	6–8 км к СЗ	слышали	1	взрыв	неопределенного происхождения	Н/Д	22.10, 14:32
С часть н. п. Саханка (неподконтрольный правительству, 97 км к Ю от Донецка)	2–3 км к ЗСЗ	слышали	2	взрыв	неопределенного происхождения	Н/Д	22.10, 13:28–13:41
	1–2 км к З	слышали	11	выстрел		стрелковое оружие	22.10, 13:28–13:41
	1 км к ЮВ	слышали	1	взрыв	выстрел	миномет (120 мм)	22.10, 13:51
	1 км к ЮВ	слышали	1	взрыв	выстрел	миномет (120 мм)	22.10, 14:04
	600–800 м к З	слышали	1	взрыв	выстрел	миномет (82 мм)	22.10, 14:12
	3–4 км к СЗ	слышали	2	взрыв	неопределенного происхождения	Н/Д	22.10, 14:12
2–3 км к ССЗ	слышали	2	взрыв	неопределенного происхождения	Н/Д	22.10, 14:14	

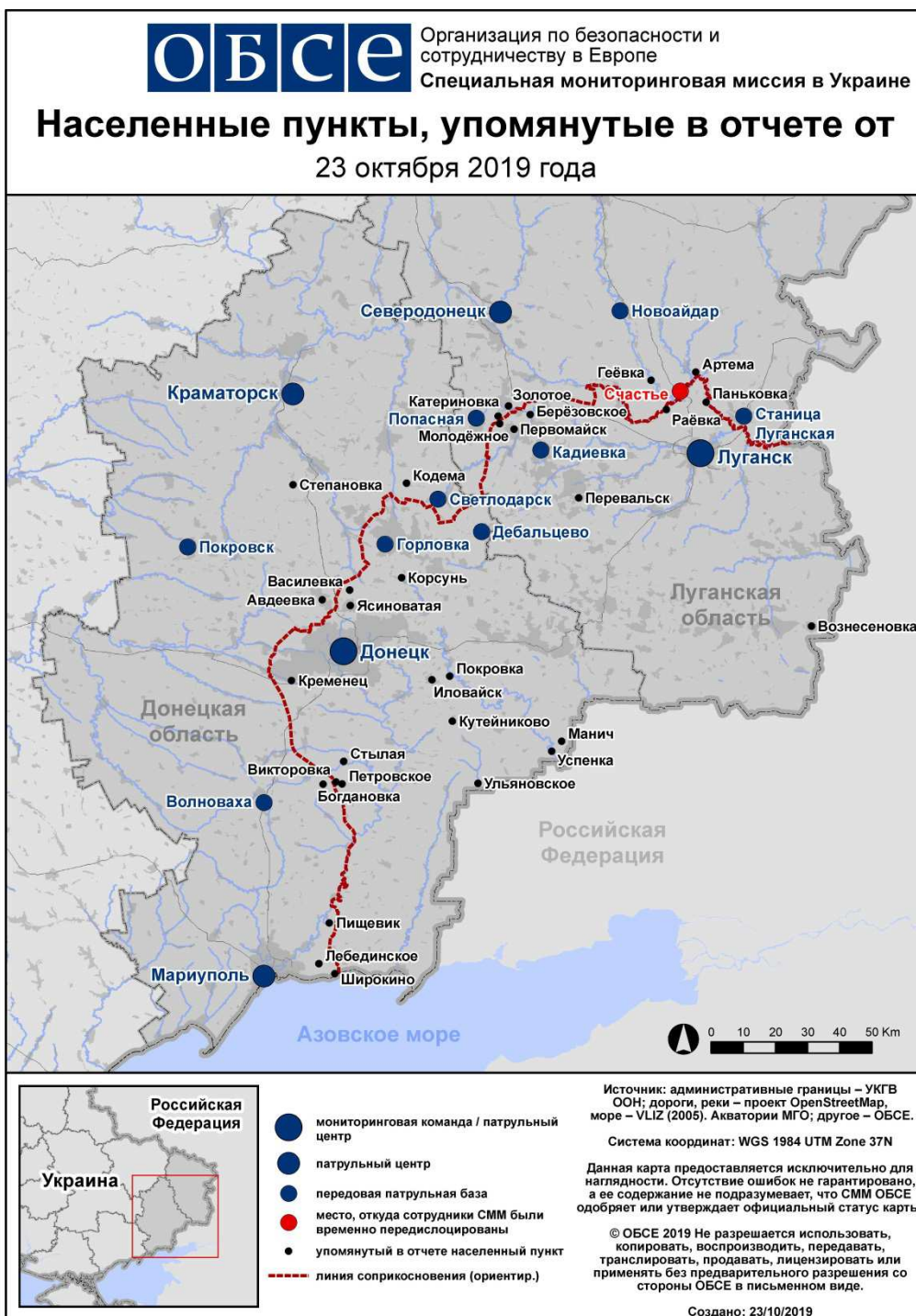
Месторасположение СММ	Место события	Способ	К-во	Наблюдение	Описание	Вооружение	Дата, время
	2-3 км к СВ	слышали	6	взрыв	неопределенного происхождения	Н/Д	22.10, 11:30-11:52
примерно 2 км к ЮВ от н. п. Лебединское (подконтрольный правительству, 99 км к Ю от Донецка)	2-3 км к СВ	слышали	4	очередь		крупнокалиберный пулемет	22.10, 11:30-11:52
	2-3 км к СВ	слышали	6	выстрел		стрелковое оружие	22.10, 11:30-11:52
	2-3 км к СВ	слышали	23	взрыв	неопределенного происхождения	Н/Д	22.10, 11:50-12:20
	2-3 км к ССВ	слышали	2	взрыв	неопределенного происхождения	Н/Д	22.10, 13:40
	2-3 км к ССВ	слышали	4	взрыв	неопределенного происхождения	Н/Д	22.10, 14:05-14:06
	2-3 км к ССВ	слышали	2	взрыв	неопределенного происхождения	Н/Д	22.10, 14:14
примерно 2 км к ЮЮВ от н. п. Ломакино (подконтрольный правительству, 93 км к Ю от Донецка)	2-3 км к В	слышали	77	взрыв	неопределенного происхождения	Н/Д	22.10, 09:55-10:10
	2-3 км к В	слышали	65	очередь		крупнокалиберный пулемет	22.10, 09:55-10:10
	2-3 км к В	слышали	3	взрыв	неопределенного происхождения	Н/Д	22.10, 10:22-10:27
	2-3 км к В	слышали	7	выстрел		стрелковое оружие	22.10, 10:22-10:27
	2-3 км к В	слышали	2	взрыв	неопределенного происхождения	Н/Д	22.10, 10:55-11:15
примерно 1 км к С от н. п. Новотроицкое (подконтрольный правительству, 36 км к ЮЗ от Донецка)	2-3 км к СЗ	слышали	2	взрыв	неопределенного происхождения	Н/Д	22.10, 11:26
примерно 2 км к ЮЗ от н. п. Пищевик (подконтрольный правительству, 84 км к Ю от Донецка)	4-7 км к ЮВ	слышали	37	взрыв	неопределенного происхождения	Н/Д	22.10, 09:42-10:05
	5 км к ЮВ	слышали	4	взрыв	выстрел	Н/Д	22.10, 09:42-10:05
	7 км к ЮВ	слышали	4	взрыв	разрыв	Н/Д	22.10, 09:42-10:05
	5-7 км к ЮВ	слышали	70	очередь		крупнокалиберный пулемет	22.10, 09:42-10:05
	5-7 км к ЮВ	слышали	60	очередь		стрелковое оружие	22.10, 09:42-10:05
	5-7 км к ЮВ	слышали	19	взрыв	неопределенного происхождения	Н/Д	22.10, 10:06-10:15
	5-7 км к ЮВ	слышали	15	очередь		крупнокалиберный пулемет	22.10, 10:06-10:15
	5-7 км к ЮВ	слышали	12	очередь		стрелковое оружие	22.10, 10:06-10:15
	5-7 км к ЮВ	слышали	2	взрыв	неопределенного происхождения	Н/Д	22.10, 10:19-10:25
	5-7 км к ЮВ	слышали	6	очередь		крупнокалиберный пулемет	22.10, 10:19-10:25
н. п. Горловка (неподконтрольный правительству, 39 км к СВ от Донецка)	3-4 км к ЗЮЗ	слышали	2	взрыв	неопределенного происхождения	Н/Д	21.10, 23:15
	4-6 км к СЗ	слышали	2	взрыв	неопределенного происхождения	Н/Д	21.10, 23:32
	2-4 км к ЗСЗ	слышали	4	взрыв	неопределенного происхождения	Н/Д	21.10, 23:43
	2-4 км к ЗСЗ	слышали	2	взрыв	неопределенного происхождения	Н/Д	21.10, 23:45
	3-5 км к СЗ	слышали	1	взрыв	неопределенного происхождения	Н/Д	21.10, 23:47
	3-5 км к ЗСЗ	слышали	2	взрыв	неопределенного происхождения	Н/Д	22.10, 00:35
	3-5 км к СЗ	слышали	3	взрыв	неопределенного происхождения	Н/Д	22.10, 00:45
	3-5 км к ЗСЗ	слышали	2	взрыв	неопределенного происхождения	Н/Д	22.10, 00:55
	2-3 км к ЗСЗ	слышали	6	очередь		стрелковое оружие	22.10, 00:55
	2-3 км к ССЗ	слышали	8	очередь		стрелковое оружие	22.10, 01:02
	3-5 км к ССЗ	слышали	1	взрыв	неопределенного происхождения	Н/Д	22.10, 01:02
	3-5 км к ССЗ	слышали	21	взрыв	неопределенного происхождения	Н/Д	22.10, 01:05-01:11
	2-3 км к СЗ	слышали	7	очередь		стрелковое оружие	22.10, 01:11-01:12
1-2 км к СЗ	слышали	12	выстрел		стрелковое оружие	22.10, 01:11-01:12	

Месторасположение СММ	Место события	Способ	К-во	Наблюдение	Описание	Вооружение	Дата, время
	3–5 км к СЗ	слышали	1	взрыв	неопределенного происхождения	Н/Д	22.10, 01:11
	2–3 км к СЗ	слышали	81	очередь		стрелковое оружие	22.10, 02:04–02:07
	3–5 км к ЗСЗ	слышали	2	взрыв	неопределенного происхождения	Н/Д	22.10, 17:07
	3–5 км к ЗСЗ	слышали	51	очередь		крупнокалиберный пулемет	22.10, 17:10–17:15
	2–3 км к ЮЗ	слышали	42	очередь		стрелковое оружие	22.10, 14:30
	2–3 км к ЮЗ	слышали	12	очередь		крупнокалиберный пулемет	22.10, 14:35
	2–3 км к ЮЗ	слышали	4	взрыв	неопределенного происхождения	Н/Д	22.10, 14:38
н. п. Светлодарск (подконтрольный правительству, 57 км к СВ от Донецка)	2–3 км к ЮВ	слышали	3	очередь		крупнокалиберный пулемет	21.10, 18:55
	7–8 км к ЮЗ	слышали	5	взрыв	неопределенного происхождения	Н/Д	21.10, 19:32–19:33
	7–8 км к ЮЗ	слышали	1	взрыв	неопределенного происхождения	Н/Д	21.10, 19:50
	5–6 км к ЮЮВ	слышали	2	взрыв	неопределенного происхождения	Н/Д	21.10, 20:02
	2–3 км к ЮЮВ	слышали	3	очередь		крупнокалиберный пулемет	21.10, 20:03
	6–7 км к ЮЮВ	слышали	2	взрыв	неопределенного происхождения	Н/Д	21.10, 20:06
	5–6 км к ЮЮВ	слышали	1	взрыв	неопределенного происхождения	Н/Д	21.10, 20:08
	2–3 км к ЮЮВ	слышали	5	очередь		крупнокалиберный пулемет	21.10, 20:31
	4–6 км к Ю	слышали	2	взрыв	неопределенного происхождения	Н/Д	21.10, 23:13
	4–6 км к Ю	слышали	1	взрыв	неопределенного происхождения	Н/Д	21.10, 23:15
	4–6 км к Ю	слышали	1	взрыв	неопределенного происхождения	Н/Д	21.10, 23:17
	5–7 км к ЮЗ	слышали	2	взрыв	неопределенного происхождения	Н/Д	21.10, 23:19
	3–4 км к ЮЗ	слышали	5	очередь		крупнокалиберный пулемет	21.10, 23:21
	2–3 км к ЮВ	слышали	7	очередь		стрелковое оружие	21.10, 23:23–23:25
	3–4 км к Ю	слышали	5	очередь		крупнокалиберный пулемет	21.10, 23:26
	4–6 км к ЮЗ	слышали	4	взрыв	неопределенного происхождения	Н/Д	21.10, 23:26
	2–3 км к ЮВ	слышали	8	очередь		стрелковое оружие	21.10, 23:28
	5–7 км к Ю	слышали	1	взрыв	неопределенного происхождения	Н/Д	21.10, 23:29
	3–5 км к Ю	слышали	4	взрыв	неопределенного происхождения	Н/Д	21.10, 23:29–23:30
	2–3 км к ЮВ	слышали	19	выстрел		стрелковое оружие	21.10, 23:30–23:36
	2–3 км к ЮВ	слышали	4	очередь		стрелковое оружие	21.10, 23:39–23:40
	2–3 км к ЮВ	слышали	12	очередь		стрелковое оружие	21.10, 23:42–23:43
	5–7 км к ЮЗ	слышали	1	взрыв	неопределенного происхождения	Н/Д	21.10, 23:47
	2–3 км к ЮВ	слышали	6	очередь		стрелковое оружие	21.10, 23:54–23:55
	4–5 км к ЮЮЗ	слышали	1	взрыв	неопределенного происхождения	Н/Д	22.10, 07:37
	3–5 км к ЮЮЗ	слышали	1	взрыв	неопределенного происхождения	Н/Д	22.10, 08:15
	4–6 км к Ю	слышали	8	взрыв	неопределенного происхождения	Н/Д	22.10, 09:55–10:05
	4–6 км к ЮЮЗ	слышали	3	взрыв	неопределенного происхождения	Н/Д	22.10, 15:21
	4–6 км к ЮЗ	слышали	49	взрыв	неопределенного происхождения	Н/Д	22.10, 16:56–17:00
	4–6 км к ЮЗ	слышали	4	взрыв	неопределенного происхождения	Н/Д	22.10, 17:10
3–5 км к ЮЗ	слышали	8	очередь		крупнокалиберный пулемет	22.10, 17:27–17:30	

Месторасположение СММ	Место события	Способ	К-во	Наблюдение	Описание	Вооружение	Дата, время
	3–5 км к ЮЗ	слышали	16	взрыв	неопределенного происхождения	Н/Д	22.10, 17:37–17:39
камера СММ в Ю части участка разведения в районе н. п. Золотое (подконтрольный правительству, 60 км к 3 от Луганска)	2–3 км к В	зафиксировала	1	снаряд	выпущенный(-ая) вверх (по оценке, за пределами участка разведения)	Н/Д	21.10, 22:56
камера СММ в н. п. Золотое (подконтрольный правительству, 60 км к 3 от Луганска)	2–4 км к ВСВ	зафиксировала	7	снаряд	СЗ–ЮВ (по оценке, за пределами участка разведения)	Н/Д	21.10, 22:15
	2–4 км к ВСВ	зафиксировала	2	снаряд	СЗ–ЮВ (по оценке, за пределами участка разведения)	Н/Д	21.10, 22:16
3 окраина н. п. Золотое-2 (Карбонит; подконтрольный правительству, 62 км к СЗ от Луганска)	2–4 км к ЮВ	слышали	7	выстрел и очередь	по оценке, за пределами участка разведения в районе Золотого	стрелковое оружие	22.10, 08:22–08:23
Ю край участка разведения в районе н. п. Золотое (60 км к 3 от Луганска)	5–8 км к 3	слышали	1	взрыв	неопределенного происхождения (по оценке, за пределами участка разведения)	Н/Д	22.10, 11:44
	6–8 км к ЮЮЗ	слышали	12	очередь	по оценке, за пределами участка разведения	пушка БМП-2 (30 мм)	22.10, 13:58–13:59
3 км к С от н. п. Степовое (неподконтрольный правительству, 27 км к 3 от Луганска)	Расстояние — Н/Д, к ССЗ	слышали	2	взрыв	неопределенного происхождения	Н/Д	22.10, 12:20
	расстояние — Н/Д, к ЗСЗ	слышали	1	взрыв	неопределенного происхождения	Н/Д	22.10, 12:38
1 км к С от н. п. Металлист (неподконтрольный правительству, 7 км к СЗ от Луганска)	6–10 км к ССЗ	слышали	2	взрыв	неопределенного происхождения	Н/Д	22.10, 12:22–12:24
250 м к С от моста вблизи Станицы Луганской (15 км к СВ от Луганска, на участке разведения)	8–10 км к ЗЮЗ	слышали	4	взрыв	неопределенного происхождения (по оценке, за пределами участка разведения)	Н/Д	22.10, 12:24
1 км к ЮЮВ от моста вблизи Станицы Луганской (15 км к СВ от Луганска)	5–8 км к СВ	слышали	2	взрыв	неопределенного происхождения (по оценке, за пределами участка разведения)	артиллерия (тип — Н/Д)	22.10, 12:23
СВ окраина н. п. Раевка (неподконтрольный правительству, 16 км к СЗ от Луганска)	5–7 км к СЗ	слышали	2	взрыв	неопределенного происхождения	Н/Д	22.10, 12:23–12:28
3 окраина н. п. Березовское (неподконтрольный правительству, 53 км к СЗ от Луганска)	1–2 км к ССЗ	слышали	16	выстрел		стрелковое оружие	22.10, 13:28–13:37
	1–2 км к ССЗ	слышали	3	взрыв	неопределенного происхождения	Н/Д	22.10, 13:28–13:37
В окраина н. п. Золотое-5 (Михайловка; неподконтрольный правительству, 58 км к СЗ от Луганска)	1–2 км к ЗСЗ	слышали	6	очередь	по оценке, за пределами участка разведения	стрелковое оружие	22.10, 13:58–13:59
В окраина н. п. Попасная (подконтрольный правительству, 69 км к 3 от Луганска)	5–10 км к СЗ	слышали	1	взрыв	неопределенного происхождения	Н/Д	22.10, 14:22
1,7 км к ЮЗ от н. п. Молодежное (неподконтрольный правительству, 63 км к СЗ от Луганска)	4–5 км к СЗ	слышали	1	взрыв	неопределенного происхождения	Н/Д	22.10, 14:22
3 окраина н. п. Первомайск	5–7 км к ЮЮЗ	слышали	4	взрыв	неопределенного происхождения	Н/Д	22.10, 16:12–16:19

Месторасположение СММ	Место события	Способ	К-во	Наблюдение	Описание	Вооружение	Дата, время
(неподконтрольный правительству, 58 км к 3 от Луганска)	5-7 км к ЮЮЗ	слышали	8	очередь		Н/Д	22.10, 16:12-16:19

Карта Донецкой и Луганской областей¹⁰



¹⁰ По решению Постоянного совета №1117 от 21 марта 2014 года, СММ базируется в десяти городах на всей территории Украины (Херсон, Одесса, Львов, Ивано-Франковск, Харьков, Донецк, Днепр, Черновцы, Луганск и Киев). Эта карта восточной Украины предназначена для иллюстративных целей. На ней указаны населенные пункты, упомянутые в отчете, а также те, где находятся офисы СММ (команды наблюдателей, представительства и передовые патрульные базы) в Донецкой и Луганской областях. (Красным цветом выделено передовую патрульную базу, с которой сотрудники СММ были временно передислоцированы на основании рекомендаций экспертов по безопасности из некоторых государств-участников ОБСЕ и с учетом требований СММ по безопасности. СММ использует эти помещения в светлую пору суток, а также патрулирует в этом населенном пункте днем).