



Щоденний звіт 248/2019

від 19 жовтня 2019 року¹

Короткий виклад

- У Донецькій і Луганській областях СММ констатувала збільшення кількості порушень режиму припинення вогню, якщо порівнювати з попереднім звітним періодом.
- Місія зафіксувала пошкодження діючої школи в непідконтрольній урядові Олександрівці.
- На ділянці розведення сил і засобів у районі Станиці Луганської члени патруля Місії бачили, як робітники з підконтрольних урядові районів уклали щебінь та цемент біля основ зруйнованої секції мосту, а також відвозили демонтовані частини мосту.
- Команда СММ зафіксувала військову присутність на ділянках розведення в районах Петрівського й Золотого.
- Члени патруля Місії зафіксували невибухлі боєприпаси поблизу непідконтрольного урядові Верхньошироківського, а також спостерігали за роботами з розмінування неподалік підконтрольного урядові Гранітного.
- Місія здійснювала моніторинг дотримання режиму припинення вогню для сприяння проведенню ремонтних робіт на цивільних об'єктах життєзабезпечення вздовж лінії зіткнення та забезпечення їхнього функціонування.
- Обмеження свободи пересування патрулів СММ тривали, зокрема на блокпості збройних формувань поблизу Верхньошироківського*.

¹Останні новини від Спеціальної моніторингової місії ОБСЄ в Україні на основі інформації, що надійшла станом на 18 жовтня 2019 року, 19:30 (за східноєвропейським літнім часом).

Порушення режиму припинення вогню²



² Більш детальну інформацію про всі випадки порушення режиму припинення вогню, а також мапи Донецької та Луганської областей, де відмічені всі місця, згадані у звіті, представлено у додатку. Упродовж звітного періоду камери СММ на Донецькій фільтрувальній станції та в південній частині ділянки розведення в районі Золотого не функціонували. В ніч з 18 на 19 жовтня можливості ведення спостереження за допомогою кількох інших камер СММ були обмежені через туман.

³ Зокрема вибухи.

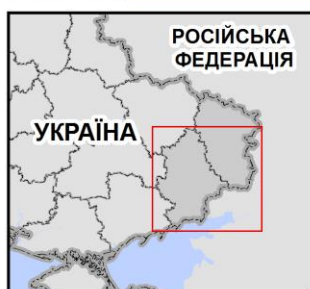
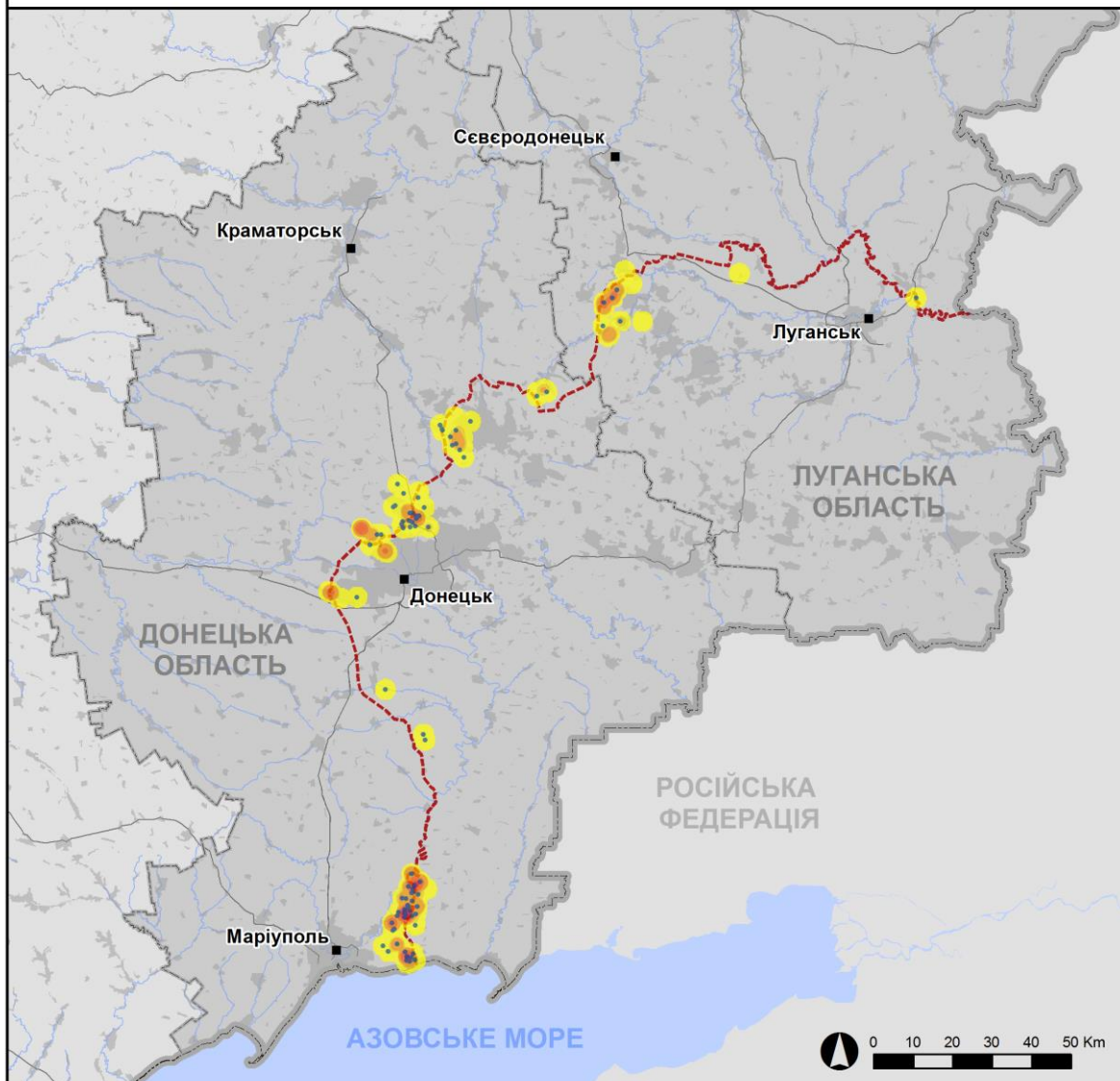
⁴ Зокрема з озброєння невстановленого типу.

Мапа із зафіксованими порушеннями режиму припинення вогню



Організація з безпеки та співробітництва в Європі
Спеціальна моніторингова місія в Україні

Зафіксовані СММ порушення режиму припинення вогню 18 жовтня 2019 р.



Концентрація порушень режиму припинення вогню

- Висока
-
- Низька
- Вибух
- Населений пункт
- Лінія зіткнення (орієнт.)

Джерела: адміністративні кордони — УКГП ООН; дороги, річки — проект OpenStreetMap; море — VLIZ (2005).
Акваторії МГО, інше — ОБСЄ.

Система координат: WGS 1984 UTM Zone 37N

Ця мапа надається винятково для наочності. Відсутність помилок у мапі не гарантується, а її зміст не означає, що СММ ОБСЄ затверджує або ухвалює офіційний статус мапи.

© СММ ОБСЄ 2019 Не дозволяється використовувати, копіювати, відтворювати, передавати, транслювати, продавати, ліцензувати або застосовувати без попереднього дозволу з боку ОБСЄ у письмовому вигляді.
Створено: 19/10/2019

У Донецькій області СММ констатувала збільшення кількості порушень режиму припинення вогню, якщо порівнювати з [попереднім звітним періодом](#), зафіксувавши, зокрема, більшу кількість вибухів (близько 485 супроти приблизно 170 відповідно). Більшість порушень режиму припинення вогню зафіксовано в районах на південний схід, південно-південний схід і південь від н. п. Чермалик (підконтрольний урядові, 77 км на південь від Донецька), у районах між н. п. Пищевик (підконтрольний урядові, 84 км на південь від Донецька) і н. п. Верхньошироківське (кол. Октябр; непідконтрольний урядові, 85 км на південь від Донецька), а також у районах на північно-північний схід та північ від н. п. Широкине (підконтрольний урядові, 100 км на південь від Донецька).

У Луганській області Місія констатувала збільшення кількості порушень режиму припинення вогню, якщо порівнювати з [попереднім звітним періодом](#), зафіксувавши, зокрема, більшу кількість вибухів — близько 160 супроти 82 відповідно. Більшість порушень режиму припинення вогню зафіксовано в районах на схід і південний захід від н. п. Первомайськ (непідконтрольний урядові, 58 км на захід від Луганська), у районах на східно-південний схід та південний схід від н. п. Попасна (підконтрольний урядові, 69 км на захід від Луганська) і в районах на захід, західно-північний захід і північний захід від н. п. Калинове (непідконтрольний урядові, 60 км на захід від Луганська).

Пошкодження діючої школи в Олександрівці

17 жовтня у н. п. Олександрівка (непідконтрольний урядові, 20 км на південний захід від Донецька) члени патруля Місії зафіксували пошкодження чотириповерхової будівлі діючої школи на вул. Леніна, 17. Спостерігачі бачили пробоїну (діаметром близько 6 см) у частково розбитому вікні на четвертому поверсі із західного боку будівлі, а також ще одну пробоїну (діаметром близько 40 см) на даху будівлі з південного боку. Працівники школи повідомили Місії, що пошкодження утворилися внаслідок обстрілу, що стався ввечері 15 жовтня. За оцінкою СММ, пошкодження утворилося, ймовірно, внаслідок обстрілу, але спостерігачам не вдалося провести подальший аналіз, оскільки працівники школи не надали членам патруля Місії доступ до приміщень школи, посилаючись на необхідність отримання дозволу від осіб, яким належить фактичний контроль*.

Ділянки розведення в районах Станиці Луганської, Золотого й Петрівського⁵

18 жовтня на ділянці розведення в районі н. п. Станиця Луганська (підконтрольний урядові, 16 км на північний схід від Луганська) команда СММ спостерігала за тим, як робітники з підконтрольних урядові районів покривали гравієм і цементом північний бік зруйнованої секції мосту біля Станиці Луганської (15 км на північний схід від Луганська) для укладання фундаменту, а інші робітники збирали зрубані дерева зі східного краю зруйнованої секції мосту, а також зрізали металеві елементи зі зруйнованої секції мосту й вивозили їх.

Вдень на ділянці розведення спостерігачі бачили щонайменше 7 членів збройних формувань (з нарукавними пов'язками з написом «СЦКК») між південним краєм зруйнованої секції мосту та блокпостом збройних формувань. Члени патруля Місії також бачили, як 6 робітників із непідконтрольних урядові районів прокладали кабелі на металевій частині мосту в межах ділянки розведення. За їхніми словами, кабелі використовуватимуться для освітлення.

⁵ Розведення передбачено [Рамковим рішенням Тристоронньої контактної групи про розведення сил і засобів](#) від 21 вересня 2016 року.

Патрулюючи на мосту біля Станиці Луганської, команда СММ чула 1 вибух невизначеного походження за 2–3 км на східно-південний схід (за оцінкою, за межами ділянки розведення).

17 жовтня на ділянці розведення в районі н. п. **Золоте** (підконтрольний урядові, 60 км на захід від Луганська) безпілотний літальний апарат (БПЛА) СММ середнього радіуса дії зафіксував 1 позашляховик та 4 осіб (за оцінкою, військовослужбовців Збройних сил України) поблизу раніше зафіксованої траншеї приблизно за 1 км на схід від автошляху Т1316, за 50 м на південь від північного краю ділянки розведення, а також, ймовірно, бойову броньовану машину біля будинку в житловому районі на південно-східній околиці н. п. Катеринівка (підконтрольний урядові, 64 км на захід від Луганська).

Уночі 17 жовтня камера СММ у Золотому зафіксувала 1 снаряд, що пролетів у межах 1–2 км на схід (за оцінкою, за межами ділянки розведення). 18 жовтня, здійснюючи моніторинг на північній околиці Первомайська та на північний схід від Катеринівки, члени патруля Місії чули 50 порушень режиму припинення вогню (зокрема 43 вибухи). За оцінкою, усі вибухи сталися за межами ділянки розведення в районі Золотого, але в межах 5 км від її краю.

18 жовтня на ділянці розведення в районі Золотого команда СММ зафіксувала щонайменше 30 військовослужбовців Збройних сил України, які очищали від рослинності східні та західні узбіччя автошляху Т1316, на відстані до 750 м на південь від північного краю ділянки розведення. Спостерігачі [знову](#) бачили, як на східному боці автошляху Т1316, приблизно за 40 м на південь від північного краю ділянки розведення, щонайменше 5 військовослужбовців Збройних сил України встановлювали бетонні загорожі та сталеві ворота із західного боку нової позиції із використанням 5 бар'єрів типу *Hesco*.

Того ж дня команда СММ сприяла встановленню режиму припинення вогню та здійснювала моніторинг його дотримання для того, щоб Збройній сили України змогли здійснити контрольований підрив хвостового стабілізатора від 82-мм мінометної міни (про який [раніше повідомлялося](#)), що застряг посеред автошляху Т1316 у межах ділянки розведення.

16 жовтня (на основі доступних СММ даних повітряного спостереження) за межами ділянки розведення в районі Золотого виявлено інженерну машину в траншеї за 100 м на північ від північного краю ділянки розведення. 17 жовтня БПЛА СММ малого радіуса дії виявив 3 екскаватори (ЕОВ-4421), 1 вантажівку та приблизно 12 осіб (за оцінкою, військовослужбовців Збройних сил України), які копали 2 нові траншеї приблизно за 10 м на північ від північного краю ділянки розведення та за 300 м на схід від автошляху Т1316, у районі, де члени патруля Місії раніше спостерігали за проведенням робіт з розмінування (див. [Щоденний звіт СММ від 17 жовтня 2019 року](#)). БПЛА СММ малого радіуса дії зафіксував нову 60-м траншею, що починалася за 150 м на північ від північного краю ділянки розведення та проходила далі на південно-південний схід.

16 жовтня в межах ділянки розведення в районі н. п. **Петрівське** (непідконтрольний урядові, 41 км на південь від Донецька) на основі доступних СММ даних повітряного спостереження виявлено 3, ймовірно, військові транспортні засоби приблизно за 570 м на південь від її північного краю та приблизно за 1,4 км на захід від її східного краю (за оцінкою, вони належали Збройним силам України).

Того ж дня за межами ділянки розведення на основі даних повітряного спостереження виявлено 2 новозбудовані укриття для транспортних засобів (завдовжки 80 м і 400 м), за 100–270 м на захід від західного краю ділянки розведення, а також нові траншеї приблизно за 200 м та 460 м на південь від південного краю ділянки (за оцінкою, усі вони належали Збройним силам України).

Вдень 18 жовтня, патрулюючи приблизно за 2 км на північ від Петрівського та приблизно за 2 км на північний схід від н. п. Богданівка (підконтрольний урядові, 41 км на південний захід від Донецька), члени патруля Місії чули 8 порушень режиму припинення вогню (зокрема, 7 вибухів невизначеного походження). За оцінкою, усі вони сталися за межами ділянки розведення, але в межах 5 км від її краю.

Відведення озброєння

СММ продовжувала здійснювати моніторинг відведення озброєння, передбаченого Меморандумом, а також Комплексом заходів і Доповненням до нього.

Місія зафіксувала 2 одиниці озброєння, розташовані з порушенням ліній відведення в непідконтрольних урядові районах Луганської області, а також 18 одиниць озброєння, розташованих за лініями відведення, але за межами виділених місць зберігання в підконтрольних урядові районах Донецької області (детальніше див. в таблиці нижче).

Ознаки військової присутності та присутності військового типу в зоні безпеки⁶

СММ зафіксувала військову присутність та присутність військового типу, бойові броньовані машини, бронетранспортери та бойові машини піхоти в зоні безпеки з обох боків лінії зіткнення, зокрема в житлових районах підконтрольного урядові н. п. Авдіївка (17 км на північ від Донецька) та непідконтрольного урядові н. п. Новоазовськ (102 км на південний схід від Донецька) (детальніше див. в таблиці нижче).

Роботи з розмінування поблизу Гранітного й невибухлі боєприпаси неподалік Верхньошироківського

Члени патруля Місії бачили близько 20 осіб в одязі з логотипом міжнародної організації (деякі з них тримали інструменти для розмінування), які проводили роботи з розмінування на північному узбіччі автошляху Т0512 між н. п. Гранітне (підконтрольний урядові, 60 км на південь від Донецька) і н. п. Мирне (підконтрольний урядові, 63 км на південь від Донецька).

В полі за 1 км на захід від н. п. Верхньошироківське (кол. Октябр; непідконтрольний урядові, 85 км на південь від Донецька) команда СММ вперше зафіксувала невибухлу мінометну міну (120 мм), що стирчала приблизно за 0,5 м на північ від дороги.

Зусилля Місії зі сприяння проведенню ремонтних робіт на об'єктах цивільної інфраструктури та забезпеченню їхнього функціонування

Місія здійснювала моніторинг дотримання режиму припинення вогню для сприяння проведенню ремонтних робіт на лініях електропередачі, які подають електрику на Петрівську водонасосну станцію неподалік н. п. Артема (підконтрольний урядові, 26 км на північ від Луганська), проведення техобслуговування шламонакопичувача фенольного заводу біля н. п. Залізне (кол. Артемове; підконтрольний урядові, 42 км на північний схід від Донецька), а також для свердління водозабірних свердловин в н. п. Раївка (непідконтрольний урядові, 16 км на північний захід від Луганська).

СММ і далі сприяла забезпеченню функціонування Донецької фільтрувальної станції (ДФС; 15 км на північ від Донецька). Здійснюючи спостереження за 1 км на північний захід від

⁶ Згадана у цьому розділі техніка не підпадає під дію Мінських угод щодо відведення озброєння.

залізничної станції в н. п. Ясинувата (непідконтрольний урядові, 16 км на північний схід від Донецька), команда СММ чула та бачила 4 вибухи за 1–2,5 км на південний захід. За оцінкою, це були розриви снарядів в межах 1,5 км від ДФС.

Прикордонні райони, які не контролюються урядом

Упродовж близько 2 годин спостереження в пункті пропуску на кордоні поблизу н. п. Успенка (73 км на південний схід від Донецька) команда Місії бачила, що в Україну в'їхали 28 автомобілів (8 з українськими номерними знаками, 7 — з російськими, 2 — з литовськими й 11 із табличками «ДНР»), 19 тентованих вантажівок (11 з українськими номерними знаками, 2 — з російськими і 6 з табличками «ДНР»), 1 автобус (з табличками «ДНР»), а також увійшли 36 пішоходів (21 жінка, 12 чоловіків та 3 дитини). За той самий час спостерігачі також зауважили, що з України виїхали 26 автомобілів (4 з українськими номерними знаками, 8 — з російськими, 1 — з грузинськими, а також 13 із табличками «ДНР»), 3 автобуси (1 з російськими номерними знаками та 2 з табличками «ДНР»), а також вийшли 9 пішоходів (1 жінка та 8 чоловіків).

Масове зібрання перед офісом СММ у Луганську

СММ бачила, як 19 осіб (чоловіків та жінок, віком 20–29 років) зібралися перед офісом СММ у непідконтрольному урядові Луганську. Люди виступали з критикою щодо візової політики Шенгенської зони.

Місія продовжувала стежити за ситуацією в Херсоні, Одесі, Львові, Івано-Франківську, Харкові, Дніпрі, Чернівцях і Києві.

*Обмеження свободи пересування та інші перешкоди у виконанні мандата СММ

Робота з моніторингу та свобода пересування СММ обмежені загрозами у сфері безпеки, включаючи ризики, пов'язані з наявністю мін і невибухлих боєприпасів, а також іншими перешкодами, які щодня змінюються. Мандат СММ передбачає вільний і безпечний доступ по всій Україні. Усі підписанти Комплексу заходів погодилися з необхідністю вільного та безпечного доступу, а також із тим, що обмеження свободи пересування СММ є порушенням і що на такі порушення необхідно швидко реагувати. Вони також дійшли згоди, що СЦКК повинен сприяти такому реагуванню та здійснювати загальну координацію робіт з розмінування. Однак збройні формування в окремих районах Донецької та Луганської областей часто відмовляють СММ у доступі до районів, прилеглих до непідконтрольних урядові ділянок кордону України (наприклад, див. [Щоденний звіт СММ від 16 жовтня 2019 року](#)). Діяльність СММ у Донецькій та Луганській областях, як і раніше, залишалася обмеженою після того, як [23 квітня 2017 року поблизу Пришиба стався інцидент, який призвів до загибелі людини](#). Унаслідок цього спроможність Місії вести спостереження залишалася обмеженою.

Заборона доступу:

- На блокпості на захід від н. п. Верхньошироківське (кол. Октябрь; непідконтрольний урядові, 85 км на південь від Донецька) у двох випадках член збройних формувань [вкотре](#) відмовляв патрулям СММ у проїзді, посилаючись на «проведення в цьому районі спецоперації та робіт з розмінування».
- Працівник школи в н. п. Олександрівка (непідконтрольний урядові, 20 км на південний захід від Донецька) відмовив спостерігачам СММ у доступі на територію школи без дозволу осіб, яким належить фактичний контроль, внаслідок чого члени патруля Місії не змогли провести аналіз пошкоджень школи.

Регулярні обмеження на ділянках розведення сил і засобів і через міни/невибухлі боєприпаси:

- Не здійснивши суцільного розмінування і вилучення невибухлих боєприпасів та інших перешкод, сторони і далі відмовляли СММ у необмеженому доступі, а також у можливості пересуватися окремими дорогами, які раніше були визначені як важливі для здійснення Місією ефективного моніторингу та для пересування цивільних осіб.

Інші перешкоди:

- Ввечері 17 та в ніч на 18 жовтня, пролітаючи поблизу н. п. Степанівка (підконтрольний урядові, 54 км на північ від Донецька), БПЛА СММ дальнього радіуса дії втрачав сигнал GPS через перешкоди. За оцінкою, це відбувалося внаслідок імовірного глушіння⁷.

⁷ Перешкоди могли створюватися в будь-якому місці в радіусі кількох кілометрів від місцеположення БПЛА СММ

Таблиця озброєння

Озброєння, розміщене з порушенням ліній відведення

| Дата | К-ть | Тип | Місце | Джерело спостереження |
|---------------------------------------|------|---|---|-------------------------|
| Непідконтрольні урядові райони | | | | |
| 17 жовтня 2019 року | 2 | міномет (один 2Б11 «Сани», 120 мм, й один невизначеного походження) | 1,3 км на південно-південний захід від н. п. Жолобок (47 км на захід від Луганська) | БПЛА малого радіуса дії |

Озброєння, розміщене за лініями відведення, але за межами виділених місць зберігання озброєння

| Дата | К-ть | Тип | Місце | Джерело спостереження |
|-------------------------------------|------|--|---|----------------------------|
| Підконтрольні урядові райони | | | | |
| 17 жовтня 2019 року | 5 | танк (Т-72) | залізнична станція в н. п. Костянтинівка (60 км на північ від Донецька) | БПЛА дальнього радіуса дії |
| 18 жовтня 2019 року | 8 | танк (Т-64) | залізнична станція в н. п. Костянтинівка (60 км на північ від Донецька) | Патруль |
| | 1 | самохідна гаубиця (2С3 «Акація», 152 мм) | залізнична станція в н. п. Дружківка (72 км на північ від Донецька) | |
| | 4 | реактивна система залпового вогню (БМ-21 «Град», 122 мм) | у н. п. Рівне (55 км на північний захід від Донецька) | |

Таблиця ознак військової присутності в зоні безпеки⁸

| Дата | К-ть одиниць озброєння | Вид озброєння | Місце | Джерело спостереження |
|-------------------------------------|------------------------|---|---|----------------------------|
| Підконтрольні урядові райони | | | | |
| 17 жовтня 2019 року | 2 | бойова броньована машина | 4 км на північно-північний схід від н. п. Славне (26 км на південний захід від Донецька) | БПЛА дальнього радіуса дії |
| | 1 | бойова машина піхоти (БМП-2) | | |
| | 3 | бойова машина піхоти (БМП-2) | | |
| 18 жовтня 2019 року | 2 | бронетранспортер (МТ-ЛБ і КраЗ «Кугуар» з великокаліберним кулеметом) | на північ від ділянки розведення в районі н. п. Золоте (60 км на захід від Луганська) (для ознайомлення з попередніми спостереженнями в цьому районі див. Щоденний звіт СММ від 18 жовтня 2019 року) | Патруль |
| | 25 | військовослужбовці Збройних сил України | укріплення траншей та позицій приблизно за 1 км на схід та приблизно за 750 м на захід від автошляху Т1316, на відстані до 2 км на північ від північного краю ділянки розведення в районі Золотого. | |
| | 9 | інженерні машини | | |
| | 1 | бойова броньована машина (БТР-4) | у житловому районі в н. п. Авдіївка | |

⁸ Згадана у цьому розділі техніка не підпадає під дію Мінських угод щодо відведення озброєння.

| | | | | |
|---------------------------------------|---|---------------------------------------|--|----------------------------------|
| | 1 | бронетранспортер (БТР-60) | (17 км на північ від Донецька) | |
| Непідконтрольні урядові райони | | | | |
| 17 жовтня 2019 року | 1 | бойова броньована машина (типу БМП) | неподалік житловому району в н. п. Новоазовськ (102 км на південний схід від Донецька) | БПЛА дальнього радіуса дії |
| | 2 | бойова броньована машина (типу БТР) | | |
| | 1 | бойова броньована машина ⁹ | 2 км на південний захід від н. п. Веденське (90 км на південь від Донецька) | |

⁹ Цю техніку зафіксовано у зоні, в межах якої, згідно пункту 5 Меморандуму від 19 вересня 2014 року, розміщення важкого озброєння та військової техніки заборонено.

Таблиця порушень режиму припинення вогню станом на 18 жовтня 2019 р.¹⁰

| Місце розміщення СММ | Місце події | Спосіб | К-ть | Спостереження | Опис | Озброєння | Дата, час |
|--|------------------|-------------|-------|-------------------------|----------------------------------|--------------|--------------|
| Камера СММ у н. п. Авдіївка (підконтрольний уряду, 17 км на Пн від Донецька) | 2–4 км на ПдПдСх | зафіксувала | 1 | снаряд | із ЗхПнЗх на СхПдСх | Н/Д | 18.10, 02:11 |
| | 2–4 км на ПдПдСх | зафіксувала | 1 | вибух | розрив (після попередньої події) | Н/Д | 18.10, 02:11 |
| | 2–4 км на ПдПдСх | зафіксувала | 1 | вибух | невизначеного походження | Н/Д | 18.10, 02:11 |
| | 3–5 км на ПдПдСх | зафіксувала | 2 | вибух | невизначеного походження | Н/Д | 18.10, 02:19 |
| | 3–5 км на ПдПдСх | зафіксувала | 1 | вибух | невизначеного походження | Н/Д | 18.10, 05:17 |
| Камера СММ у н. п. Березове (підконтрольний уряду, 31 км на ПдЗх від Донецька) | 3–5 км на ПдПдСх | зафіксувала | 3 | снаряд | із ПнПнСх на ПдПдЗх | Н/Д | 18.10, 18:24 |
| | 3–5 км на ПдСх | зафіксувала | 1 | снаряд | із ПнСх на ПдЗх | Н/Д | 18.10, 01:26 |
| Камера СММ у н. п. Чермалик (підконтрольний уряду, 77 км на Пд від Донецька) | 3–5 км на Пд | зафіксувала | 2 | снаряд | з ЗхПдЗх на СхПнСх | Н/Д | 17.10, 18:30 |
| | 3–5 км на Пд | зафіксувала | 2 | вибух | невизначеного походження | Н/Д | 17.10, 18:30 |
| | 3–5 км на Пд | зафіксувала | 2 | спалах дульного полум'я | | Н/Д | 17.10, 18:30 |
| | 3–5 км на ПдСх | зафіксувала | 4 | снаряд | з ЗхПдЗх на СхПнСх | Н/Д | 17.10, 18:31 |
| | 3–5 км на ПдСх | зафіксувала | 2 | вибух | невизначеного походження | Н/Д | 17.10, 18:31 |
| | 3–5 км на ПдПдСх | зафіксувала | 25 | снаряд | зі СхПнСх на ЗхПдЗх | Н/Д | 17.10, 18:31 |
| | 3–5 км на Пд | зафіксувала | 2 | вибух | невизначеного походження | Н/Д | 17.10, 18:32 |
| | 3–5 км на ПдПдСх | зафіксувала | 2 | снаряд | з ЗхПдЗх на СхПнСх | Н/Д | 17.10, 18:32 |
| | 3–5 км на ПдПдСх | зафіксувала | 1 | вибух | невизначеного походження | Н/Д | 17.10, 18:32 |
| | 3–5 км на ПдСх | зафіксувала | 1 | вибух | невизначеного походження | Н/Д | 17.10, 18:32 |
| | 3–5 км на Пд | зафіксувала | 1 | снаряд | з ЗхПдЗх на СхПнСх | Н/Д | 17.10, 18:32 |
| | 3–5 км на ПдПдСх | зафіксувала | 2 | снаряд | з ЗхПдЗх на СхПнСх | Н/Д | 17.10, 18:33 |
| | 3–5 км на ПдПдСх | зафіксувала | 2 | вибух | невизначеного походження | Н/Д | 17.10, 18:33 |
| | 3–5 км на ПдСх | зафіксувала | 1 | вибух | невизначеного походження | Н/Д | 17.10, 18:33 |
| | 3–5 км на Пд | зафіксувала | 2 | вибух | невизначеного походження | Н/Д | 17.10, 18:33 |
| | 3–5 км на Пд | зафіксувала | 1 | снаряд | з ЗхПдЗх на СхПнСх | Н/Д | 17.10, 18:33 |
| | 3–5 км на ПдСх | зафіксувала | 3 | снаряд | з ЗхПдЗх на СхПнСх | Н/Д | 17.10, 18:34 |
| | 3–5 км на ПдПдСх | зафіксувала | 1 | вибух | невизначеного походження | Н/Д | 17.10, 18:34 |
| | 3–5 км на ПдПдСх | зафіксувала | 1 | вибух | | Н/Д | 17.10, 18:34 |
| | 3–5 км на ПдПдСх | зафіксувала | 2 | снаряд | з ЗхПдЗх на СхПнСх | Н/Д | 17.10, 18:35 |
| 3–5 км на Пд | зафіксувала | 1 | вибух | | Н/Д | 17.10, 18:35 | |
| 3–5 км на ПдПдСх | зафіксувала | 2 | вибух | розрив | Н/Д | 17.10, 18:35 | |

¹⁰ У таблиці вказані лише ті інциденти, які спостерігачі СММ бачили/чули особисто, а також ті випадки, які СММ оцінює як навчання з бойовою стрільбою, контрольовані вибухи і т.д. Зазначені деталі, що вказані — а саме відстань, напрям, тип зброї і т.д. — базуються на оцінках, зроблених спостерігачами на місцях, і необов'язково завжди є точними. Напис «немає даних» (Н/Д) означає, що СММ не змогла підтвердити таку інформацію у зв'язку з відстанню, погодними умовами та/або з інших причин. Порушення режиму припинення вогню, зафіксовані паралельно декількома патрулями, відображаються у таблиці лише один раз.

| | | | | | | |
|------------------|-------------|----|-------------------------|--------------------------|-----|--------------|
| 3-5 км на ПдСх | зафіксувала | 2 | вибух | невизначеного походження | Н/Д | 17.10, 18:35 |
| 3-5 км на ПдПдСх | зафіксувала | 2 | снаряд | з ЗхПдЗх на СхПнСх | Н/Д | 17.10, 18:36 |
| 3-5 км на ПдПдСх | зафіксувала | 2 | спалах дульного полум'я | | Н/Д | 17.10, 18:36 |
| 3-5 км на Пд | зафіксувала | 1 | вибух | невизначеного походження | Н/Д | 17.10, 18:36 |
| 3-5 км на ПдПдСх | зафіксувала | 3 | снаряд | з ЗхПдЗх на СхПнСх | Н/Д | 17.10, 18:37 |
| 3-5 км на ПдПдСх | зафіксувала | 1 | вибух | невизначеного походження | Н/Д | 17.10, 18:37 |
| 3-5 км на ПдСх | зафіксувала | 1 | вибух | невизначеного походження | Н/Д | 17.10, 18:37 |
| 3-5 км на Пд | зафіксувала | 2 | снаряд | з ЗхПдЗх на СхПнСх | Н/Д | 17.10, 18:37 |
| 3-5 км на ПдПдСх | зафіксувала | 2 | снаряд | з ЗхПдЗх на СхПнСх | Н/Д | 17.10, 18:38 |
| 3-5 км на ПдПдСх | зафіксувала | 2 | вибух | невизначеного походження | Н/Д | 17.10, 18:38 |
| 3-5 км на Пд | зафіксувала | 2 | снаряд | з ЗхПдЗх на СхПнСх | Н/Д | 17.10, 18:38 |
| 3-5 км на Пд | зафіксувала | 2 | вибух | невизначеного походження | Н/Д | 17.10, 18:38 |
| 3-5 км на Пд | зафіксувала | 2 | вибух | невизначеного походження | Н/Д | 17.10, 18:39 |
| 3-5 км на Пд | зафіксувала | 1 | снаряд | з ЗхПдЗх на СхПнСх | Н/Д | 17.10, 18:39 |
| 3-5 км на ПдПдСх | зафіксувала | 1 | снаряд | зі СхПнСх на ЗхПдЗх | Н/Д | 17.10, 18:40 |
| 3-5 км на ПдПдСх | зафіксувала | 2 | спалах дульного полум'я | | Н/Д | 17.10, 18:40 |
| 3-5 км на Пд | зафіксувала | 1 | снаряд | з ЗхПдЗх на СхПнСх | Н/Д | 17.10, 18:42 |
| 3-5 км на ПдПдСх | зафіксувала | 1 | снаряд | з ЗхПдЗх на СхПнСх | Н/Д | 17.10, 18:43 |
| 3-5 км на ПдПдСх | зафіксувала | 1 | снаряд | з ЗхПдЗх на СхПнСх | Н/Д | 17.10, 18:45 |
| 3-5 км на ПдПдСх | зафіксувала | 1 | вибух | Вибух у повітрі | Н/Д | 17.10, 18:45 |
| 3-5 км на ПдПдСх | зафіксувала | 1 | снаряд | з ЗхПдЗх на СхПнСх | Н/Д | 17.10, 18:46 |
| 3-5 км на ПдПдСх | зафіксувала | 1 | вибух | Вибух у повітрі | Н/Д | 17.10, 18:46 |
| 3-5 км на ПдПдСх | зафіксувала | 1 | вибух | невизначеного походження | Н/Д | 17.10, 18:48 |
| 3-5 км на ПдПдСх | зафіксувала | 1 | снаряд | зі СхПнСх на ЗхПдЗх | Н/Д | 17.10, 18:49 |
| 3-5 км на ПдПдСх | зафіксувала | 1 | спалах дульного полум'я | | Н/Д | 17.10, 18:50 |
| 3-5 км на ПдПдСх | зафіксувала | 1 | снаряд | з ЗхПдЗх на СхПнСх | Н/Д | 17.10, 18:51 |
| 3-5 км на ПдСх | зафіксувала | 2 | вибух | невизначеного походження | Н/Д | 17.10, 18:51 |
| 5-8 км на ПдПдСх | зафіксувала | 1 | Освітлювальна ракета | випущена вгору | Н/Д | 17.10, 18:52 |
| 3-5 км на ПдПдСх | зафіксувала | 1 | вибух | | Н/Д | 17.10, 18:52 |
| 5-8 км на ПдПдСх | зафіксувала | 5 | снаряд | з ЗхПдЗх на СхПнСх | Н/Д | 17.10, 18:53 |
| 3-5 км на ПдПдСх | зафіксувала | 38 | снаряд | з ЗхПдЗх на СхПнСх | Н/Д | 17.10, 18:56 |
| 5-8 км на ПдПдСх | зафіксувала | 1 | вибух | Вибух у повітрі | Н/Д | 17.10, 19:04 |
| 3-5 км на ПдПдСх | зафіксувала | 1 | снаряд | зі СхПнСх на ЗхПдЗх | Н/Д | 17.10, 19:09 |
| 3-5 км на ПдПдСх | зафіксувала | 1 | вибух | Вибух у повітрі | Н/Д | 17.10, 19:09 |
| 3-5 км на Пд | зафіксувала | 1 | вибух | невизначеного походження | Н/Д | 17.10, 19:12 |
| 5-8 км на ПдПдСх | зафіксувала | 1 | снаряд | з ЗхПдЗх на СхПнСх | Н/Д | 17.10, 19:12 |
| 5-8 км на ПдПдСх | зафіксувала | 1 | снаряд | з ЗхПдЗх на СхПнСх | Н/Д | 17.10, 19:13 |
| 3-5 км на ПдСх | зафіксувала | 2 | снаряд | з ЗхПдЗх на СхПнСх | Н/Д | 17.10, 19:14 |
| 5-8 км на ПдСх | зафіксувала | 4 | снаряд | із ЗхПнЗх на СхПдСх | Н/Д | 17.10, 19:16 |
| 3-5 км на Пд | зафіксувала | 5 | снаряд | із ЗхПнЗх на СхПдСх | Н/Д | 17.10, 19:19 |
| 3-5 км на Пд | зафіксувала | 1 | вибух | невизначеного походження | Н/Д | 17.10, 19:19 |

| | | | | | | |
|------------------|-------------|----|-------------------------|--------------------------------------|-----|--------------|
| | | | | походження | | |
| 3-5 км на Пд | зафіксувала | 1 | снаряд | із ЗхПнЗх на СхПдСх | Н/Д | 17.10, 19:20 |
| 3-5 км на ПдСх | зафіксувала | 1 | вибух | невизначеного походження | Н/Д | 17.10, 19:21 |
| 3-5 км на ПдПдСх | зафіксувала | 1 | снаряд | із ПнЗх на ПдСх | Н/Д | 17.10, 19:21 |
| 3-5 км на ПдПдСх | зафіксувала | 1 | снаряд | із ПнЗх на ПдСх | Н/Д | 17.10, 19:22 |
| 3-5 км на ПдПдСх | зафіксувала | 1 | спалах дульного полум'я | | Н/Д | 17.10, 19:25 |
| 3-5 км на ПдПдСх | зафіксувала | 1 | снаряд | зі СхПнСх на ЗхПдЗх | Н/Д | 17.10, 19:26 |
| 5-8 км на Пд | зафіксувала | 12 | снаряд | із ЗхПнЗх на СхПдСх | Н/Д | 17.10, 19:26 |
| 3-5 км на Пд | зафіксувала | 1 | вибух | розрив | Н/Д | 17.10, 19:27 |
| 3-5 км на ПдСх | зафіксувала | 1 | снаряд | зі СхПнСх на ЗхПдЗх | Н/Д | 17.10, 19:27 |
| 5-8 км на Пд | зафіксувала | 6 | снаряд | із ЗхПнЗх на СхПдСх | Н/Д | 17.10, 19:27 |
| 3-5 км на ПдПдСх | зафіксувала | 1 | спалах дульного полум'я | | Н/Д | 17.10, 19:28 |
| 3-5 км на ПдПдСх | зафіксувала | 1 | вибух | розрив | Н/Д | 17.10, 19:28 |
| 5-8 км на ПдПдСх | зафіксувала | 2 | вибух | Вибух у повітрі | Н/Д | 17.10, 19:29 |
| 3-5 км на ПдПдСх | зафіксувала | 1 | вибух | Вибух у повітрі | Н/Д | 17.10, 19:32 |
| 3-5 км на ПдСх | зафіксувала | 1 | снаряд | зі СхПнСх на ЗхПдЗх | Н/Д | 17.10, 19:32 |
| 5-8 км на Пд | зафіксувала | 2 | снаряд | із ЗхПнЗх на СхПдСх | Н/Д | 17.10, 19:33 |
| 5-8 км на Пд | зафіксувала | 1 | снаряд | із ЗхПнЗх на СхПдСх (випущена вгору) | Н/Д | 17.10, 19:34 |
| 3-5 км на ПдСх | зафіксувала | 6 | снаряд | зі СхПнСх на ЗхПдЗх | Н/Д | 17.10, 19:35 |
| 3-5 км на ПдСх | зафіксувала | 4 | снаряд | зі СхПнСх на ЗхПдЗх | Н/Д | 17.10, 20:03 |
| 3-5 км на ПдСх | зафіксувала | 2 | снаряд | зі СхПнСх на ЗхПдЗх | Н/Д | 17.10, 20:04 |
| 3-5 км на ПдСх | зафіксувала | 4 | снаряд | з ЗхПдЗх на СхПнСх | Н/Д | 17.10, 20:14 |
| 3-5 км на ПдСх | зафіксувала | 1 | снаряд | з ЗхПдЗх на СхПнСх | Н/Д | 17.10, 20:15 |
| 3-5 км на ПдСх | зафіксувала | 6 | снаряд | з ЗхПдЗх на СхПнСх | Н/Д | 17.10, 20:20 |
| 3-5 км на ПдПдСх | зафіксувала | 10 | снаряд | з ЗхПдЗх на СхПнСх | Н/Д | 17.10, 20:27 |
| 3-5 км на ПдСх | зафіксувала | 4 | снаряд | з ЗхПдЗх на СхПнСх | Н/Д | 17.10, 20:28 |
| 3-5 км на ПдСх | зафіксувала | 3 | снаряд | з ЗхПдЗх на СхПнСх | Н/Д | 17.10, 20:29 |
| 3-5 км на ПдПдСх | зафіксувала | 1 | вибух | розрив | Н/Д | 17.10, 20:38 |
| 3-5 км на ПдПдСх | зафіксувала | 1 | снаряд | зі СхПнСх на ЗхПдЗх | Н/Д | 17.10, 20:49 |
| 3-5 км на ПдПдСх | зафіксувала | 2 | снаряд | з ЗхПдЗх на СхПнСх | Н/Д | 17.10, 21:04 |
| 3-5 км на ПдПдСх | зафіксувала | 1 | снаряд | з ЗхПдЗх на СхПнСх | Н/Д | 17.10, 21:05 |
| 3-5 км на ПдПдСх | зафіксувала | 1 | снаряд | випущена вгору | Н/Д | 17.10, 21:05 |
| 3-5 км на ПдПдСх | зафіксувала | 28 | снаряд | зі СхПнСх на ЗхПдЗх | Н/Д | 17.10, 21:41 |
| 3-5 км на ПдСх | зафіксувала | 2 | снаряд | зі СхПнСх на ЗхПдЗх | Н/Д | 17.10, 22:01 |
| 3-5 км на ПдСх | зафіксувала | 5 | снаряд | зі СхПнСх на ЗхПдЗх | Н/Д | 17.10, 23:20 |
| 3-5 км на ПдПдСх | зафіксувала | 1 | снаряд | із ПнПнСх на ПдПдЗх | Н/Д | 17.10, 23:21 |
| 3-5 км на ПдСх | зафіксувала | 12 | снаряд | зі СхПнСх на ЗхПдЗх | Н/Д | 17.10, 23:36 |
| 3-5 км на ПдСх | зафіксувала | 8 | снаряд | зі СхПнСх на ЗхПдЗх | Н/Д | 17.10, 23:37 |
| 3-5 км на ПдПдСх | зафіксувала | 1 | снаряд | із ЗхПдЗх на | Н/Д | 17.10, 23:44 |

| | | | | | | | |
|--|------------------|-------------|----|-------------------------------|---|-----|--------------|
| | | | | | СхПнСх (зафіксовано розрив снаряда) | | |
| | 3-5 км на ПдСх | зафіксувала | 1 | снаряд | із ПнСх на ПдЗх | Н/Д | 17.10, 23:56 |
| | 3-5 км на ПдСх | зафіксувала | 8 | снаряд | зі СхПнСх на ЗхПдЗх | Н/Д | 17.10, 23:57 |
| | 3-5 км на ПдПдСх | зафіксувала | 7 | снаряд | зі СхПнСх на ЗхПдЗх | Н/Д | 18.10, 00:10 |
| | 3-5 км на ПдПдСх | зафіксувала | 7 | снаряд | зі СхПнСх на ЗхПдЗх | Н/Д | 18.10, 00:18 |
| | 3-5 км на Пд | зафіксувала | 1 | спалах дульного полум'я | | Н/Д | 18.10, 00:18 |
| | 3-5 км на ПдПдСх | зафіксувала | 18 | снаряд | зі СхПнСх на ЗхПдЗх | Н/Д | 18.10, 00:36 |
| | 3-5 км на Пд | зафіксувала | 1 | снаряд | зі СхПнСх на ЗхПдЗх (зафіксовано розрив снаряда) | Н/Д | 18.10, 00:41 |
| Камера СММ за 1,5 км на ПнСх від н. п. Гнутове (підконтрольний уряду, 90 км на Пд від Донецька) | 4-6 км на Сх | зафіксувала | 1 | спалах дульного полум'я | | Н/Д | 17.10, 18:30 |
| | 4-6 км на Сх | зафіксувала | 1 | снаряд | із ПнПнЗх на ПдПдСх (зафіксовано розрив снаряда) | Н/Д | 17.10, 18:30 |
| | 4-6 км на Сх | зафіксувала | 1 | вибух | розрив (після попередньої події) | Н/Д | 17.10, 18:30 |
| | 4-6 км на Сх | зафіксувала | 2 | снаряд | із ПнПнЗх на ПдПдСх | Н/Д | 17.10, 18:31 |
| | 4-6 км на Сх | зафіксувала | 1 | вибух | | Н/Д | 17.10, 18:31 |
| | 4-6 км на Сх | зафіксувала | 1 | черга | із Зх на Сх (приблизно 10 пострілів) | Н/Д | 17.10, 18:31 |
| | 4-6 км на Сх | зафіксувала | 3 | снаряд | з ПдПдЗх на ПнПнСх | Н/Д | 17.10, 18:32 |
| | 4-6 км на Сх | зафіксувала | 1 | снаряд | із ПнПнЗх на ПдПдСх (зафіксовано розрив снаряда) | Н/Д | 17.10, 18:33 |
| | 4-6 км на Сх | зафіксувала | 1 | вибух | Розрив (після попередньої події) | Н/Д | 17.10, 18:33 |
| | 4-6 км на Сх | зафіксувала | 1 | вибух | | Н/Д | 17.10, 18:35 |
| | 4-6 км на Сх | зафіксувала | 1 | снаряд | із ПнПнЗх на ПдПдСх | Н/Д | 17.10, 18:36 |
| | 4-6 км на Сх | зафіксувала | 1 | снаряд | із ПнПнЗх на ПдПдСх (після попередньої події) | Н/Д | 17.10, 18:36 |
| | 4-6 км на Сх | зафіксувала | 2 | вибух | | Н/Д | 17.10, 18:37 |
| | 4-6 км на Сх | зафіксувала | 1 | спалах дульного полум'я | | Н/Д | 17.10, 18:37 |
| | 4-6 км на Сх | зафіксувала | 1 | снаряд | із ПнПнЗх на ПдПдСх (після попередньої події) | Н/Д | 17.10, 18:37 |
| | 4-6 км на Сх | зафіксувала | 1 | спалах дульного полум'я | | Н/Д | 17.10, 18:39 |
| | 4-6 км на Сх | зафіксувала | 1 | снаряд | із ПнПнЗх на ПдПдСх (після попередньої події) | Н/Д | 17.10, 18:39 |
| | 4-6 км на Сх | зафіксувала | 1 | вибух | Розрив (після попередньої події) | Н/Д | 17.10, 18:39 |
| | 4-6 км на Сх | зафіксувала | 1 | вибух | | Н/Д | 17.10, 18:40 |
| | 4-6 км на СхПдСх | зафіксувала | 1 | спалах дульного | | Н/Д | 17.10, 18:43 |

| | | | | | | | |
|--|------------------|-------------|----|-------------------------|---|-----|--------------|
| | | | | полум'я | | | |
| | 4-6 км на СхПдСх | зафіксувала | 1 | снаряд | із ПдЗх на ПнСх (після попередньої події) | Н/Д | 17.10, 18:43 |
| | 4-6 км на СхПдСх | зафіксувала | 1 | спалах дульного полум'я | | Н/Д | 17.10, 18:45 |
| | 4-6 км на СхПдСх | зафіксувала | 1 | снаряд | із ПдЗх на ПнСх (після попередньої події) | Н/Д | 17.10, 18:45 |
| | 4-6 км на СхПдСх | зафіксувала | 1 | спалах дульного полум'я | | Н/Д | 17.10, 18:46 |
| | 4-6 км на СхПдСх | зафіксувала | 1 | снаряд | із ПдЗх на ПнСх (після попередньої події) | Н/Д | 17.10, 18:46 |
| | 4-6 км на Сх | зафіксувала | 5 | снаряд | із ПдЗх на ПнСх | Н/Д | 17.10, 18:53 |
| | 4-6 км на СхПнСх | зафіксувала | 1 | снаряд | із ПнЗх на ПдСх | Н/Д | 17.10, 19:13 |
| | 4-6 км на СхПдСх | зафіксувала | 1 | вибух | Вибух у повітрі | Н/Д | 17.10, 19:14 |
| | 4-6 км на Сх | зафіксувала | 5 | снаряд | з ЗхПдЗх на СхПнСх | Н/Д | 17.10, 19:19 |
| | 4-6 км на Сх | зафіксувала | 1 | спалах дульного полум'я | | Н/Д | 17.10, 19:19 |
| | 4-6 км на Сх | зафіксувала | 1 | снаряд | із ПнПнЗх на ПдПдСх (після попередньої події) | Н/Д | 17.10, 19:19 |
| | 4-6 км на Сх | зафіксувала | 1 | вибух | розрив (після попередньої події) | Н/Д | 17.10, 19:19 |
| | 4-6 км на Сх | зафіксувала | 1 | спалах дульного полум'я | | Н/Д | 17.10, 19:20 |
| | 4-6 км на Сх | зафіксувала | 1 | снаряд | із ПнПнЗх на ПдПдСх (після попередньої події) | Н/Д | 17.10, 19:20 |
| | 4-6 км на Сх | зафіксувала | 1 | вибух | Розрив (після попередньої події) | Н/Д | 17.10, 19:20 |
| | 4-6 км на Сх | зафіксувала | 1 | спалах дульного полум'я | | Н/Д | 17.10, 19:26 |
| | 4-6 км на Сх | зафіксувала | 1 | снаряд | із ПнЗх на ПдСх (після попередньої події) | Н/Д | 17.10, 19:26 |
| | 4-6 км на Сх | зафіксувала | 2 | вибух | невизначеного походження | Н/Д | 17.10, 19:27 |
| | 4-6 км на Сх | зафіксувала | 1 | вибух | невизначеного походження | Н/Д | 17.10, 19:28 |
| | 4-6 км на Сх | зафіксувала | 1 | вибух | невизначеного походження | Н/Д | 17.10, 19:29 |
| | 4-6 км на Сх | зафіксувала | 1 | снаряд | із ПдЗх на ПнСх | Н/Д | 17.10, 19:29 |
| | 4-6 км на Сх | зафіксувала | 1 | снаряд | із ПдЗх на ПнСх | Н/Д | 17.10, 19:32 |
| | 4-6 км на СхПдСх | зафіксувала | 1 | Освітлювальна ракета | Випущена вгору (також зафіксована камерами СММ у Ломакиному і Пищевику) | Н/Д | 18.10, 00:44 |
| камера СММ на схід від н. п. Гнутове (підконтрольний уряду, 90 км на Пд від Донецька) | 2-4 км на ПнСх | зафіксувала | 1 | вибух | Розрив (після попередньої події) | Н/Д | 17.10, 19:32 |
| | 2-4 км на ПнСх | зафіксувала | 4 | снаряд | із ПнЗх на ПдСх | Н/Д | 17.10, 19:33 |
| | 2-3 км на ПнСх | зафіксувала | 1 | вибух | розрив | Н/Д | 17.10, 20:36 |
| камера СММ на КПВВ у н. п. Мар'їнка (підконтрольний уряду, 23 км на ПдЗх від Донецька) | 2-3 км на ПнПнСх | зафіксувала | 11 | снаряд | із Зх на Сх | Н/Д | 17.10, 21:26 |
| | 2-3 км на ПнПнСх | зафіксувала | 14 | снаряд | із Зх на Сх | Н/Д | 17.10, 21:27 |
| | 2-3 км на ПнПнСх | зафіксувала | 9 | снаряд | із Зх на Сх | Н/Д | 17.10, 21:29 |
| | 2-3 км на ПнПнСх | зафіксувала | 12 | снаряд | із Зх на Сх | Н/Д | 17.10, 21:30 |
| | 2-3 км на ПнПнСх | зафіксувала | 22 | снаряд | із Зх на Сх | Н/Д | 17.10, 22:30 |

| | | | | | | | |
|---|------------------|-------------|-------|-------------------------|---|--------------|--------------|
| | 2–3 км на ПнПнСх | зафіксувала | 5 | снаряд | із Зх на Сх | Н/Д | 17.10, 23:50 |
| | 2–3 км на ПнПнСх | зафіксувала | 3 | снаряд | із Зх на Сх | Н/Д | 17.10, 23:51 |
| | 2–3 км на ПнПнСх | зафіксувала | 4 | снаряд | із Зх на Сх | Н/Д | 17.10, 23:52 |
| Камера СММ на шахті «Октябрська» (непідконтрольний уряду, 9 км на ПнЗх від центру Донецька) | 3–5 км на Зх | зафіксувала | 1 | вибух | невизначеного походження | Н/Д | 17.10, 23:35 |
| | 3–5 км на Зх | зафіксувала | 1 | вибух | невизначеного походження | Н/Д | 18.10, 02:15 |
| Камера СММ на КПВВ у н. п. Пишевик (підконтрольний уряду, 84 км на Пд від Донецька) | 1–3 км на ПдПдСх | зафіксувала | 1 | снаряд | з ЗхПдЗх на СхПнСх | Н/Д | 17.10, 18:30 |
| | 1–3 км на ПдПдСх | зафіксувала | 1 | снаряд | з ЗхПдЗх на СхПнСх | Н/Д | 17.10, 18:31 |
| | 1–3 км на ПдПдСх | зафіксувала | 1 | черга | зі Сх на Зх (приблизно 50 пострілів) | Н/Д | 17.10, 18:31 |
| | 1–3 км на ПдПдСх | зафіксувала | 3 | снаряд | із Зх на Сх | Н/Д | 17.10, 18:32 |
| | 1–3 км на ПдПдСх | зафіксувала | 1 | снаряд | з ЗхПдЗх на СхПнСх | Н/Д | 17.10, 18:33 |
| | 1–3 км на ПдПдСх | зафіксувала | 1 | вибух | постріл (після попередньої події) | Н/Д | 17.10, 18:33 |
| | 2–4 км на Пд | зафіксувала | 1 | вибух | невизначеного походження | Н/Д | 17.10, 18:33 |
| | 2–4 км на Пд | зафіксувала | 2 | снаряд | випущена вгору | Н/Д | 17.10, 18:37 |
| | 1–3 км на ПдПдСх | зафіксувала | 1 | снаряд | з ЗхПдЗх на СхПнСх (після попередньої події) | Н/Д | 17.10, 18:38 |
| | 1–3 км на ПдПдСх | зафіксувала | 1 | вибух | постріл | Н/Д | 17.10, 18:38 |
| | 2–4 км на Пд | зафіксувала | 1 | снаряд | випущена вгору | Н/Д | 17.10, 18:38 |
| | 2–4 км на Пд | зафіксувала | 1 | вибух | невизначеного походження | Н/Д | 17.10, 18:41 |
| | 2–4 км на Пд | зафіксувала | 1 | снаряд | із Зх на Сх | Н/Д | 17.10, 18:43 |
| | 1–3 км на ПдПдСх | зафіксувала | 1 | снаряд | з ЗхПдЗх на СхПнСх | Н/Д | 17.10, 18:43 |
| | 1–3 км на ПдПдСх | зафіксувала | 1 | снаряд | з ЗхПдЗх на СхПнСх (після попередньої події) | Н/Д | 17.10, 18:46 |
| | 1–3 км на ПдПдСх | зафіксувала | 1 | вибух | постріл | Н/Д | 17.10, 18:46 |
| | 1–3 км на ПдПдСх | зафіксувала | 2 | черга | із Зх на Сх (приблизно 50 пострілів) | Н/Д | 17.10, 18:56 |
| | 1–3 км на ПдПдСх | зафіксувала | 1 | снаряд | зі Сх на Зх | Н/Д | 17.10, 19:02 |
| | 1–3 км на ПдПдСх | зафіксувала | 1 | вибух | Вибух у повітрі (після попередньої події) | Н/Д | 17.10, 19:02 |
| | 1–3 км на ПдПдСх | зафіксувала | 1 | вибух | невизначеного походження | Н/Д | 17.10, 19:04 |
| | 2–3 км на ПдПдСх | зафіксувала | 1 | спалах дульного полум'я | | Н/Д | 17.10, 19:19 |
| | 2–3 км на ПдПдСх | зафіксувала | 10 | снаряд | із Зх на Сх | Н/Д | 17.10, 19:19 |
| | 2–3 км на ПдПдСх | зафіксувала | 1 | спалах дульного полум'я | | Н/Д | 17.10, 19:20 |
| | 2–3 км на ПдПдСх | зафіксувала | 1 | снаряд | із Зх на Сх (після попередньої події) | Н/Д | 17.10, 19:20 |
| | 2–3 км на ПдПдСх | зафіксувала | 1 | вибух | Розрив (після попередньої події) | Н/Д | 17.10, 19:20 |
| | 2–3 км на ПдПдСх | зафіксувала | 1 | вибух | невизначеного походження | Н/Д | 17.10, 19:25 |
| | 2–3 км на Пд | зафіксувала | 6 | черга | із Зх на Сх (приблизно по 10 снарядів на чергу) | Н/Д | 17.10, 19:26 |
| | 2–3 км на ПдПдСх | зафіксувала | 1 | снаряд | із ПнСх на ПдЗх | Н/Д | 17.10, 19:26 |
| | 4–6 км на Пд | зафіксувала | 4 | черга | із Зх на Сх | Н/Д | 17.10, 19:27 |
| | 4–6 км на Пд | зафіксувала | 5 | снаряд | із ПнПнЗх на ПдПдСх | Н/Д | 17.10, 19:27 |
| 4–6 км на ПдПдСх | зафіксувала | 2 | вибух | невизначеного | Н/Д | 17.10, 19:27 | |

| | | | | | | |
|------------------|-------------|----|-------------------------|--------------------------------|-----|--------------|
| | | | | походження | | |
| 2-3 км на ПдПдСх | зафіксувала | 2 | вибух | невизначеного походження | Н/Д | 17.10, 19:28 |
| 2-3 км на ПдПдСх | зафіксувала | 1 | вибух | невизначеного походження | Н/Д | 17.10, 19:29 |
| 3-5 км на Пд | зафіксувала | 15 | снаряд | із Зх на Сх | Н/Д | 17.10, 19:29 |
| 2-4 км на Пд | зафіксувала | 2 | снаряд | із ПнЗх на ПдСх | Н/Д | 17.10, 19:30 |
| 2-4 км на Пд | зафіксувала | 1 | снаряд | із ПнЗх на ПдСх | Н/Д | 17.10, 19:34 |
| 3-5 км на Пд | зафіксувала | 14 | снаряд | із ПнЗх на ПдСх | Н/Д | 17.10, 20:05 |
| 3-5 км на Пд | зафіксувала | 5 | снаряд | із ПнЗх на ПдСх | Н/Д | 17.10, 20:08 |
| 3-5 км на Пд | зафіксувала | 14 | снаряд | із ПнЗх на ПдСх | Н/Д | 17.10, 20:09 |
| 3-5 км на Пд | зафіксувала | 5 | снаряд | із Зх на Сх | Н/Д | 17.10, 20:11 |
| 3-5 км на Пд | зафіксувала | 7 | снаряд | із ПнЗх на ПдСх | Н/Д | 17.10, 20:12 |
| 4-6 км на Пд | зафіксувала | 5 | снаряд | із Зх на Сх | Н/Д | 17.10, 20:13 |
| 2-4 км на Пд | зафіксувала | 1 | снаряд | із ПнЗх на ПдСх | Н/Д | 17.10, 20:21 |
| 2-4 км на Пд | зафіксувала | 1 | вибух | вибух у повітрі, після снаряда | Н/Д | 17.10, 20:21 |
| 2-4 км на Пд | зафіксувала | 1 | снаряд | із ПнСх на ПдЗх | Н/Д | 17.10, 20:23 |
| 4-6 км на ПдПдСх | зафіксувала | 1 | вибух | невизначеного походження | Н/Д | 17.10, 20:31 |
| 4-6 км на ПдПдСх | зафіксувала | 1 | вибух | невизначеного походження | Н/Д | 17.10, 20:32 |
| 3-5 км на Пд | зафіксувала | 2 | вибух | невизначеного походження | Н/Д | 17.10, 20:33 |
| 3-5 км на ПдПдЗх | зафіксувала | 1 | вибух | невизначеного походження | Н/Д | 17.10, 20:33 |
| 4-6 км на Пд | зафіксувала | 1 | вибух | невизначеного походження | Н/Д | 17.10, 20:35 |
| 4-6 км на ПдПдЗх | зафіксувала | 2 | вибух | невизначеного походження | Н/Д | 17.10, 20:36 |
| 4-6 км на Пд | зафіксувала | 1 | вибух | невизначеного походження | Н/Д | 17.10, 20:36 |
| 4-6 км на ПдПдЗх | зафіксувала | 1 | вибух | невизначеного походження | Н/Д | 17.10, 20:37 |
| 3-5 км на Пд | зафіксувала | 1 | вибух | невизначеного походження | Н/Д | 17.10, 20:43 |
| 4-6 км на ПдПдСх | зафіксувала | 1 | вибух | невизначеного походження | Н/Д | 17.10, 20:43 |
| 4-6 км на Пд | зафіксувала | 1 | вибух | невизначеного походження | Н/Д | 17.10, 20:44 |
| 4-6 км на Пд | зафіксувала | 6 | снаряд | із ПнЗх на ПдСх | Н/Д | 17.10, 21:28 |
| 4-6 км на Пд | зафіксувала | 5 | снаряд | із Зх на Сх | Н/Д | 17.10, 21:41 |
| 4-6 км на Пд | зафіксувала | 2 | снаряд | із Зх на Сх | Н/Д | 17.10, 21:42 |
| 3-5 км на Пд | зафіксувала | 1 | спалах дульного полум'я | невизначеного походження | Н/Д | 17.10, 21:59 |
| 4-6 км на Пд | зафіксувала | 1 | снаряд | із Зх на Сх | Н/Д | 17.10, 22:35 |
| 4-6 км на Пд | зафіксувала | 1 | снаряд | із ПнЗх на ПдСх | Н/Д | 17.10, 23:37 |
| 4-6 км на Пд | зафіксувала | 1 | снаряд | із ПнЗх на ПдСх | Н/Д | 17.10, 23:43 |
| 4-6 км на Пд | зафіксувала | 4 | снаряд | із Зх на Сх | Н/Д | 17.10, 23:46 |
| 3-5 км на Пд | зафіксувала | 1 | снаряд | зі Сх на Зх | Н/Д | 18.10, 00:01 |
| 3-5 км на Пд | зафіксувала | 1 | снаряд | із Зх на Сх | Н/Д | 18.10, 00:01 |
| 3-5 км на Пд | зафіксувала | 1 | снаряд | із Зх на Сх | Н/Д | 18.10, 00:04 |
| 3-5 км на ПдПдСх | зафіксувала | 8 | снаряд | випущена вгору | Н/Д | 18.10, 00:05 |
| 3-5 км на ПдПдСх | зафіксувала | 3 | снаряд | із Зх на Сх | Н/Д | 18.10, 00:05 |
| 3-5 км на Пд | зафіксувала | 3 | вибух | невизначеного походження | Н/Д | 18.10, 00:05 |
| 3-5 км на ПдПдСх | зафіксувала | 8 | снаряд | випущена вгору | Н/Д | 18.10, 00:06 |
| 3-5 км на Пд | зафіксувала | 1 | вибух | невизначеного походження | Н/Д | 18.10, 00:06 |
| 3-5 км на Пд | зафіксувала | 3 | снаряд | із Зх на Сх | Н/Д | 18.10, 00:07 |
| 3-5 км на Пд | зафіксувала | 1 | вибух | невизначеного походження | Н/Д | 18.10, 00:07 |

| | | | | | | | |
|---|------------------|-------------|----|-------------------------|--------------------------|-----|--------------|
| | 2–4 км на ПдПдСх | зафіксувала | 1 | снаряд | із ПнСх на ПдЗх | Н/Д | 18.10, 00:07 |
| | 3–5 км на Пд | зафіксувала | 3 | вибух | невизначеного походження | Н/Д | 18.10, 00:08 |
| | 3–5 км на Пд | зафіксувала | 3 | снаряд | із Зх на Сх | Н/Д | 18.10, 00:08 |
| | 4–6 км на Пд | зафіксувала | 1 | снаряд | із Зх на Сх | Н/Д | 18.10, 00:10 |
| | 4–6 км на Пд | зафіксувала | 1 | вибух | невизначеного походження | Н/Д | 18.10, 00:11 |
| | 3–5 км на Пд | зафіксувала | 1 | снаряд | із Зх на Сх | Н/Д | 18.10, 00:11 |
| | 3–4 км на Пд | зафіксувала | 2 | снаряд | із Зх на Сх | Н/Д | 18.10, 00:14 |
| | 3–4 км на Пд | зафіксувала | 1 | вибух | невизначеного походження | Н/Д | 18.10, 00:14 |
| | 3–4 км на Пд | зафіксувала | 1 | вибух | невизначеного походження | Н/Д | 18.10, 00:15 |
| | 2–3 км на ПдПдСх | зафіксувала | 1 | снаряд | ПдСх на ПнЗх | Н/Д | 18.10, 00:23 |
| | 3–4 км на ПдПдСх | зафіксувала | 2 | снаряд | зі Сх на Зх | Н/Д | 18.10, 00:41 |
| | 3–4 км на ПдПдСх | зафіксувала | 1 | вибух | у повітрі | Н/Д | 18.10, 00:41 |
| | 3–4 км на ПдПдСх | зафіксувала | 1 | снаряд | із ПнСх на ПдЗх | Н/Д | 18.10, 00:41 |
| | 4–6 км на Пд | зафіксувала | 4 | снаряд | із ЗхПнЗх на СхПдСх | Н/Д | 18.10, 01:47 |
| камера СММ за 1 км на ПдЗх від н. п. Широкине (підконтрольний уряду, 100 км на Пд від Донецька) | 2–4 км на Пн | зафіксувала | 1 | снаряд | із ЗхПнЗх на СхПдСх | Н/Д | 17.10, 18:30 |
| | 2–4 км на Пн | зафіксувала | 1 | вибух | невизначеного походження | Н/Д | 17.10, 18:30 |
| | 2–4 км на Пн | зафіксувала | 2 | снаряд | із ЗхПнЗх на СхПдСх | Н/Д | 17.10, 18:31 |
| | 2–4 км на Пн | зафіксувала | 1 | снаряд | зі СхПдСх на ЗхПнЗх | Н/Д | 17.10, 18:31 |
| | 2–4 км на Пн | зафіксувала | 1 | вибух | невизначеного походження | Н/Д | 17.10, 18:31 |
| | 2–4 км на Пн | зафіксувала | 2 | вибух | невизначеного походження | Н/Д | 17.10, 18:32 |
| | 2–4 км на Пн | зафіксувала | 2 | снаряд | із ЗхПнЗх на СхПдСх | Н/Д | 17.10, 18:32 |
| | 2–4 км на Пн | зафіксувала | 1 | снаряд | із ЗхПнЗх на СхПдСх | Н/Д | 17.10, 18:33 |
| | 2–4 км на Пн | зафіксувала | 3 | вибух | невизначеного походження | Н/Д | 17.10, 18:33 |
| | 2–4 км на Пн | зафіксувала | 2 | снаряд | із ЗхПнЗх на СхПдСх | Н/Д | 17.10, 18:34 |
| | 1–2 км на Пн | зафіксувала | 1 | снаряд | зі СхПдСх на ЗхПнЗх | Н/Д | 17.10, 18:34 |
| | 2–4 км на Пн | зафіксувала | 1 | вибух | невизначеного походження | Н/Д | 17.10, 18:34 |
| | 2–4 км на Пн | зафіксувала | 13 | снаряд | із ЗхПнЗх на СхПдСх | Н/Д | 17.10, 18:35 |
| | 2–4 км на Пн | зафіксувала | 7 | вибух | невизначеного походження | Н/Д | 17.10, 18:35 |
| | 2–4 км на Пн | зафіксувала | 10 | снаряд | зі СхПдСх на ЗхПнЗх | Н/Д | 17.10, 18:36 |
| | 2–4 км на Пн | зафіксувала | 1 | снаряд | із ЗхПнЗх на СхПдСх | Н/Д | 17.10, 18:36 |
| | 2–4 км на Пн | зафіксувала | 1 | спалах дульного полум'я | | Н/Д | 17.10, 18:36 |
| | 2–4 км на Пн | зафіксувала | 6 | вибух | невизначеного походження | Н/Д | 17.10, 18:36 |
| | 1–2 км на ПнПнСх | зафіксувала | 14 | снаряд | зі СхПдСх на ЗхПнЗх | Н/Д | 17.10, 18:37 |
| | 2–4 км на Пн | зафіксувала | 8 | вибух | невизначеного походження | Н/Д | 17.10, 18:37 |
| | 2–4 км на Пн | зафіксувала | 2 | снаряд | із ЗхПнЗх на СхПдСх | Н/Д | 17.10, 18:37 |
| | 2–4 км на Пн | зафіксувала | 6 | вибух | невизначеного походження | Н/Д | 17.10, 18:38 |

| | | | | | | |
|------------------|-------------|---|--------|----------------------------------|-----|--------------|
| 2-4 км на ПнПнСх | зафіксувала | 1 | снаряд | із ЗхПнЗх на СхПдСх | Н/Д | 17.10, 18:57 |
| 2-4 км на ПнПнСх | зафіксувала | 1 | снаряд | із ЗхПнЗх на СхПдСх | Н/Д | 17.10, 18:58 |
| 2-4 км на ПнПнСх | зафіксувала | 1 | снаряд | із ЗхПнЗх на СхПдСх | Н/Д | 17.10, 19:00 |
| 2-4 км на Пн | зафіксувала | 1 | снаряд | зі СхПдСх на ЗхПнЗх | Н/Д | 17.10, 19:02 |
| 2-4 км на Пн | зафіксувала | 1 | вибух | невизначеного походження | Н/Д | 17.10, 19:02 |
| 2-4 км на ПнСх | зафіксувала | 2 | снаряд | зі СхПдСх на ЗхПнЗх | Н/Д | 17.10, 19:13 |
| 2-4 км на Пн | зафіксувала | 1 | вибух | невизначеного походження | Н/Д | 17.10, 19:14 |
| 2-4 км на Пн | зафіксувала | 1 | снаряд | із ЗхПнЗх на СхПдСх | Н/Д | 17.10, 19:19 |
| 2-4 км на Пн | зафіксувала | 2 | вибух | невизначеного походження | Н/Д | 17.10, 19:20 |
| 2-4 км на Пн | зафіксувала | 1 | снаряд | із ЗхПнЗх на СхПдСх | Н/Д | 17.10, 19:22 |
| 2-4 км на Пн | зафіксувала | 1 | снаряд | зі СхПдСх на ЗхПнЗх | Н/Д | 17.10, 19:26 |
| 2-4 км на Пн | зафіксувала | 1 | вибух | невизначеного походження | Н/Д | 17.10, 19:27 |
| 2-4 км на Пн | зафіксувала | 1 | вибух | невизначеного походження | Н/Д | 17.10, 19:29 |
| 2-4 км на Пн | зафіксувала | 1 | снаряд | зі СхПдСх на ЗхПнЗх | Н/Д | 17.10, 19:29 |
| 2-4 км на ПнПнСх | зафіксувала | 3 | снаряд | із ЗхПнЗх на СхПдСх | Н/Д | 17.10, 19:42 |
| 2-4 км на ПнСх | зафіксувала | 2 | снаряд | зі СхПдСх на ЗхПнЗх | Н/Д | 17.10, 19:48 |
| 2-4 км на Пн | зафіксувала | 4 | снаряд | із Зх на Сх | Н/Д | 17.10, 20:09 |
| 2-4 км на Пн | зафіксувала | 5 | снаряд | із Зх на Сх | Н/Д | 17.10, 20:12 |
| 1-3 км на ПнПнСх | зафіксувала | 1 | снаряд | із ЗхПнЗх на СхПдСх | Н/Д | 17.10, 20:12 |
| 1-3 км на ПнПнСх | зафіксувала | 2 | снаряд | із ЗхПнЗх на СхПдСх | Н/Д | 17.10, 20:13 |
| 2-4 км на ПнПнСх | зафіксувала | 2 | снаряд | із Зх на Сх | Н/Д | 17.10, 20:28 |
| 1-3 км на ПнПнСх | зафіксувала | 1 | вибух | невизначеного походження | Н/Д | 17.10, 20:31 |
| 1-3 км на ПнПнСх | зафіксувала | 1 | вибух | невизначеного походження | Н/Д | 17.10, 20:32 |
| 1-3 км на ПнПнСх | зафіксувала | 1 | вибух | невизначеного походження | Н/Д | 17.10, 20:33 |
| 2-4 км на Пн | зафіксувала | 1 | снаряд | зі СхПдСх на ЗхПнЗх | Н/Д | 17.10, 20:34 |
| 2-4 км на ПнПнСх | зафіксувала | 1 | вибух | розрив (після попередньої події) | Н/Д | 17.10, 20:34 |
| 2-4 км на ПнСх | зафіксувала | 1 | вибух | невизначеного походження | Н/Д | 17.10, 20:34 |
| 1-3 км на ПнПнСх | зафіксувала | 1 | снаряд | із Зх на Сх | Н/Д | 17.10, 20:52 |
| 1-3 км на Пн | зафіксувала | 2 | снаряд | зі СхПдСх на ЗхПнЗх | Н/Д | 17.10, 21:06 |
| 3-5 км на ПнПнСх | зафіксувала | 1 | вибух | невизначеного походження | Н/Д | 17.10, 21:06 |
| 2-4 км на Пн | зафіксувала | 5 | снаряд | із ЗхПнЗх на СхПдСх | Н/Д | 17.10, 21:28 |
| 2-4 км на Пн | зафіксувала | 1 | вибух | невизначеного походження | Н/Д | 17.10, 21:41 |
| 2-4 км на Пн | зафіксувала | 1 | снаряд | із ЗхПнЗх на СхПдСх | Н/Д | 17.10, 21:56 |
| 2-4 км на Пн | зафіксувала | 1 | снаряд | із ЗхПнЗх на СхПдСх | Н/Д | 17.10, 21:57 |

| | | | | | | | |
|---|--------------------|----------------|----|-------------------------|---|--------------------------|--------------------|
| | 2–4 км на Пн | зафіксувала | 1 | снаряд | ПдСх на ПнЗх | Н/Д | 17.10, 22:00 |
| | 2–4 км на Пн | зафіксувала | 1 | снаряд | ПдСх на ПнЗх | Н/Д | 17.10, 22:03 |
| | 2–4 км на Пн | зафіксувала | 3 | снаряд | ПдСх на ПнЗх | Н/Д | 17.10, 22:08 |
| | 2–4 км на Пн | зафіксувала | 2 | снаряд | ПдСх на ПнЗх | Н/Д | 17.10, 22:09 |
| | 2–4 км на Пн | зафіксувала | 3 | снаряд | ПдСх на ПнЗх | Н/Д | 17.10, 22:10 |
| | 2–4 км на Пн | зафіксувала | 1 | снаряд | ПдСх на ПнЗх | Н/Д | 17.10, 22:11 |
| | 2–4 км на Пн | зафіксувала | 1 | снаряд | із ЗхПнЗх на СхПдСх | Н/Д | 17.10, 22:13 |
| | 2–4 км на Пн | зафіксувала | 1 | снаряд | ПдСх на ПнЗх | Н/Д | 17.10, 22:21 |
| | 1–3 км на Пн | зафіксувала | 1 | вибух | Вибух у повітрі | Н/Д | 17.10, 22:33 |
| | 2–4 км на Пн | зафіксувала | 5 | снаряд | зі СхПдСх на ЗхПнЗх | Н/Д | 17.10, 22:42 |
| | 2–4 км на Пн | зафіксувала | 8 | снаряд | зі СхПдСх на ЗхПнЗх | Н/Д | 17.10, 22:43 |
| | 2–4 км на Пн | зафіксувала | 1 | снаряд | з ЗхПдЗх на СхПнСх | Н/Д | 17.10, 23:01 |
| | 2–4 км на Пн | зафіксувала | 1 | спалах дульного полум'я | | Н/Д | 17.10, 23:02 |
| | 2–4 км на Пн | зафіксувала | 1 | снаряд | із ПдЗх на ПнСх (після попередньої події) | Н/Д | 17.10, 23:02 |
| | 2–4 км на Пн | зафіксувала | 2 | снаряд | із ЗхПнЗх на СхПдСх | Н/Д | 18.10, 00:12 |
| | 2–4 км на Пн | зафіксувала | 2 | снаряд | із ЗхПнЗх на СхПдСх | Н/Д | 18.10, 00:14 |
| | 2–4 км на Пн | зафіксувала | 1 | снаряд | зі СхПдСх на ЗхПнЗх | Н/Д | 18.10, 00:34 |
| Залізнична станція в н. п. Ясинувата (непідконтрольний уряду, 16 км на ПнСх від Донецька) | 4–6 км на ПнПнЗх | чули | 2 | вибух | невизначеного походження | Н/Д | 18.10, 11:38 |
| | 2–3 км на Зх | чули | 2 | вибух | невизначеного походження | Н/Д | 18.10, 11:41 |
| Приблизно за 1 км на ПнЗх від залізничного вокзалу в н. п. Ясинувата (непідконтрольний урядові, 16 км на ПнСх від Донецька) | 3–5 км на ПдПдСх | чули | 10 | вибух | невизначеного походження | Н/Д | 18.10, 12:48–12:59 |
| | 1–1,5 км на ПдЗх | Чули та бачили | 1 | вибух | розрив | Н/Д | 18.10, 13:05 |
| | 2–3 км на Зх | чули | 1 | вибух | невизначеного походження | Н/Д | 18.10, 13:06 |
| | 1–1,5 км на ПдЗх | Чули та бачили | 1 | вибух | розрив | Н/Д | 18.10, 13:07 |
| | 2–5 км на ПдЗх | чули | 1 | вибух | невизначеного походження | Н/Д | 18.10, 13:14 |
| | 1,5–2,5 км на ПдЗх | чули | 36 | постріл | | стрілецька зброя | 18.10, 13:32–13:34 |
| | 1,5–2,5 км на ПдЗх | чули | 2 | черга | | великокаліберний кулемет | 18.10, 13:34 |
| | 1,5–2,5 км на ПдЗх | чули | 27 | постріл | | стрілецька зброя | 18.10, 13:45–13:48 |
| | 2–2,5 км на ПдЗх | Чули та бачили | 1 | вибух | розрив | Н/Д | 18.10, 14:48 |
| | 1,5–2,5 км на ПдЗх | чули | 37 | постріл | | стрілецька зброя | 18.10, 14:53 |
| | 2–2,5 км на ПдЗх | Чули та бачили | 1 | вибух | розрив | Н/Д | 18.10, 14:56 |
| н. п. Олександрівка (непідконтрольний урядові, 20 км на ПдЗх від Донецька) | 3–4 км на СхПнСх | чули | 5 | вибух | невизначеного походження | Н/Д | 18.10, 11:00–11:07 |
| | 1–2 км на ПнЗх | чули | 5 | постріл | | стрілецька зброя | 18.10, 11:15–11:23 |
| Донецький центральний залізничний вокзал (непідконтрольний урядові, 6 км на ПнЗх) | 3–4 км на Зх | чули | 2 | черга | | великокаліберний кулемет | 18.10, 10:45 |

| | | | | | | | |
|---|------------------|------|-------|--------------------------|---|--------------------------|--------------------|
| від центру міста) | | | | | | | |
| Приблизно за 6 км на ЗхПнЗх від центру Донецька (непідконтрольний уряду) | 1–2 км на ПнЗх | чули | 63 | постріл | | стрілецька зброя | 18.10, 13:30–13:40 |
| | 1–2 км на ПнЗх | чули | 3 | черга | | великокаліберний кулемет | 18.10, 13:30–13:40 |
| | 1 км на ПнЗх | чули | 4 | черга | | стрілецька зброя | 18.10, 13:39 |
| | 3 км на Пн | чули | 1 | вибух | невизначеного походження | Н/Д | 18.10, 14:48 |
| | 3–4 км на ПнПнСх | чули | 1 | вибух | невизначеного походження | Н/Д | 18.10, 15:00 |
| | 4–5 км на Пн | чули | 1 | вибух | невизначеного походження | Н/Д | 18.10, 15:03 |
| Приблизно за 1,8 км на ПдПдСх від н. п. Мар'їнка (підконтрольний уряду, 23 км на ПдЗх від Донецька) | 2–3 км на ПнПнСх | чули | 6 | постріл | | стрілецька зброя | 18.10, 11:10 |
| н. п. Первомайське (підконтрольний уряду, 17 км на ПнЗх від Донецька) | 1–2 км на Пн | чули | 107 | постріл | | стрілецька зброя | 18.10, 10:40–10:55 |
| | 1–2 км на Пн | чули | 77 | черга | | стрілецька зброя | 18.10, 10:40–10:55 |
| | 2–3 км на Сх | чули | 21 | постріл | | стрілецька зброя | 18.10, 10:47–10:51 |
| | 2–3 км на Сх | чули | 11 | черга | | стрілецька зброя | 18.10, 10:47–10:51 |
| | 3–5 км на Сх | чули | 3 | вибух | невизначеного походження | Н/Д | 18.10, 11:03 |
| | 4–6 км на Сх | чули | 2 | вибух | невизначеного походження | Н/Д | 18.10, 11:07 |
| Пн околиця н. п. Авдіївка (підконтрольний уряду, 17 км на Пн від Донецька) | 2–3 км на ПнСх | чули | 3 | вибух | невизначеного походження | Н/Д | 18.10, 10:20 |
| | 2–3 км на ПнСх | чули | 1 | черга | | великокаліберний кулемет | 18.10, 10:25 |
| | 3–5 км на Пд | чули | 5 | вибух | невизначеного походження | Н/Д | 18.10, 11:08–11:11 |
| | 800 м на ПнПнСх | чули | 3 | черга | | стрілецька зброя | 18.10, 11:30 |
| | 2 км на Зх | чули | 2 | вибух | невизначеного походження | Н/Д | 18.10, 11:40 |
| | 1 км на ПдПдСх | чули | 1 | постріл | | стрілецька зброя | 18.10, 12:06 |
| | 3–5 км на ПдПдСх | чули | 5 | вибух | невизначеного походження | Н/Д | 18.10, 12:29–12:33 |
| | 1 км на ПдПдСх | чули | 2 | постріл | | стрілецька зброя | 18.10, 12:36 |
| | 2 км на ПдСх | чули | 24 | черга | | великокаліберний кулемет | 18.10, 12:40–12:43 |
| | 2 км на ПдСх | чули | 17 | постріл | | стрілецька зброя | 18.10, 12:40–12:43 |
| 2–3 км на ПдСх | чули | 4 | вибух | невизначеного походження | Н/Д | 18.10, 12:45–12:48 | |
| Приблизно за 1,8 км від н. п. Петрівське (непідконтрольний урядові, 41 км на Пд від Донецька) | 2–3 км на ПдПдСх | чули | 3 | вибух | невизначеного походження (за оцінкою, за межами ділянки розведення сил і засобів) | Н/Д | 18.10, 13:00–13:02 |
| | 2–3 км на ПдПдСх | чули | 1 | постріл | за оцінкою, за межами ділянки розведення сил і засобів | стрілецька зброя | 18.10, 13:02 |

| | | | | | | | |
|--|-------------------|------|-------|--------------------------|---|--------------------------|--------------------|
| | 2–3 км на ПдПдСх | чули | 2 | вибух | невизначеного походження (за оцінкою, за межами ділянки розведення сил і засобів) | Н/Д | 18.10, 13:17 |
| | 10–15 км на ПнЗх | чули | 1 | вибух | невизначеного походження (за оцінкою, за межами ділянки розведення сил і засобів) | Н/Д | 18.10, 13:28 |
| | 10–15 км на ПнЗх | чули | 1 | вибух | невизначеного походження (за оцінкою, за межами ділянки розведення сил і засобів) | Н/Д | 18.10, 14:29 |
| 2 км на ПнСх від н. п. Черненко (підконтрольний уряду, 86 км на Пд від Донецька) | 2–3 км на ПдСх | чули | 10 | черга | | великокаліберний кулемет | 18.10, 09:30–09:33 |
| | 2 км на Сх | чули | 5 | постріл | | стрілецька зброя | 18.10, 09:37 |
| | 3 км на ПдСх | чули | 5 | черга | | великокаліберний кулемет | 18.10, 09:40–09:47 |
| | 1,5 км на Сх | чули | 4 | черга | | стрілецька зброя | 18.10, 09:40–09:47 |
| | 2 км на Сх | чули | 1 | постріл | | стрілецька зброя | 18.10, 09:40–09:47 |
| | 2–3 км на ПдСх | чули | 3 | черга | | великокаліберний кулемет | 18.10, 09:52–09:56 |
| | 3 км на ПдСх | чули | 10 | вибух | невизначеного походження | Н/Д | 18.10, 09:58–10:10 |
| | 3 км на ПдСх | чули | 60 | постріл | | Автоматичний гранатомет | 18.10, 09:58–10:10 |
| | 3 км на ПдСх | чули | 50 | черга | | великокаліберний кулемет | 18.10, 09:58–10:10 |
| | 3 км на ПдСх | чули | 100 | постріл | | стрілецька зброя | 18.10, 09:58–10:10 |
| | 3 км на ПнСх | чули | 6 | вибух | постріл | Н/Д | 18.10, 10:11–10:15 |
| | 6–7 км на ПдСх | чули | 6 | вибух | розрив | Н/Д | 18.10, 10:11–10:15 |
| | 5 км на ПнСх | чули | 5 | вибух | невизначеного походження | Н/Д | 18.10, 10:11–10:15 |
| | 3 км на ПдСх | чули | 5 | вибух | розрив | Н/Д | 18.10, 10:11–10:15 |
| | 3–5 км на СхПнСх | чули | 1 | вибух | невизначеного походження | Н/Д | 18.10, 10:32 |
| | 8–10 км на ПнПнСх | чули | 18 | вибух | невизначеного походження | Н/Д | 18.10, 10:42–10:49 |
| | 8–10 км на ПнПнСх | чули | 13 | вибух | невизначеного походження | Н/Д | 18.10, 10:51–10:57 |
| | 3 км на ПдСх | чули | 2 | вибух | невизначеного походження | Н/Д | 18.10, 10:51–10:57 |
| | 8–10 км на ПнПнСх | чули | 2 | вибух | невизначеного походження | Н/Д | 18.10, 10:58 |
| | 3 км на ПдСх | чули | 2 | вибух | невизначеного походження | Н/Д | 18.10, 11:10–11:15 |
| 3 км на ПдСх | чули | 1 | черга | | стрілецька зброя | 18.10, 11:10–11:15 | |
| 3 км на ПдСх | чули | 2 | вибух | невизначеного походження | Н/Д | 18.10, 11:20 | |

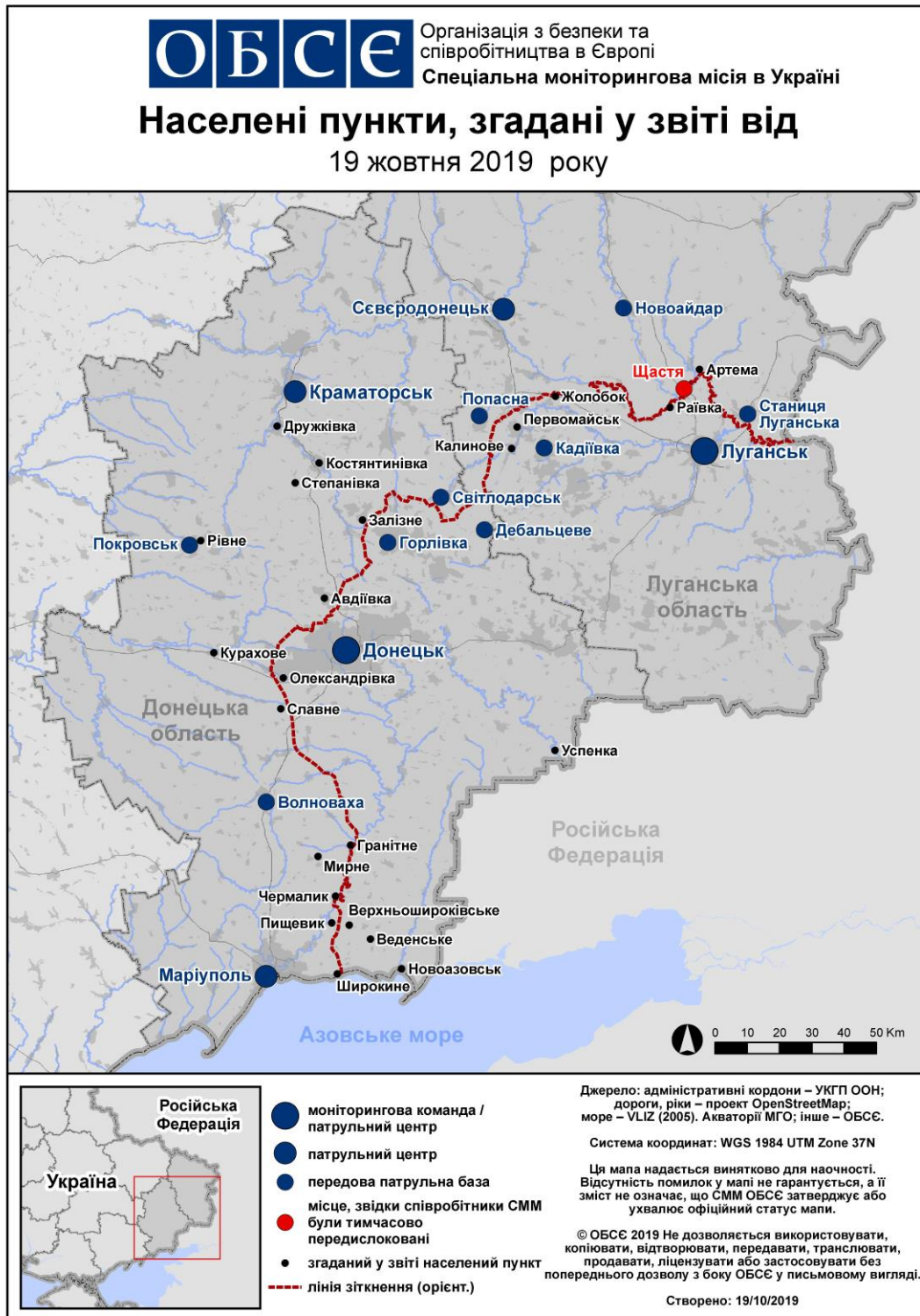
| | | | | | | | |
|---|---------------------------|----------------|------|---------|---|--------------------------|--------------------------|
| | 8–10 км на ПнПнСх | чули | 17 | вибух | невизначеного походження | Н/Д | 18.10, 11:36–11:46 |
| | 8–10 км на ПнПнСх | чули | 9 | вибух | невизначеного походження | Н/Д | 18.10, 11:50–12:00 |
| Приблизно за 2 км на ПдСх від н. п. Лебединське (підконтрольний уряду, 99 км на Пд від Донецька) | 3–5 км на Пн | чули | 25 | постріл | | стрілецька зброя | 18.10, 09:57–10:08 |
| | 3–5 км на Пн | чули | 1 | вибух | невизначеного походження | Н/Д | 18.10, 09:57–10:08 |
| | 3–5 км на Пн | чули | 10 | вибух | невизначеного походження | Н/Д | 18.10, 10:09–10:13 |
| | 3–5 км на Пн | чули | | постріл | численні | стрілецька зброя | 18.10, 10:09–10:13 |
| | 3 км на ПнЗх | чули | 3 | вибух | невизначеного походження | Н/Д | 18.10, 12:40–12:50 |
| | 3 км на ПнЗх | чули | 3 | вибух | невизначеного походження | Н/Д | 18.10, 12:55–13:05 |
| | 3 км на ПнСх | чули | 3 | вибух | розрив | Н/Д | 18.10, 12:55–13:05 |
| | 5 км на ПнЗх | чули | 3 | вибух | невизначеного походження | Н/Д | 18.10, 13:07–13:10 |
| | 3 км на ПнСх | чули | 3 | вибух | невизначеного походження | Н/Д | 18.10, 13:07–13:10 |
| | | 2 км на ПнПнСх | чули | 1 | черга | | великокаліберний кулемет |
| Приблизно за 1 км на ПнСх від н. п. Талаківка (підконтрольний уряду, 90 км на Пд від Донецька) | 1–3 км на Сх | чули | 56 | вибух | невизначеного походження | Н/Д | 18.10, 09:55 |
| | 1–3 км на Сх | чули | 49 | постріл | | стрілецька зброя | 18.10, 09:55 |
| Зх від н. п. Пищевик (підконтрольний уряду, 84 км на Пд від Донецька) | 3–4 км на ПнСх | чули | 5 | вибух | невизначеного походження | Н/Д | 18.10, 10:10–10:15 |
| Приблизно за 1 км на ПнПнЗх від н. п. Пищевик (підконтрольний уряду, 84 км на Пд від Донецька) | Відстань — Н/Д, на ПнПнСх | чули | 6 | вибух | невизначеного походження | Н/Д | 18.10, 10:57–11:03 |
| | Відстань — Н/Д, на ПнПнСх | чули | 1 | черга | | великокаліберний кулемет | 18.10, 11:09 |
| | Відстань — Н/Д, на ПнПнСх | чули | 10 | вибух | невизначеного походження | Н/Д | 18.10, 11:36–11:46 |
| Приблизно за 2 км на ПнСх від н. п. Богданівка (підконтрольний уряду, 41 км на ПдЗх від Донецька) | 5–7 км на СхПдСх | чули | 1 | вибух | Невизначеного походження (за оцінкою, за межами ділянки розведення в районі Петрівського) | Н/Д | 18.10, 13:02 |
| | 5–7 км на СхПдСх | чули | 1 | вибух | Невизначеного походження (за оцінкою, за межами ділянки розведення в районі Петрівського) | Н/Д | 18.10, 13:20 |
| Приблизно за 2,6 км на ПдПдСх від н. п. Ломакине (підконтрольний уряду, 93 км на Пд від Донецька) | 3–4 км на ПнСх | чули | 7 | вибух | невизначеного походження | Н/Д | 18.10, 13:32–13:45 |
| | Відстань — Н/Д, на Сх | чули | 1 | вибух | невизначеного походження | Н/Д | 18.10, 13:32–13:45 |
| | Відстань — Н/Д, на Сх | чули | 1 | черга | | стрілецька зброя | 18.10, 13:32–13:45 |
| н. п. Горлівка (непідконтрольний уряду, 39 км на ПнСх від Донецька) | 2–3 км на Зх | чули | 4 | черга | | великокаліберний кулемет | 17.10, 19:51–19:53 |
| | 5–6 км на Зх | чули | 4 | вибух | невизначеного походження | Н/Д | 17.10, 19:55–19:57 |

| | | | | | | | |
|---|------------------|------|----|-------|--------------------------|--------------------------|--------------------|
| | 4–5 км на Зх | чули | 9 | черга | | великокаліберний кулемет | 17.10, 19:58 |
| | 3–4 км на ЗхПнЗх | чули | 8 | черга | | великокаліберний кулемет | 17.10, 20:43 |
| | 4–5 км на ЗхПнЗх | чули | 3 | вибух | невизначеного походження | Н/Д | 17.10, 20:53–20:55 |
| | 4–5 км на ЗхПдЗх | чули | 4 | вибух | невизначеного походження | Н/Д | 17.10, 21:06–21:07 |
| | 3–4 км на ЗхПдЗх | чули | 20 | черга | | великокаліберний кулемет | 17.10, 21:07–21:08 |
| | 3–4 км на ПдЗх | чули | 4 | черга | | великокаліберний кулемет | 17.10, 21:10–21:13 |
| | 4–5 км на ПдЗх | чули | 3 | вибух | невизначеного походження | Н/Д | 17.10, 21:10–21:13 |
| | 5–6 км на ЗхПдЗх | чули | 3 | вибух | невизначеного походження | Н/Д | 17.10, 21:44 |
| | 5–6 км на ПдПдЗх | чули | 4 | вибух | невизначеного походження | Н/Д | 17.10, 23:19 |
| Пн від н. п. Горлівка (непідконтрольний уряду, 39 км на ПнСх від Донецька) | 3–5 км на ЗхПдЗх | чули | 1 | вибух | невизначеного походження | Н/Д | 18.10, 10:40 |
| Приблизно за 5 км на ПнСх від н. п. Горлівка (непідконтрольний уряду, 39 км на ПнСх від Донецька) | 1–2 км на ПдЗх | чули | 2 | черга | | Гармата 30 мм | 18.10, 09:58 |
| | 2–3 км на ПнЗх | чули | 3 | черга | | великокаліберний кулемет | 18.10, 10:49 |
| н. п. Світлодарськ (підконтрольний уряду, 57 км на ПнСх від Донецька) | 3–4 км на Пд | чули | 1 | вибух | невизначеного походження | Н/Д | 17.10, 21:16 |
| | 2–3 км на Пд | чули | 4 | черга | | великокаліберний кулемет | 17.10, 21:19–21:24 |
| | 2–3 км на ПдСх | чули | 4 | черга | | стрілецька зброя | 17.10, 22:38–22:40 |
| | 2–3 км на ПдСх | чули | 3 | черга | | стрілецька зброя | 17.10, 22:52 |
| | 3–4 км на ПдСх | чули | 1 | вибух | невизначеного походження | Н/Д | 17.10, 23:35 |
| | 2–3 км на ПдСх | чули | 7 | черга | | стрілецька зброя | 17.10, 23:45–23:55 |
| Західна околиця н. п. Залізне (підконтрольний уряду, 42 км на ПнСх від Донецька) | 5–6 км на ПдПдСх | чули | 1 | вибух | невизначеного походження | Н/Д | 18.10, 09:57 |
| | 3–5 км на ПдПдСх | чули | 1 | вибух | невизначеного походження | Н/Д | 18.10, 10:39 |
| | 4–6 км на ПдПдСх | чули | 2 | вибух | невизначеного походження | Н/Д | 18.10, 11:43 |
| | 5–6 км на ПдПдСх | чули | 1 | вибух | невизначеного походження | Н/Д | 18.10, 12:25 |
| | 3–5 км на ПдПдСх | чули | 1 | вибух | невизначеного походження | Н/Д | 18.10, 13:06 |
| Приблизно за 500 м на ПнСх від н. п. Кам'янка (підконтрольний урядові, 20 км на Пн від Донецька) | 5–6 км на ПдСх | чули | 1 | вибух | невизначеного походження | Н/Д | 18.10, 09:05 |
| | 2–3 км на ПдСх | чули | 1 | черга | | стрілецька зброя | 18.10, 09:30 |
| | 2–3 км на Сх | чули | 1 | черга | | великокаліберний кулемет | 18.10, 10:20 |
| | 5–6 км на ПдЗх | чули | 1 | вибух | невизначеного походження | Н/Д | 18.10, 11:05 |
| н. п. Красногорівка | 2–3 км на ПдСх | чули | 2 | вибух | невизначеного походження | Н/Д | 18.10, 11:42 |

| | | | | | | | |
|---|------------------|-------------|----|-----------------|---|--------------------------|--------------------|
| (підконтрольний уряду, 24 км на Пн від Донецька) | | | | | походження | | |
| Камера СММ у н. п. Золоте (підконтрольний уряду, 60 км на Зх від Луганська) | 1–2 км на Сх | зафіксувала | 1 | снаряд | з ПнСх на ПдЗх (за оцінкою, за межами ділянки розведення) | Н/Д | 17.10, 22:04 |
| Північна околиця н. п. Попасна (підконтрольний уряду, 69 км на Зх від Луганська) | 6–8 км на ПдСх | чули | 26 | вибух | невизначеного походження | Н/Д | 17.10, 22:00–22:25 |
| | 6–8 км на ПдСх | чули | 25 | черга | | стрілецька зброя | 17.10, 22:00–22:25 |
| Південна околиця н. п. Попасна (підконтрольний уряду, 69 км на Зх від Луганська) | 3–6 км на СхПдСх | чули | 29 | постріл | | Гармата БМП-2 (30 мм) | 18.10, 11:00–11:30 |
| | 3–6 км на СхПдСх | чули | 8 | Постріл і черга | | великокаліберний кулемет | 18.10, 11:00–11:30 |
| | 3–6 км на СхПдСх | чули | 6 | постріл | | стрілецька зброя | 18.10, 11:00–11:30 |
| н. п. Кадіївка (кол. Стаханов, невідконтрольний уряду, 50 км на Зх від Луганська) | 10–12 км на Зх | чули | 8 | вибух | невизначеного походження | Н/Д | 17.10, 22:35–22:40 |
| | 5–6 км на Зх | чули | 4 | черга | | великокаліберний кулемет | 17.10, 22:35–22:40 |
| | 10–12 км на Зх | чули | 4 | вибух | невизначеного походження | Н/Д | 17.10, 23:16–23:18 |
| Пн околиця н. п. Первомайськ (невідконтрольний уряду, 58 км на Зх від Луганська) | 1–1,5 км на Сх | чули | 4 | черга | За оцінкою, за межами ділянки розведення в районі Золотого | стрілецька зброя | 18.10, 11:00 |
| | 4–6 км на ПдЗх | чули | 76 | вибух | Невизначеного походження (за оцінкою, за межами ділянки розведення в районі Золотого) | Н/Д | 18.10, 11:05–11:19 |
| | 4–6 км на ПдЗх | чули | 1 | вибух | Невизначеного походження (за оцінкою, за межами ділянки розведення в районі Золотого) | Н/Д | 18.10, 12:15 |
| | 4–6 км на ПдЗх | чули | 1 | вибух | Невизначеного походження (за оцінкою, за межами ділянки розведення в районі Золотого) | Н/Д | 18.10, 12:24 |
| ПнСх від н. п. Катеринівка (підконтрольний уряду, 64 км на Зх від Луганська) | 3–5 км на ПдПдЗх | чули | 40 | вибух | Невизначеного походження (за оцінкою, за межами ділянки розведення в районі Золотого) | Н/Д | 18.10, 11:30–11:45 |
| | 3–5 км на ПдПдЗх | чули | 3 | черга | За оцінкою, за межами ділянки розведення в районі Золотого | стрілецька зброя | 18.10, 11:30–11:45 |
| | 3–5 км на ПдПдЗх | чули | 3 | вибух | Невизначеного походження (за оцінкою, за межами ділянки розведення в районі Золотого) | Н/Д | 18.10, 12:16–12:24 |
| Південна околиця н. п. Калинове (невідконтрольний уряду, 60 км на Зх від Луганська) | 2–3 км на ПнЗх | чули | 30 | постріл | | стрілецька зброя | 18.10, 11:10–11:17 |
| | 2–3 км на ЗхПнЗх | чули | 26 | постріл | | стрілецька зброя | 18.10, 11:34–11:43 |
| | 4–6 км на Зх | чули | 1 | вибух | невизначеного | Н/Д | 18.10, 11:44– |

| | | | | | | | |
|--|------------------|------|---|---------|---|------------------|--------------|
| | | | | | походження | | 11:45 |
| Північна околиця н. п. Сміле (непідконтрольний уряду, 31 км на ПнЗх від Луганська) | 300 м на ПдЗх | чули | 1 | постріл | | стрілецька зброя | 18.10, 13:17 |
| Міст у н. п. Станція Луганська (15 км на ПнСх від Луганська) | 2-3 км на СхПдСх | чули | 1 | вибух | невизначеного походження (за оцінкою, за межами ділянки розведення сил і засобів) | Н/Д | 18.10, 14:11 |

Мапа Донецької та Луганської областей¹¹



¹¹ За рішенням Постійної ради №1117 від 21 березня 2014 року, СММ базується у десяти містах на всій території України (Херсон, Одеса, Львів, Івано–Франківськ, Харків, Донецьк, Дніпро, Чернівці, Луганськ і Київ). Ця мапа східної України призначена для ілюстративних цілей. На ній вказані населені пункти, згадані у звіті, а також ті, де є офіси СММ (команди спостерігачів, представництва і передові патрульні бази) в Донецькій і Луганській областях. (Червоним кольором виділено передову патрульну базу, з якої співробітники СММ були тимчасово передислоковані згідно з рекомендаціями експертів з безпеки з деяких держав–учасниць ОБСЕ та з урахуванням вимог СММ щодо безпеки). СММ використовує ці приміщення у світлу пору доби, а також патрулює в цьому населеному пункті вдень).