



Щоденний звіт № 237/2019

7 жовтня 2019 року¹

Короткий виклад

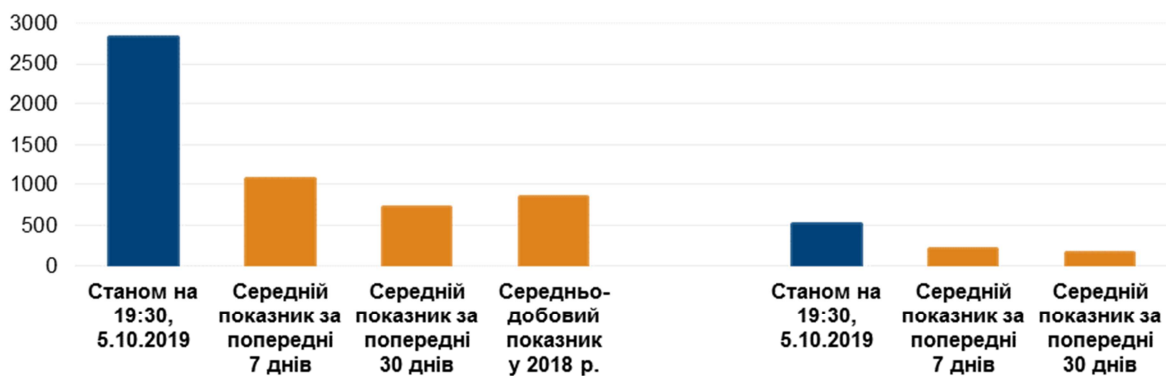
- У період із вечора 4 до вечора 5 жовтня СММ констатувала збільшення кількості порушень режиму припинення вогню в Донецькій і Луганській областях, якщо порівнювати з попереднім звітним періодом.
- У період із вечора 5 до вечора 6 жовтня в Донецькій і Луганській областях Місія констатувала зменшення кількості таких порушень, якщо порівнювати з попередньою добою.
- Спостерігачі бачили свіжі пошкодження двох квартир у Докучаєвську внаслідок вогню зі стрілецької зброї.
- На ділянці розведення сил і засобів у районі Станиці Луганської команда Місії відмітила, що на зруйнованій секції мосту тривають роботи з демонтажу.
- Місія зафіксувала порушення режиму припинення вогню на ділянці розведення у районі Золотого.
- СММ зафіксувала 45 одиниць озброєння, розміщених із порушенням ліній відведення з обох боків лінії зіткнення, зокрема на території колишнього Луганського міжнародного аеропорту.
- Місія зафіксувала протитанкові міни поблизу Луганського та Нижнього Лозового (деякі виявлено вперше).
- Обмеження свободи пересування СММ тривали, зокрема на блокпостах у невідконтрольних урядові Петрівському, Верхньошироківському та Ясному*.
- У Києві, Харкові, Львові та Золотому-1 (Сонячному) спостерігачі здійснювали моніторинг мирних масових зібрань, пов'язаних із нещодавніми подіями в політиці.

¹ На основі інформації, що надійшла від моніторингових команд станом на 19:30, 6 жовтня 2019 року (за східноєвропейським літнім часом).

Порушення режиму припинення вогню²

Кількість зафіксованих порушень режиму припинення вогню³

Кількість зафіксованих порушень режиму припинення вогню⁴



² Більш детальну інформацію про всі випадки порушення режиму припинення вогню, а також мапи Донецької та Луганської областей, де відмічені всі місця, згадані у звіті, представлено у додатку.

³ Зокрема вибухи.

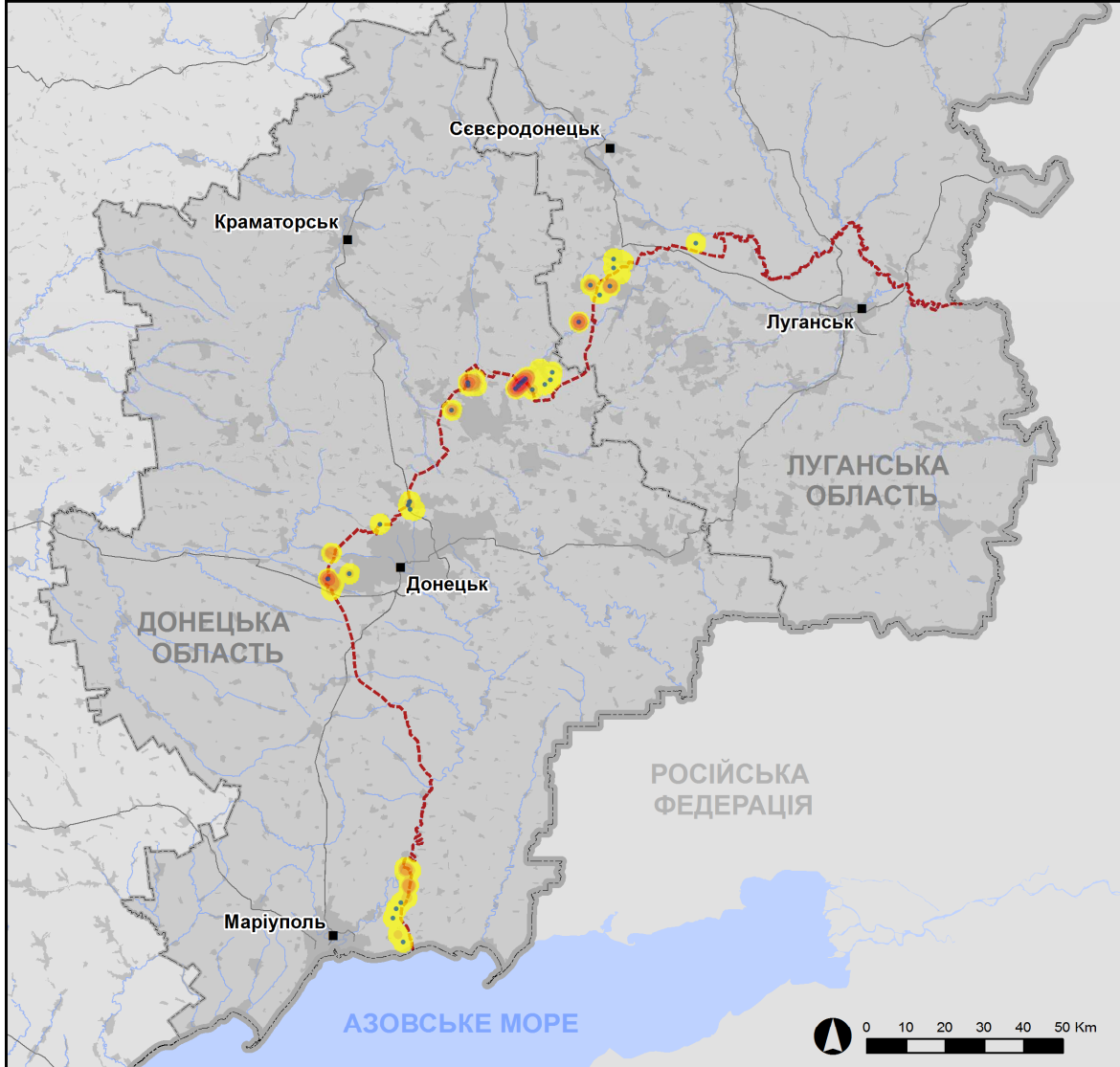
⁴ У тому числі з озброєння невстановленого типу.

Мапа зафіксованих порушень режиму припинення вогню



Організація з безпеки та співробітництва в Європі
Спеціальна моніторингова місія в Україні

Зафіксовані СММ порушення режиму припинення вогню 5-6 жовтня 2019 р.



Концентрація порушень режиму припинення вогню

- Висока
- Низька

- Вибух
- Населений пункт
- Лінія зіткнення (орієнт.)

Джерела: адміністративні кордони — УКГП ООН; дороги, річки — проект OpenStreetMap; море — VLIZ (2005).
Акваторії МГО, інше — ОБСЄ.

Система координат: WGS 1984 UTM Zone 37N

Ця мапа надається винятково для наочності.
Відсутність помилок у мапі не гарантується,
а її зміст не означає, що СММ ОБСЄ
затверджує або ухвалює офіційний статус мапи.

© СММ ОБСЄ 2019 Не дозволяється використовувати,
копіювати, відтворювати, передавати, транслювати,
продавати, ліцензувати або застосовувати
без попереднього дозволу з боку ОБСЄ
у письмовому вигляді.
Створено: 07/10/2019

У період із вечора 4 до вечора 5 жовтня у Донецькій області Місія констатувала збільшення кількості порушень режиму припинення вогню, зафіксувавши також більше вибухів (близько 500), якщо порівнювати з [попереднім звітним періодом](#) (приблизно 210 вибухів). Більшість порушень режиму припинення вогню зафіксовано в районах на північно-північний схід від н. п. Мар'їнка (підконтрольний урядові, 23 км на південний захід від Донецька), на південний захід від н.п. Докучаєвськ (непідконтрольний урядові, 30 км на південний захід від Донецька), а також на південний-захід і схід від н. п. Світлодарськ (підконтрольний урядові, 57 км на північний схід від Донецька).

У період із вечора 5 до вечора 6 жовтня СММ констатувала зменшення кількості порушень режиму припинення вогню, зафіксувавши також менше вибухів (220), якщо порівнювати з попередньою добою. Практично всі порушення режиму припинення вогню, зокрема понад половину вибухів, зафіксовано в районах на південний захід і схід від Світлодарська, на північно-північний схід від Мар'їнки, а також на східно-північний схід і схід від н. п. Майорськ (підконтрольний урядові, 45 км на північний схід від Донецька).

У період із вечора 4 до вечора 5 жовтня у Луганській області Місія констатувала збільшення кількості порушень режиму припинення вогню, зафіксувавши також більше вибухів (близько 205), якщо порівнювати з [попереднім звітним періодом](#) (7 вибухів). Більшість порушень режиму припинення вогню зафіксовано в районах на південний схід і південь від н. п. Попасна (підконтрольний урядові, 69 км на захід від Луганська).

У період із вечора 5 до вечора 6 жовтня СММ констатувала зменшення кількості порушень режиму припинення вогню, зафіксувавши також менше вибухів (10), якщо порівнювати з попередньою добою. Більшість порушень режиму припинення вогню зафіксовано на ділянці розведення в районі н. п. Золоте (підконтрольний урядові, 60 км на захід від Луганська) та поблизу неї (див. нижче).

Пошкодження двох квартир унаслідок вогню зі стрілецької зброї у Докучаєвську

4 жовтня на вул. Леніна, 106, у Докучаєвську, приблизно за 2 км на схід від лінії зіткнення у квартирі на четвертому поверсі п'ятиповерхового житлового будинку спостерігачі бачили отвір (діаметром 6 см) у західному вікні балкона та ще один отвір (діаметром 7 см) у зовнішній стороні склопакету внутрішнього вікна між квартирою і балконом. Крім того, на підлозі балкону спостерігачі помітили друзки скла. За їхньою оцінкою, пошкодження виникли нещодавно внаслідок вогню зі стрілецької зброї. Жінка (70–79 років), яка представилася мешканкою квартири, розповіла, що вночі з 2 на 3 жовтня у цьому районі сталися обстріл і стрілянина і що у той час вона разом із чоловіком та онукою перебувала в квартирі (для ознайомлення з попередніми спостереженнями див. [Щоденний звіт СММ від 3 червня 2019 року](#)).

Того ж дня на вул. Центральній, 93, приблизно за 200 м на схід від зазначеного вище будинку, у квартирі на першому поверсі п'ятиповерхового житлового будинку спостерігачі бачили отвір (діаметром 6 см) у західному вікні, а також кулю (калібру 7,62 мм) на підлозі. На підвіконні та підлозі члени патруля Місії також бачили друзки скла. За їхньою оцінкою, пошкодження виникли нещодавно унаслідок вогню зі стрілецької зброї. За словами жінки (30–39 років), яка представилася мешканкою квартири, повернувшись додому 3 жовтня, вона помітила, що вікно в її квартирі

розбите (для ознайомлення з попередніми спостереженнями див. [Щоденний звіт СММ 17 липня 2019 року](#)).

Ділянка розведення сил і засобів в районі Станиці Луганської

5 жовтня команда СММ бачила близько 30 працівників із підконтрольних урядові районів, які за допомогою обладнання демонтували елементи зруйнованої секції мосту біля Станиці Луганської (15 км на північний схід від Луганська) і встановлювали стовпчики на дорозі, що веде до мосту з півночі (таким чином розділяючи її на дві смуги: для пішоходів і для транспортного потоку).

6 жовтня спостерігачі бачили приблизно 25 працівників із підконтрольних урядові районів, які зносили бетонні плити і демонтували металеві секції зруйнованої частини мосту, а також продовжували встановлювати стовпчики на дорозі, починаючи відстані приблизно 250 м на північ від зруйнованої секції мосту і далі в північному напрямку. Члени патруля Місії бачили 5 працівників із підконтрольних урядові районів, які вивантажували будівельні матеріали з вантажівки, а 4 працівників продовжували споруджувати автобусну зупинку (платформу для пасажирів) приблизно за 35 м на північ від зруйнованої секції мосту (для ознайомлення з попередніми спостереженнями див. [Щоденний звіт від СММ 5 жовтня 2019 року](#)). Того ж дня 5 співробітників Державної служби України з надзвичайних ситуацій (ДСНС) за допомогою крана та вантажівки прибирали деревину зі східного боку дороги, приблизно за 450 м на північ від зруйнованої секції мосту.

5 жовтня спостерігачі бачили 7 саперів із непідконтрольних урядові районів і 3 членів збройних формувань (з нарукавними пов'язками з написом «СЦКК»), які спалювали рослинність приблизно за 70 м на схід від мосту біля Станиці Луганської, на південному березі ріки Сіверський Донець. В обидва дні команда СММ бачила до 5 членів збройних формувань (з нарукавними пов'язками з написом «СЦКК») між блокпостом збройних формувань і зруйнованою секцією мосту.

В обидва дні в обох напрямках зафіксовано регулярний потік пішоходів тимчасовим обхідним мостом. Спостерігачі відзначили, що між контрольним пунктом в'їзду-виїзду Збройних сил України і зруйнованою частиною мосту та в зворотному напрямку продовжують курсувати маршрутний автобус та електромобіль.

4 жовтня безпілотний літальний апарат (БПЛА) СММ малого радіуса дії зафіксував, що біля металевого контейнера неподалік від пам'ятника князю Ігорю, приблизно за 120 м на південь від південно-східного краю ділянки розведення, риють велику яму (для ознайомлення з результатами попередніх спостережень див. [Щоденний звіт СММ від 18 вересня 2019 року](#)).

Інші ділянки розведення сил і засобів⁵

Увечері 4 і 5 жовтня камера СММ у Золотому зафіксувала 43 снаряди, що пролетіли орієнтовно за 2–4 км на південь (визначити, у межах ділянки розведення чи за її межами, не вдалося).

⁵ Розведення передбачено [Рамковим рішенням Тристоронньої контактної групи про розведення сил і засобів](#) від 21 вересня 2016 року.

5 жовтня, патрулюючи на південній околиці ділянки розведення в районі Золотого, команда Місії чула 1 вибух невизначеного походження приблизно за 2–4 км на північний захід (встановити, на ділянці розведення чи за її межами, не вдалося). Того ж дня на ділянці розведення в районі Золотого члени патруля Місії бачили 10 військовослужбовців Збройних сил України приблизно за 300 м на південь від північного краю ділянки розведення.

Пізно ввечері 5 та в ніч на 6 жовтня камера СММ у Золотому зафіксувала 2 вибухи невизначеного походження і 2 снаряди, що пролетіли орієнтовно за 2–3,5 км на південь (за оцінкою, у межах ділянки розведення). Крім того, ця камера зафіксувала 1 вибух невизначеного походження приблизно за 500 м–1 км на північ, а також 4 снаряди, що пролетіли на відстані орієнтовно 1–3 км на схід (за оцінкою, все за межами ділянки розведення).

6 жовтня, перебуваючи на південному краї ділянки розведення в районі Золотого, спостерігачі чули 1 постріл зі стрілецької зброї орієнтовно за 300–500 м на північний захід (за оцінкою, у межах ділянки розведення), а також 2 вибухи невизначеного походження та 56 черг із великокаліберного кулемета приблизно за 3–5 км на південний захід (за оцінкою, поза ділянкою розведення, однак у межах 5 км від її краю).

5 жовтня за межами ділянки розведення в районі Золотого спостерігачі бачили до 40 військовослужбовців Збройних сил України та 4 екскаватори біля блокпосту Збройних сил України на північ від ділянки розведення. 6 жовтня спостерігачі бачили, як у поле на південний схід від зазначеного блокпосту вийшли 15 військовослужбовців Збройних сил України з лопатами і сокирами, а також виїхали 3 екскаватори; невдовзі після цього там розпочали земляні роботи. Біля екскаваторів члени патруля СММ помітили штабель лісоматеріалів. 5 і 6 жовтня спостерігачі бачили бойову інженерну машину (БАТ-2) біля цього блокпосту.

5 і 6 жовтня, здійснюючи моніторинг орієнтовно за 2 км на північ від ділянки розведення в районі н. п. Петрівське (непідконтрольний урядові, 41 км на південь від Донецька), СММ відзначила там спокійну ситуацію*.

5 жовтня спостерігачі вперше бачили попереджувальний знак про мінну небезпеку (з написом «Обережно! Міни!» російською та англійською мовами) на західному боці дороги, що веде з Петрівського до н. п. Стила (непідконтрольний урядові, 34 км на південь від Донецька), приблизно за 1,5 км на північно-північний схід від північного краю ділянки розведення в районі Петрівського.

Відведення озброєння

СММ продовжувала здійснювати моніторинг відведення озброєння, передбаченого Меморандумом, а також Комплексом заходів і Доповненням до нього.

Місія зафіксувала 37 одиниць озброєння, розміщених із порушенням ліній відведення на території колишнього Луганського міжнародного аеропорту, приблизно за 2 км на північ від н. п. Переможне (непідконтрольний урядові, 19 км на південь від Луганська), а також 8 одиниць озброєння, розміщених із порушенням ліній відведення у підконтрольних урядові районах Донецької області. На території аеропорту СММ

також зафіксувала 33 одиниці озброєння, розміщені за лініями відведення, проте за межами місць зберігання озброєння (для отримання детальнішої інформації див. таблиці нижче).

Ознаки військової присутності та присутності військового типу в зоні безпеки⁶

Місія зафіксувала військову присутність і присутність військового типу в зоні безпеки в підконтрольних та непідконтрольних урядові районах, зокрема бойові машини піхоти, бойову броньовану машину, бронетранспортер (деякі поблизу житлових районів у підконтрольних урядові районах Донецької області) і комплекс радіоелектронної боротьби (біля житлового району в підконтрольному урядові районі Донецької області) (для отримання більш детальної інформації див. таблицю нижче).

Протитанкові міни на автошляху М03 та біля нього, неподалік від Луганського і Нижнього Лозового

4 жовтня БПЛА СММ середнього радіуса дії [знову](#) зафіксував 39 протитанкових мін (ТМ-62), встановлених у чотири ряди поперек автошляху М03 і у сусідніх полях, приблизно за 5 км на південний схід від н. п. Луганське (підконтрольний урядові, 59 км на північний схід від Донецька). За оцінкою, міни належали Збройним силам України.

Того ж дня цей БПЛА знову зафіксував 63 протитанкові міни (ТМ-62), встановлені у шість рядів поперек автошляху М03, 40 протитанкових мін у полі на схід від автошляху, а також 26 протитанкових мін у полях на схід і захід від цього автошляху — усе приблизно за 3,5 км на північний захід і західно-північний захід від н. п. Нижнє Лозове (непідконтрольний урядові, 59 км на північний схід від Донецька) (для ознайомлення з результатами попередніх спостережень див. [Щоденний звіт СММ від 12 серпня 2019 року](#) і [Щоденний звіт СММ від 9 вересня 2019 року](#)). Біля цих мін БПЛА СММ вперше виявив 30 протитанкових мін у рівчаку на захід від автошляху та ще 30 протитанкових мін, встановлених у три ряди в полі на західно-південний захід від автошляху. За оцінкою, усі міни належать збройним формуванням.

Прикордонні райони, які не контролюються урядом

6 жовтня, перебуваючи в пункті пропуску на кордоні біля н. п. Успенка (73 км на південний схід від Донецька) впродовж приблизно 1 години, спостерігачі бачили, що в Україну заїхали 36 автомобілів (9 з українськими номерними знаками, 11 — із російськими і 16 із табличками «ДНР») і 1 автобус (з табличками «ДНР»). Тимчасом з України виїхали 20 автомобілів (3 з українськими номерними знаками, 11 — із російськими, 1 — із литовськими й 5 із табличками «ДНР») та 5 тентованих вантажівок (3 з українськими номерними знаками й 2 з табличками «ДНР»).

Зусилля Місії зі сприяння функціонуванню та ремонту об'єктів цивільної інфраструктури

5 і 6 жовтня СММ сприяла забезпеченню функціонування Донецької фільтрувальної станції (ДФС; 15 км на північ від Донецька). В обидва дні камера СММ на ДФС

⁶ Зазначена в цьому розділі техніка не підпадає під дію Мінських угод щодо відведення озброєння.

зафіксувала порушення режиму припинення вогню у безпосередній близькості від станції (див. таблицю нижче).

6 жовтня Місія здійснювала моніторинг безпекової ситуації в районі насосної станції біля н. п. Васиївка (непідконтрольний урядові, 20 км на північ від Донецька).

Опитування населення в непідконтрольних урядові районах Донецької області

5 і 6 жовтня у н. п. Донецьк (непідконтрольний урядові) і 6 інших населених пунктах у непідконтрольних урядові районах Донецької області 25 цивільних осіб (чоловіків і жінок різного віку) розповіли спостерігачам, що отримали інформацію про проведення опитування населення в непідконтрольних урядові районах. Деякі зі співрозмовників вже взяли у ньому участь.

СММ здійснювала моніторинг ситуації в південно-східній частині Херсонської області

4 і 5 жовтня Місія спостерігала за безпековою ситуацією вздовж узбережжя Азовського моря у Херсонській області, а також у пункті пропуску між н. п. Чонгар (163 км на південний схід від Херсона) і Кримом, відзначивши там спокійну ситуацію.

Мирні масові зібрання у Києві, Харкові, Львові та Золотому-1 (Сонячному)

6 жовтня Місія спостерігала за чотирма мирними масовими зібраннями: на майдані Незалежності у Києві, на площі Перемоги у Харкові, перед пам'ятником Тарасу Шевченку на проспекті Свободи у Львові та в Кварталі Сонячному, 8А, у н. п. Золоте-1 (Сонячний; підконтрольний урядові, 61 км на захід від Луганська). У Києві спостерігачі бачили близько 9 000 осіб (чоловіків і жінок різного віку), деякі були з державними прапорами України. Спостерігачі бачили на місці приблизно 80 правоохоронців. У певний момент команда СММ помітила групу людей (близько 4 000 осіб), які пройшли ходою у напрямку урядової будівлі на вулиці Банковій і назад. У Харкові спостерігачі бачили близько 350 осіб (переважно чоловіків різного віку), деякі з них тримали державні прапори України, а також прапори «Свободи», «Національного корпусу» та інших груп; на місці були присутні близько 40 правоохоронців. У Львові команда Місії бачила близько 500 осіб (чоловіків і жінок різного віку), які тримали кілька державних прапорів України, а також 8 співробітників Національної гвардії і 2 поліцейські мікроавтобуси. У Золотому-1 (Сонячному) спостерігачі бачили кілька мікроавтобусів, бля яких стояли 50 чоловіків (деякі з них тримали прапори «Свободи», «Національного корпусу» та «Національних дружин»). На місці були присутні 20 правоохоронців. Під час усіх чотирьох масових зібрань спостерігачі чули, як учасники критично вилучувалися щодо недавніх подій у політиці, пов'язаних з окремими районами Донецької і Луганської областей.

***Обмеження свободи пересування та інші перешкоди у виконанні мандата СММ**

Робота з моніторингу та свобода пересування СММ обмежені загрозами у сфері безпеки, включаючи ризики, пов'язані з наявністю мін і невибухлих боєприпасів, а також іншими перешкодами, які щодня змінюються. Мандат СММ передбачає вільний і безпечний доступ по всій Україні. Усі підписанти Комплексу заходів погодилися з необхідністю вільного та безпечного доступу, а також із тим, що обмеження свободи пересування СММ є порушенням і що на такі порушення необхідно

швидко реагувати. Вони також дійшли згоди, що СЦКК повинен сприяти такому реагуванню та здійснювати загальну координацію робіт з розмінування. Однак збройні формування в окремих районах Донецької та Луганської областей часто відмовляють СММ у доступі до районів, прилеглих до непідконтрольних урядові ділянок кордону України (наприклад, див. [Щоденний звіт СММ від 5 жовтня 2019 року](#)). Діяльність СММ у Донецькій та Луганській областях, як і раніше, залишалася обмеженою після того, як [23 квітня 2017 року поблизу Пришиба стався інцидент, який призвів до загибелі людини](#). Унаслідок цього спроможність Місії вести спостереження залишалася обмеженою.

Заборона доступу:

- 5 і 6 жовтня на блокпості на північній околиці н. п. Петрівське (непідконтрольний урядові, 41 км на південь від Донецька) озброєний член збройних формувань [знову](#) відмовив патрулям Місії у проїзді, посилаючись на те, що «тривають інженерні роботи та роботи з розмінування», а також на «роботу снайпера» у цьому районі, таким чином обмеживши доступ спостерігачів до камери СММ у Петрівському.
- 5 і 6 жовтня на блокпості на захід від н. п. Верхньошироківське (кол. Октябр; непідконтрольний урядові, 85 км на південь від Донецька) член збройних формувань відмовив патрулям Місії у проїзді, посилаючись на те, що «тривають роботи з розмінування».
- 6 жовтня на блокпості в н. п. Ясне (непідконтрольний урядові, 30 км на південний захід від Донецька) двоє членів збройних формувань відмовили патрулю Місії у проїзді, посилаючись на «проведення робіт із розмінування».

Регулярні обмеження на ділянках розведення сил і засобів та через міні/невибухлі боєприпаси:

- Не здійснивши суцільного розмінування, вилучення невибухлих боєприпасів та інших перешкод, сторони і далі відмовляли СММ у необмеженому доступі, а також у можливості пересуватися окремими дорогами, які раніше були визначені як важливі для здійснення Місією ефективного моніторингу та для пересування цивільних осіб.

Інші перешкоди:

- 5 жовтня під час польотів поблизу н. п. Лебединське (підконтрольний урядові, 99 км на південь від Донецька) і н. п. Павлопіль (підконтрольний урядові, 84 км на південь від Донецька) два БПЛА СММ малого радіуса дії втрачали сигнал GPS через дію перешкод (за оцінкою, ймовірно внаслідок глушіння)⁷.

⁷ Перешкоди сигналу могли походити з будь-якого місця в радіусі кількох кілометрів від місцеположення БПЛА.

Таблиця озброєння

Озброєння, розміщене з порушенням ліній відведення

Дата	К-ть одиниць озброєння	Вид озброєння	Місце	Джерело спостереження
підконтрольні уряду району				
5.10.2019	4	самохідна гаубиця (2С1 «Гвоздика», 122 мм)	поблизу н. п. Бахмут (кол. Артемівськ; 67 км на північ від Донецька)	патруль
	3	самохідна гаубиця (2С1 «Гвоздика», 122 мм)	поблизу н. п. Курахове (40 км на захід від Донецька)	
6.10.2019	1	самохідна гаубиця (2С1 «Гвоздика», 122 мм)	поблизу н. п. Іллінка (37 км на захід від Донецька)	
непідконтрольні уряду району				
5.10.2019	8	самохідні гаубиці (2С1 «Гвоздика», 122 мм — 7 од., 2С3 «Акація», 152 мм — 1 од.)	колишній Луганський міжнародний аеропорт, приблизно 2 км на північ від н. п. Переможне (19 км на південь від Луганська) (див. також таблицю нижче)	патруль
	7	реактивна система залпового вогню (БМ-21 «Град», 122 мм)		
	18	буксирівані гаубиці (2А65 «Мста-Б», 152 мм — 7 од., Д-30 «Жаба», 122 мм — 11 од.)		
	1	буксирівана протитанкова гармата (БС-3, 100 мм)		
	3	протитанкова гармата (МТ-12 «Рапіра», 100 мм)		

Озброєння, розміщене за лініями відведення, але за межами виділених місць зберігання озброєння

Дата	К-ть одиниць озброєння	Вид озброєння	Місце	Джерело спостереження
непідконтрольні уряду району				
5.10.2019	4	міномети (2Б9 «Волошка», 82 мм — 3 од., 2Б11 «Сани», 120 мм — 1 од.)	колишній Луганський міжнародний аеропорт, приблизно 2 км на північ від н. п. Переможне (19 км на південь від Луганська) (див. також таблицю вище)	патруль
	7	зенітний ракетний комплекс (9К35 «Стріла-10»)		
	22	танки (Т-72 — 9 од., Т-64 — 13 од.)		

Таблиця військової присутності та присутності військового типу в зоні безпеки⁸

Дата	К-ть одиниць техніки	Вид	Місце	Джерело спостереження
підконтрольні уряду районі				
4.10.2019	2	бойова машина піхоти (БМП-2)	у н. п. Чермалик (77 км на південь від Донецька) та поблизу нього	БПЛА малого радіуса дії
	1	бойова розвідувальна машина (БРМ-1К)		
	1	комплекс РЕБ («Пластун» РП-3000)		
5.10.2019	1	бойова інженерна машина (БАТ-2)	поблизу блокпосту Збройних сил України північніше північного краю ділянки розведення в районі н. п. Золоте (60 км на захід від Луганська)	патруль
	1	бойова машина піхоти (БМП-1)	н. п. Муратове (51 км на північний захід від Луганська)	
6.10.2019	1	зенітна установка (ЗУ-23, 23 мм)	північніше н. п. Щастя (20 км на північ від Луганська)	
	1	бойова інженерна машина (БАТ-2)	поблизу блокпосту Збройних сил України північніше північного краю ділянки розведення в районі н. п. Золоте (60 км на захід від Луганська)	
непідконтрольні уряду райони				
4.10.2019	1	ймовірно бронетранспортер (МТ-ЛБ)	поблизу н. п. Нижнє Лозове (59 км на північний схід від Донецька)	БПЛА середнього радіуса дії

⁸ Згадана у цьому розділі техніка не підпадає під дію Мінських угод щодо відведення озброєння.

Таблиця порушень режиму припинення вогню станом на 6 жовтня 2019 р.⁹

Місце розміщення СММ	Місце події	Спосіб	К-ть	Спостереження	Опис	Озброння	Дата, час
камера СММ у н. п. Березове (підконтрольний уряду, 31 км на ПдЗх від Донецька)	2–4 км на СхПдСх	зафіксувала	2	снаряд	ПдЗх–ПнСх	Н/Д	4.10, 19:54
камера СММ у н. п. Чермалик (підконтрольний уряду, 77 км на Пд від Донецька)	2–4 км на ПдСх	зафіксувала	3	снаряд	ПнСх–ПдЗх	Н/Д	4.10, 19:53
	3–7 км на Пд	зафіксувала	1	снаряд	ЗхПдЗх–СхПнСх	Н/Д	4.10, 21:44
	3–7 км на Пд	зафіксувала	1	вибух	невизначеного походження	Н/Д	4.10, 21:44
	3–7 км на ПдСх	зафіксувала	5	снаряд	СхПнСх–ЗхПдЗх	Н/Д	4.10, 23:47
	3–7 км на ПдСх	зафіксувала	5	снаряд	СхПнСх–ЗхПдЗх	Н/Д	5.10, 00:02
камера СММ на Донецькій фільтрувальній станції (15 км на Пн від Донецька)	3–7 км на ПдСх	зафіксувала	4	снаряд	СхПнСх–ЗхПдЗх	Н/Д	5.10, 01:04
	1–2 км на ПдПдСх	зафіксувала	1	вибух	невизначеного походження	Н/Д	4.10, 21:40
	200–500 м на ПдЗх	зафіксувала	1	вибух	невизначеного походження	Н/Д	4.10, 21:40
	500–700 м на ПдПдЗх	зафіксувала	1	вибух	невизначеного походження	Н/Д	4.10, 21:41
	200–700 м на ПдЗх	зафіксувала	4	вибух	невизначеного походження	Н/Д	5.10, 01:13
	200–700 м на ПдЗх	зафіксувала	5	вибух	невизначеного походження	Н/Д	5.10, 01:46
	200–700 м на ПдЗх	зафіксувала	1	снаряд	ПнЗх–ПдСх	Н/Д	5.10, 03:10
	200–700 м на ПдПдЗх	зафіксувала	2	вибух	невизначеного походження	Н/Д	5.10, 03:10
	200–700 м на Пд	зафіксувала	2	вибух	невизначеного походження	Н/Д	5.10, 03:29
	200–700 м на ПдЗх	зафіксувала	6	вибух	невизначеного походження	Н/Д	5.10, 03:30
камера СММ за 1,5 км на ПнСх від н. п. Гнутове (підконтрольний урядові, 90 км на Пд від Донецька)	200–700 м на ПдСх	зафіксувала	3	вибух	невизначеного походження	Н/Д	5.10, 03:30
	200–700 м на ПдЗх	зафіксувала	3	вибух	невизначеного походження	Н/Д	5.10, 03:31
	3–5 км на Сх	зафіксувала	1	вибух	невизначеного походження	Н/Д	4.10, 22:35
камера СММ на КПВВ у н. п. Майорськ (підконтрольний уряду, 45 км на ПнСх від Донецька)	3–5 км на СхПнСх	зафіксувала	1	снаряд	ПнЗх–ПдСх	Н/Д	4.10, 22:37
	3–5 км на Сх	зафіксувала	1	вибух	невизначеного походження	Н/Д	5.10, 02:37
	1–3 км на СхПнСх	зафіксувала	2	снаряд	Пн–Пд	Н/Д	4.10, 19:09
камера СММ на КПВВ у н. п. Мар'їнка (підконтрольний уряду, 23 км на ПдЗх від Донецька)	1–3 км на СхПдСх	зафіксувала	1	вибух	невизначеного походження	Н/Д	4.10, 19:10
	3–5 км на СхПнСх	зафіксувала	1	снаряд	Пн–Пд	Н/Д	4.10, 19:23
	1–3 км на ПнПнСх	зафіксувала	1	снаряд	Зх–Сх	Н/Д	4.10, 19:00
	1–3 км на ПнПнСх	зафіксувала	2	снаряд	Зх–Сх	Н/Д	4.10, 19:01
	1–3 км на ПнПнСх	зафіксувала	11	снаряд	Зх–Сх	Н/Д	4.10, 19:03
	1–3 км на ПнПнСх	зафіксувала	1	снаряд	Зх–Сх	Н/Д	4.10, 19:04
камера СММ на КПВВ у н. п. Мар'їнка (підконтрольний уряду, 23 км на ПдЗх від Донецька)	1–3 км на ПнПнСх	зафіксувала	12	снаряд	Зх–Сх	Н/Д	4.10, 19:10
	1–3 км на ПнПнСх	зафіксувала	9	снаряд	Зх–Сх	Н/Д	4.10, 19:11

⁹ У таблиці вказані лише ті інциденти, які спостерігачі СММ бачили/чули особисто, а також ті випадки, які СММ оцінює як навчання з бойовою стрільбою, контрольовані вибухи і т.д. Зазначені деталі, а саме: відстань, напрямок, тип зброї, тощо — базуються на оцінках, зроблених спостерігачами на місцях, і необов'язково завжди є точними. Напис «невідомо» (Н/Д) означає, що СММ не змогла підтвердити таку інформацію у зв'язку з відстанню, погодними умовами та/або з інших причин. Порушення режиму припинення вогню, зафіксовані паралельно декількома патрулями, відображаються у таблиці лише один раз.

Місце розміщення СММ	Місце події	Спосіб	К-ть	Спостереження	Опис	Озброєння	Дата, час
	1-3 км на ПнПнСх	зафіксувала	3	снаряд	Зх-Сх	Н/Д	4.10, 19:22
	1-3 км на ПнПнСх	зафіксувала	3	снаряд	Зх-Сх	Н/Д	4.10, 19:23
	1-3 км на ПнПнСх	зафіксувала	8	снаряд	Зх-Сх	Н/Д	4.10, 19:24
	1-3 км на ПнПнСх	зафіксувала	2	снаряд	Зх-Сх	Н/Д	4.10, 19:25
	1-3 км на ПнПнСх	зафіксувала	1	снаряд	Зх-Сх	Н/Д	4.10, 19:27
	2-5 км на ПнПнСх	зафіксувала	22	снаряд	Зх-Сх	Н/Д	4.10, 20:03
	2-5 км на ПнПнСх	зафіксувала	60	снаряд	Зх-Сх	Н/Д	4.10, 20:04
	2-5 км на ПнПнСх	зафіксувала	1	вибух	невизначеного походження	Н/Д	4.10, 20:04
	2-5 км на ПнПнСх	зафіксувала	67	снаряд	Зх-Сх	Н/Д	4.10, 20:05
	2-5 км на ПнПнСх	зафіксувала	2	вибух	невизначеного походження	Н/Д	4.10, 20:05
	2-5 км на ПнПнСх	зафіксувала	85	снаряд	Зх-Сх	Н/Д	4.10, 20:06
	2-5 км на ПнПнСх	зафіксувала	2	вибух	невизначеного походження	Н/Д	4.10, 20:06
	2-5 км на ПнПнСх	зафіксувала	59	снаряд	Зх-Сх	Н/Д	4.10, 20:07
	2-5 км на ПнПнСх	зафіксувала	3	вибух	невизначеного походження	Н/Д	4.10, 20:07
	2-5 км на ПнПнСх	зафіксувала	38	снаряд	Зх-Сх	Н/Д	4.10, 20:08
	2-5 км на ПнПнСх	зафіксувала	2	вибух	невизначеного походження	Н/Д	4.10, 20:08
	2-5 км на ПнПнСх	зафіксувала	31	снаряд	Зх-Сх	Н/Д	4.10, 20:09
	2-5 км на ПнПнСх	зафіксувала	1	вибух	невизначеного походження	Н/Д	4.10, 20:09
	2-5 км на ПнПнСх	зафіксувала	37	снаряд	Зх-Сх	Н/Д	4.10, 20:10
	2-5 км на ПнПнСх	зафіксувала	48	снаряд	Зх-Сх	Н/Д	4.10, 20:11
	2-5 км на ПнПнСх	зафіксувала	3	вибух	невизначеного походження	Н/Д	4.10, 20:11
	2-5 км на ПнПнСх	зафіксувала	42	снаряд	Зх-Сх	Н/Д	4.10, 20:12
	2-5 км на ПнПнСх	зафіксувала	2	вибух	невизначеного походження	Н/Д	4.10, 20:12
	2-5 км на ПнПнСх	зафіксувала	1	вибух	невизначеного походження	Н/Д	4.10, 20:13
	2-5 км на ПнПнСх	зафіксувала	50	снаряд	Зх-Сх	Н/Д	4.10, 20:13
	2-5 км на ПнПнСх	зафіксувала	44	снаряд	Зх-Сх	Н/Д	4.10, 20:14
	2-5 км на ПнПнСх	зафіксувала	2	вибух	невизначеного походження	Н/Д	4.10, 20:15
	2-5 км на ПнПнСх	зафіксувала	29	снаряд	Зх-Сх	Н/Д	4.10, 20:15
	2-5 км на ПнПнСх	зафіксувала	10	снаряд	Зх-Сх	Н/Д	4.10, 20:16
	2-5 км на ПнПнСх	зафіксувала	49	снаряд	Зх-Сх	Н/Д	4.10, 20:17
	2-5 км на ПнПнСх	зафіксувала	1	вибух	невизначеного походження	Н/Д	4.10, 20:17
	2-5 км на ПнПнСх	зафіксувала	61	снаряд	Зх-Сх	Н/Д	4.10, 20:18
	2-5 км на ПнПнСх	зафіксувала	2	вибух	невизначеного походження	Н/Д	4.10, 20:18
	2-5 км на ПнПнСх	зафіксувала	95	снаряд	Зх-Сх	Н/Д	4.10, 20:19

Місце розміщення СММ	Місце події	Спосіб	К-ть	Спостереження	Опис	Озброєння	Дата, час
	2-5 км на Пн	зафіксувала	1	вибух	невизначеного походження	Н/Д	4.10, 20:19
	2-5 км на ПнПнСх	зафіксувала	58	снаряд	Зх-Сх	Н/Д	4.10, 20:20
	2-5 км на ПнПнСх	зафіксувала	3	вибух	невизначеного походження	Н/Д	4.10, 20:20
	2-5 км на ПнПнСх	зафіксувала	4	вибух	невизначеного походження	Н/Д	4.10, 20:21
	2-5 км на ПнПнСх	зафіксувала	71	снаряд	Зх-Сх	Н/Д	4.10, 20:21
	2-5 км на ПнПнСх	зафіксувала	1	вибух	невизначеного походження	Н/Д	4.10, 20:46
	2-5 км на ПнПнСх	зафіксувала	3	снаряд	Зх-Сх	Н/Д	4.10, 20:46
	2-5 км на ПнПнСх	зафіксувала	9	снаряд	Зх-Сх	Н/Д	4.10, 20:47
	2-5 км на ПнПнСх	зафіксувала	5	снаряд	Зх-Сх	Н/Д	4.10, 20:50
	2-5 км на ПнПнСх	зафіксувала	1	снаряд	Зх-Сх	Н/Д	4.10, 20:51
	2-5 км на ПнПнСх	зафіксувала	2	снаряд	Зх-Сх	Н/Д	4.10, 20:52
	2-5 км на ПнПнСх	зафіксувала	34	снаряд	Зх-Сх	Н/Д	4.10, 20:58
	2-5 км на ПнПнСх	зафіксувала	4	снаряд	Зх-Сх	Н/Д	4.10, 21:03
	2-5 км на ПнПнСх	зафіксувала	1	снаряд	Зх-Сх	Н/Д	4.10, 21:11
камера СММ на КПВВ у н. п. Пищевик (підконтрольний уряду, 84 км на Пд від Донецька)	3-5 км на Пд	зафіксувала	5	снаряд	випущена(-й) угору	Н/Д	4.10, 19:13
	3-5 км на Пд	зафіксувала	3	снаряд	випущена(-й) угору	Н/Д	4.10, 19:20
	3-5 км на ПдПдСх	зафіксувала	4	снаряд	Зх-Сх	Н/Д	4.10, 20:19
	3-5 км на Пд	зафіксувала	9	снаряд	Зх-Сх	Н/Д	4.10, 21:14
	3-5 км на Пд	зафіксувала	1	снаряд	Сх-Зх	Н/Д	4.10, 21:15
	3-5 км на Пд	зафіксувала	3	снаряд	Зх-Сх	Н/Д	4.10, 21:15
	3-5 км на Пд	зафіксувала	4	снаряд	Пн-Пд	Н/Д	4.10, 21:16
	3-5 км на Пд	зафіксувала	11	снаряд	Зх-Сх	Н/Д	4.10, 21:16
	3-5 км на Пд	зафіксувала	3	снаряд	ПнСх-ПдЗх	Н/Д	4.10, 21:17
	3-5 км на Пд	зафіксувала	1	снаряд	Зх-Сх	Н/Д	4.10, 21:17
	3-5 км на ПдПдСх	зафіксувала	15	снаряд	Зх-Сх	Н/Д	4.10, 21:23
	3-5 км на ПдПдСх	зафіксувала	1	вибух	вибух у повітрі	Н/Д	4.10, 21:44
	3-5 км на ПдПдСх	зафіксувала	3	снаряд	Зх-Сх	Н/Д	4.10, 21:45
	3-5 км на ПдПдСх	зафіксувала	12	снаряд	Сх-Зх	Н/Д	4.10, 22:06
	3-5 км на ПдПдСх	зафіксувала	6	снаряд	Зх-Сх	Н/Д	4.10, 22:08
	3-5 км на ПдПдСх	зафіксувала	6	снаряд	Сх-Зх	Н/Д	4.10, 22:09
	3-5 км на Пд	зафіксувала	2	снаряд	Зх-Сх	Н/Д	4.10, 22:09
	3-5 км на ПдПдСх	зафіксувала	10	снаряд	Зх-Сх	Н/Д	4.10, 22:15
	3-5 км на ПдПдСх	зафіксувала	16	снаряд	Зх-Сх	Н/Д	4.10, 22:16
	3-5 км на ПдПдСх	зафіксувала	2	снаряд	ЗхПнЗх-СхПдСх	Н/Д	4.10, 22:34
	3-5 км на ПдПдСх	зафіксувала	2	вибух	невизначеного походження	Н/Д	4.10, 22:35
	3-5 км на ПдПдСх	зафіксувала	2	снаряд	ЗхПнЗх-СхПдСх	Н/Д	4.10, 22:36
3-5 км на ПдПдСх	зафіксувала	1	вибух	невизначеного походження	Н/Д	4.10, 22:36	
3-5 км на ПдПдСх	зафіксувала	1	снаряд	ПдПдСх-ПнПнЗх	Н/Д	4.10, 22:37	
3-5 км на ПдПдСх	зафіксувала	2	вибух	невизначеного походження	Н/Д	4.10, 22:37	

Місце розміщення СММ	Місце події	Спосіб	К-ть	Спостереження	Опис	Озброєння	Дата, час
	3–5 км на ПдПдСх	зафіксувала	8	снаряд	Сх–Зх	Н/Д	4.10, 22:45
	3–5 км на ПдПдСх	зафіксувала	8	снаряд	Сх–Зх	Н/Д	4.10, 22:45
	3–5 км на ПдПдСх	зафіксувала	1	вибух	невизначеного походження	Н/Д	4.10, 22:46
	3–5 км на ПдПдСх	зафіксувала	5	снаряд	ЗхПнЗх–СхПдСх	Н/Д	4.10, 22:52
	3–5 км на ПдПдСх	зафіксувала	5	снаряд	ЗхПнЗх–СхПдСх	Н/Д	4.10, 22:52
	3–5 км на ПдПдСх	зафіксувала	2	снаряд	Зх–Сх	Н/Д	4.10, 22:53
	3–5 км на ПдПдСх	зафіксувала	2	снаряд	Зх–Сх	Н/Д	4.10, 22:53
	3–5 км на ПдПдСх	зафіксувала	7	снаряд	Зх–Сх	Н/Д	4.10, 23:08
	3–5 км на ПдПдСх	зафіксувала	1	снаряд	Зх–Сх	Н/Д	4.10, 23:11
	3–5 км на ПдПдСх	зафіксувала	5	снаряд	Пн–Пд	Н/Д	4.10, 23:21
	3–5 км на ПдПдСх	зафіксувала	2	вибух	невизначеного походження	Н/Д	4.10, 23:53
камера СММ у н. п. Світлодарськ (підконтрольний уряду, 57 км на ПнСх від Донецька)	4–6 км на СхПнСх	зафіксувала	1	снаряд	Пн–Пд	Н/Д	4.10, 19:45
	4–6 км на Сх	зафіксувала	1	снаряд	Пн–Пд	Н/Д	4.10, 19:51
	4–6 км на СхПдСх	зафіксувала	1	черга	Пд–Пн	Н/Д	4.10, 19:52
	4–6 км на СхПдСх	зафіксувала	1	снаряд	Пд–Пн	Н/Д	4.10, 19:54
	4–6 км на СхПдСх	зафіксувала	3	снаряд	Пд–Пн	Н/Д	4.10, 19:57
	4–6 км на СхПдСх	зафіксувала	1	вибух	вибух у повітрі	Н/Д	5.10, 18:14
	4–6 км на Сх	зафіксувала	1	вибух	невизначеного походження	Н/Д	5.10, 18:15
	4–6 км на СхПдСх	зафіксувала	1	вибух	невизначеного походження	Н/Д	5.10, 18:15
ПдЗх частина н. п. Авдіївка (підконтрольний уряду, 17 км на Пн від Донецька)	1 км на ПдСх	чули	8	черга		стрілецька зброя	5.10, 12:50
	1 км на ПдСх	чули	10	постріл		стрілецька зброя	5.10, 12:56
	2–4 км на СхПдСх	чули	2	вибух	невизначеного походження	Н/Д	5.10, 13:54
	2–4 км на СхПдСх	чули	2	вибух	невизначеного походження	Н/Д	5.10, 14:00
	2–4 км на СхПдСх	чули	2	вибух	невизначеного походження	Н/Д	5.10, 14:30
приблизно 3 км на ПдСх від центру н. п. Донецьк (непідконтрольний уряду)	2–3 км на ПдСх	чули	1	вибух	невизначеного походження	Н/Д	5.10, 08:56
	3–4 км на ПнЗх	чули	1	вибух	невизначеного походження	Н/Д	5.10, 10:35
центральний залізничний вокзал Донецька (непідконтрольний уряду, 6 км на ПнЗх від центру Донецька)	1–2 км на Зх	чули	1	вибух	невизначеного походження	Н/Д	5.10, 10:31
н. п. Докучаєвськ (непідконтрольний уряду, 30 км на ПдЗх від Донецька)	2 км на ПдЗх	чули		постріл	численні перехресні	стрілецька зброя	5.10, 09:56–10:01
	2 км на ПдЗх	чули		постріл	численні перехресні	великокаліберний кулемет	5.10, 09:56–10:01
	2 км на ПдЗх	чули	217	постріл		стрілецька зброя	5.10, 10:03–10:11
	2 км на ПдЗх	чули	83	постріл		великокаліберний кулемет	5.10, 10:03–10:11
	2 км на ПдЗх	чули	252	постріл		стрілецька зброя	5.10, 10:15–10:28
	2 км на ПдЗх	чули	108	постріл		великокаліберний кулемет	5.10, 10:15–10:28
	2 км на ПдЗх	чули	2	вибух	невизначеного походження	Н/Д	5.10, 10:15–10:28

Місце розміщення СММ	Місце події	Спосіб	К-ть	Спостереження	Опис	Озброєння	Дата, час
приблизно 2 км на Пн від н. п. Петрівське (непідконтрольний уряду, 41 км на Пд від Донецька)	3–4 км на Пн	чули	1	вибух	невизначеного походження	Н/Д	5.10, 11:59
н. п. Стила (непідконтрольний урядові, 34 км на Пд від Донецька)	1–2 км на ПнСх	чули	11	вибух	невизначеного походження	Н/Д	5.10, 11:35–11:45
приблизно 1 км на ПнЗх від залізничного вокзалу в н. п. Ясинувата (непідконтрольний уряду, 16 км на ПнСх від Донецька)	4–5 км на ПдЗх	чули	1	вибух	невизначеного походження	Н/Д	5.10, 10:32
	4–5 км на ПдЗх	чули	1	вибух	невизначеного походження	Н/Д	5.10, 11:10
	4–5 км на ПдЗх	чули	1	вибух	невизначеного походження	Н/Д	5.10, 14:00
	3–4 км на ПдЗх	чули	2	вибух	невизначеного походження	Н/Д	5.10, 14:04
	2–3 км на ПдЗх	чули	7	постріл		стрілецька зброя	5.10, 14:20
н. п. Орлівське (підконтрольний урядові, 82 км на Пд від Донецька)	2–3 км на ПдПдСх	чули	4	постріл		гармата (30 мм)	5.10, 11:50
	3–4 км на ПдПдСх	чули	1	вибух	невизначеного походження	Н/Д	5.10, 12:25
Сх частина н. п. Чермалик (підконтрольний уряду, 77 км на Пд від Донецька)	5 км на ПдПдСх	чули	1	вибух	невизначеного походження	Н/Д	5.10, 11:34
	2–3 км на Пд	чули	2	постріл		гармата (30 мм)	5.10, 11:46
	2–3 км на Пд	чули	5	постріл		гармата (30 мм)	5.10, 11:49
приблизно 2 км на ПнСх від н. п. Черненко (підконтрольний урядові, 86 км на Пд від Донецька)	5–7 км на ПдПдСх	чули	12	вибух	невизначеного походження	Н/Д	5.10, 09:28–09:30
ПнСх частина н. п. Лебединське (підконтрольний урядові, 99 км на Пд від Донецька)	3–4 км на ПнПнСх	чули	101	вибух	невизначеного походження	Н/Д	5.10, 09:57–10:05
	3–4 км на ПнПнСх	чули		черга	численні перехресні	стрілецька зброя	5.10, 09:57–10:05
н. п. Павлопіль (підконтрольний урядові, 84 км на Пд від Донецька)	3–4 км на ПнПнСх	чули	1	вибух	невизначеного походження	Н/Д	5.10, 12:27
	3–4 км на ПдПдСх	чули	4	вибух	невизначеного походження	Н/Д	5.10, 12:27
н. п. Горлівка (непідконтрольний уряду, 39 км на ПнСх від Донецька)	4–6 км на ПдПдЗх	чули	3	черга		великокаліберний кулемет	4.10, 20:20
	4–6 км на ПдПдЗх	чули	3	вибух	невизначеного походження	Н/Д	4.10, 20:20
	4–6 км на ПдПдЗх	чули	3	вибух	невизначеного походження	Н/Д	4.10, 20:23
	4–6 км на ПдПдЗх	чули	2	вибух	невизначеного походження	Н/Д	4.10, 20:24
	4–6 км на ПдПдЗх	чули	1	вибух	невизначеного походження	Н/Д	4.10, 20:25
	4–6 км на ПдПдЗх	чули	4	вибух	невизначеного походження	Н/Д	4.10, 20:27
	4–6 км на ПдПдЗх	чули	3	вибух	невизначеного походження	Н/Д	4.10, 20:28–20:29
	3–4 км на Зх	чули	12	черга		великокаліберний кулемет	4.10, 20:31
	4–6 км на ПдПдЗх	чули	4	вибух	невизначеного походження	Н/Д	4.10, 20:31–20:34
	4–6 км на ПдПдЗх	чули	3	вибух	невизначеного походження	Н/Д	4.10, 20:40–20:41
	4–6 км на ПдПдЗх	чули	3	черга		великокаліберний кулемет	4.10, 20:45
	4–6 км на ПдПдЗх	чули	3	вибух	невизначеного походження	Н/Д	4.10, 20:48
	4–6 км на ПдПдЗх	чули	2	вибух	невизначеного походження	Н/Д	4.10, 20:50
	4–6 км на ПдПдЗх	чули	2	вибух	невизначеного походження	Н/Д	4.10, 21:41
4–6 км на ПдПдЗх	чули	2	черга		великокаліберний кулемет	4.10, 21:45	
4–6 км на ПдПдЗх	чули	2	черга		великокаліберний кулемет	4.10, 21:59	

Місце розміщення СММ	Місце події	Спосіб	К-ть	Спостереження	Опис	Озброєння	Дата, час
	4–6 км на ПдПдЗх	чули	5	вибух	невизначеного походження	Н/Д	4.10, 22:00
	4–6 км на ПдПдЗх	чули	3	черга		великокаліберний кулемет	4.10, 22:34
	4–6 км на ПдПдЗх	чули	5	черга		великокаліберний кулемет	4.10, 23:00
	4–6 км на ПдПдЗх	чули	3	вибух	невизначеного походження	Н/Д	4.10, 23:00
н. п. Світлодарськ (підконтрольний уряду, 57 км на ПнСх від Донецька)	3–5 км на ПдЗх	чули	7	постріл		стрілецька зброя	4.10, 18:31
	5–7 км на ПдПдЗх	чули	2	вибух	невизначеного походження	Н/Д	4.10, 18:34
	5–7 км на ПдПдЗх	чули	5	черга		великокаліберний кулемет	4.10, 18:37
	5–7 км на ПдПдЗх	чули	2	вибух	невизначеного походження	Н/Д	4.10, 18:47
	5–7 км на ПдПдЗх	чули	1	черга		великокаліберний кулемет	4.10, 18:52
	3–5 км на ПдЗх	чули	1	вибух	невизначеного походження	Н/Д	4.10, 19:20
	3–5 км на ПдПдЗх	чули	7	черга		великокаліберний кулемет	4.10, 19:34
	5–7 км на ПдПдЗх	чули	2	вибух	невизначеного походження	Н/Д	4.10, 19:52
	3–5 км на ПдПдЗх	чули	1	вибух	невизначеного походження	Н/Д	4.10, 20:14
	3–5 км на ПдПдЗх	чули	6	постріл		стрілецька зброя	4.10, 20:23
	3–5 км на ПдПдЗх	чули	6	вибух	невизначеного походження	Н/Д	4.10, 20:42–20:47
	5–7 км на ПдЗх	чули	1	вибух	невизначеного походження	Н/Д	4.10, 21:15
	3–5 км на ПдЗх	чули	4	вибух	невизначеного походження	Н/Д	4.10, 21:23
	3–5 км на ПдЗх	чули	4	черга		великокаліберний кулемет	4.10, 21:23
	3–5 км на ПдЗх	чули	6	черга		великокаліберний кулемет	4.10, 21:28
	3–5 км на ПдПдЗх	чули	5	вибух	невизначеного походження	Н/Д	4.10, 21:30
	3–5 км на ПдПдЗх	чули	6	черга		стрілецька зброя	4.10, 21:32
	3–5 км на ПдПдЗх	чули	4	вибух	невизначеного походження	Н/Д	4.10, 21:32
	3–5 км на ПдЗх	чули	8	постріл		стрілецька зброя	4.10, 21:35
	3–5 км на ПдПдЗх	чули	2	вибух	невизначеного походження	Н/Д	4.10, 21:37
	3–5 км на ПдПдЗх	чули	9	черга		великокаліберний кулемет	4.10, 21:38–21:43
	3–5 км на ПдПдЗх	чули	4	вибух	невизначеного походження	Н/Д	4.10, 21:36–21:40
	3–5 км на ПдПдЗх	чули	1	вибух	невизначеного походження	Н/Д	4.10, 21:45
	3–5 км на ПдЗх	чули	3	вибух	невизначеного походження	Н/Д	4.10, 21:50–21:53
	3–5 км на ПдЗх	чули	1	черга		великокаліберний кулемет	4.10, 21:51
	3–5 км на ПдПдЗх	чули	4	вибух	невизначеного походження	Н/Д	4.10, 21:59–22:04
	1–3 км на ПдЗх	чули	6	вибух	невизначеного походження	Н/Д	4.10, 22:03–22:05
	1–3 км на ПдЗх	чули	2	вибух	невизначеного походження	Н/Д	4.10, 22:13
	3–5 км на ПдЗх	чули	4	постріл		стрілецька зброя	4.10, 23:04
	3–5 км на ПдПдЗх	чули	4	черга		великокаліберний кулемет	4.10, 23:24
	3–5 км на ПдЗх	чули	4	черга		великокаліберний кулемет	4.10, 23:48
	3–5 км на ПдЗх	чули	1	вибух	невизначеного походження	Н/Д	5.10, 11:32
	5–8 км на ПдЗх	чули	2	вибух	невизначеного походження	Н/Д	5.10, 13:20–13:25
5–8 км на ПдЗх	чули	1	вибух	невизначеного походження	Н/Д	5.10, 13:45	
3–5 км на ПдЗх	чули	2	вибух	невизначеного походження	Н/Д	5.10, 16:47	
3–5 км на ПдЗх	чули	4	вибух	невизначеного походження	Н/Д	5.10, 16:55–16:57	
3–5 км на ПдЗх	чули	10	постріл		стрілецька зброя	5.10, 17:00	

Місце розміщення СММ	Місце події	Спосіб	К-ть	Спостереження	Опис	Озброєння	Дата, час
	3–5 км на ПдЗх	чули	4	черга		великокаліберний кулемет	5.10, 17:00
	3–5 км на ПдЗх	чули	1	вибух	невизначеного походження	Н/Д	5.10, 17:00
	3–5 км на ПдЗх	чули	5	вибух	невизначеного походження	Н/Д	5.10, 17:06–17:08
	3–5 км на ПдЗх	чули	6	черга		великокаліберний кулемет	5.10, 17:06–17:08
	3–5 км на ПдЗх	чули	12	вибух	невизначеного походження	Н/Д	5.10, 17:12–17:18
	3–5 км на ПдЗх	чули	7	черга		великокаліберний кулемет	5.10, 17:12–17:17
	3–5 км на ПдЗх	чули	2	вибух	невизначеного походження	Н/Д	5.10, 17:21
	3–5 км на ПдЗх	чули	15	вибух	невизначеного походження	Н/Д	5.10, 17:27–17:35
	3–5 км на ПдЗх	чули	19	постріл		стрілецька зброя	5.10, 17:27–17:35
	3–5 км на ПдЗх	чули	5	черга		великокаліберний кулемет	5.10, 17:27–17:35
	3–5 км на ПдЗх	чули	4	вибух	невизначеного походження	Н/Д	5.10, 17:38–17:41
	3–5 км на ПдЗх	чули	8	постріл		стрілецька зброя	5.10, 17:38–17:41
	3–5 км на ПдЗх	чули	2	черга		великокаліберний кулемет	5.10, 17:38–17:41
	3–5 км на ПдПдЗх	чули	19	вибух	невизначеного походження	Н/Д	5.10, 17:48–18:00
	3–5 км на ПдПдЗх	чули	32	черга		великокаліберний кулемет	5.10, 17:48–18:00
	3–5 км на ПдПдЗх	чули	2	постріл		Н/Д	5.10, 17:48–18:00
	3–5 км на ПдПдЗх	чули	13	вибух	невизначеного походження	Н/Д	5.10, 18:02–18:15
	3–5 км на ПдПдЗх	чули	13	постріл		стрілецька зброя	5.10, 18:02–18:15
	3–5 км на ПдПдЗх	чули	3	черга		великокаліберний кулемет	5.10, 18:10–18:15
	3–5 км на ПдПдЗх	чули	3	вибух		Н/Д	5.10, 18:16–18:20
	3–5 км на ПдПдЗх	чули	6	постріл		стрілецька зброя	5.10, 18:16–18:20
	3–5 км на ПдПдЗх	чули	4	вибух	невизначеного походження	Н/Д	5.10, 18:21–18:29
	3–5 км на ПдПдЗх	чули	10	черга		великокаліберний кулемет	5.10, 18:21–18:29
	3–5 км на ПдПдЗх	чули	8	постріл		стрілецька зброя	5.10, 18:21–18:29
приблизно 500 м на ПнСх від н. п. Кам'янка (підконтрольний уряду, 20 км на Пн від Донецька)	2–3 км на ПдСх	чули	2	вибух	невизначеного походження	Н/Д	5.10, 08:55
приблизно 1 км на ПдПдСх від н. п. Неліпівка (підконтрольний урядові, 50 км на Пн від Донецька)	5–7 км на СхПдСх	чули	12	черга		великокаліберний кулемет	5.10, 12:56–12:59
	5–7 км на СхПдСх	чули	44	вибух	невизначеного походження	Н/Д	5.10, 12:56–12:59
	5–7 км на СхПдСх	чули	20	черга		великокаліберний кулемет	5.10, 13:00–13:04
	5–7 км на СхПдСх	чули	30	вибух	невизначеного походження	Н/Д	5.10, 13:00–13:04
	5–7 км на СхПдСх	чули	19	вибух	невизначеного походження	Н/Д	5.10, 13:05–13:11
камера СММ у н. п. Золоте (підконтрольний уряду, 60 км на Зх від Луганська)	2–4 км на Пд	зафіксувала	11	снаряд	випущена(-й) вгору (визначити, на ділянці розведення чи за її межами, не вдалося)	Н/Д	4.10, 19:17
	2–4 км на Пд	зафіксувала	30	снаряд	випущена(-й) вгору (визначити, на ділянці розведення чи за її межами, не вдалося)	Н/Д	4.10, 19:18
	2–4 км на Пд	зафіксувала	1	снаряд	ПнЗх–ПдСх (визначити, на ділянці розведення чи за її межами, не вдалося)	Н/Д	4.10, 19:19

Місце розміщення СММ	Місце події	Спосіб	К-ть	Спостереження	Опис	Озброєння	Дата, час
	2-4 км на Пд	зафіксувала	1	снаряд	Зх-Сх (визначити, на ділянці розведення чи за її межами, не вдалося)	Н/Д	5.10, 21:59
3 км на Пн від н. п. Первомайськ (непідконтрольний уряду, 58 км на Зх від Луганська)	2-4 км на ПнЗх	чули	1	вибух	невизначеного походження (за оцінкою, за межами ділянки розведення в районі Золотого)	Н/Д	5.10, 11:13
2 км на ПнСх від н. п. Степанівка (непідконтрольний урядові, 62 км на Зх від Луганська)	15-20 км на ПдЗх	чули	20	вибух	невизначеного походження	Н/Д	5.10, 12:55-13:05
камера СММ у н. п. Чермалик (підконтрольний уряду, 77 км на Пд від Донецька)	3-5 км на ПдПдСх	зафіксувала	1	снаряд	ЗхПдЗх-СхПнСх	Н/Д	5.10, 19:20
	3-5 км на ПдПдСх	зафіксувала	9	снаряд	ЗхПдЗх-СхПнСх	Н/Д	5.10, 19:23
	2-4 км на Пд	зафіксувала	1	снаряд	ЗхПнЗх-СхПдСх	Н/Д	5.10, 20:22
	3-5 км на Пд	зафіксувала	1	снаряд	ЗхПнЗх-СхПдСх	Н/Д	5.10, 20:31
	2-4 км на Пд	зафіксувала	7	снаряд	ЗхПнЗх-СхПдСх	Н/Д	5.10, 21:00
	2-4 км на Пд	зафіксувала	3	снаряд	ЗхПнЗх-СхПдСх	Н/Д	5.10, 21:01
	2-4 км на Пд	зафіксувала	9	снаряд	ЗхПнЗх-СхПдСх	Н/Д	5.10, 21:02
камера СММ на Донецькій фільтрувальній станції (15 км на Пн від Донецька)	3-5 км на Пд	зафіксувала	10	снаряд	ЗхПнЗх-СхПдСх	Н/Д	5.10, 21:04
	2-3 км на Пд	зафіксувала	1	вибух	невизначеного походження	Н/Д	5.10, 21:25
	200-800 м на Пд	зафіксувала	1	снаряд	ПнЗх-ПдСх	Н/Д	5.10, 21:43
	300-800 м на ПдПдЗх	зафіксувала	1	вибух	невизначеного походження	Н/Д	5.10, 22:11
	0,3-1 км на ПдПдЗх	зафіксувала	2	вибух	невизначеного походження	Н/Д	5.10, 22:15
	200-800 м на ПдПдЗх	зафіксувала	1	снаряд	ПнЗх-ПдСх	Н/Д	5.10, 22:18
	200-800 м на ПдПдЗх	зафіксувала	1	вибух	невизначеного походження	Н/Д	5.10, 22:18
	0,3-1 км на ПдПдЗх	зафіксувала	2	вибух	невизначеного походження	Н/Д	5.10, 23:44
камера СММ за 1,5 км на ПнСх від н. п. Гнугове (підконтрольний урядові, 90 км на Пд від Донецька)	1-2 км на ПдПдЗх	зафіксувала	1	вибух	невизначеного походження	Н/Д	6.10, 01:04
	1-2 км на ПдПдЗх	зафіксувала	4	снаряд	Зх-Сх	Н/Д	6.10, 01:04
	3-5 км на СхПнСх	зафіксувала	9	снаряд	Пн-Пд	Н/Д	5.10, 19:16
	3-5 км на СхПнСх	зафіксувала	3	снаряд	Пн-Пд	Н/Д	5.10, 19:17
	3-5 км на СхПнСх	зафіксувала	10	снаряд	Пн-Пд	Н/Д	5.10, 19:17
	3-5 км на СхПнСх	зафіксувала	2	снаряд	Пн-Пд	Н/Д	5.10, 19:18
	3-5 км на СхПнСх	зафіксувала	1	снаряд	Пн-Пд	Н/Д	5.10, 19:18
	3-5 км на СхПнСх	зафіксувала	2	снаряд	Пн-Пд	Н/Д	5.10, 19:19
камера СММ на Сх від н. п. Ломакине (підконтрольний уряду, 90 км на Пд від Маріуполя)	3-5 км на СхПнСх	зафіксувала	1	снаряд	ПнЗх-ПдСх	Н/Д	5.10, 19:20
	3-5 км на СхПнСх	зафіксувала	11	снаряд	ПнПнЗх-ПдПдСх	Н/Д	5.10, 19:23
камера СММ на КПВВ у н. п. Майорськ (підконтрольний уряду, 45 км на ПнСх від Донецька)	4-6 км на ПнСх	зафіксувала	1	вибух	невизначеного походження	Н/Д	5.10, 18:56
	2-4 км на СхПнСх	зафіксувала	1	вибух	невизначеного походження	Н/Д	6.10, 18:02
камера СММ на КПВВ у н. п. Майорськ (підконтрольний уряду, 45 км на ПнСх від Донецька)	1-3 км на СхПнСх	зафіксувала	18	снаряд	ПнПнЗх-ПдПдСх	Н/Д	5.10, 21:23
	1-3 км на СхПнСх	зафіксувала	6	снаряд	ПнПнЗх-ПдПдСх	Н/Д	5.10, 21:24
	1-3 км на Сх	зафіксувала	3	снаряд	ПнПнЗх-ПдПдСх	Н/Д	5.10, 21:28
	1-3 км на СхПнСх	зафіксувала	1	вибух	невизначеного походження	Н/Д	5.10, 21:28

Місце розміщення СММ	Місце події	Спосіб	К-ть	Спостереження	Опис	Озброєння	Дата, час
	1-3 км на СхПнСх	зафіксувала	6	снаряд	ПнПнЗх-ПдПдСх	Н/Д	5.10, 21:28
	1-3 км на СхПнСх	зафіксувала	5	снаряд	ПнПнЗх-ПдПдСх	Н/Д	5.10, 21:31
	1-3 км на Сх	зафіксувала	1	вибух	невизначеного походження	Н/Д	5.10, 21:31
	1-3 км на СхПнСх	зафіксувала	1	снаряд	ПнЗх-ПдСх	Н/Д	5.10, 21:45
	1-3 км на Сх	зафіксувала	1	снаряд	ПдЗх-ПнСх	Н/Д	5.10, 21:48
	1-3 км на СхПнСх	зафіксувала	18	снаряд	ПнПнЗх-ПдПдСх	Н/Д	5.10, 21:55
	1-3 км на СхПнСх	зафіксувала	2	снаряд	ПнПнЗх-ПдПдСх	Н/Д	5.10, 22:01
	1-3 км на СхПнСх	зафіксувала	8	снаряд	ПнПнЗх-ПдПдСх	Н/Д	5.10, 22:02
	1-3 км на СхПнСх	зафіксувала	3	снаряд	ПнПнЗх-ПдПдСх	Н/Д	5.10, 22:05
	1-3 км на СхПнСх	зафіксувала	3	снаряд	ПнПнЗх-ПдПдСх	Н/Д	5.10, 22:06
	1-3 км на СхПнСх	зафіксувала	1	вибух	невизначеного походження	Н/Д	5.10, 22:35
	1-3 км на СхПнСх	зафіксувала	18	снаряд	ПнЗх-ПдСх	Н/Д	5.10, 22:43
	1-3 км на СхПнСх	зафіксувала	10	снаряд	ПнПнЗх-ПдПдСх	Н/Д	5.10, 22:47
	1-3 км на СхПнСх	зафіксувала	8	снаряд	ПнПнЗх-ПдПдСх	Н/Д	5.10, 22:49
	1-3 км на СхПнСх	зафіксувала	14	снаряд	ПнПнЗх-ПдПдСх	Н/Д	5.10, 22:52
	2-4 км на Сх	зафіксувала	5	снаряд	ПдПдЗх-ПнПнСх	Н/Д	5.10, 23:21
	2-4 км на Сх	зафіксувала	1	освітлювальна ракета	випущена(-й) угору	Н/Д	5.10, 23:51
	2-4 км на СхПнСх	зафіксувала	8	снаряд	ПнПнЗх-ПдПдСх	Н/Д	5.10, 23:53
	3-5 км на Сх	зафіксувала	2	снаряд	Пд-Пн	Н/Д	5.10, 23:56
	3-5 км на Сх	зафіксувала	6	снаряд	Пд-Пн	Н/Д	5.10, 23:57
	3-5 км на СхПнСх	зафіксувала	1	освітлювальна ракета	випущена(-й) угору	Н/Д	5.10, 23:59
	3-5 км на СхПнСх	зафіксувала	1	освітлювальна ракета	випущена(-й) угору	Н/Д	6.10, 00:03
	3-5 км на Сх	зафіксувала	1	освітлювальна ракета	випущена(-й) угору	Н/Д	6.10, 00:05
	3-5 км на СхПнСх	зафіксувала	14	снаряд	ПнПнЗх-ПдПдСх	Н/Д	6.10, 00:07
	2-4 км на Сх	зафіксувала	2	снаряд	Пд-Пн	Н/Д	6.10, 00:08
	2-4 км на Сх	зафіксувала	1	освітлювальна ракета	випущена(-й) угору	Н/Д	6.10, 00:10
	3-5 км на Сх	зафіксувала	1	освітлювальна ракета	випущена(-й) угору	Н/Д	6.10, 00:47
	камера СММ на КПВВ у н. п. Мар'їнка (підконтрольний уряду, 23 км на ПдЗх від Донецька)	2-4 км на ПнПнСх	зафіксувала	3	снаряд	ПдЗх-ПнСх	Н/Д
2-4 км на ПнПнСх		зафіксувала	1	вибух	розрив	Н/Д	5.10, 20:41
2-4 км на ПнПнСх		зафіксувала	3	снаряд	Зх-Сх	Н/Д	5.10, 20:42
2-4 км на ПнПнСх		зафіксувала	1	вибух	невизначеного походження	Н/Д	5.10, 22:06
2-4 км на ПнПнСх		зафіксувала	9	снаряд	ПдЗх-ПнСх	Н/Д	5.10, 22:07
2-4 км на ПнПнСх		зафіксувала	2	вибух	невизначеного походження	Н/Д	5.10, 22:08
2-4 км на ПнПнСх		зафіксувала	3	снаряд	Зх-Сх	Н/Д	5.10, 22:10
2-4 км на ПнПнСх		зафіксувала	9	снаряд	Зх-Сх	Н/Д	5.10, 22:11
2-4 км на ПнПнСх		зафіксувала	25	снаряд	Зх-Сх	Н/Д	5.10, 22:12
2-4 км на ПнПнСх		зафіксувала	21	снаряд	Зх-Сх	Н/Д	5.10, 22:13

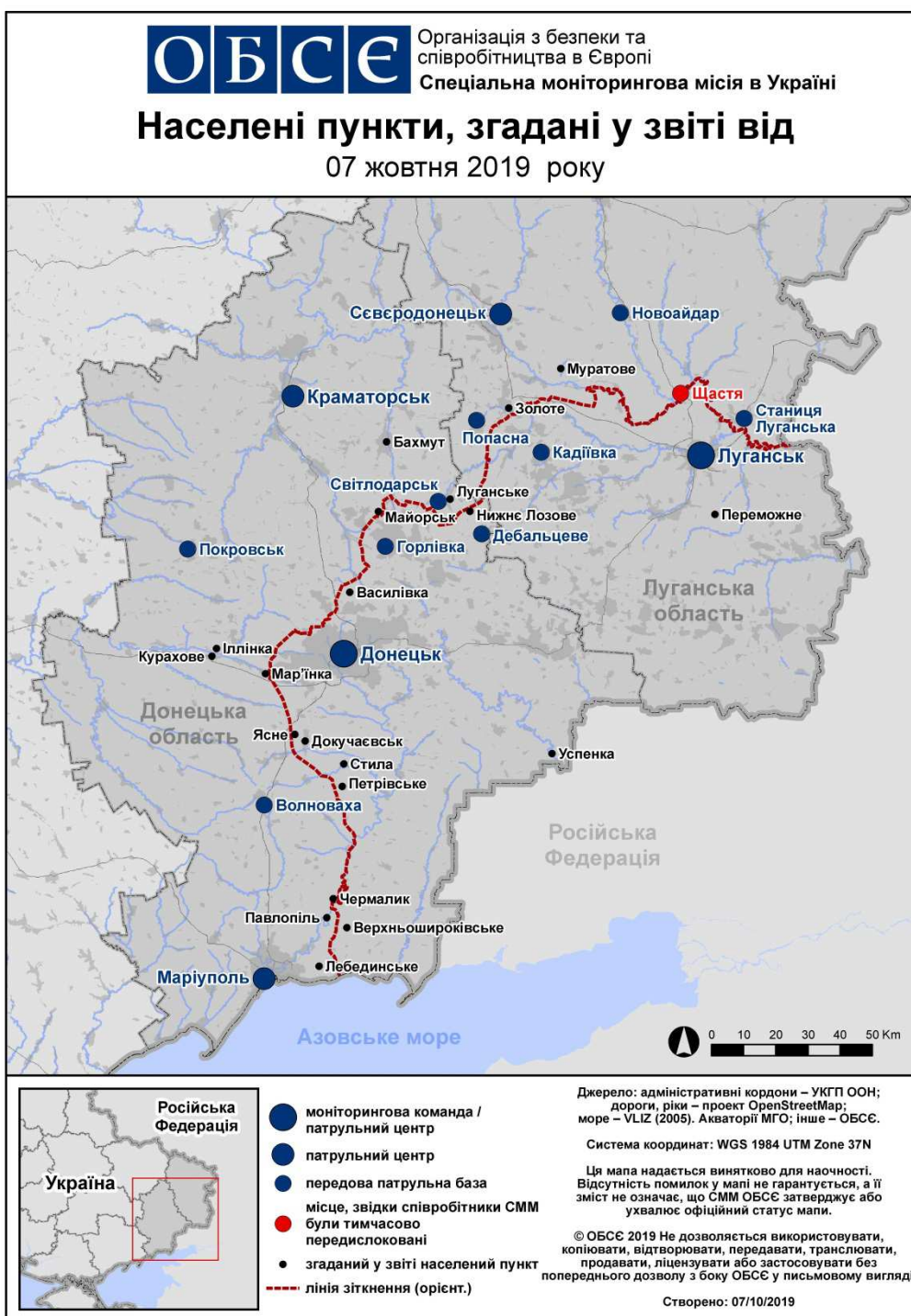
Місце розміщення СММ	Місце події	Спосіб	К-ть	Спостереження	Опис	Озброєння	Дата, час
	2-4 км на ПнПнСх	зафіксувала	14	снаряд	Зх-Сх	Н/Д	5.10, 22:14
	2-4 км на ПнПнСх	зафіксувала	28	снаряд	Зх-Сх	Н/Д	5.10, 22:15
	2-4 км на ПнПнСх	зафіксувала	1	снаряд	Сх-Зх	Н/Д	5.10, 22:18
	2-4 км на ПнПнСх	зафіксувала	1	снаряд	Зх-Сх	Н/Д	5.10, 22:21
	2-4 км на ПнПнСх	зафіксувала	12	снаряд	Зх-Сх	Н/Д	5.10, 22:27
	2-4 км на ПнПнСх	зафіксувала	17	снаряд	Зх-Сх	Н/Д	5.10, 22:29
	2-4 км на ПнПнСх	зафіксувала	12	снаряд	Зх-Сх	Н/Д	5.10, 22:30
камера СММ на КПВВ у н. п. Пищевик (підконтрольний уряду, 84 км на Пд від Донецька)	4-6 км на Пд	зафіксувала	1	вибух	вибух у повітрі	Н/Д	5.10, 18:39
	3-5 км на ПдПдСх	зафіксувала	1	снаряд	Сх-Зх	Н/Д	6.10, 02:28
	3-5 км на ПдПдСх	зафіксувала	1	снаряд	Зх-Сх	Н/Д	6.10, 02:37
	3-5 км на ПдПдСх	зафіксувала	6	снаряд	Зх-Сх	Н/Д	6.10, 02:41
	3-5 км на ПдПдСх	зафіксувала	5	снаряд	ПнЗх-ПдСх	Н/Д	6.10, 02:41
камера СММ за 1 км на ПдЗх від н. п. Широкине (100 км на Пд від Донецька)	2-4 км на Пн	зафіксувала	1	вибух	невизначеного походження	Н/Д	5.10, 18:41
камера СММ у н. п. Світлодарськ (підконтрольний уряду, 57 км на ПнСх від Донецька)	4-6 км на СхПдСх	зафіксувала	1	вибух	вибух у повітрі	Н/Д	5.10, 18:14
	4-6 км на Сх	зафіксувала	1	вибух	невизначеного походження	Н/Д	5.10, 18:15
	4-6 км на СхПдСх	зафіксувала	1	вибух	невизначеного походження	Н/Д	5.10, 18:15
	1-3 км на СхПнСх	зафіксувала	1	снаряд	ПнЗх-ПдСх	Н/Д	5.10, 21:31
	1-3 км на СхПнСх	зафіксувала	1	снаряд	ПнЗх-ПдСх	Н/Д	5.10, 21:32
приблизно 13 км на ПдЗх від центру н. п. Донецьк (непідконтрольний уряду)	5-6 км на ЗхПнЗх	чули	10	вибух	невизначеного походження	Н/Д	6.10, 11:20
приблизно 8 км на ПнЗх від центру н. п. Донецьк (непідконтрольний уряду)	3-5 км на Пн	чули	2	вибух	невизначеного походження	Н/Д	6.10, 12:56
н. п. Олександрівка (непідконтрольний уряду, 20 км на ПдЗх від Донецька)	2-3 км на ПнЗх	чули	25	черга		великокаліберний кулемет	6.10, 11:19-11:27
	2-3 км на ПнЗх	чули	2	постріл		великокаліберний кулемет	6.10, 12:21
	2-3 км на Зх	чули	10	черга		великокаліберний кулемет	6.10, 12:40
	2-3 км на Зх	чули	1	постріл		стрілецька зброя	6.10, 12:40
	2-3 км на Зх	чули	1	черга		великокаліберний кулемет	6.10, 12:41
н. п. Красногорівка (підконтрольний уряду, 21 км на Зх від Донецька)	1 км на Сх	чули	35	черга		великокаліберний кулемет	6.10, 11:20-11:30
приблизно 1 км на ПнЗх від залізничного вокзалу в н. п. Ясинувата (непідконтрольний уряду, 16 км на ПнСх від Донецька)	2-3 км на ПдПдЗх	чули	3	постріл		стрілецька зброя	6.10, 14:10
приблизно 2 км на ПдСх від н. п. Лебединське (підконтрольний урядові, 99 км на Пд від Донецька)	3 км на ПнПнСх	чули	10	черга		стрілецька зброя	6.10, 13:07-13:12
н. п. Світлодарськ	1-3 км на ПдЗх	чули	5	черга		стрілецька зброя	5.10, 18:31

Місце розміщення СММ	Місце події	Спосіб	К-ть	Спостереження	Опис	Озброєння	Дата, час
(підконтрольний уряду, 57 км на ПнСх від Донецька)	3-5 км на ПдЗх	чули	2	вибух	невизначеного походження	Н/Д	5.10, 18:36
	1-3 км на ПдЗх	чули	10	черга		великокаліберний кулемет	5.10, 18:37-18:39
	3-5 км на ПдЗх	чули	1	черга		великокаліберний кулемет	5.10, 18:53
	3-5 км на ПдЗх	чули	2	вибух	невизначеного походження	Н/Д	5.10, 18:59
	3-5 км на ПдЗх	чули	7	черга		великокаліберний кулемет	5.10, 19:08-19:15
	3-6 км на ПдЗх	чули	1	черга		великокаліберний кулемет	5.10, 19:23
	5-7 км на ПдЗх	чули	3	вибух	невизначеного походження	Н/Д	5.10, 19:45-19:50
	5-7 км на ПдЗх	чули	2	вибух	невизначеного походження	Н/Д	5.10, 19:57-19:59
	3-5 км на ПдЗх	чули	3	черга		великокаліберний кулемет	5.10, 19:59
	3-5 км на ПдЗх	чули	25	вибух	невизначеного походження	Н/Д	5.10, 20:00-20:05
	3-5 км на ПдЗх	чули	2	вибух	невизначеного походження	Н/Д	5.10, 21:32
	3-5 км на ПдЗх	чули	6	черга		великокаліберний кулемет	5.10, 21:32-21:37
	3-5 км на ПдЗх	чули	1	вибух	невизначеного походження	Н/Д	5.10, 21:42
	3-5 км на ПдЗх	чули	8	черга		великокаліберний кулемет	5.10, 21:48
	3-5 км на ПдЗх	чули	3	вибух	невизначеного походження	Н/Д	5.10, 21:48
	3-5 км на ПдЗх	чули	35	черга		великокаліберний кулемет	5.10, 21:49-21:50
	3-5 км на ПдЗх	чули	10	черга		великокаліберний кулемет	5.10, 21:50
	1-3 км на ПдЗх	чули	5	черга		великокаліберний кулемет	5.10, 21:51
	3-5 км на ПдЗх	чули		черга	численні перехресні	великокаліберний кулемет	5.10, 21:51
	3-5 км на ПдЗх	чули	3	вибух	невизначеного походження	Н/Д	5.10, 21:52
	3-5 км на ПдЗх	чули	4	вибух	невизначеного походження	Н/Д	5.10, 21:52-21:53
	3-5 км на ПдЗх	чули		черга	численні перехресні	великокаліберний кулемет	5.10, 21:53
	2-5 км на ПдЗх	чули	3	вибух	невизначеного походження	Н/Д	5.10, 21:57
	2-5 км на ПдЗх	чули	20	черга		великокаліберний кулемет	5.10, 21:57-21:58
	2-5 км на ПдЗх	чули	1	вибух	невизначеного походження	Н/Д	5.10, 21:59
	1-3 км на ПдЗх	чули	30	постріл		стрілецька зброя	5.10, 21:59-22:00
	3-5 км на ПдЗх	чули	5	вибух	невизначеного походження	Н/Д	5.10, 22:02
	3-5 км на ПдЗх	чули	10	черга		великокаліберний кулемет	5.10, 22:02
	3-5 км на ПдЗх	чули		черга	численні перехресні	великокаліберний кулемет	5.10, 22:03-22:04
	2-3 км на ПдЗх	чули	10	постріл		стрілецька зброя	5.10, 22:04
	2-3 км на ПдЗх	чули	3	вибух		Н/Д	5.10, 22:04
	1-3 км на ПдЗх	чули	30	черга		великокаліберний кулемет	5.10, 22:04-22:06
	3-5 км на ПдЗх	чули	1	вибух	невизначеного походження	Н/Д	5.10, 22:06
	2-5 км на ПдЗх	чули	30	черга		великокаліберний кулемет	5.10, 22:06-22:08
	3-5 км на ПдЗх	чули	1	вибух	невизначеного походження	Н/Д	5.10, 22:08
	2-5 км на ПдЗх	чули	30	постріл		стрілецька зброя	5.10, 22:08-22:09
	2-5 км на ПдЗх	чули	10	черга		великокаліберний кулемет	5.10, 22:10
	3-5 км на ПдЗх	чули	1	вибух	невизначеного походження	Н/Д	5.10, 22:10
	3-5 км на ПдЗх	чули		постріл і черги	численні перехресні	великокаліберний кулемет	5.10, 22:10-22:11
	3-5 км на ПдЗх	чули	1	вибух	невизначеного походження	Н/Д	5.10, 22:12
1-5 км на ПдЗх	чули	1	вибух	невизначеного походження	Н/Д	5.10, 22:14	
1-5 км на ПдЗх	чули	15	черга		великокаліберний кулемет	5.10, 22:14	
3-5 км на ПдЗх	чули	1	вибух	невизначеного походження	Н/Д	5.10, 22:15	
1-5 км на ПдЗх	чули	20	черга		великокаліберний кулемет	5.10, 22:16-22:17	
1-5 км на ПдЗх	чули	30	черга		великокаліберний кулемет	5.10, 22:18-22:19	

Місце розміщення СММ	Місце події	Спосіб	К-ть	Спостереження	Опис	Озброєння	Дата, час
	3-5 км на ПдЗх	чули	1	вибух	невизначеного походження	Н/Д	5.10, 22:19
	5-7 км на ПдЗх	чули	30	черга		великокаліберний кулемет	5.10, 22:20
	2-5 км на ПдЗх	чули	20	черга		великокаліберний кулемет	5.10, 22:20
	3-5 км на ПдЗх	чули	1	вибух	невизначеного походження	Н/Д	5.10, 22:21
	3-5 км на ПдЗх	чули	30	постріл		великокаліберний кулемет	5.10, 22:22-22:24
	3-7 км на ПдЗх	чули	60	черга		великокаліберний кулемет	5.10, 22:24-22:25
	3-7 км на ПдЗх	чули	5	вибух	невизначеного походження	Н/Д	5.10, 22:25-22:26
	3-7 км на ПдЗх	чули	60	черга		великокаліберний кулемет	5.10, 22:26-22:28
	3-5 км на ПдЗх	чули	2	вибух	невизначеного походження	Н/Д	5.10, 22:28
	3-7 км на ПдЗх	чули	40	постріл		інше	5.10, 22:28
	3-7 км на ПдЗх	чули	45	черга		великокаліберний кулемет	5.10, 22:28-22:29
	3-7 км на ПдЗх	чули	5	вибух	невизначеного походження	Н/Д	5.10, 22:29-22:31
	3-7 км на ПдЗх	чули	5	вибух	невизначеного походження	Н/Д	5.10, 22:33-22:35
	5-7 км на ПдЗх	чули	40	черга		великокаліберний кулемет	5.10, 22:36-22:37
	5-7 км на ПдЗх	чули	50	черга		великокаліберний кулемет	5.10, 22:37-22:38
	5-7 км на ПдЗх	чули	4	вибух	невизначеного походження	Н/Д	5.10, 22:38
	5-7 км на ПдЗх	чули	20	черга		великокаліберний кулемет	5.10, 22:38
	3-5 км на ПдЗх	чули	11	вибух	невизначеного походження	Н/Д	5.10, 22:38-22:40
	3-5 км на ПдЗх	чули	4	вибух	невизначеного походження	Н/Д	5.10, 22:42
	3-7 км на ПдЗх	чули	20	черга		великокаліберний кулемет	5.10, 22:44
	3-5 км на ПдЗх	чули	5	вибух	невизначеного походження	Н/Д	5.10, 22:47-22:50
	5-7 км на ПдЗх	чули	10	черга		великокаліберний кулемет	5.10, 22:50
	3-7 км на ПдЗх	чули	4	вибух	невизначеного походження	Н/Д	5.10, 22:52-22:53
	3-5 км на ПдЗх	чули	5	черга		великокаліберний кулемет	5.10, 23:01
	3-5 км на ПдЗх	чули	2	вибух	невизначеного походження	Н/Д	5.10, 23:06
	3-5 км на ПдЗх	чули	10	черга		великокаліберний кулемет	5.10, 23:16
	5-7 км на ПдЗх	чули	2	вибух	невизначеного походження	Н/Д	5.10, 23:16
	3-7 км на ПдЗх	чули	3	вибух	невизначеного походження	Н/Д	5.10, 23:22
	2-4 км на ПдЗх	чули	6	вибух	розрив	Н/Д	5.10, 23:28-23:35
	2-4 км на ПдЗх	чули	6	вибух	розрив	Н/Д	5.10, 23:40-23:45
	3-5 км на ПдЗх	чули	8	вибух	розрив	Н/Д	5.10, 23:50-23:55
	3-5 км на ПдЗх	чули	8	вибух	розрив	Н/Д	5.10, 23:57-23:59
	4-5 км на Пд	чули	10	вибух	невизначеного походження	Н/Д	6.10, 13:14-13:24
	4-5 км на ПдСх	чули	1	вибух	невизначеного походження	Н/Д	6.10, 17:16
	4-5 км на Пд	чули	3	вибух	невизначеного походження	Н/Д	6.10, 17:53-17:56
н. п. Горлівка (непідконтрольний уряду, 39 км на ПнСх від Донецька)	5-7 км на ПнЗх	чули	25	вибух	невизначеного походження	Н/Д	6.10, 17:45-18:00
камера СММ у н. п. Золоте (підконтрольний уряду, 60 км на Зх від Луганська)	2-3 км на Сх	зафіксувала	1	снаряд	ПнПнЗх-ПдПдСх (за оцінкою, за межами ділянки розведення)	Н/Д	5.10, 19:13
	1-2 км на Сх	зафіксувала	2	снаряд	ПдЗх-ПнСх (за оцінкою, за межами ділянки розведення)	Н/Д	6.10, 01:06
	1-2 км на Сх	зафіксувала	1	снаряд	ПдЗх-ПнСх (за оцінкою, за межами ділянки розведення)	Н/Д	6.10, 01:07
	2-3,5 км на Пд	зафіксувала	2	снаряд	СхПнСх-ЗхПдЗх (за оцінкою, у межах ділянки розведення)	Н/Д	6.10, 01:23
	2-3,5 км на Пд	зафіксувала	2	вибух	невизначеного походження (за оцінкою, у межах ділянки розведення)	Н/Д	6.10, 01:44

Місце розміщення СММ	Місце події	Спосіб	К-ть	Спостереження	Опис	Озброєння	Дата, час
	0,5–1 км Пн	зафіксувала	1	вибух	невизначеного походження (за оцінкою, за межами ділянки розведення)	Н/Д	6.10, 01:53
Пн околиця н. п. Попасна (підконтрольний уряду, 69 км на Зх від Луганська)	10–15 км на Пд	чули	156	вибух	невизначеного походження	Н/Д	5.10, 17:27–18:50
	3–5 км на ПдСх	чули	26	вибух	невизначеного походження	Н/Д	5.10, 17:45–18:43
	5–10 км на ПдСх	чули	3	вибух	невизначеного походження	Н/Д	6.10, 00:55–01:05
3 км на Пн від н. п. Первомайськ (непідконтрольний уряду, 58 км на Зх від Луганська)	3–5 км на ПдЗх	чули	36	черга	за оцінкою, за межами ділянки розведення в районі Золотого	великокаліберний кулемет	6.10, 10:48–11:00
	3–5 км на ПдЗх	чули	2	вибух	невизначеного походження (за оцінкою, за межами ділянки розведення)	Н/Д	6.10, 11:00
	3–5 км на ПдЗх	чули	20	черга	за оцінкою, за межами ділянки розведення	великокаліберний кулемет	6.10, 11:20
	300–500 м на ПнЗх	чули	1	постріл	за оцінкою, у межах ділянки розведення	стрілецька зброя	6.10, 11:49
2 км на Сх від н. п. Оріхове-Донецьке (підконтрольний урядові, 44 км на ПнЗх від Луганська)	5–7 км на ПдЗх	чули	2	вибух	невизначеного походження	Н/Д	6.10, 13:03

Мапа Донецької та Луганської областей¹⁰



За рішенням Постійної ради №1117 від 21 березня 2014 року, СММ базується у десяти містах на всій території України (Херсон, Одеса, Львів, Івано-Франківськ, Харків, Донецьк, Дніпро, Чернівці, Луганськ і Київ). Ця мапа східної України призначена для ілюстративних цілей. На ній вказані населені пункти, згадані у звіті, а також ті, де є офіси СММ (команди спостерігачів, представництва і передові патрульні бази) в Донецькій і Луганській областях. (Червоним кольором виділено передову патрульну базу, з якої співробітники СММ були тимчасово передислоковані починаючи з 27 вересня 2016 року згідно з рекомендаціями експертів з безпеки з деяких держав-учасниць ОБСЄ та з урахуванням вимог СММ щодо безпеки. СММ використовує ці приміщення у світлу пору доби, а також патрулює в цьому населеному пункті вдень).