



Ежедневный отчет № 233/2019

2 октября 2019 года¹

Краткое изложение

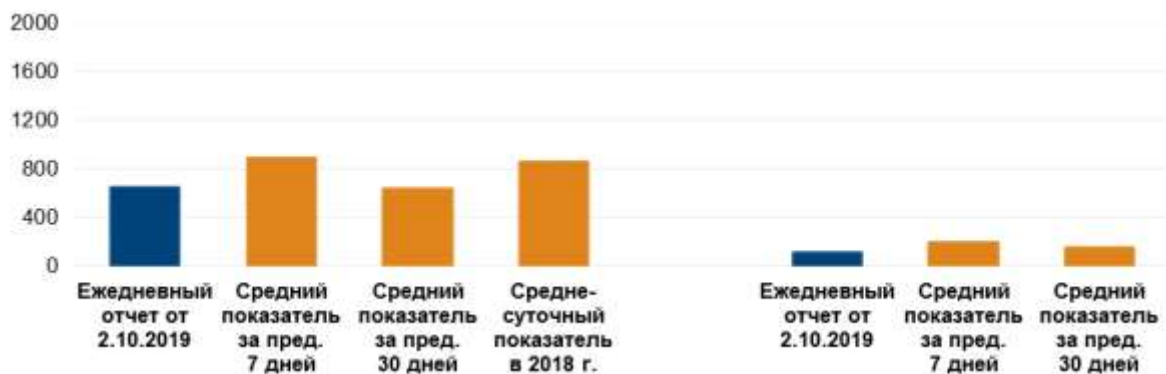
- СММ констатировала уменьшение количества нарушений режима прекращения огня в Донецкой области и аналогичный уровень нарушений режима прекращения огня в Луганской области по сравнению с предыдущим отчетным периодом.
- На участке разведения сил и средств в районе Станицы Луганской команда Миссия продолжала наблюдать за работами по присоединению временного обходного пешеходного моста к уцелевшей части разрушенной секции моста.
- СММ зафиксировала взрыв на участке разведения в районе Золотого, а также обнаружила боевые бронированные машины на участке разведения в районе Петровского.
- Миссия зафиксировала 37 единиц вооружения, размещенных в нарушение линий отвода: 1 в подконтрольных правительству и 36 в неподконтрольных правительству районах Луганской области.
- Наблюдатели видели неразорвавшиеся боеприпасы вблизи Новоалександровки и мины возле Талаковки.
- СММ осуществляла мониторинг режима прекращения огня для содействия обеспечению функционирования Донецкой фильтровальной станции и проведения ремонтных работ на водопроводах в Луганской области.
- Доступ Миссии оставался ограниченным, в частности на блокпостах вооруженных формирований вблизи Петровского и Верхнешироковского*.
- В Киеве команда СММ осуществляла мониторинг двух мирных собраний, связанных с недавними событиями в политике.

¹ Более подробная информация обо всех случаях нарушения режима прекращения огня, а также карты Донецкой и Луганской областей, где отмечены все места, упомянутые в отчете, представлены в приложении. В течение отчетного периода камера СММ в Первомайске не функционировала

Нарушения режима прекращения огня²

Количество зафиксированных нарушений режима прекращения огня³

Количество зафиксированных взрывов⁴

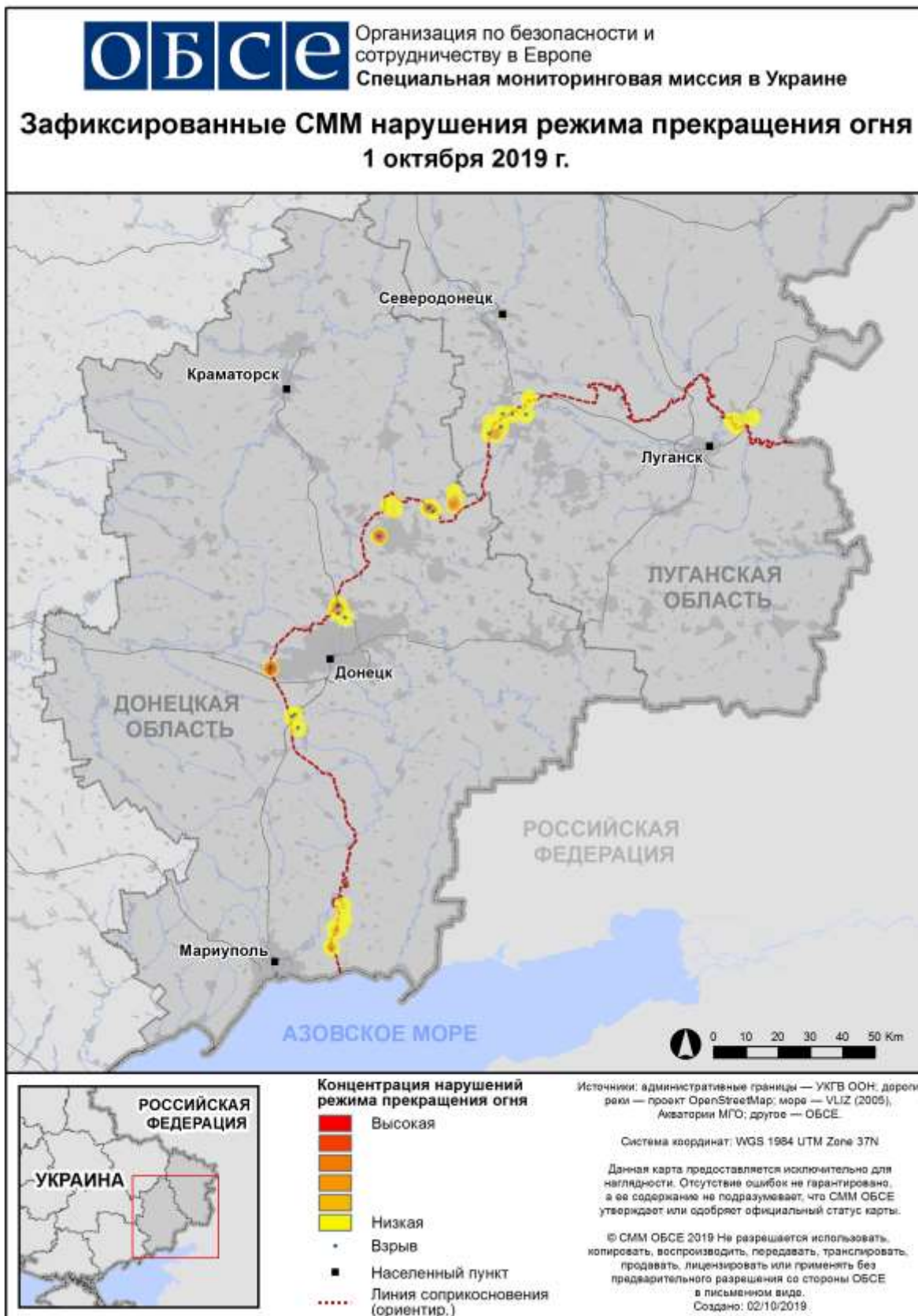


² Более подробная информация обо всех случаях нарушения режима прекращения огня, а также карты Донецкой и Луганской областей, где отмечены все места, упомянутые в отчете, представлены в приложении. В течение отчетного периода камера СММ в Первомайске не функционировала.

³ Включая взрывы.

⁴ В том числе из вооружения неустановленного типа.

Карта зафиксированных нарушений режима прекращения огня



В Донецкой области Миссия констатировала уменьшение количества нарушений режима прекращения огня, при этом зафиксировав меньше взрывов (приблизительно 70), по сравнению с [предыдущим отчетным периодом](#) (около 170 взрывов). Большинство нарушений режима прекращения огня, включая большинство взрывов, зафиксировано в районах к северо-востоку от н.п. Марьинка (подконтрольный правительству, 23 км к юго-западу от Донецка), к северо-западу от н.п. Горловка (неподконтрольный правительству, 39 км к северо-востоку от Донецка), а также к юго-западу от н.п. Светлодарск (подконтрольный правительству, 57 км к северо-востоку от Донецка).

В Луганской области СММ констатировала аналогичный уровень нарушений режима прекращения огня, при этом зафиксировав меньше взрывов (14), по сравнению с [предыдущим отчетным периодом](#) (18 взрывов). Большинство нарушений режима прекращения огня зафиксировано в районах к юго-востоку от н.п. Попасная (подконтрольный правительству, 69 км к западу от Луганска) и к югу от н.п. Молодежное (неподконтрольный правительству, 63 км к западу от Луганска).

Участок разведения сил и средств в районе Станицы Луганской

Во второй половине дня 30 сентября наблюдатели видели, как на обеих сторонах асфальтированной дороги закладывали гравийную основу шириной 1 м, а также проводили работы по возведению двух автобусных остановок (платформ для пассажиров) с восточной стороны асфальтированной дороги, севернее разрушенной секции моста возле Станицы Луганской (15 км к северо-востоку от Луганска). Команда Миссии видела, как четверо работников пилили древесину в 20 м к востоку и в 150 м к востоку от северного края разрушенной секции моста. 1 октября, по наблюдениям СММ, строительные работы на обходном пешеходном мосту продолжались: 20 работников из подконтрольных правительству районов прикрепляли деревянные ограждения (перила) восточнее разрушенной части моста.

Вечером 30 сентября камера СММ, установленная возле памятника князю Игорю к юго-востоку от моста вблизи Станицы Луганской зафиксировала 2 снаряда, пролетевших ориентировочно в 3–5 км к северо-западу (по оценке, оба вне участка разведения, но в пределах 5 км от его края). Во второй половине дня 1 октября, находясь приблизительно в 300 м к северу от моста вблизи Станицы Луганской, наблюдатели слышали 3 выстрела из стрелкового оружия на расстоянии около 1–2 км к западу (по оценке, вне участка разведения, но в пределах 5 км от его края).

Другие участки разведения сил и средств⁵

27 сентября на участке разведения в районе н.п. Петровское (неподконтрольный правительству, 41 км к югу от Донецка) беспилотный летательный аппарат (БПЛА) СММ среднего радиуса действия зафиксировал, предположительно, 1 боевую бронированную машину (ББМ) примерно в 350 м к северу от южного края участка разведения недалеко от передовых позиций вооруженных формирований. Этот БПЛА также [вновь](#) зафиксировал 1 ББМ ориентировочно в 1,2 км к югу от северного края

⁴ Разведение предусмотрено [Рамочным решением Трехсторонней контактной группы о разведении сил и средств](#) от 21 сентября 2016 года.

участка разведения и примерно в 1,9 км к востоку от его западного края (по оценке, принадлежащую Вооруженным силам Украины). На участке разведения этот БПЛА зафиксировал по крайней мере 150 противотанковых мин (ТМ-62), установленных в ряд с юга на север протяженностью около 170 м, примерно в 170 м к югу от северного края участка разведения (для ознакомления с предыдущими наблюдениями см. [Ежедневный отчет СММ от 1 октября 2019 года](#)).

1 октября доступ наблюдателей к камере СММ вблизи участка разведения в районе Петровского оставался ограниченным*.

28 сентября на участке разведения в районе н. п. Золотое (подконтрольный правительству, 60 км к западу от Луганска) БПЛА СММ малого радиуса действия зафиксировал 2 ящика сверху на контейнере, размещенном на западной стороне автодороги Т1316 на расстоянии около 800 м к северу от блокпоста вооруженных формирований.

Вечером 30 сентября камера СММ в Золотом зафиксировала 1 взрыв неопределенного происхождения ориентировочно в 2–4 км к юго-востоку (по оценке, в пределах участка разведения). В ночь с 30 сентября на 1 октября, пребывая на северной окраине Попасной, наблюдатели слышали 10 взрывов неопределенного происхождения и 4 очереди из крупнокалиберного пулемета на расстоянии примерно 4–10 км к востоко-юго-востоку (по оценке, вне участка разведения, но в пределах 5 км от его края). Днем 1 октября, ведя мониторинг на восточной окраине Попасной, наблюдатели слышали 1 взрыв неопределенного происхождения на расстоянии примерно в 2–4 км к югу, а находясь в н. п. Золотое-4 (Родина; подконтрольный правительству, 59 км к западу от Луганска) команда Миссии слышала еще 1 взрыв неопределенного происхождения ориентировочно в 2–5 км к западо-юго-западу (по оценке, оба вне участка разведения, но в пределах 5 км от его края).

Отвод вооружения

СММ продолжала осуществлять мониторинг отвода вооружения, предусмотренного Меморандумом, а также Комплексом мер и Дополнением к нему.

Миссия наблюдала 37 единиц вооружения, размещенных в нарушение соответствующих линий отвода: 1 в подконтрольных правительству районах и 36 в неподконтрольных правительству районах Луганской области. СММ также зафиксировала 36 единиц вооружения, размещенных за соответствующими линиями отвода, но вне мест хранения вооружения в неподконтрольных правительству районах Луганской области (для ознакомления с более детальной информацией см. таблицы ниже).

Признаки военного присутствия и присутствия военного типа в зоне безопасности⁶

Подконтрольные правительству районы

⁶ Упомянутая в этом разделе техника не подпадает под действие Минских соглашений об отводе вооружений.

29 сентября

БПЛА СММ малого радиуса действия обнаружил 1 бронированную разведывательно-дозорную машину (БРДМ-2), 1 землеройную машину (ПЗМ-2), 1 бронеавтомобиль («Саксон») и 1 зенитную установку (ЗУ-23, 23 мм) под маскировочной сеткой в н. п. Войтово (33 км к северо-западу от Луганска) и вблизи него.

30 сентября

БПЛА СММ малого радиуса действия зафиксировал:

- 3 бронетранспортера (МТ-ЛБ — 2 ед., предположительно МТ-ЛБ — 1 ед.) вблизи с Попасной; и
- 1 боевую машину пехоты (БМП-1) рядом с н. п. Гнутово (90 км к югу от Донецка).

Миссия зафиксировала:

- 1 бронетранспортер вблизи Станицы Луганской;
- 1 БМП-2 в Попасной;
- 1 БТР-3 вблизи н. п. Трехизбенка (32 км к северо-западу от Луганска); и
- 2 БТР-70 около н. п. Новобахмутовка (28 км к северу от Донецка).

Неподконтрольные правительству районы

30 сентября

БПЛА СММ дальнего радиуса действия зафиксировал:

- 1 БМП-1 вблизи н. п. Нижнее Лозовое (59 км к северо-востоку от Донецка); и
- 1 БМП-1 около н. п. Знаменка (36 км к северо-западу от Луганска).

Неразорвавшиеся боеприпасы неподалеку от Новоалександровки и мины возле Талаковки

28 сентября на автодороге Т0504, на перекрестке примерно в 2,5 км к юго-западу от Молодежного, ведущем к н. п. Новоалександровка (подконтрольный правительству, 65 км к западу от Луганска), БПЛА СММ малого радиуса действия впервые зафиксировал хвостовой стабилизатор противотанковой ракеты (предположительно РПГ), двигатель реактивной гранаты, 2 хвостовых стабилизатора (предположительно от 82-мм минометных мины), и хвостовую часть 82-мм несущей минометной мины, а также еще 1 хвостовой стабилизатор (предположительно от 73-мм противопехотной гранаты). Некоторые из указанных неразорвавшихся боеприпасов застряли в асфальте автодороги, в то время как другие лежали на ней.

30 сентября на расстоянии около 5 км к востоку от н. п. Талаковка (подконтрольный правительству, 90 км к югу от Донецка), БПЛА СММ среднего радиуса действия **ВНОВЬ** зафиксировал 13 противотанковых мин (ТМ-62), установленных поперек дороги, ведущей к н. п. Пикузы (быв. Коминтерново; неподконтрольный правительству, 92 км к югу от Донецка) и в соседнем поле.

Грузовой поезд с вагонами для транспортировки угля в неподконтрольном правительству районе

27 сентября на железнодорожной станции в н. п. Дебальцево (неподконтрольный правительству, 58 км к северо-востоку от Донецка) команда СММ зафиксировала поезд, который следовал на север: 2 локомотива и 49 вагонов для транспортировки

угля (определить, вагоны пустые или груженные, не представлялось возможным). На всех вагонах были административные номера Российской Федерации, при этом на большинстве из них были логотипы компаний, зарегистрированных в Российской Федерации.

Усилия Миссии по содействию обеспечению функционирования и ремонта объектов гражданской инфраструктуры

СММ осуществляла мониторинг соблюдения режима прекращения огня для обеспечения возможности проведения ремонтных работ на участке водопроводов между н. п. Золотое-3 (Стахановец; подконтрольный правительству, 61 км к западу от Луганска) и Попасной. Миссия продолжала содействовать обеспечению функционирования Донецкой фильтровальной станции (15 км к северу от Донецка).

Мирные массовые собрания в Киеве

На ул. Банковой, 11, в Киеве команда СММ видела группу из около 400 человек (в основном мужчины в возрасте от 20 до 30 лет), в том числе представителей «Свободы», «Национального корпуса» и «Национальных дружин», которые собрались перед Офисом Президента. Около 30 правоохранителей обеспечивали общественный порядок; демонстранты мирно разошлись. В тот же день на площади Независимости наблюдатели видели от 250 до 500 человек (все мужчины возрастом от 30 до 45 лет) и по крайней мере 10 народных депутатов. Во время обоих массовых собраний участники критиковали последние события в политике, касающиеся отдельных районов Донецкой и Луганской областей.

Миссия продолжала следить за ситуацией в Харькове, Херсоне, Одессе, Львове, Ивано-Франковске, Днепре и Черновцах.

***Ограничение свободы передвижения и другие препятствия в выполнении мандата СММ**

Деятельность по мониторингу и свобода передвижения СММ ограничены из-за угроз в области безопасности, включая риски, связанные с наличием мин и неразорвавшихся боеприпасов, а также другими препятствиями, которые ежедневно меняются. Мандат СММ предусматривает свободный и безопасный доступ по всей Украине. Все подписанты Комплекса мер согласились с необходимостью свободного и безопасного доступа, а также с тем, что ограничение свободы передвижения СММ является нарушением и что на подобные нарушения необходимо оперативно реагировать. Они также согласились с тем, что СЦКК должен содействовать такому реагированию и осуществлять общую координацию работ по разминированию. Однако вооруженные формирования в отдельных районах Донецкой и Луганской областей часто отказывают СММ в доступе к районам, прилегающим к неподконтрольным правительству участкам границы Украины (например, см. [Ежедневный отчет СММ от 30 сентября 2019 года](#)). Деятельность СММ в Донецкой и Луганской областях оставалась ограниченной после того, как [23 апреля 2017 года неподалеку от Пришиба произошел инцидент со смертельным исходом](#). В связи с этим способность Миссии осуществлять наблюдение по-прежнему ограничена.

Запрет доступа:

- На блокпосте вооруженных формирований, который недавно разместили на дороге, ведущей от н. п. Стыла (неподконтрольный правительству, 34 км к югу от Донецка) к н. п. Петровское (неподконтрольный правительству, 41 км к югу от Донецка), вооруженный член вооруженных формирований отказал патрулю Миссии в проезде, сославшись на то, что «продолжаются инженерные работы», тем самым не разрешив наблюдателям осуществить мониторинг ситуации с безопасностью около участка разведения и **ВНОВЬ** ограничив доступ наблюдателей к камере СММ в Петровском.
- На блокпосте западнее н. п. Верхнешироковское (быв. Октябрь; неподконтрольный правительству, 85 км к югу от Донецка) вооруженный член вооруженных формирований **ВНОВЬ** отказал патрулю Миссии в проезде, сославшись на то, что «продолжаются работы по разминированию».

Регулярные ограничения на участках разведения сил и средств и из-за мин/неразорвавшихся боеприпасов:

- Не осуществив сплошное разминирование, извлечение неразорвавшихся боеприпасов и прочих препятствий, стороны по-прежнему отказывали СММ в неограниченном доступе, а также в возможности передвигаться по отдельным дорогам, которые ранее были определены как важные для осуществления Миссией эффективного мониторинга и для передвижения гражданских лиц.

Задержка:

- На блокпосте к западу от Верхнешироковского вооруженный член вооруженных формирований разрешил патрулю Миссии проехать дальше только после задержки, составившей примерно 1 час.

Другие препятствия:

- 30 сентября сотрудники учебного заведения, расположенного в неподконтрольном правительстве районе Луганской области, сообщили команде СММ, что им не разрешено общаться с наблюдателями и что команде Миссии следует направлять любые возможные запросы лицам, которым принадлежит фактический контроль.
- 1 октября сотрудники трех учебных заведений в неподконтрольных правительству районах Донецкой области сообщили команде СММ, что им нельзя общаться с наблюдателями без письменного разрешения со стороны лиц, которым принадлежит фактический контроль.
- 1 октября, осуществляя полет над н. п. Ивановполье (неподконтрольный правительству, 51 км к северу от Донецка), БПЛА СММ дальнего радиуса действия подвергался воздействию помех сигнала GPS (по оценке, вероятно в результате глушения)⁷.

⁷ Помехи сигнала могли происходить из любого района в радиусе нескольких километров от местоположения БПЛА.

Таблица вооружений

Вооружение, размещенное в нарушение линий отвода

Дата	К-во единиц вооружения	Вид вооружения	Место	Источник наблюдения
подконтрольные правительству районы				
29.09.2019	1	зенитный ракетный комплекс (9К35 «Стрела-10»)	3 окраина н. п. Войтово (33 км к северо-западу от Луганска)	БПЛА малого радиуса действия
неподконтрольные правительству районы				
30.09.2019	7	реактивная система залпового огня (БМ-21 «Град», 122 мм)	бывший Луганский международный аэропорт, примерно 2 км к северу от н. п. Переможное (19 км к югу от Луганска)	БПЛА дальнего радиуса действия
30.09.2019	8	самоходные гаубицы (2С3 «Акация», 152 мм — 1 ед., 2С1 «Гвоздика», 122 мм — 7 ед.)		
30.09.2019	19	буксируемые гаубицы (2А65 «Мста-Б», 152 мм — 7 ед., Д-30 «Лягушка», 122 мм — 12 ед.)		
30.09.2019	2	противотанковая пушка (МТ-12 «Рапира», 100 мм)		

Вооружение, размещенное за линиями отвода, но вне выделенных мест хранения вооружения

Дата	К-во единиц вооружения	Вид вооружения	Место	Источник наблюдения
неподконтрольные правительству районы				
30.09.2019	21	танки (Т-72 — 12 ед., Т-64 — 9 ед.)	бывший Луганский международный аэропорт, примерно 2 км к северу от н. п. Переможное (19 км к югу от Луганска)	БПЛА дальнего радиуса действия
30.09.2019	6	зенитный ракетный комплекс (9К35 «Стрела-10»)		
30.09.2019	3	минометы (2Б11 «Сани», 120 мм — 3 ед.)		
30.09.2019	3	буксируемый миномет (2Б9 «Василек», 82 мм)		
30.09.2019	3	самоходная гаубица (2С1 «Гвоздика», 122 мм)	н. п. Теплое (33 км к юго-востоку от Луганска)	БПЛА дальнего радиуса действия

Таблица нарушений режима прекращения огня по состоянию на 1 октября 2019 г.⁸

Месторасположение СММ	Место происшествия	Способ	К-во	Наблюдения	Описание	Вооружение	Дата, время
камера СММ в н. п. Чермалык (подконтрольный правительству, 77 км к Ю от Донецка)	3–5 км к ЮВ	зафиксировала	10	снаряд	ЗЮЗ–ВСВ	Н/Д	30.09, 19:25
камера СММ на Донецкой фильтровальной станции (15 км к С от Донецка)	1–3 км к ЮЮЗ	зафиксировала	15	снаряд	выпущенный(-ая) вверх	Н/Д	30.09, 19:28
	2–4 км к Ю	зафиксировала	1	осветительная ракета	выпущенный(-ая) вверх	Н/Д	30.09, 21:11
	300–800 м к ЮЮЗ	зафиксировала	1	снаряд	З–В	Н/Д	30.09, 21:49
	2–4 км к ЮЮВ	зафиксировала	1	осветительная ракета	выпущенный(-ая) вверх	Н/Д	30.09, 22:10
	300–800 м к ЮЮЗ	зафиксировала	1	снаряд	З–В	Н/Д	30.09, 22:54
	300–800 м к ЮЮЗ	зафиксировала	2	снаряд	З–В	Н/Д	30.09, 22:55
	300–800 м к ЮЮЗ	зафиксировала	1	снаряд	З–В	Н/Д	30.09, 22:57
	0,5–1 км к ЮЮЗ	зафиксировала	1	взрыв	неопределенного происхождения	Н/Д	30.09, 23:00
	0,5–1 км к ЮЮВ	зафиксировала	1	взрыв	неопределенного происхождения	Н/Д	30.09, 23:00
	0,5–1 км к ЮЮЗ	зафиксировала	2	снаряд	З–В	Н/Д	30.09, 23:03
	0,5–1 км к ЮЮЗ	зафиксировала	1	взрыв	неопределенного происхождения	Н/Д	30.09, 23:03
	300–800 м к ЮЮЗ	зафиксировала	1	вспышка дульного пламени		Н/Д	30.09, 23:05
	0,5–1 км к Ю	зафиксировала	1	взрыв	разрыв	Н/Д	30.09, 23:05
	300–800 м к ЮЮЗ	зафиксировала	1	снаряд	З–В	Н/Д	30.09, 23:05
	300–800 м к ЮЮЗ	зафиксировала	3	снаряд	З–В	Н/Д	30.09, 23:27
	300–800 м к ЮЮЗ	зафиксировала	2	снаряд	З–В	Н/Д	30.09, 23:28
	300–800 м к ЮЮЗ	зафиксировала	1	вспышка дульного пламени		Н/Д	30.09, 23:30
	0,5–1 км к Ю	зафиксировала	1	взрыв		Н/Д	1.10, 01:39
	камера СММ на КПВВ в н. п. Майорск (подконтрольный правительству, 45 км к СВ от Донецка)	3–6 км к В	зафиксировала	2	очередь	ЮЗ–СВ	Н/Д
2–7 км к ВСВ		зафиксировала	2	снаряд	Ю–С	Н/Д	30.09, 21:15
2–7 км к ВСВ		зафиксировала	1	снаряд	С–Ю	Н/Д	30.09, 21:22
2–4 км к ВСВ		зафиксировала	3	снаряд	С–Ю	Н/Д	1.10, 02:01
камера СММ на КПВВ в н. п. Марьинка (подконтрольный правительству, 23 км к ЮЗ от Донецка)	2–4 км к ССВ	зафиксировала	5	снаряд	З–В	Н/Д	30.09, 19:08
	2–4 км к ССВ	зафиксировала	20	снаряд	З–В	Н/Д	30.09, 19:09
	2–4 км к ССВ	зафиксировала	3	снаряд	ВЮВ–ЗСЗ	Н/Д	30.09, 19:09
	2–4 км к ССВ	зафиксировала	1	снаряд	З–В	Н/Д	30.09, 19:09
	2–4 км к ССВ	зафиксировала	1	снаряд	ВЮВ–ЗСЗ	Н/Д	30.09, 19:10
	2–4 км к ССВ	зафиксировала	7	снаряд	ВЮВ–ЗСЗ	Н/Д	30.09, 19:13
	2–4 км к ССВ	зафиксировала	4	снаряд	выпущенный(-ая) вверх	Н/Д	30.09, 19:17

⁸ В таблице указаны исключительно те инциденты, которые наблюдатели СММ видели/слышали лично, а также те случаи, которые СММ оценивает как учения с боевой стрельбой, контролируемые взрывы и т.п. Указанные детали — а именно расстояние, направление, тип оружия и т.д. — основаны на оценках, сделанных наблюдателями на местах, и необязательно всегда являются точными. Надпись «нет данных» (Н/Д) означает, что СММ не смогла подтвердить информацию из-за расстояния, погодных условий и/или по другим причинам. Нарушения режима прекращения огня, зафиксированные параллельно несколькими патрулями, отражаются в таблице только один раз.

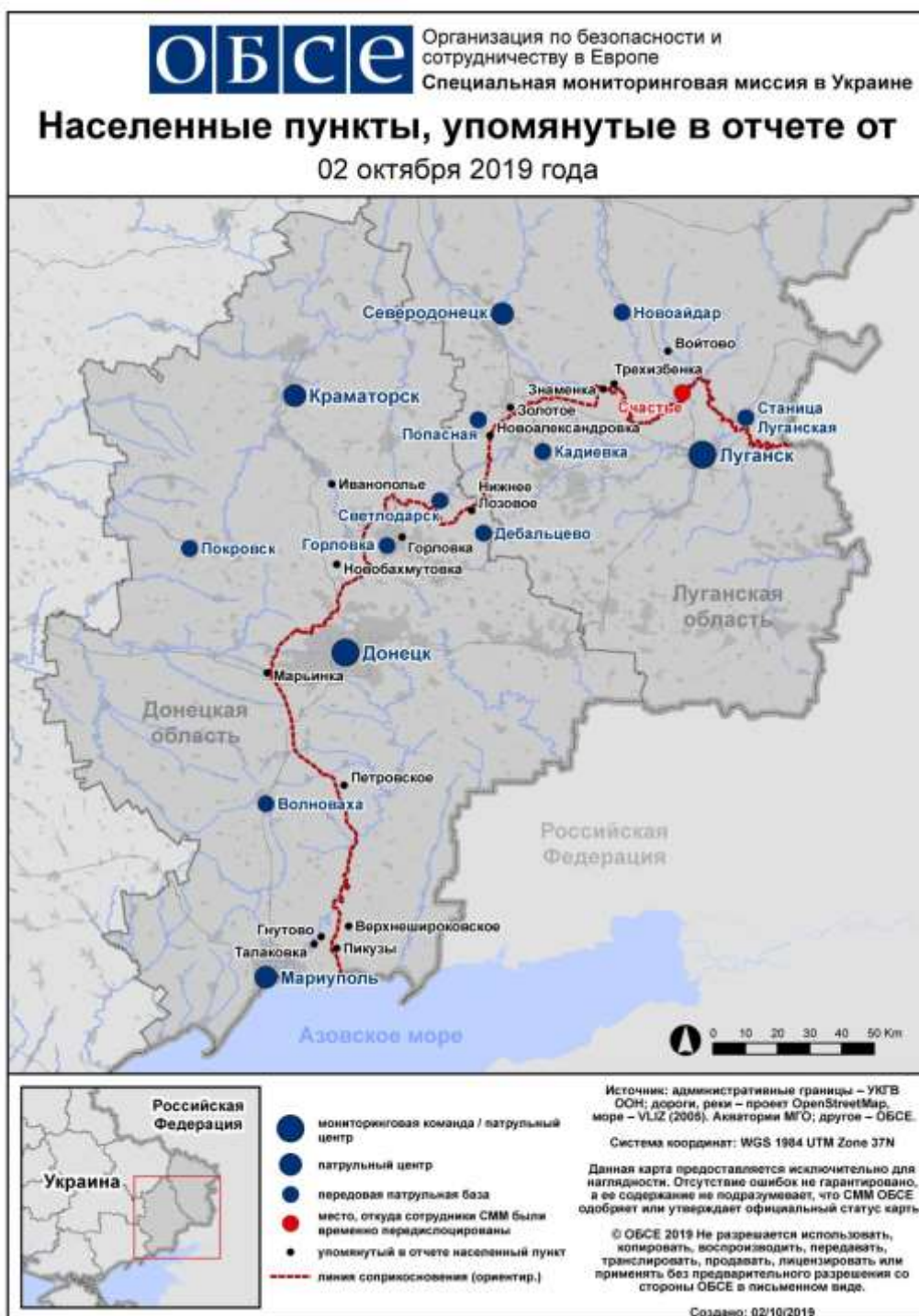
Месторасположение СММ	Место происшествия	Способ	К-во	Наблюдения	Описание	Вооружение	Дата, время
	2–4 км к ССВ	зафиксировала	4	снаряд	выпущенный(-ая) вверх	Н/Д	30.09, 19:18
	2–4 км к ССВ	зафиксировала	2	очередь	выпущенный(-ая) вверх	Н/Д	30.09, 19:18
	2–4 км к ССВ	зафиксировала	1	взрыв	неопределенного происхождения	Н/Д	30.09, 20:56
	2–4 км к ССВ	зафиксировала	1	взрыв	неопределенного происхождения	Н/Д	30.09, 20:59
	2–4 км к ССВ	зафиксировала	8	снаряд	В–3	Н/Д	30.09, 21:27
	2–4 км к ССВ	зафиксировала	3	снаряд	3–В	Н/Д	30.09, 21:29
	2–4 км к ССВ	зафиксировала	5	снаряд	В–3	Н/Д	30.09, 21:31
	2–4 км к ССВ	зафиксировала	11	снаряд	В–3	Н/Д	30.09, 21:32
	2–4 км к ССВ	зафиксировала	8	снаряд	В–3	Н/Д	30.09, 21:33
	2–4 км к ССВ	зафиксировала	20	снаряд	3–В	Н/Д	30.09, 21:35
	2–4 км к ССВ	зафиксировала	8	снаряд	Ю3–СВ	Н/Д	30.09, 21:42
	2–4 км к ССВ	зафиксировала	11	снаряд	3–В	Н/Д	30.09, 21:42
	2–4 км к ССВ	зафиксировала	14	снаряд	3–В	Н/Д	30.09, 21:44
	2–4 км к ССВ	зафиксировала	7	снаряд	Ю3–СВ	Н/Д	30.09, 21:45
	2–4 км к ССВ	зафиксировала	37	снаряд	3–В	Н/Д	30.09, 21:45
	2–4 км к ССВ	зафиксировала	4	снаряд	Ю3–СВ	Н/Д	30.09, 21:46
	2–4 км к ССВ	зафиксировала	1	снаряд	В–3	Н/Д	30.09, 21:46
	2–4 км к ССВ	зафиксировала	2	снаряд	ВЮВ–3С3	Н/Д	30.09, 21:48
	2–4 км к ССВ	зафиксировала	2	снаряд	Ю3–СВ	Н/Д	30.09, 21:48
	2–4 км к ССВ	зафиксировала	3	снаряд	В–3	Н/Д	30.09, 22:14
	2–4 км к ССВ	зафиксировала	1	снаряд	Ю3–СВ	Н/Д	30.09, 22:19
	2–4 км к ССВ	зафиксировала	7	снаряд	3–В	Н/Д	30.09, 22:19
	2–4 км к ССВ	зафиксировала	2	снаряд	3–В	Н/Д	30.09, 22:54
	2–4 км к ССВ	зафиксировала	1	снаряд	выпущенный(-ая) вверх	Н/Д	30.09, 22:54
камера СММ на КПВВ в н. п. Пищевик (подконтрольный правительству, 84 км к Ю от Донецка)	2–4 км к ЮЮВ	зафиксировала	1	снаряд	выпущенный(-ая) вверх	Н/Д	30.09, 22:04
	3–5 км к ЮЮВ	зафиксировала	2	снаряд	ЮЮВ–СС3	Н/Д	30.09, 22:21
	3–5 км к ЮЮВ	зафиксировала	10	снаряд	3–В	Н/Д	30.09, 22:21
	3–5 км к ЮЮВ	зафиксировала	1	снаряд	В–3	Н/Д	30.09, 22:22
	3–5 км к В	зафиксировала	2	снаряд	3–В	Н/Д	30.09, 22:22
	3–5 км к В	зафиксировала	1	снаряд	СВ–Ю3	Н/Д	30.09, 22:30
	3–5 км к ЮВ	зафиксировала	3	снаряд	СВ–Ю3	Н/Д	1.10, 00:23
камера СММ в н. п. Светлодарск (подконтрольный правительству, 57 км к СВ от Донецка)	4–6 км к В	зафиксировала	2	снаряд	С–Ю	Н/Д	30.09, 18:40
	4–6 км к В	зафиксировала	7	снаряд	С–Ю	Н/Д	30.09, 18:41
	4–6 км к В	зафиксировала	2	снаряд	С–Ю	Н/Д	30.09, 18:42
	4–6 км к ВСВ	зафиксировала	1	снаряд	С–Ю	Н/Д	30.09, 18:54
	4–6 км к ВЮВ	зафиксировала	30	снаряд	ЮЮ3–ССВ	Н/Д	30.09, 19:18
	4–6 км к ВЮВ	зафиксировала	30	снаряд	ЮЮ3–ССВ	Н/Д	30.09, 19:19
	4–6 км к ВЮВ	зафиксировала	13	снаряд	выпущенный(-ая) вверх	Н/Д	30.09, 19:28
н. п. Оленовка (неподконтрольный правительству, 23 км к Ю3 от Донецка)	2–3 км к Ю3	слышали	4	выстрел		стрелковое оружие	1.10, 12:11
	2–3 км к Ю3	слышали	1	взрыв	неопределенного происхождения	Н/Д	1.10, 12:11
	3–4 км к Ю3	слышали	1	взрыв	неопределенного происхождения	Н/Д	1.10, 12:24
н. п. Докучаевск (неподконтрольный правительству, 30 км к Ю3 от Донецка)	3–5 км к СС3	слышали	1	взрыв	неопределенного происхождения	Н/Д	1.10, 12:09
примерно 1 км к С3 от железнодорожного	2–3 км к Ю3	слышали	10	очередь		крупнокалиберный пулемет	1.10, 12:00

Месторасположение СММ	Место происшествия	Способ	К-во	Наблюдения	Описание	Вооружение	Дата, время
вокзала в н. п. Ясиноватая (неподконтрольный правительству, 16 км к СВ от Донецка)	3–5 км к Ю	слышали	3	взрыв	неопределенного происхождения	Н/Д	1.10, 14:45
н. п. Пикузы (быв. Коминтерново; неподконтрольный правительству, 92 км к Ю от Донецка)	1,5 км к ЗЮЗ	слышали	множественные	очереди и выстрелы		стрелковое оружие	1.10, 11:35–11:40
н. п. Светлодарск (подконтрольный правительству, 57 км к СВ от Донецка)	4–5 км к ЮЮЗ	слышали	2	взрыв	неопределенного происхождения	Н/Д	30.09, 18:59–19:00
	4–5 км к ЮЗ	слышали	2	взрыв	неопределенного происхождения	Н/Д	30.09, 19:00–19:30
	4–5 км к ЮЗ	слышали	7	взрыв	неопределенного происхождения	Н/Д	30.09, 20:00–20:15
	4–5 км к ЮЗ	слышали	2	взрыв	неопределенного происхождения	Н/Д	30.09, 20:15–20:30
	4–5 км к ЮЗ	слышали	2	взрыв	неопределенного происхождения	Н/Д	30.09, 21:00–21:15
	4–5 км к ЮЗ	слышали	1	взрыв	неопределенного происхождения	Н/Д	30.09, 22:00–22:15
	4–5 км к ЮЮЗ	слышали	2	взрыв	неопределенного происхождения	Н/Д	30.09, 22:15–22:30
	4 км к ЮЗ	слышали	4	взрыв	неопределенного происхождения	Н/Д	30.09, 22:30–22:45
	4–5 км к ЮЗ	слышали	5	взрыв	неопределенного происхождения	Н/Д	30.09, 22:45–23:00
	4–5 км к ЮЗ	слышали	2	очередь	выстрел	крупнокалиберный пулемет	30.09, 22:45–23:00
	4–5 км к ЮЗ	слышали	5	взрыв	неопределенного происхождения	Н/Д	30.09, 23:00–23:15
	4–5 км к ЮЗ	слышали	3	взрыв	неопределенного происхождения	Н/Д	30.09, 23:30–23:45
	4–5 км к ЮЗ	слышали	4	взрыв	неопределенного происхождения	Н/Д	30.09, 23:45–23:59
	4–5 км к ЮЮЗ	слышали	1	взрыв	неопределенного происхождения	Н/Д	1.10, 16:00
	4–5 км к ЮЮЗ	слышали	4	взрыв	неопределенного происхождения	Н/Д	1.10, 16:42
н. п. Горловка (неподконтрольный правительству, 39 км к СВ от Донецка)	2–4 км к СЗ	слышали	7	взрыв	неопределенного происхождения	Н/Д	1.10, 06:27
	2–4 км к СЗ	слышали	6	очередь		крупнокалиберный пулемет	1.10, 06:27
	2–4 км к СЗ	слышали	множественные	очередь		крупнокалиберный пулемет	1.10, 06:28–06:30
	2–4 км к СЗ	слышали	2	взрыв	неопределенного происхождения	Н/Д	1.10, 06:31
	2–4 км к СЗ	слышали	1	очередь		крупнокалиберный пулемет	1.10, 06:32
	2–4 км к СЗ	слышали	3	взрыв	неопределенного происхождения	Н/Д	1.10, 06:32
	2–4 км к СЗ	слышали	1	взрыв	неопределенного происхождения	Н/Д	1.10, 06:33
	2–4 км к СЗ	слышали	3	взрыв	неопределенного происхождения	Н/Д	1.10, 06:35
	2–4 км к СЗ	слышали	множественные	очередь		крупнокалиберный пулемет	1.10, 06:36–06:37

Месторасположение СММ	Место происшествия	Способ	К-во	Наблюдения	Описание	Вооружение	Дата, время
	2–4 км к СЗ	слышали	2	взрыв	неопределенного происхождения	Н/Д	1.10, 06:37
	2–4 км к СЗ	слышали	2	взрыв	неопределенного происхождения	Н/Д	1.10, 06:38
	2–4 км к СЗ	слышали	2	очередь		крупнокалиберный пулемет	1.10, 06:38
	2–4 км к СЗ	слышали	7	выстрел		стрелковое оружие	1.10, 06:39
	2–4 км к СЗ	слышали	множественные	очередь		крупнокалиберный пулемет	1.10, 06:39–06:40
	2–4 км к СЗ	слышали	1	выстрел		стрелковое оружие	1.10, 06:40
	2–4 км к СЗ	слышали	2	выстрел		стрелковое оружие	1.10, 06:42
	2–4 км к СЗ	слышали	1	взрыв	неопределенного происхождения	Н/Д	1.10, 06:42
	2–4 км к СЗ	слышали	множественные	очередь			1.10, 06:43–06:44
	2–4 км к СЗ	слышали	1	взрыв	неопределенного происхождения	Н/Д	1.10, 06:47
	2–4 км к СЗ	слышали	1	взрыв	неопределенного происхождения	Н/Д	1.10, 06:49
	2–4 км к СЗ	слышали	2	взрыв	неопределенного происхождения	Н/Д	1.10, 06:50
	2–4 км к СЗ	слышали	1	взрыв	неопределенного происхождения	Н/Д	1.10, 06:51
	2–4 км к СЗ	слышали	1	взрыв	неопределенного происхождения	Н/Д	1.10, 06:54
	2–4 км к СЗ	слышали	2	взрыв	неопределенного происхождения	Н/Д	1.10, 07:00
	2–4 км к СЗ	слышали	1	очередь		крупнокалиберный пулемет	1.10, 07:00
камера СММ у памятника князю Игорю, к ЮВ от моста в н. п. Станица Луганская (15 км на СВ от Луганска)	3–5 км к СЗ	зафиксировала	2	снаряд	ВСВ–ЗЮЗ (по оценке, за пределами участка разведения)	Н/Д	30.09, 22:53
камера СММ в н. п. Золотое (подконтрольный правительству, 60 км к З от Луганска)	2–4 км к ЮВ	зафиксировала	1	взрыв	неопределенного происхождения (по оценке, в пределах участка разведения)	Н/Д	30.09, 20:05
Восточная окраина н. п. Станица Луганская (подконтрольный правительству, 16 км к СВ от Луганска)	4–5 км к ЗЮЗ	слышали	1	очередь	по оценке, за пределами участка разведения	крупнокалиберный пулемет	30.09, 22:55
	1–3 км к ВЮВ	слышали	1	выстрел	по оценке, за пределами участка разведения	стрелковое оружие	30.09, 23:56
	4–5 км к ЗЮЗ	слышали	2	очередь	по оценке, за пределами участка разведения	крупнокалиберный пулемет	30.09, 23:57–23:58
300 м к С от моста вблизи Станицы Луганской (15 км к СВ от Луганска)	1–2 км к З	слышали	3	выстрел	по оценке, за пределами участка разведения	стрелковое оружие	1.10, 17:28–17:35
С окраина н. п. Попасная (подконтрольный правительству, 69 км к З от Луганска)	4–5 км к ВЮВ	слышали	4	очередь		крупнокалиберный пулемет	1.10, 01:15–01:20
	6–10 км к ВЮВ	слышали	10	взрыв	неопределенного происхождения	Н/Д	1.10, 01:15–01:20

Месторасположение СММ	Место происшествия	Способ	К-во	Наблюдения	Описание	Вооружение	Дата, время
В окраина н. п. Попасная (подконтрольный правительству, 69 км к 3 от Луганска)	2–4 км к Ю	слышали	1	взрыв	неопределенного происхождения	Н/Д	1.10, 11:12
н. п. Золотое-4 (Родина; подконтрольный правительству, 59 км к 3 от Луганска)	2–5 км к ЗЮЗ	слышали	1	взрыв	неопределенного происхождения (по оценке, за пределами участка разведения)	Н/Д	1.10, 11:04
н. п. Голубовка (быв. Кировск, неподконтрольный правительству, 51 км к 3 от Луганска)	5–6 км к З	слышали	1	взрыв	неопределенного происхождения	Н/Д	1.10, 11:07–11:17
н. п. Орехово (подконтрольный правительству, 57 км к СЗ от Луганска)	2–3 км к ЮВ	слышали	2	выстрел		стрелковое оружие	1.10, 11:10
1,5 км к ЮЗ от н. п. Молодежное (неподконтрольный правительству, 63 км к 3 от Луганска)	2–3 км к Ю	слышали	20	выстрел		стрелковое оружие	1.10, 11:13–11:20
	2–3 км к Ю	слышали	9	очередь		крупнокалиберный пулемет	1.10, 11:13–11:20

Карта Донецкой и Луганской областей⁹



⁹ По решению Постоянного совета №1117 от 21 марта 2014 года, СММ базируется в десяти городах на всей территории Украины (Херсон, Одесса, Львов, Ивано-Франковск, Харьков, Донецк, Днепр, Черновцы, Луганск и Киев). Эта карта восточной Украины предназначена для иллюстративных целей. На ней указаны населенные пункты, упомянутые в отчете, а также те, где находятся офисы СММ (команды наблюдателей, представительства и передовые патрульные базы) в Донецкой и Луганской областях. (Красным цветом выделено передовую патрульную базу, с которой сотрудники СММ были временно передислоцированы на основании рекомендаций экспертов по безопасности из некоторых государств-участников ОБСЕ и с учетом требований СММ по безопасности. СММ использует эти помещения в светлую пору суток, а также патрулирует в этом населенном пункте днем).