

Ежедневный отчет № 232/2019

от 1 октября 2019 года¹

Краткое изложение

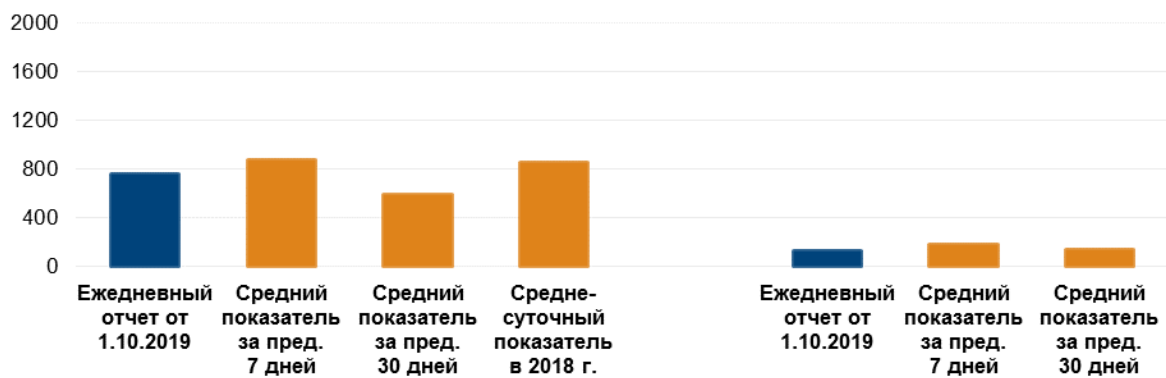
- СММ констатировала уменьшение количества нарушений режима прекращения огня в Донецкой области и аналогичный уровень таких нарушений в Луганской области по сравнению с предыдущими сутками.
- Трое пожарных получили осколочные ранения в Петровском районе Донецка.
- На участке разведения сил и средств в районе Станицы Луганской наблюдатели продолжали наблюдать за проведением работ по присоединению временного обходного пешеходного моста к разрушенной секции моста у Станицы Луганской.
- Команда Миссии вновь зафиксировала колючую проволоку и неиспользованную пусковую трубу от реактивной гранаты на участке разведения в районе Золотого. На участке разведения в районе Петровского вновь зафиксировано военное присутствие.
- СММ зафиксировала наличие вооружения, размещенного в нарушение соответствующих линий отвода в подконтрольных правительству районах Луганской области.
- Наблюдатели видели неразорвавшиеся боеприпасы на дороге между Попасной и Молодежным.
- Миссия осуществляла мониторинг соблюдения режима прекращения огня для обеспечения функционирования жизненно важных объектов гражданской инфраструктуры, обеспечения возможности проведения ремонтных работ на водопроводах и линиях электропередачи, а также бурения водозаборных скважин.
- Доступ СММ оставался ограниченным, в частности на блокпостах вооруженных формирований вблизи Петровского, Верхнешироковского и Шевченко*.

¹ На основе информации, поступившей по состоянию на 30 сентября 2019 года, 19:30 (по восточноевропейскому летнему времени).

Нарушения режима прекращения огня²

Количество зафиксированных нарушений режима прекращения огня³

Количество зафиксированных взрывов⁴



² Более подробная информация обо всех случаях нарушения режима прекращения огня, а также карты Донецкой и Луганской областей, где отмечены все места, упомянутые в отчете, представлены в приложении.

³ Включая взрывы.

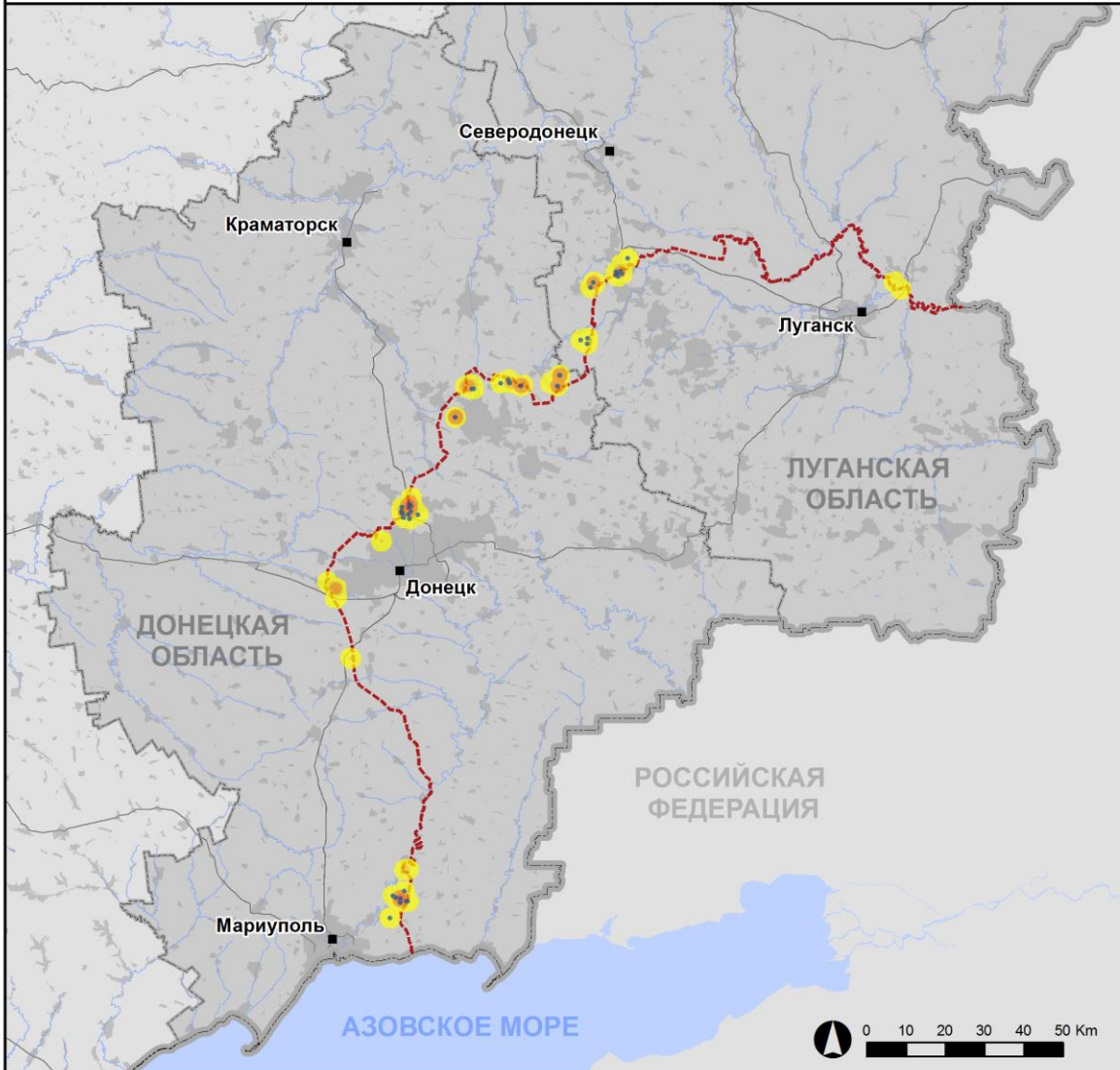
⁴ В том числе вследствие огня из вооружения неустановленного типа.

Карта зафиксированных нарушений режима прекращения огня



Организация по безопасности и сотрудничеству в Европе
Специальная мониторинговая миссия в Украине

Зафиксированные СММ нарушения режима прекращения огня 30 сентября 2019 г.



Концентрация нарушений режима прекращения огня

- Высокая
-
- Низкая
- Взрыв
- Населенный пункт
- Линия соприкосновения (ориентир.)

Источники: административные границы — УКГВ ООН; дороги, реки — проект OpenStreetMap; море — VLIIZ (2005), Акватории МГО; другое — ОБСЕ.

Система координат: WGS 1984 UTM Zone 37N

Данная карта предоставляется исключительно для наглядности. Отсутствие ошибок не гарантировано, а ее содержание не подразумевает, что СММ ОБСЕ утверждает или одобряет официальный статус карты.

© СММ ОБСЕ 2019 Не разрешается использовать, копировать, воспроизводить, передавать, транслировать, продавать, лицензировать или применять без предварительного разрешения со стороны ОБСЕ в письменном виде.
Создано: 01/10/2019

В Донецкой области Миссия констатировала уменьшение количества нарушений режима прекращения огня, при этом зафиксировав больше взрывов (около 170), по сравнению с [предыдущими сутками](#) (примерно 125 взрывов). Большинство нарушений режима прекращения огня зафиксировано с помощью камеры СММ на контрольном пункте въезда-выезда в н. п. Пищевик (подконтрольный правительству, 84 км к югу от Донецка) в пределах 2–5 км к юго-юго-востоку, югу и юго-юго-западу, камерой СММ на Донецкой фильтровальной станции (ДФС; 15 км к северу от Донецка), примерно в 0,2–5 км к югу, а также в районах к востоку и востоко-юго-востоку от н. п. Светлодарск (подконтрольный правительству, 57 км к северо-востоку от Донецка).

В Луганской области СММ констатировала аналогичный уровень нарушений режима прекращения огня, при этом зафиксировав больше взрывов (18), по сравнению с [предыдущими сутками](#) (12 взрывов). Большинство нарушений режима прекращения огня зафиксировано в районах к востоко-юго-востоку от н. п. Попасная (подконтрольный правительству, 69 км к западу от Луганска).

Трое пожарных получили ранения в результате обстрела в Донецке

СММ уточняла сообщения о том, что 11 сентября трое пожарных (мужчины 34, 32 и 36 лет) получили ранения в результате обстрела в микрорайоне Трудовские Петровского района Донецка (неподконтрольный правительству, 15 км к юго-западу от центра города). 29 сентября в больнице в Донецке наблюдатели видели 34-летнего мужчину с ампутированной ниже локтя левой рукой и бинтовой повязкой. По его словам, во второй половине дня 11 сентября во время тушения пожара 30-мм граната попала в пожарный рукав, который он держал, и взорвалась, раздробив его левое предплечье и ранив двух его коллег, которые стояли за ним. 30 сентября 32-летний пожарный по телефону рассказал наблюдателям о том, что вместе с другими двумя коллегами тушил пожар на ул. Мамина-Сибиряка, 67, в микрорайоне Трудовские. По его словам, все трое примерно на 5 минут укрылись за стеной дома после того, как услышали огонь из стрелкового оружия. Он добавил, что, стоя напротив охваченного пламенем дома, он услышал взрыв и почувствовал острую боль в двух местах на спине. В тот же день Миссия получила такую же информацию от третьего пожарника (36 лет), который также пострадал в результате инцидента. Медработники больницы рассказали, что 11 сентября к ним доставили 3 пожарных с осколочными ранениями, при этом добавив, что одному из них провели операцию по ампутации левой руки ниже локтя. В пожарной части в Петровском районе 20-летний мужчина сообщил о том, что он видел, как трое пожарных пострадали 11 сентября, когда тушили пожар, возникший в результате срабатывания зажигательного устройства. Наблюдателям не удалось посетить указанный выше адрес из соображений безопасности.

Участок разведения сил и средств в районе Станицы Луганской

Во второй половине дня 29 сентября наблюдатели видели, что 8 работников из подконтрольных правительству районов закончили укладывать фундамент для временного обходного пешеходного моста, соединенного с южным краем разрушенной секции моста у Станицы Луганской (15 км к северо-востоку от Луганска), а также завершили монтаж лесов, размещение стальных опорных пластин и деревянных досок на них. 30 сентября команда Миссии видела, как 17 работников из подконтрольных правительству районов срезали деревья в 30 м к востоку от северного края

разрушенной части моста, а также как 18 работников из подконтрольных правительству районов прибыли с грузовиком, экскаватором и дорожным катком, с помощью которых несколько позже они выравнивали и засыпали гравием участок земли в 1 м к северу от разрушенной части моста.

Во второй половине дня 30 сентября, пребывая примерно в 100 м к северу от разрушенной части моста, члены патруля СММ слышали 2 выстрела из стрелкового оружия (в течение 6-минутного периода) ориентировочно в 1 км к юго-юго-востоку (по оценке, в пределах участка разведения). Находясь приблизительно в 110 м к северу от разрушенной части моста, наблюдатели слышали 4 выстрела из стрелкового оружия на расстоянии около 2 км к северо-западу (по оценке, за пределами участка разведения).

Другие участки разведения сил и средств⁵

29 сентября беспилотный летательный аппарат (БПЛА) СММ малого радиуса действия **вновь** зафиксировал примерно 34 противотанковые мины (ТМ-62) на участке разведения в районе н. п. Золотое (подконтрольный правительству, 60 км к западу от Луганска), установленные от точки приблизительно в 90 м к югу от северного края участка разведения и примерно в 50 м к востоку от автодороги Т1316 до точки ориентировочно в 70 м к югу от северного края участка разведения и 200 м к востоку от автодороги Т1316. По оценке, мины принадлежат Вооруженным силам Украины. Этот БПЛА обнаружил 4 военнослужащих Вооруженных сил Украины (трое были явно вооружены) на южной окраине н. п. Катериновка (подконтрольный правительству, 64 км к западу от Луганска) в пределах участка разведения.

БПЛА СММ малого радиуса действия **вновь** зафиксировал 12 противотанковых мин (ТМ-62) на участке разведения в районе Золотого, установленных от места примерно в 50 м к западу от автодороги Т1316 и приблизительно в 480 м к северу от южного края участка разведения и протянувшихся ориентировочно на 120 м на запад. По оценке, мины принадлежат вооруженным формированиям.

Вечером 29 и в ночь на 30 сентября камера СММ в Золотом зафиксировала 5 взрывов неопределенного происхождения в пределах 1,5–4 км к юго-юго-востоку (по оценке, в пределах участка разведения), 2 снаряда примерно в 1–3 км к востоку и 1 взрыв неопределенного происхождения приблизительно в 3–5 км к востоко-северо-востоку (по оценке, все вне участка разведения, но в пределах 5 км от его края), а также 1 взрыв неопределенного происхождения на расстоянии около 2,5–4 км к юго-юго-востоку (установить на участке разведения или за его пределами, не удалось). 30 сентября, осуществляя мониторинг на южном крае участка разведения в районе Золотого, команда Миссии слышала 1 взрыв неопределенного происхождения примерно в 1–2 км к западо-северо-западу (по оценке, в пределах участка разведения).

30 сентября на расстоянии около 850 м к югу от северного края участка разведения в районе Золотого и приблизительно в 90 м к северу от железнодорожных путей наблюдатели вновь видели колючую проволоку⁶ с прикрепленным к ней знаком с

⁵ Разведение предусмотрено [Рамочным решением Трехсторонней контактной группы о разведении сил и средств](#) от 21 сентября 2016 года.

⁶ В [Ежедневном отчете СММ от 30 сентября 2019 года](#) предложение в этом разделе следует читать в следующей редакции: «примерно в 90 м к северу от железнодорожных путей».

надписью «Стоп» (латиницей), а также неиспользованную пусковую трубу реактивной гранаты (РПГ-22) на земле на западном крае автодороги Т1316; оба препятствия были убраны Вооруженными силами Украины, чтобы предоставить патрулю СММ возможность проезда через участок разведения. На участке разведения наблюдатели впервые видели хвостовой стабилизатор от 82-мм минометной мины (по оценке, разорвавшейся) посреди автодороги Т1316, на расстоянии около 136 м к юго-востоку от неиспользованной пусковой трубы РПГ-22.

29 сентября на участке разведения в районе н. п. Петровское (неподконтрольный правительству, 41 км к югу от Донецка) БПЛА СММ малого радиуса действия **ВНОВЬ** зафиксировал боевую бронированную машину (ББМ; неустановленного типа) примерно в 1,2 км к югу от северного края участка разведения и 1,3 км к востоку от его западного края. По оценке, эта ББМ принадлежит Вооруженным силам Украины. БПЛА СММ малого радиуса действия зафиксировал до 7 военнослужащих Вооруженных сил Украины на участке разведения.

28 и 29 сентября БПЛА СММ малого радиуса действия **ВНОВЬ** зафиксировал предположительно пулемет примерно в 5 м к югу от северного края участка разведения в районе Петровского и приблизительно в 390 м к западу от его восточного края, а также предположительно пулемет ориентировочно в 10 м к северу от южного края участка разведения и на расстоянии около 60 м к западу от его восточного края и 3 мужчин в камуфляжной форме (по оценке, из вооруженных формирований) — все на участке разведения и неподалеку от позиций вооруженных формирований.

За пределами участка разведения в районе Петровского на участке дороги между н. п. Викторівка (неподконтрольный правительству, 42 км к юго-западу от Донецка) и н. п. Богданівка (подконтрольный правительству, 41 км к юго-западу от Донецка), этот БПЛА **ВНОВЬ** зафиксировал 28 противотанковых мин (ТМ-62), установленных поперек дороги на расстоянии около 160 м к северу от участка разведения, и приблизительно 150 противотанковых мин (ТМ-62) в поле, на участке местности от точки в 60 м к северу от северного края участка разведения до точки приблизительно в 680 м далее к северу.

30 сентября, осуществляя мониторинг возле участка разведения в районе Петровского, Миссия констатировала там спокойную обстановку; при этом доступ наблюдателей к месту, где вблизи участка разведения установлена камера СММ, был **ВНОВЬ** ограничен*.

Отвод вооружения

СММ продолжала осуществлять мониторинг отвода вооружения, предусмотренного Меморандумом, а также Комплексом мер и Дополнением к нему.

Миссия зафиксировала 8 единиц вооружения, размещенного в нарушение линий отвода — все в неподконтрольных правительству районах Луганской области. СММ также зафиксировала не менее 7 единиц вооружения, размещенных за линиями отвода, но вне выделенных мест хранения в неподконтрольных правительству районах Донецкой и Луганской областей (для ознакомления с более детальной информацией см. таблицы ниже).

Вооружение, которое Миссия не смогла верифицировать как отведенное⁷

Места размещения отведенного тяжелого вооружения в подконтрольных правительству районах Луганской области

28 сентября

Миссия констатировала, что

- 3 самоходные гаубицы (2С3 «Акация», 152 мм) и 7 танков (Т-80) в наличии; при этом
- 2 самоходных гаубиц (2С3) не хватало впервые, а 58 танков (Т-72 — 6 ед., Т-64 — 52 ед.), 11 самоходных артиллерийских установок (2С9 «Нона», 120 мм) и 22 самоходных гаубиц (2С1 «Гвоздика», 122 мм) по-прежнему не хватало.

Признаки военного присутствия и присутствия военного типа в зоне безопасности⁸

Подконтрольные правительству районы

28 сентября

БПЛА СММ дальнего радиуса действия зафиксировал:

- 17 ББМ, включая не менее 10 боевых машин пехоты (БМП-1), неподалеку от н. п. Дилеевка (49 км к северу от Донецка);
- 1 бронированную разведывательно-дозорную машину (БРДМ-2) рядом с н. п. Светлодарск (57 км к северо-востоку от Донецка);
- 2 бронетранспортера (БТР-80) и 1 ББМ около н. п. Малиновое (19 км к северо-востоку от Луганска);
- 1 ББМ в районе н. п. Широкий (38 км к северо-востоку от Луганска);
- 1 бронетранспортер (предположительно МТ-ЛБ) неподалеку от н. п. Подлесное (70 км к северо-западу от Луганска); и
- 1 МТ-ЛБ и 1 БМП-2 вблизи н. п. Александрополье (71 км к западу от Луганска).

БПЛА СММ малого радиуса действия зафиксировал 1 ББМ (типа БМП) неподалеку от н. п. Красногоровка (21 км к западу от Донецка).

29 сентября

БПЛА СММ малого радиуса действия зафиксировал 3 БМП-1 в н. п. Золотое-4 (Родина; 59 км к западу от Луганска).

30 сентября

Миссия зафиксировала:

- 1 БТР-70 около н. п. Новобахмутовка (28 км к северу от Донецка);
- 1 БМП в замаскированном укрытии для техники и 2 БТР-70 в районе Попасной;
- 1 МТ-ЛБ вблизи н. п. Троицкое (69 км к западу от Луганска); и
- 1 БМП в замаскированном укрытии для техники неподалеку от н. п. Новозвановка (70 км к западу от Луганска).

⁷ Наблюдатели зафиксировали наличие вооружения, которое не смогли верифицировать как отведенное, так как условия его хранения не соответствуют критериям, указанным в сообщении от 16 октября 2015 года относительно эффективного мониторинга и верификации отвода тяжелого вооружения, направленном СММ подписантам Комплекса мер.

⁸ Упомянутая в этом разделе техника не подпадает под действие Минских соглашений об отводе вооружений.

Неподконтрольные правительству районы

28 сентября

БПЛА СММ малого радиуса действия обнаружил 1 ББМ на участке разведения в районе Петровского.

Незорвавшиеся боеприпасы и остатки взорвавшихся предметов между Попасной и Молодежным

30 сентября наблюдатели **вновь** видели остатки от разорвавшегося гранатометного выстрела (ПГ-7) на северном крае автодороги Т0504, приблизительно в 1,5 км к юго-западу от н. п. Молодежное (неподконтрольный правительству, 63 км к западу от Луганска). На восточном крае этой автодороги наблюдатели **вновь** видели остатки от разорвавшегося гранатометного выстрела (ПГ-7) и хвостовой стабилизатор разорвавшегося снаряда из безоткатного орудия (СПГ-9), а также незорвавшийся взрыватель от гранатометного выстрела (ПГ-7) с поврежденной боевой частью. На западном крае этой автодороги команда Миссии **вновь** видела часть 82-минометной мины с взрывчатым содержимым внутри, но без взрывателя и хвостового стабилизатора.

Усилия Миссии по содействию проведению ремонтных работ на объектах гражданской инфраструктуры и обеспечения их функционирования

СММ осуществляла мониторинг соблюдения режима прекращения огня для обеспечения возможности проведения ремонтных работ на водопроводах между н. п. Золотое-3 (Стахановец; неподконтрольный правительству, 61 км к западу от Луганска) и Попасной, линиях электропередачи около н. п. Гольмовский (неподконтрольный правительству, 49 км к северо-востоку от Донецка), а также для обеспечения возможности бурения скважин неподалеку от н. п. Раевка (неподконтрольный правительству, 16 км к северо-западу от Луганска). Миссия также осуществляла мониторинг соблюдения режима прекращения огня для содействия проведению работ по разминированию и демонтажу моста недалеко от н. п. Счастье (подконтрольный правительству, 20 км к северу от Луганска).

СММ продолжала способствовать обеспечению функционированию ДФС (15 км к северу от Донецка) и осуществлять мониторинг ситуации с безопасностью вокруг насосной станции в районе н. п. Василевка (неподконтрольный правительству, 20 км к северу от Донецка).

Приграничные районы, которые не контролируются правительством

30 сентября, осуществляя мониторинг в пункте пропуска на границе возле н. п. Успенка (73 км к юго-востоку от Донецка) в течение примерно 1 часа, наблюдатели видели, что в Украину въехали 19 автомобилей (4 с украинскими номерными знаками, 3 — с российскими и 12 с табличками «ДНР»), 13 тентованных грузовиков (8 с украинскими номерными знаками, 1 — с российскими, 1 — с белорусскими и 3 с табличками «ДНР») и 2 автобуса (1 с украинскими номерными знаками и 1 с табличками «ДНР»). За аналогичный период времени из Украины выехали 44 автомобиля (9 с украинскими номерными знаками, 4 — с российскими, 30 с табличками «ДНР» и 1 с табличками «ЛНР»), 16 тентованных грузовиков (9 с

украинскими номерными знаками, 4 — с российскими, 1 — с белорусскими, и 2 с табличками «ДНР») и 3 автобуса (1 с российскими номерными знаками и 2 с табличками «ДНР»).

Находясь в пункте пропуска на границе недалеко от н. п. Мариновка (78 км к востоку от Донецка) в течение приблизительно 1 часа, наблюдатели видели, что в Украину въехали 3 автомобиля (1 с российскими номерными знаками и 2 с табличками «ДНР»), 1 микро-автобус (с армянскими номерными знаками) и 1 автобус (с табличками «ДНР»), а также вошли 2 мужчин и 1 женщина. За аналогичный период времени из Украины выехали 17 автомобилей (3 с украинскими номерными знаками, 8 — с российскими и 6 с табличками «ДНР»), 3 грузовика (1 без груза с украинскими номерными знаками, 2 с накрытым грузом и табличками «ДНР») и 2 автобуса (с табличками «ДНР»), а также вышел 1 мужчина.

Примерно за 30 минут наблюдения в пункте пропуска на границе вблизи н. п. Ульяновское (61 км к юго-востоку от Донецка) команда Миссии не зафиксировала передвижения пешеходов в обоих направлениях.

СММ продолжала следить за ситуацией в Херсоне, Одессе, Львове, Ивано-Франковске, Харькове, Днепре, Черновцах и Киеве.

***Ограничение свободы передвижения и другие препятствия в выполнении мандата СММ**

Деятельность по мониторингу и свобода передвижения СММ ограничены из-за угроз в области безопасности, включая риски, связанные с наличием мин и неразорвавшихся боеприпасов, а также другими препятствиями, которые ежедневно меняются. Мандат СММ предусматривает свободный и безопасный доступ по всей Украине. Все подписанты Комплекса мер согласились с необходимостью свободного и безопасного доступа, а также с тем, что ограничение свободы передвижения СММ является нарушением и что на подобные нарушения необходимо оперативно реагировать. Они также согласились с тем, что СЦКК должен содействовать такому реагированию и осуществлять общую координацию работ по разминированию. Однако вооруженные формирования в отдельных районах Донецкой и Луганской областей часто отказывают СММ в доступе к районам, прилегающим к неподконтрольным правительству участкам границы Украины (например, см. [Ежедневный отчет СММ от 30 сентября 2019 года](#)). Деятельность СММ в Донецкой и Луганской областях, по-прежнему оставалась ограниченной после того, как [23 апреля 2017 вблизи Пришиба произошел инцидент, который привел к гибели человека](#).

Запрет доступа:

- На блокпосте на северной окраине в н. п. Петровское (неподконтрольный правительству, 41 км к югу от Донецка) вооруженный член вооруженных формирований [ВНОВЬ](#) отказал патрулю Миссии в проезде, сославшись на то, что «в этом районе продолжаются инженерные работы и разминирование», тем самым ограничив доступ наблюдателей к камере СММ в Петровском.
- На блокпосте к западу от н. п. Верхнешироковское (быв. Октябрь; неподконтрольный правительству, 85 км к югу от Донецка) вооруженный член вооруженных формирований [ВНОВЬ](#) отказал патрулю Миссии в проезде,

сославшись на то, что «в этом районе продолжаются работы по разминированию».

- На блокпосте вблизи н. п. Шевченко (неподконтрольный правительству, 69 км к югу от Донецка) трое членов вооруженных формирований отказали патрулю Миссии в проезде, сославшись на то, что лица, осуществляющие фактический контроль, не уведомили их о приезде наблюдателей в населенный пункт.

Задержка:

- На блокпосте к западу от Верхнешироковского член вооруженных формирований **вновь** разрешил патрулю Миссии проехать дальше только после примерно 80 минут ожидания.

Регулярные ограничения на участках разведения сил и средств и из-за мин/неразорвавшихся боеприпасов:

- Не осуществив сплошное разминирование, извлечение неразорвавшихся боеприпасов и прочих препятствий, стороны по-прежнему отказывали СММ в неограниченном доступе, а также в возможности передвигаться по отдельным дорогам, которые ранее были определены как важные для осуществления Миссией эффективного мониторинга и для передвижения гражданских лиц.

Другие препятствия:

- Вечером 28 и ночью 29 сентября, пролетая неподалеку от н. п. Ивановполье (подконтрольный правительству, 51 км к северу от Донецка) и н. п. Хорошее (неподконтрольный правительству, 36 км к западу от Луганска), БПЛА СММ дальнего радиуса действия терял сигнал обоих модулей GPS из-за воздействия помех (по оценке, в результате глушения сигнала). При осуществлении полета над подконтрольными и неподконтрольными правительству районами Луганской области и подконтрольными правительству районами в северной части Донецкой области этот БПЛА также терял сигнал GPS из-за воздействия помех (по оценке, предположительно в результате глушения сигнала)⁹.
- 30 сентября, осуществляя полет неподалеку от н. п. Гнутово (подконтрольный правительству, 90 км к югу от Донецка), БПЛА СММ малого радиуса действия в двух случаях терял сигнал GPS из-за воздействия помех (по оценке, предположительно в результате глушения).

⁹ Помехи сигнала могли происходить из любого района в радиусе нескольких километров от местоположения БПЛА.

Таблица вооружений

Вооружение, размещенное в нарушение линий отвода

Дата	К-во единиц вооружения	Вид вооружения	Место	Источник наблюдения
подконтрольные правительству районы				
30.09.2019	4	реактивные системы залпового огня (БМ-27 «Ураган, 220 мм)	Вблизи н. п. Лиман (31 км к северу от Луганска)	патруль
60	2	буксируемые гаубицы (Д-20, 152 мм)	н. п. Новоахтырка (55 км к северо-западу от Луганска)	БПЛА дальнего радиуса действия
28.09.2019	1	танк (предположительно Т-64)	н. п. Подлесное (70 км к северо-западу от Луганска)	БПЛА дальнего радиуса действия
28.09.2019	1	зенитный ракетно-пушечный комплекс (2К22 «Тунгуска»)		

Вооружение, размещенное за линиями отвода, но вне выделенных мест хранения вооружения

Дата	К-во единиц вооружения	Вид вооружения	Место	Источник наблюдения
подконтрольные правительству районы				
28.09.2019	не менее 3	танк (тип — Н/Д)	н. п. Вороново (66 км к северо-западу от Луганска)	БПЛА дальнего радиуса действия
30.09.2019	4	буксируемые гаубицы (Д-20, 152 мм)	неподалеку от н. п. Хлебодаровка (65 км к юго-западу от Донецка)	патруль

Таблица нарушений режима прекращения огня по состоянию на 30 сентября 2019 г.¹⁰

Месторасположение СММ	Место происшествия	Способ	К-во	Наблюдения	Описание	Вооружение	Дата, время
камера СММ в н. п. Березовое (подконтрольный правительству, 31 км к ЮЗ от Донецка)	1–2 км к ВЮВ	зафиксировала	7	снаряд	С–Ю	Н/Д	29.09, 18:38
камера СММ в н. п. Чермалык (подконтрольный правительству, 77 км к Ю от Донецка)	2–3 км к Ю	зафиксировала	1	снаряд	З–В	Н/Д	29.09, 19:59
	2–3 км к ЮЮВ	зафиксировала	2	снаряд	З–В	Н/Д	29.09, 20:13
	2–3 км к Ю	зафиксировала	3	снаряд	З–В	Н/Д	29.09, 20:19
	2–3 км к Ю	зафиксировала	3	снаряд	З–В	Н/Д	29.09, 21:35
	2–3 км к Ю	зафиксировала	2	вспышка дульного пламени		Н/Д	30.09, 01:16
	2–3 км к Ю	зафиксировала	1	вспышка дульного пламени		Н/Д	30.09, 01:35
камера СММ на Донецкой фильтровальной станции (15 км к С от Донецка)	0,5–1 км к ЮЮВ	зафиксировала	1	взрыв	неопределенного происхождения	Н/Д	29.09, 19:09
	0,8–1 км к Ю	зафиксировала	1	вспышка дульного пламени		Н/Д	29.09, 20:51
	0,8–1 км к Ю	зафиксировала	1	взрыв	разрыв	Н/Д	29.09, 20:51
	0,8–1 км к Ю	зафиксировала	1	вспышка дульного пламени		Н/Д	29.09, 20:55
	0,8–1 км к Ю	зафиксировала	1	вспышка дульного пламени		Н/Д	29.09, 20:57
	200–400 м к ЮЮЗ	зафиксировала	7	вспышка дульного пламени		автоматический гранатомет	29.09, 21:03
	200–400 м к ЮЮЗ	зафиксировала	2	взрыв	неопределенного происхождения	Н/Д	29.09, 21:03
	300–800 м к Ю	зафиксировала	3	взрыв		Н/Д	29.09, 21:03
	200–400 м к ЮЮЗ	зафиксировала	26	вспышка дульного пламени		автоматический гранатомет	29.09, 21:04
	300–500 м к Ю	зафиксировала	1	взрыв	неопределенного происхождения	Н/Д	29.09, 21:04
	300–500 м к Ю	зафиксировала	2	взрыв	разрыв	Н/Д	29.09, 21:05
	200–400 м к ЮЮЗ	зафиксировала	2	взрыв	неопределенного происхождения	Н/Д	29.09, 21:05
	200–600 м к Ю	зафиксировала	1	снаряд	с ЮЮЗ на ССВ	Н/Д	29.09, 21:06
	200–400 м к ЮЮЗ	зафиксировала	2	взрыв	разрыв	Н/Д	29.09, 21:06
	200–400 м к ЮЮЗ	зафиксировала	31	вспышка дульного пламени		автоматический гранатомет	29.09, 21:06
	200–400 м к ЮЮЗ	зафиксировала	2	взрыв	взрыв в воздухе	Н/Д	29.09, 21:07
	200–400 м к ЮЮЗ	зафиксировала	3	вспышка дульного пламени		автоматический гранатомет	29.09, 21:07
	200–400 м к ЮЗ	зафиксировала	1	вспышка дульного пламени		Н/Д	29.09, 21:09
200–800 м к ЮЮЗ	зафиксировала	1	снаряд	СЗ–ЮВ	Н/Д	29.09, 21:09	

¹⁰ В таблице указаны исключительно те инциденты, которые наблюдатели СММ видели/слышали лично, а также те случаи, которые СММ оценивает как учения с боевой стрельбой, контролируемые взрывы и т.п. Указанные детали — а именно расстояние, направление, тип оружия и т.д. — основаны на оценках, сделанных наблюдателями на местах, и необязательно всегда являются точными. Надпись «нет данных» (Н/Д) означает, что СММ не смогла подтвердить информацию из-за расстояния, погодных условий и/или по другим причинам. Нарушения режима прекращения огня, зафиксированные параллельно несколькими патрулями, отражаются в таблице только один раз.

Месторасположение СММ	Место происшествия	Способ	К-во	Наблюдения	Описание	Вооружение	Дата, время
	200–800 м к ЮЮЗ	зафиксировала	1	вспышка дульного пламени		Н/Д	29.09, 21:09
	200–400 м к ЮЗ	зафиксировала	1	взрыв	взрыв в воздухе	Н/Д	29.09, 21:09
	2–4 км к ЮЗ	зафиксировала	1	взрыв	неопределенного происхождения	Н/Д	29.09, 21:14
	300–400 м к Ю	зафиксировала	1	снаряд	З–В	Н/Д	29.09, 23:09
	300–400 м к Ю	зафиксировала	1	взрыв	неопределенного происхождения	Н/Д	29.09, 23:17
	300–800 м к Ю	зафиксировала	8	снаряд	с ЮЮЗ на ССВ	Н/Д	30.09, 00:29
	300–800 м к Ю	зафиксировала	3	снаряд	с ЮЮЗ на ССВ	Н/Д	30.09, 00:56
	3–5 км к Ю	зафиксировала	1	взрыв	неопределенного происхождения	Н/Д	30.09, 00:57
	300–800 м к Ю	зафиксировала	3	снаряд	с ЮЮЗ на ССВ	Н/Д	30.09, 00:57
	3–5 км к ЮЮЗ	зафиксировала	2	взрыв	неопределенного происхождения	Н/Д	30.09, 02:12
	3–5 км к ЮЮЗ	зафиксировала	2	взрыв	неопределенного происхождения	Н/Д	30.09, 03:32
Камера СММ в 1,5 км к СВ от н. п. Гнутово (подконтрольный правительству, 90 км к Ю от Донецка)	2–4 км к ВСВ	зафиксировала	1	взрыв	неопределенного происхождения	Н/Д	29.09, 18:49
	3–5 км к ВЮВ	зафиксировала	1	взрыв	неопределенного происхождения	Н/Д	29.09, 22:25
	2–4 км к ВСВ	зафиксировала	1	снаряд	С–Ю	Н/Д	29.09, 23:58
	2–4 км к ВСВ	зафиксировала	3	снаряд	С–Ю	Н/Д	29.09, 23:59
камера СММ к В от н. п. Ломакино (подконтрольный правительству, 90 км к Ю от Донецка)	2–4 км к СВ	зафиксировала	1	взрыв	неопределенного происхождения	Н/Д	29.09, 18:38
камера СММ на КПВВ в н. п. Майорск (подконтрольный правительству, 45 км к СВ от Донецка)	3–4 км к В	зафиксировала	1	взрыв	неопределенного происхождения	Н/Д	29.09, 19:29
	1–2 км к ВСВ	зафиксировала	1	снаряд	СЗ–ЮВ	Н/Д	29.09, 20:27
	2–4 км к В	зафиксировала	1	снаряд	с ЗСЗ на ВЮВ	Н/Д	29.09, 20:30
	2–4 км к ВСВ	зафиксировала	3	снаряд	С–Ю	Н/Д	29.09, 20:30
	1–2 км к ВСВ	зафиксировала	11	снаряд	СЗ–ЮВ	Н/Д	29.09, 20:31
	1–2 км к ВСВ	зафиксировала	1	снаряд	выпущенный(-ая) вверх	Н/Д	29.09, 20:31
	2–4 км к ВСВ	зафиксировала	9	снаряд	с ССЗ на ЮЮВ	Н/Д	29.09, 20:40
	1,5–3 км к ВСВ	зафиксировала	4	снаряд	С–Ю	Н/Д	29.09, 20:44
	1–2 км к ВСВ	зафиксировала	2	снаряд	СЗ–ЮВ	Н/Д	29.09, 21:03
	2–4 км к В	зафиксировала	1	взрыв	разрыв	Н/Д	29.09, 22:16
1–2 км к ВСВ	зафиксировала	6	снаряд	СЗ–ЮВ	Н/Д	30.09, 03:26	
камера СММ на КПВВ в н. п. Марьянка (подконтрольный правительству, 23 км к ЮЗ от Донецка)	2–4 км к ССВ	зафиксировала	6	снаряд	ЮВ–СЗ	Н/Д	29.09, 20:53
камера СММ на КПВВ в н. п. Пишевик (подконтрольный правительству, 84 км к Ю от Донецка)	2–3 км к Ю	зафиксировала	4	снаряд	с В на З	Н/Д	29.09, 19:07
	2–3 км к Ю	зафиксировала	1	снаряд	З–В	Н/Д	29.09, 19:11
	2–3 км к Ю	зафиксировала	1	снаряд	с В на З	Н/Д	29.09, 19:32
	2–3 км к Ю	зафиксировала	1	снаряд	выпущенный(-ая) вверх	Н/Д	29.09, 19:32
	2–4 км к Ю	зафиксировала	1	снаряд	З–В	Н/Д	29.09, 20:36
	2–4 км к Ю	зафиксировала	2	снаряд	СЗ–ЮВ	Н/Д	29.09, 22:36
	2–4 км к Ю	зафиксировала	1	снаряд	СВ–ЮЗ	Н/Д	29.09, 22:43
	2–4 км к Ю	зафиксировала	19	снаряд	З–В	Н/Д	29.09, 23:47
	2–4 км к Ю	зафиксировала	1	снаряд	с В на З	Н/Д	29.09, 23:50
	2–4 км к Ю	зафиксировала	1	снаряд	с В на З	Н/Д	29.09, 23:51
	2–4 км к Ю	зафиксировала	2	снаряд	с В на З	Н/Д	30.09, 00:21
	2–4 км к Ю	зафиксировала	4	снаряд	с В на З	Н/Д	30.09, 00:23
	2–4 км к Ю	зафиксировала	2	снаряд	с В на З	Н/Д	30.09, 00:28

Месторасположение СММ	Место происшествия	Способ	К-во	Наблюдения	Описание	Вооружение	Дата, время
	2-4 км к Ю	зафиксировала	1	снаряд	с В на З	Н/Д	30.09, 00:33
	2-4 км к Ю	зафиксировала	1	снаряд	З-В	Н/Д	30.09, 00:47
	2-4 км к Ю	зафиксировала	2	снаряд	З-В	Н/Д	30.09, 00:48
	2-4 км к Ю	зафиксировала	7	снаряд	З-В	Н/Д	30.09, 00:49
	2-4 км к Ю	зафиксировала	2	снаряд	З-В	Н/Д	30.09, 00:50
	2-4 км к Ю	зафиксировала	3	снаряд	З-В	Н/Д	30.09, 00:51
	2-4 км к Ю	зафиксировала	2	снаряд	с В на З	Н/Д	30.09, 00:52
	2-4 км к Ю	зафиксировала	1	снаряд	З-В	Н/Д	30.09, 00:52
	2-4 км к Ю	зафиксировала	1	снаряд	З-В	Н/Д	30.09, 00:54
	2-4 км к Ю	зафиксировала	1	снаряд	З-В	Н/Д	30.09, 00:59
	3-5 км к Ю	зафиксировала	1	взрыв	неопределенного происхождения	Н/Д	30.09, 01:03
	2-4 км к Ю	зафиксировала	2	снаряд	З-В	Н/Д	30.09, 01:08
	2-4 км к Ю	зафиксировала	1	взрыв	неопределенного происхождения	Н/Д	30.09, 01:08
	2-4 км к ЮЮЗ	зафиксировала	1	взрыв	неопределенного происхождения	Н/Д	30.09, 01:09
	2-4 км к Ю	зафиксировала	2	взрыв	неопределенного происхождения	Н/Д	30.09, 01:13
	2-4 км к Ю	зафиксировала	1	снаряд	З-В	Н/Д	30.09, 01:15
	2-4 км к Ю	зафиксировала	1	взрыв	неопределенного происхождения	Н/Д	30.09, 01:15
	2-4 км к Ю	зафиксировала	6	взрыв	неопределенного происхождения	Н/Д	30.09, 01:16
	2-4 км к Ю	зафиксировала	1	взрыв	неопределенного происхождения	Н/Д	30.09, 01:20
	2-4 км к Ю	зафиксировала	1	взрыв	неопределенного происхождения	Н/Д	30.09, 01:23
	2-4 км к Ю	зафиксировала	2	взрыв	неопределенного происхождения	Н/Д	30.09, 01:25
	2-4 км к Ю	зафиксировала	1	взрыв	неопределенного происхождения	Н/Д	30.09, 01:27
	2-4 км к Ю	зафиксировала	7	снаряд	З-В	Н/Д	30.09, 01:27
	2-4 км к ЮЮВ	зафиксировала	3	снаряд	З-В	Н/Д	30.09, 01:28
	2-4 км к Ю	зафиксировала	2	снаряд	З-В	Н/Д	30.09, 01:29
	2-4 км к Ю	зафиксировала	2	снаряд	З-В	Н/Д	30.09, 01:30
	2-4 км к Ю	зафиксировала	1	взрыв	неопределенного происхождения	Н/Д	30.09, 01:34
	3-5 км к ЮЮВ	зафиксировала	1	взрыв	неопределенного происхождения	Н/Д	30.09, 01:36
	3-5 км к Ю	зафиксировала	2	взрыв	неопределенного происхождения	Н/Д	30.09, 01:37
	3-5 км к Ю	зафиксировала	1	взрыв	неопределенного происхождения	Н/Д	30.09, 01:39
	3-5 км к Ю	зафиксировала	1	взрыв	неопределенного происхождения	Н/Д	30.09, 01:40
	2-4 км к Ю	зафиксировала	1	взрыв	неопределенного происхождения	Н/Д	30.09, 01:42
	2-4 км к Ю	зафиксировала	1	взрыв	неопределенного происхождения	Н/Д	30.09, 01:43
	3-5 км к Ю	зафиксировала	1	взрыв	неопределенного происхождения	Н/Д	30.09, 01:46
	2-4 км к Ю	зафиксировала	1	взрыв	неопределенного происхождения	Н/Д	30.09, 01:48
	2-4 км к Ю	зафиксировала	1	снаряд	З-В	Н/Д	30.09, 01:57
	2-4 км к Ю	зафиксировала	4	снаряд	СЗ-ЮВ	Н/Д	30.09, 01:57
	2-4 км к Ю	зафиксировала	1	снаряд	З-В	Н/Д	30.09, 02:05
	2-4 км к Ю	зафиксировала	1	взрыв	разрыв	Н/Д	30.09, 02:05
	2-4 км к Ю	зафиксировала	1	снаряд	З-В	Н/Д	30.09, 02:06

Месторасположение СММ	Место происшествия	Способ	К-во	Наблюдения	Описание	Вооружение	Дата, время
	2–4 км к Ю	зафиксировала	1	взрыв	разрыв	Н/Д	30.09, 02:06
	3–5 км к ЮЮВ	зафиксировала	1	взрыв	неопределенного происхождения	Н/Д	30.09, 03:20
камера СММ в н. п. Светлодарск (подконтрольный правительству, 57 км к СВ от Донецка)	6–8 км к ВЮВ	зафиксировала	1	очередь		Н/Д	29.09, 18:39
	6–8 км к ВЮВ	зафиксировала	1	снаряд	с ССЗ на ЮЮВ	Н/Д	29.09, 18:50
	6–8 км к ВЮВ	зафиксировала	1	взрыв	неопределенного происхождения	Н/Д	29.09, 18:51
	6–8 км к ВЮВ	зафиксировала	3	взрыв	неопределенного происхождения	Н/Д	29.09, 18:52
	6–8 км к ВЮВ	зафиксировала	1	взрыв	неопределенного происхождения	Н/Д	29.09, 18:53
	6–8 км к ВЮВ	зафиксировала	1	снаряд	выпущенный(-ая) вверх	Н/Д	29.09, 18:53
	6–8 км к ВЮВ	зафиксировала	1	взрыв	взрыв в воздухе	Н/Д	29.09, 18:53
	6–8 км к ВЮВ	зафиксировала	1	взрыв	неопределенного происхождения	Н/Д	29.09, 18:53
	6–8 км к ВЮВ	зафиксировала	1	взрыв	неопределенного происхождения	Н/Д	29.09, 18:54
	6–8 км к ВЮВ	зафиксировала	1	снаряд	выпущенный(-ая) вверх	Н/Д	29.09, 18:54
	6–8 км к ВЮВ	зафиксировала	1	взрыв	неопределенного происхождения	Н/Д	29.09, 18:54
	6–8 км к ВЮВ	зафиксировала	3	взрыв	неопределенного происхождения	Н/Д	29.09, 18:55
	6–8 км к ВЮВ	зафиксировала	1	вспышка дульного пламени		Н/Д	29.09, 18:56
	6–8 км к ВЮВ	зафиксировала	2	снаряд	выпущенный(-ая) вверх	Н/Д	29.09, 18:56
	6–8 км к ВЮВ	зафиксировала	1	снаряд	выпущенный(-ая) вверх	Н/Д	29.09, 18:57
	6–8 км к ВЮВ	зафиксировала	1	взрыв	неопределенного происхождения	Н/Д	29.09, 18:58
	6–8 км к ВЮВ	зафиксировала	1	снаряд	выпущенный(-ая) вверх	Н/Д	29.09, 18:58
	6–8 км к В	зафиксировала	2	снаряд	с ССЗ на ЮЮВ	Н/Д	29.09, 19:04
	6–8 км к ВЮВ	зафиксировала	1	вспышка дульного пламени		Н/Д	29.09, 19:10
	6–8 км к ВЮВ	зафиксировала	1	снаряд	выпущенный(-ая) вверх	Н/Д	29.09, 19:10
	6–8 км к ВЮВ	зафиксировала	1	вспышка дульного пламени		Н/Д	29.09, 19:12
	6–8 км к В	зафиксировала	1	взрыв	неопределенного происхождения	Н/Д	29.09, 19:12
	6–8 км к ВЮВ	зафиксировала	1	снаряд	выпущенный(-ая) вверх	Н/Д	29.09, 19:12
	6–8 км к ВЮВ	зафиксировала	1	взрыв	неопределенного происхождения	Н/Д	29.09, 19:16
	6–8 км к ВЮВ	зафиксировала	1	снаряд	ЮЗ–СВ	Н/Д	29.09, 19:19
	6–8 км к ВЮВ	зафиксировала	1	взрыв	неопределенного происхождения	Н/Д	29.09, 19:19
	6–8 км к ВЮВ	зафиксировала	1	взрыв	неопределенного происхождения	Н/Д	29.09, 19:20
	6–8 км к ВЮВ	зафиксировала	1	снаряд	выпущенный(-ая) вверх	Н/Д	29.09, 19:22
	6–8 км к ВЮВ	зафиксировала	1	взрыв	неопределенного происхождения	Н/Д	29.09, 19:22
	6–8 км к ВЮВ	зафиксировала	1	взрыв	выстрел	Н/Д	29.09, 19:23
	6–8 км к ВЮВ	зафиксировала	1	снаряд	выпущенный(-ая) вверх	Н/Д	29.09, 19:23
	6–8 км к ВЮВ	зафиксировала	1	снаряд	с ССЗ на ЮЮВ	Н/Д	29.09, 19:25
	6–8 км к ВЮВ	зафиксировала	1	снаряд	ЮЗ–СВ	Н/Д	29.09, 19:25
6–8 км к ВЮВ	зафиксировала	2	взрыв	неопределенного происхождения	Н/Д	29.09, 19:26	
6–8 км к ВЮВ	зафиксировала	1	снаряд	выпущенный(-ая) вверх	Н/Д	29.09, 19:26	
6–8 км к В	зафиксировала	1	взрыв	выстрел	Н/Д	29.09, 19:34	
6–8 км к В	зафиксировала	1	снаряд	С–Ю	Н/Д	29.09, 19:34	
6–8 км к ВЮВ	зафиксировала	1	взрыв	неопределенного происхождения	Н/Д	29.09, 19:35	

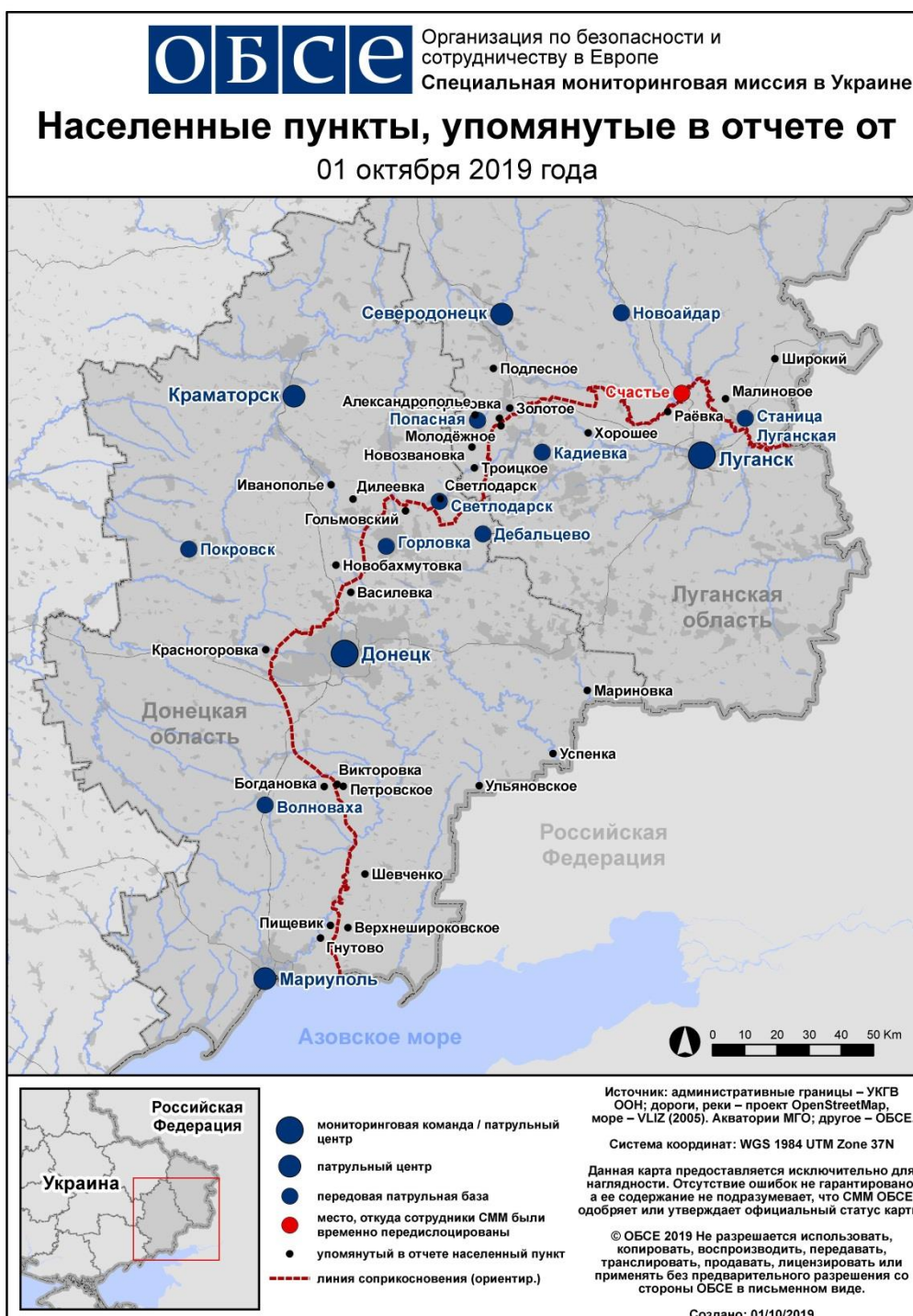
Месторасположение СММ	Место происшествия	Способ	К-во	Наблюдения	Описание	Вооружение	Дата, время
	6–8 км к ВЮВ	зафиксировала	1	снаряд	ЮЗ–СВ	Н/Д	29.09, 19:35
	6–8 км к В	зафиксировала	9	снаряд	Ю–С	Н/Д	29.09, 19:38
	6–8 км к В	зафиксировала	4	снаряд	Ю–С	Н/Д	29.09, 19:39
	6–8 км к В	зафиксировала	5	снаряд	С–Ю	Н/Д	29.09, 19:40
	6–8 км к В	зафиксировала	1	снаряд	выпущенный(-ая) вверх	Н/Д	29.09, 19:40
	6–8 км к В	зафиксировала	17	снаряд	Ю–С	Н/Д	29.09, 19:40
	6–8 км к В	зафиксировала	4	снаряд	С–Ю	Н/Д	29.09, 19:41
	6–8 км к В	зафиксировала	1	вспышка дульного пламени		Н/Д	29.09, 19:41
	6–8 км к ВЮВ	зафиксировала	1	вспышка дульного пламени		Н/Д	29.09, 19:41
	6–8 км к ВЮВ	зафиксировала	1	снаряд	выпущенный(-ая) вверх	Н/Д	29.09, 19:41
	6–8 км к В	зафиксировала	1	взрыв	неопределенного происхождения	Н/Д	29.09, 19:42
	6–8 км к В	зафиксировала	1	взрыв	неопределенного происхождения	Н/Д	29.09, 19:42
	6–8 км к ВЮВ	зафиксировала	2	взрыв	неопределенного происхождения	Н/Д	29.09, 19:42
	6–8 км к В	зафиксировала	5	снаряд	Ю–С	Н/Д	29.09, 19:42
	6–8 км к В	зафиксировала	3	снаряд	С–Ю	Н/Д	29.09, 19:42
	6–8 км к ВЮВ	зафиксировала	1	снаряд	Ю–С	Н/Д	29.09, 19:42
	6–8 км к В	зафиксировала	1	снаряд	Ю–С	Н/Д	29.09, 19:43
	6–8 км к ВЮВ	зафиксировала	1	снаряд	Ю–С	Н/Д	29.09, 19:44
	6–8 км к В	зафиксировала	1	взрыв	взрыв в воздухе	Н/Д	29.09, 19:48
	6–8 км к ВЮВ	зафиксировала	1	взрыв	разрыв	Н/Д	29.09, 19:57
	4–6 км к ВЮВ	зафиксировала	1	снаряд	Ю–С	Н/Д	30.09, 03:19
Центральный железнодорожный вокзал Донецка (неподконтрольный правительству, 6 км к СЗ от центра Донецка)	2–3 км к З	слышали	7	выстрел		крупнокалиберный пулемет	30.09, 10:49
н. п. Александровка (неподконтрольный правительству, 20 км к ЮЗ от Донецка)	0,8–1,5 км к ЮЗ	слышали	1	очередь		стрелковое оружие	30.09, 10:40
	1,5–2 км к ЮЗ	слышали	2	выстрел		крупнокалиберный пулемет	30.09, 10:55
микрорайон Трудовские (неподконтрольный правительству, 15 км к ЮЗ от центра Донецка)	0,8–1,5 км к ЮЮВ	слышали	23	выстрел		стрелковое оружие	30.09, 11:40
	0,8–1,5 км к ЮЮВ	слышали	5	очередь		стрелковое оружие	30.09, 11:40
примерно 1 км к СЗ от железнодорожного вокзала в н. п. Ясиноватая (неподконтрольный правительству, 16 км к СВ от Донецка)	3–4 км к ЮЗ	слышали	1	взрыв	неопределенного происхождения	Н/Д	30.09, 09:15
	2–3 км к СЗ	слышали	8	выстрел		стрелковое оружие	30.09, 09:23
	3–4 км к ЮЗ	слышали	1	взрыв	неопределенного происхождения	Н/Д	30.09, 13:10
	3–4 км к ЮЗ	слышали	1	взрыв	неопределенного происхождения	Н/Д	30.09, 13:19
	2–3 км к ЮЗ	слышали	6	очередь		крупнокалиберный пулемет	30.09, 13:27
	1–2 км к ЮЗ	слышали	2	выстрел		стрелковое оружие	30.09, 13:43
	2–3 км к СЗ	слышали	2	выстрел		стрелковое оружие	30.09, 14:00

Месторасположение СММ	Место происшествия	Способ	К-во	Наблюдения	Описание	Вооружение	Дата, время
	2–3 км к ЮЗ	слышали	1	взрыв	неопределенного происхождения	Н/Д	30.09, 14:13
	2–3 км к Ю	слышали	1	взрыв	неопределенного происхождения	Н/Д	30.09, 14:13
	2–3 км к ЮЗ	слышали	6	очередь		крупнокалиберный пулемет	30.09, 14:15
	2–3 км к ЮЗ	слышали	6	очередь		крупнокалиберный пулемет	30.09, 14:19
примерно 1,7 км к В от н. п. Авдеевка (подконтрольный правительству, 17 км к С от Донецка)	2–3 км к ЮЮВ	слышали	1	взрыв	неопределенного происхождения	Н/Д	30.09, 10:15
	2–3 км к ЮЮВ	слышали	1	выстрел		стрелковое оружие	30.09, 10:17
	2–3 км к ЮЮВ	слышали	1	взрыв	неопределенного происхождения	Н/Д	30.09, 11:15
	2–3 км к ЮЮВ	слышали	2	взрыв	выстрел	Н/Д	30.09, 14:12
	1–1,5 км к ЮВ	слышали	9	очередь		крупнокалиберный пулемет	30.09, 14:16
	2–3 км к ЮЮВ	слышали	2	взрыв	неопределенного происхождения	Н/Д	30.09, 14:47
2 км к ЮЗ от н. п. Пищевик (подконтрольный правительству, 84 км к Ю от Донецка)	Расстояние — Н/Д, к ЮВ	слышали	1	взрыв	неопределенного происхождения	Н/Д	30.09, 10:32
н. п. Светлодарск (подконтрольный правительству, 57 км к СВ от Донецка)	3–5 км к ЮЗ	слышали	16	взрыв	неопределенного происхождения	Н/Д	29.09, 18:44–18:56
	3–4 км к ЮЗ	слышали	3	очередь		крупнокалиберный пулемет	29.09, 19:10
	3–4 км к ЮЗ	слышали	12	очередь		крупнокалиберный пулемет	29.09, 20:10
	3–5 км к ЮЗ	слышали	24	взрыв	неопределенного происхождения	Н/Д	29.09, 20:16–20:50
	3–4 км к ЮЗ	слышали	5	очередь		крупнокалиберный пулемет	29.09, 21:15
	3–4 км к ЮЗ	слышали	3	очередь		крупнокалиберный пулемет	29.09, 21:53
н. п. Горловка (неподконтрольный правительству, 39 км к СВ от Донецка)	4–5 км к СЗ	слышали	10	взрыв	неопределенного происхождения	Н/Д	29.09, 18:31–18:37
	4–5 км к СЗ	слышали	5	очередь		крупнокалиберный пулемет	29.09, 18:39
	4–5 км к СЗ	слышали	20	очередь		крупнокалиберный пулемет	29.09, 18:43
	4–5 км к СЗ	слышали	15	взрыв	неопределенного происхождения	Н/Д	29.09, 18:45–18:50
	4–5 км к СЗ	слышали	2	очередь		крупнокалиберный пулемет	29.09, 21:35
	4–5 км к СЗ	слышали	2	очередь		крупнокалиберный пулемет	29.09, 21:58

Месторасположение СММ	Место происшествия	Способ	К-во	Наблюдения	Описание	Вооружение	Дата, время
	4–5 км к СЗ	слышали	5	очередь		крупнокалиберный пулемет	29.09, 22:06
	4–5 км к СЗ	слышали	5	очередь		крупнокалиберный пулемет	30.09, 11:15
ЮЗ окраина н. п. Новолуганское (подконтрольный правительству, 53 км к СВ от Донецка)	1–3 км к ЮЗ	слышали	2	взрыв	неопределенного происхождения	Н/Д	30.09, 10:02
	1–3 км к ЮЗ	слышали	5	очередь		стрелковое оружие	30.09, 10:02
	1–3 км к ЮЗ	слышали	2	взрыв	неопределенного происхождения	Н/Д	30.09, 10:15
	1–3 км к ЮЗ	слышали	2	взрыв	неопределенного происхождения	Н/Д	30.09, 10:23
	1–3 км к ЮЗ	слышали	5	выстрел		стрелковое оружие	30.09, 10:34
	1–3 км к ЗЮЗ	слышали	1	взрыв	неопределенного происхождения	Н/Д	30.09, 11:03
	3–5 км к ЗЮЗ	слышали	1	взрыв	неопределенного происхождения	Н/Д	30.09, 14:40
	1–3 км к ЮЗ	слышали	1	очередь		стрелковое оружие	30.09, 14:43
камера СММ в н. п. Золотое (подконтрольный правительству, 60 км к З от Луганска)	1–3 км к В	зафиксировала	1	снаряд	с ССВ на ЮЮЗ (по оценке, за пределами участка разведения)	Н/Д	29.09, 20:44
	2,5–4 км к ЮЮВ	зафиксировала	1	взрыв	неопределенного происхождения (определить, в пределах участка разведения или вне его, не представлялось возможным)	Н/Д	29.09, 21:33
	2–3 км к ЮЮВ	зафиксировала	2	взрыв	неопределенного происхождения (по оценке, в пределах участка разведения)	Н/Д	29.09, 21:41
	1,5–2,5 км к ЮЮВ	зафиксировала	1	взрыв	взрыв в воздухе (по оценке, в пределах участка разведения)	Н/Д	29.09, 21:41
	2–3 км к ЮВ	зафиксировала	1	взрыв	взрыв в воздухе (по оценке, в пределах участка разведения)	Н/Д	29.09, 21:41
	2–4 км к ЮЮВ	зафиксировала	1	снаряд	по оценке, в пределах участка разведения	Н/Д	29.09, 21:41
	2,5–4 км к ЮВ	зафиксировала	1	взрыв	неопределенного происхождения (по оценке, в пределах участка разведения)	Н/Д	29.09, 21:50
	3–5 км к ВСВ	зафиксировала	1	взрыв	по оценке, за пределами участка разведения	Н/Д	29.09, 22:10
	2–3 км к В	зафиксировала	1	снаряд	с СЗ на ЮВ (по оценке, за пределами участка разведения)	Н/Д	30.09, 00:00
н. п. Кадиевка (быв. Стаханов, неподконтрольный правительству, 50 км к З от Луганска)	18–20 км к ЗСЗ	слышали	5	взрыв	неопределенного происхождения	Н/Д	29.09, 19:13–19:20

Месторасположение СММ	Место происшествия	Способ	К-во	Наблюдения	Описание	Вооружение	Дата, время
С окраина н. п. Попасная (подконтрольный правительству, 69 км к 3 от Луганска)	3–5 км к ВЮВ	слышали	20	выстрел и очередь	определить, на участке разведения в районе Золотого или за его пределами, не представлялось возможным	стрелковое оружие	29.09, 20:05–20:07
	3–5 км к ВЮВ	слышали	5	очередь	определить, на участке разведения в районе Золотого или за его пределами, не представлялось возможным	крупнокалиберный пулемет	29.09, 20:05–20:07
	3–5 км к ВЮВ	слышали	1	взрыв	неопределенного происхождения (определить, на участке разведения в районе Золотого или за его пределами, не представлялось возможным)	Н/Д	29.09, 20:05
	4–5 км к ВЮВ	слышали	1	очередь	определить, на участке разведения в районе Золотого или за его пределами, не представлялось возможным	крупнокалиберный пулемет	30.09, 00:11
	4–5 км к ВЮВ	слышали	5	выстрел	определить, на участке разведения в районе Золотого или за его пределами, не представлялось возможным	стрелковое оружие	30.09, 00:11
3 км к СЗ от н. п. Троицкое (подконтрольный правительству, 69 км к 3 от Луганска)	4–8 км к ЮВ	слышали	1	взрыв	неопределенного происхождения	Н/Д	30.09, 12:38
	4–8 км к ЮВ	слышали	1	взрыв	неопределенного происхождения	Н/Д	30.09, 13:38
	4–8 км к ЮВ	слышали	1	взрыв	неопределенного происхождения	Н/Д	30.09, 13:45
Ю край участка разведения а районе н. п. Золотое (подконтрольный правительству, 60 км к 3 от Луганска)	1–2 км к ЗСЗ	слышали	1	взрыв	неопределенного происхождения (по оценке, в пределах участка разведения)	Н/Д	30.09, 13:12
н. п. Веселогоровка (неподконтрольный правительству, 64 км к 3 от Луганска)	6–8 км к СЗ	слышали	1	взрыв	неопределенного происхождения	Н/Д	30.09, 13:39
в пределах участка разведения в районе н. п. Станица Луганская (подконтрольный правительству, 16 км к С от Луганска)	2 км к СЗ	слышали	4	выстрел	по оценке, за пределами участка разведения	стрелковое оружие	30.09, 13:23
	1 км к ЮЮВ	слышали	1	выстрел	по оценке, в пределах участка разведения	стрелковое оружие	30.09, 15:52
	1 км к ЮЮВ	слышали	1	выстрел	по оценке, в пределах участка разведения	стрелковое оружие	30.09, 15:58

Карта Донецкой и Луганской областей¹¹



¹¹ По решению Постоянного совета №1117 от 21 марта 2014 года, СММ базируется в десяти городах на всей территории Украины (Херсон, Одесса, Львов, Ивано-Франковск, Харьков, Донецк, Днепр, Черновцы, Луганск и Киев). Эта карта восточной Украины предназначена для иллюстративных целей. На ней указаны населенные пункты, упомянутые в отчете, а также те, где находятся офисы СММ (команды наблюдателей, представительства и передовые патрульные базы) в Донецкой и Луганской областях. (Красным цветом выделено передовую патрульную базу, с которой сотрудники СММ были временно передислоцированы на основании рекомендаций экспертов по безопасности из некоторых государств-участников ОБСЕ и с учетом требований СММ по безопасности. СММ использует эти помещения в светлую пору суток, а также патрулирует в этом населенном пункте днем).