



Щоденний звіт № 231/2019

від 30 вересня 2019 року¹

Короткий виклад

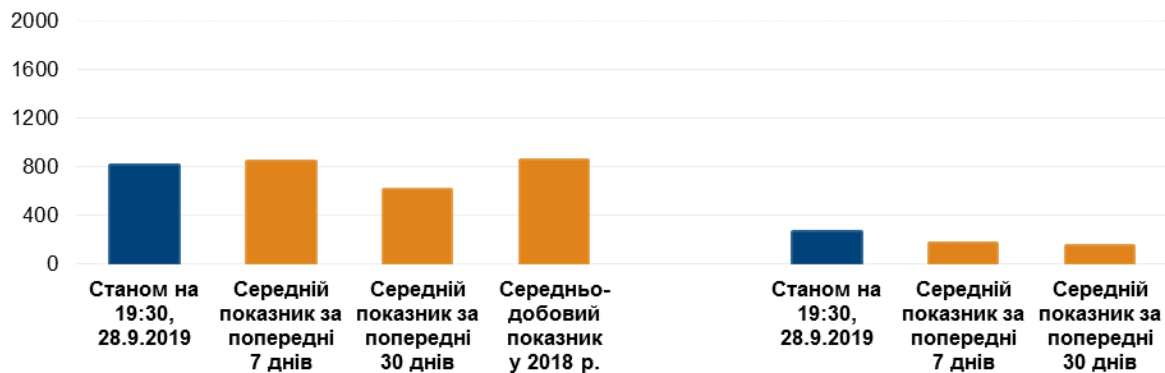
- У період із вечора 27 до вечора 28 вересня СММ констатувала зменшення кількості порушень режиму припинення вогню в Донецькій області та збільшення кількості таких порушень у Луганській області, якщо порівнювати з попереднім звітним періодом.
- У період із вечора 28 до вечора 29 вересня Місія констатувала збільшення кількості порушень режиму припинення вогню в Донецькій області та зменшення кількості таких порушень у Луганській області, якщо порівнювати з попередньою добою.
- Безпілотний літальний апарат (БПЛА) СММ середнього радіуса дії пошкоджено внаслідок вогню зі стрілецької зброї, під час польоту над районами біля Петрівського; неподалік від Лобачевого за оцінкою, у напрямку БПЛА СММ малого радіуса дії відкрили вогонь зі стрілецької зброї.
- Місія зафіксувала свіжі спричинені вогнем зі стрілецької зброї пошкодження будинку в Докучаєвську, а також пошкодження будинку від нещодавнього обстрілу в Донецьку.
- На ділянці розведення сил і засобів у районі Станиці Луганської спостерігачі знову бачили, що тимчасовий обхідний пішохідний міст було з'єднано зі зруйнованою секцією мосту біля Станиці Луганської. Крім того, команда СММ бачила працівників із непідконтрольних урядові районів, які видаляли рослинність орієнтовно за 50 м на схід від мосту, вздовж південного берега ріки Сіверський Донець.
- Місія зафіксувала пускову трубу від реактивної протитанкової гранати, а також порушення режиму припинення вогню на ділянці розведення в районі Золотого. СММ знову зафіксувала військову присутність на ділянці розведення в районі Петрівського.
- Місія констатувала наявність одиниць озброєння, розміщених із порушенням відповідних ліній відведення в підконтрольних урядові районах Донецької області, а також з обох боків лінії зіткнення в Луганській області, зокрема на території колишнього міжнародного аеропорту «Луганськ».
- Поблизу непідконтрольних урядові Довгого та Веселої Гори виявлено невибухлі боеприпаси.
- СММ здійснювала моніторинг дотримання режиму припинення вогню для уможливлення функціонування життєво важливих об'єктів цивільної інфраструктури, а також для буріння свердловин поблизу Раївки.
- Доступ Місії залишався обмеженим, зокрема на блокпості збройних формувань неподалік від ділянки розведення в районі Петрівського й у Верхньошироківському, а також у непідконтрольній урядові Вознесенівці, у районах поблизу кордону з Російською Федерацією*.

¹ На основі інформації, що надійшла від моніторингових команд станом на 29 вересня 2019 року, 19:30 (за східноєвропейським літнім часом).

Порушення режиму припинення вогню²

Кількість зафіксованих порушень режиму припинення вогню³

Кількість зафіксованих вибухів⁴



² Більш детальну інформацію про всі випадки порушення режиму припинення вогню, а також мапи Донецької та Луганської областей, де відмічені всі місця, згадані у звіті, представлено у додатку. Упродовж звітнього періоду камера СММ у Первомайську не функціонувала.

³ Зокрема вибухи.

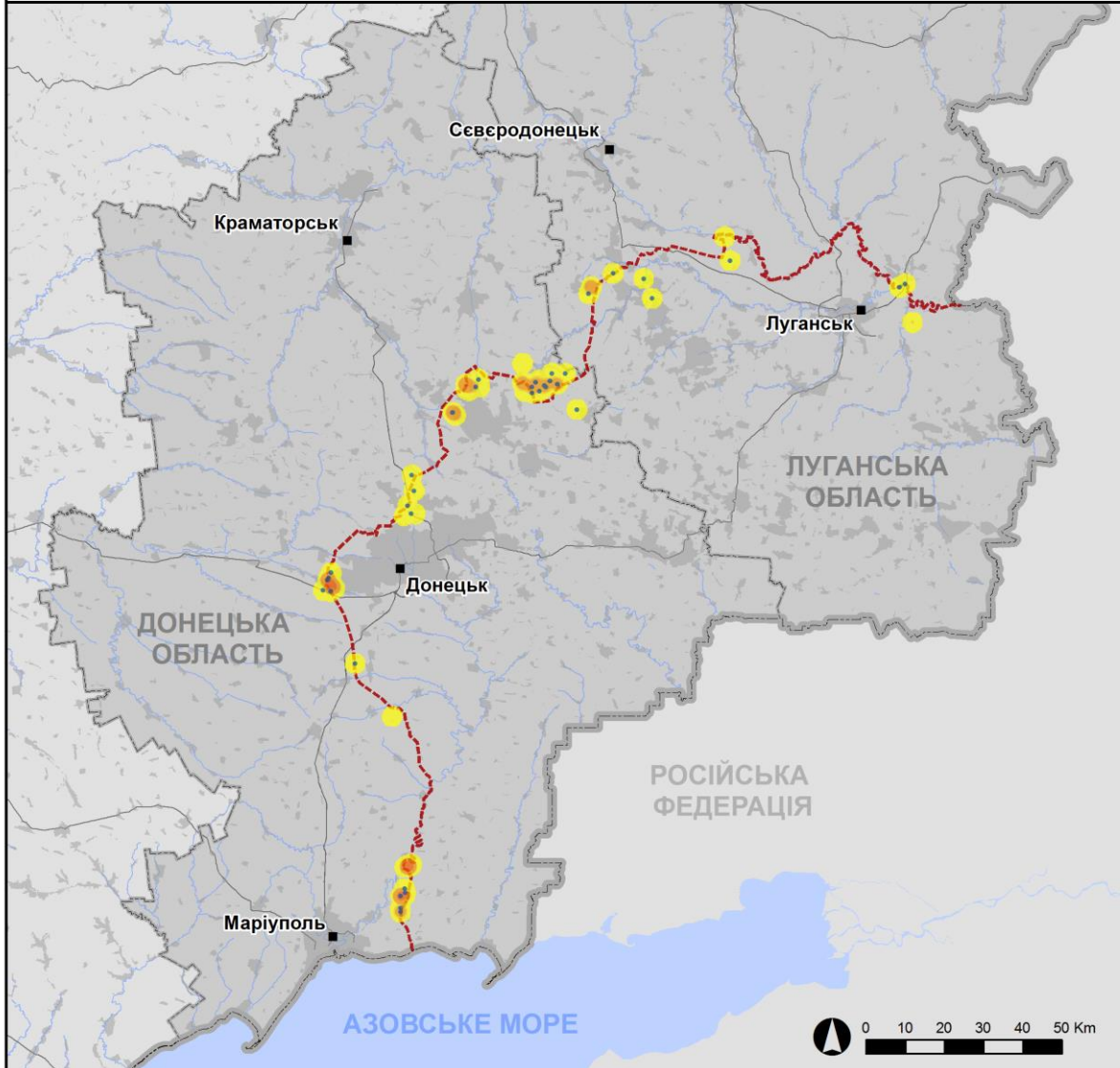
⁴ Зокрема внаслідок вогню з озброєння невстановленого типу.

Мапа зафіксованих порушень режиму припинення вогню



Організація з безпеки та співробітництва в Європі
Спеціальна моніторингова місія в Україні

Зафіксовані СММ порушення режиму припинення вогню 28-29 вересня 2019 р.



Концентрація порушень режиму припинення вогню

- Висока
-
- Низька
- Вибух
- Населений пункт
- Лінія зіткнення (орієнт.)

Джерела: адміністративні кордони — УКГП ООН; дороги, річки — проект OpenStreetMap; море — Vliz (2005). Акваторії МГО, інше — ОБСЄ.

Система координат: WGS 1984 UTM Zone 37N

Ця мапа надається винятково для наочності. Відсутність помилок у мапі не гарантується, а її зміст не означає, що СММ ОБСЄ затверджує або ухвалює офіційний статус мапи.

© СММ ОБСЄ 2019 Не дозволяється використовувати, копіювати, відтворювати, передавати, транслювати, продавати, ліцензувати або застосовувати без попереднього дозволу з боку ОБСЄ у письмовому вигляді.
Створено: 30/09/2019

У період із вечора 27 до вечора 28 вересня у Донецькій області Місія констатувала зменшення кількості порушень режиму припинення вогню, зафіксувавши також менше вибухів (близько 230), якщо порівнювати з [попереднім звітним періодом](#) (приблизно 360 вибухів). Більшість порушень режиму припинення вогню, зокрема вибухів, зафіксовано в районах на схід, південь і захід від н. п. Світлодарськ (підконтрольний урядові, 57 км на північний схід від Донецька), а також на північ і північно-північний схід від н. п. Мар'їнка (підконтрольний урядові, 23 км на південний захід від Донецька).

У період із вечора 28 до вечора 29 вересня СММ констатувала збільшення кількості порушень режиму припинення вогню, тимчасом зафіксувавши менше вибухів (близько 125), якщо порівнювати з попередньою добою. Більшість порушень режиму припинення вогню зафіксовано камерою СММ на контрольному пункті в'їзду-виїзду в н. п. Пищевик (підконтрольний урядові, 84 км на південь від Донецька) у межах 2–8 км на південь і південно-південний схід, камерою СММ у н. п. Чермалик (підконтрольний урядові, 77 км на південь від Донецька) приблизно за 2–3 км на південь і південно-південний схід, а також у районах на схід і східно-південний схід від Світлодарська.

У період із вечора 27 до вечора 28 вересня у Луганській області Місія констатувала збільшення кількості порушень режиму припинення вогню, зафіксувавши також більше вибухів (30), якщо порівнювати з [попереднім звітним періодом](#) (15 вибухів). Більшість порушень режиму припинення вогню, зокрема вибухів, зафіксовано в районах на північно-північний захід від н. п. Кадіївка (кол. Стаханов; непідконтрольний урядові, 50 км на захід від Луганська).

У період із вечора 28 до вечора 29 вересня СММ констатувала зменшення кількості порушень режиму припинення вогню, зафіксувавши також менше вибухів (12), якщо порівнювати з попередньою добою. Більшість порушень режиму припинення вогню зафіксовано в районах на південний схід від н. п. Попасна (підконтрольний урядові, 69 км на захід від Луганська).

Під час польоту над районами біля Петрівського було пошкоджено БПЛА СММ середнього радіуса дії внаслідок вогню зі стрілецької зброї; неподалік від Лобачевого відкрили вогонь зі стрілецької зброї, за оцінкою, у напрямку БПЛА СММ малого радіуса дії

27 вересня спостерігачі здійснювали політ БПЛА середнього радіуса дії над ділянкою розведення в районі н. п. Петрівське (непідконтрольний урядові, 41 км на південь від Донецька), а також над районами біля н. п. Вікторівка (42 км на південний захід від Донецька) та н. п. Родникове (непідконтрольний урядові, 36 км на південь від Донецька) на висоті 260–320 м, після чого приземлили БПЛА. Згодом команда СММ виявила, що цей БПЛА був пошкоджений: вхідний отвір (діаметром близько 5 мм) у нижній частині лівого крила та вихідний отвір у верхній частині лівого крила (діаметром близько 3–4 мм); навколо отвору були висхідні тріщини, а лівий нижній кут акумулятора, розташованого між двома отворами, був надтріснутий. За оцінкою, пошкодження були спричинені вогнем зі стрілецької зброї*.

29 вересня, перебуваючи за 1,6 км на північно-північний схід від н. п. Лобачеве (непідконтрольний урядові, 13 км на схід від Луганська) та здійснюючи політ БПЛА малого радіуса дії, спостерігачі чули 7 пострілів зі стрілецької зброї на відстані близько

3 км на південний схід; за оцінкою, вогонь вели в напрямку БПЛА, який пролітав орієнтовно за 3 км на південний схід від місцезнаходження патруля. Команда Місії втратила керування над БПЛА, після чого повернути його не вдалося*.

Свіжі спричинені вогнем зі стрілецької зброї пошкодження будинку в Докучаєвську, а також пошкодження будинку від нещодавнього обстрілу в Донецьку

28 вересня на північній околиці н. п. Докучаєвськ (непідконтрольний урядові, 30 км на південний захід від Донецька) спостерігачі бачили отвір у шибці південного вікна на першому поверсі багатоповерхового будинку на вул. Ватутіна, 15. Команда Місії також бачила ще 2 відповідні отвори: один у дивані навпроти зазначеного вікна, а ще один — у бетонній стіні (з подряпинами на шпалерах); за оцінкою ці пошкодження виникли внаслідок рикошету однієї кулі. За оцінкою, пошкодження виникли недавно внаслідок влучення 12.7-мм кулі. За словами мешканки (60–69 років) квартири, пошкодження виникли 27 вересня, коли вона була вдома.

29 вересня на західній околиці мікрорайону Трудівські у Петровському районі н. п. Донецьк (непідконтрольний урядові) спостерігачі бачили пошкодження західної цегляної стіни та уламки, розкидані в радіусі близько 2 м, а також зламане гілля на деревах на присадибній ділянці одноповерхового будинку на вул. Петровського, 306; за їхньою оцінкою, пошкодження виникли недавно унаслідок розльоту осколків. На землі перед зазначеною стіною команда СММ бачила шматки металу, оцінені як хвостовий стабілізатор снаряда безвідкатної гармати (СПГ-9, 73 мм). За словами мешканця (50–59 років) будинку, пошкодження виникли внаслідок обстрілу, що стався 28 вересня, о 18:30, коли він був вдома.

Ділянка розведення сил і засобів у районі Станиці Луганської

28 вересня спостерігачі бачили, як 10 працівників із підконтрольних урядові районів за допомогою крана та екскаватора працювали над облаштуванням бетонного фундаменту тимчасового обхідного пішохідного мосту, з'єданого з південною частиною зруйнованої секції мосту біля Станиці Луганської (15 км на північний схід від Луганська). Працівники прикріпляли дерев'яні дошки на плитах та монтували перила обабіч тимчасового мосту, а також зрізали частину металевого дорожнього загородження на краю зруйнованої секції мосту, щоб відкрити доступ до тимчасового мосту. Крім того, спостерігачі бачили, як 7 працівників за допомогою 2 ланцюгових пил і трактора видаляли рослинність на східній стороні північного краю зруйнованої секції мосту.

Того ж дня команда Місії бачила, що 3 сапери з непідконтрольних урядові районів зібралися поблизу блокпосту збройних формувань південніше зруйнованої частини мосту біля Станиці Луганської, а ще 4 сапери [знову](#) видаляли та спалювали рослинність приблизно за 50 м на схід від мосту біля Станиці Луганської, уздовж південного берега ріки Сіверський Донець.

На ділянці між блокпостом збройних формувань і зруйнованою ділянкою мосту спостерігачі бачили одного з керівників збройних формувань і ще щонайменше 5 інших членів збройних формувань (з нарукавними пов'язками «СЦКК»).

29 вересня спостерігачі бачили, як 10 працівників із підконтрольних урядові районів працювали над облаштуванням бетонного фундаменту тимчасового обхідного пішохідного моста.

29 вересня, перебуваючи на північно-східній околиці н.п. Станиця Луганська (підконтрольний урядові, 16 км на північ від Луганська), команда Місії чула 1 вибух невизначеного походження орієнтовно за 2–4 км на південь (за оцінкою, за межами ділянки розведення, однак у межах 5 км від її краю). У другій половині 28 вересня, перебуваючи на північному краї зруйнованої секції мосту, спостерігачі чули 7 вибухів, оцінених як контрольовані підриви на південному березі ріки Сіверський Донець, у межах ділянки розведення.

Інші ділянки розведення сил і засобів⁵

27 вересня спостерігачі перетнули ділянку розведення в районі Золотого автошляхом Т1316, прямуючи з непідконтрольних урядові районів до підконтрольних і в зворотному напрямку. Приблизно за 10–20 м на південь від залізничних колій члени патруля Місії вперше бачили колючий дріт поперек автошляху Т1316, який військовослужбовець Збройних сил України прибрав, щоб забезпечити команді Місії проїзд, а потім повернув його на місце. 26 і 27 вересня, перетинаючи ділянку розведення в районі Золотого, спостерігачі бачили невикористану пускову трубу (довжиною приблизно 1 м, захисного кольору) реактивної протитанкової гранати на західному краї автошляху Т1316, на відстані близько 1 км на північ від блокпосту збройних формувань і приблизно за 500 м на південь від місця, де розміщено камеру СММ.

За межами ділянки розведення в районі Золотого спостерігачі бачили, як 6 чоловіків у камуфляжній формі (за оцінкою, зі збройних формувань) рили нові траншеї західніше дороги місцевого значення, приблизно за 160 м на південь від південного краю ділянки розведення.

28 вересня камера СММ у Золотому зафіксувала 7 снарядів, що пролетіли приблизно за 2–4 км на південний схід, а також 1 вибух невизначеного походження на відстані близько 2–3,5 км на південь (за оцінкою, все в межах ділянки розведення). Крім того, камера зафіксувала 1 вибух орієнтовно за 7–10 км на східно-південний схід (за оцінкою, поза ділянкою розведення, однак у межах 5 км від її краю).

27 вересня на ділянці розведення в районі Петрівського БПЛА СММ дальнього радіуса дії [знову](#) зафіксував 1 бронетранспортер (типу БТР) приблизно за 1,2 км на південь від північного краю ділянки розведення та 1,3 км на схід від її західного краю (за оцінкою, належить Збройним силам України).

28 вересня, здійснюючи спостереження поблизу ділянки розведення в районі Петрівського, Місія відзначила там спокійну ситуацію*.

⁵ Розведення передбачено [Рамковим рішенням Тристоронньої контактної групи про розведення сил і засобів](#) від 21 вересня 2016 року.

Відведення озброєння

СММ продовжувала здійснювати моніторинг відведення озброєння, передбаченого Меморандумом, а також Комплексом заходів і Доповненням до нього.

Місія зафіксувала 60 одиниць озброєння, розміщені з порушенням ліній відведення: 21 — в підконтрольних урядові районах Донецької та Луганської областей, а також 39 у непідконтрольних урядові районах Луганської області. Крім того, СММ зафіксувала 35 одиниць озброєння, розміщених за відповідними лініями відведення, однак поза місцями зберігання: 2 в підконтрольних урядові районах Донецької області, а також 33 у непідконтрольних урядові районах Луганської області (для ознайомлення з детальнішою інформацією див. нижче таблицю озброєння, розміщеного з порушенням ліній відведення).

Постійні місця зберігання озброєння

Постійне місце зберігання озброєння в підконтрольному урядові районі Луганської області

28 вересня

Місія відзначила, що 51 танка (Т-64) та 6 мінометів (М120-15 «Молот», 120 мм) і далі бракує, а 3 мінометів (2Б11/2С12 «Сани», 120 мм) бракує вперше.

Постійне місце зберігання озброєння в непідконтрольному урядові районі Луганської області

28 вересня

СММ констатувала, що 7 танків (Т-72), 4 буксированих гаубиць (Д-30 «Жаба», 122 мм) та 1 міномета (2Б14 «Піднос», 82 мм) бракує вперше.

Постійне місце зберігання важкого озброєння в непідконтрольному урядові районі Луганської області

28 вересня

За спостереженнями Місії, 7 самохідних гаубиць (2С1 «Гвоздика», 122 мм) і далі бракує.

Ознаки військової присутності та присутності військового типу в зоні безпеки⁶

Підконтрольні урядові райони

27 вересня

БПЛА СММ дальнього радіуса дії виявив:

- 1 бронетранспортер (невстановленого типу) біля н. п. Залізне (кол. Артемове; 42 км на північний схід від Донецька);
- 1 бойову броньовану машину (ББМ; невідомого типу) поблизу н. п. Невельське (18 км на північний захід від Донецька);
- 1 ББМ (невстановленого типу) біля Мар'їнки;
- 1 бронетранспортер (БТР-70) неподалік від н. п. Новотроїцьке (36 км на південний захід від Донецька);

⁶ Згадана у цьому розділі техніка не підпадає під дію Мінських угод щодо відведення озброєння.

- 1 ББМ (невстановленого типу) біля н. п. Старогнатівка (51 км на південь від Донецька);
- 3 бойові машини піхоти (БМП) та 1 ББМ (невстановленого типу) поблизу н. п. Новоселівка Друга (69 км на південь від Донецька);
- 3 ББМ (невстановленого типу) в районі н. п. Лебединське (99 км на південь від Донецька);
- 2 ББМ (невстановленого типу) неподалік від н. п. Пантелеймонівка (34 км на північ від Донецька); та
- 1 БТР-80 і 1 БМП-2 поруч із Попасною.

29 вересня

Місія зафіксувала 2 МТ-ЛБ на південній околиці Попасної.

Невибухлі боєприпаси поблизу Довгого та Веселой Гори

28 вересня спостерігачі вперше бачили 3 невибухлі боєприпаси, оцінені як частини хвостових стабілізаторів від 82-мм мінометної міни та реактивних протитанкових гранат (РПГ), а також невибухлу бойову частину РПГ з пошкодженим носовим конусом, які були вкриті сміттям і лежали в канаві за 5 м на захід від дороги місцевого значення, що веде до житлових районів приблизно за 130 м на південний захід від н. п. Довге (непідконтрольний урядові, 22 км на північний захід від Луганська).

29 вересня команда Місії вперше зафіксувала 82-мм мінометну міну, прикріплену до стовпа на в'їзді до сільськогосподарського об'єкта на південній околиці н. п. Весела Гора (непідконтрольний урядові, 16 км на північ від Луганська).

Зусилля Місії зі сприяння проведенню ремонтних робіт на об'єктах цивільної інфраструктури та їх функціонуванню

28 вересня СММ здійснювала моніторинг дотримання режиму припинення вогню для сприяння проведенню робіт із буріння свердловин поблизу н. п. Раївка (непідконтрольний урядові, 16 км на північний захід від Луганська).

28 і 29 вересня Місія продовжувала сприяти забезпеченню функціонування Донецької фільтрувальної станції (15 км на північ від Донецька).

Прикордонні райони, які не контролюються урядом

Перебуваючи в пункті пропуску на кордоні неподалік від н. п. Новоазовськ (102 км на південний схід від Донецька) упродовж приблизно 15 хвилин, спостерігачі бачили, що до України в'їхали 7 автомобілів (1 з українськими номерними знаками, 1 — із російськими та 5 із табличками «ДНР») та 1 тентована вантажівка (з російськими номерними знаками). За аналогічний період часу з України виїхали 7 автомобілів (3 з українськими номерними знаками та 4 з табличками «ДНР») та 1 тентована вантажівка (з табличками «ДНР»).

28 вересня, здійснюючи моніторинг у пункті пропуску на кордоні неподалік від н. п. Успенка (73 км на південний схід від Донецька) упродовж приблизно 1 години, команда СММ бачила, що до України в'їхали 17 автомобілів (2 з українськими номерними знаками, 8 — із російськими, 2 — з литовськими та 5 із табличками

«ДНР»), 12 тентованих вантажівок (7 з українськими номерними знаками, 1 — із російськими, 1 — із білоруськими та 3 з табличками «ДНР») та 2 автобуси (з табличками «ДНР»), а також 25 пішоходів (11 чоловіків і 14 жінок, різного віку). Члени патруля Місії також відзначили, що з України виїхали 17 автомобілів (2 з українськими номерними знаками, 6 — із російськими, 1 — із польськими, 1 — з естонськими та 7 із табличками «ДНР»), 5 тентованих вантажівок (4 з українськими номерними знаками та 1 з табличками «ДНР») та 1 автобус (з російськими номерними знаками), а також вийшли 20 пішоходів (11 чоловіків і 9 жінок, різного віку).

Здійснюючи спостереження в пункті пропуску на кордоні біля н. п. Вознесенівка (кол. Червонопартизанськ; 65 км на південний схід від Луганська), команда СММ не зафіксувала пасажиро-транспортного потоку в жодному з напрямків. Приблизно через 10 хвилин член збройних формувань попросив патруль Місії залишити цей район*.

На залізничній станції «Червона Могила» біля Вознесенівки спостерігачі не бачили вагонів, які б в'їжджали до або виїжджали з України. Приблизно через 10 хвилин член збройних формувань сказав патрулю СММ залишити цей район*.

Масове зібрання у Києві

27 вересня Місія здійснювала моніторинг масового зібрання, пов'язаного із розслідуваннями нападів на громадських активістів, зокрема на Катерину Гандзюк. Спостерігачі бачили, що перед будівлею Адміністрації Президента зібралися приблизно 300 протестувальників (чоловіки та жінки віком 20–60 років), на місці події також були присутні приблизно 30 співробітників поліції. За словами одного з учасників зібрання, вони скаржилися на відсутність прогресу в розслідуванні справ. Команда СММ бачила, що деякі з них аерозольними фарбами нанесли напис «Хто буде наступною Катею Гандзюк» на землі перед входом до будівлі Адміністрації Президента. Спостерігачі також бачили, як поліцейські супроводили чоловіка (26 років) з плакатом, на якому був напис «напади праворадикалів також мають розслідуватися», після того, як він вів словесні перепалки із групою з 10 чоловіків (у деяких із них були знаки розрізнення «Муніципальної варти»). Подальших інцидентів зафіксовано не було.

Місія продовжувала стежити за ситуацією в Херсоні, Одесі, Львові, Івано-Франківську, Харкові, Дніпрі та Чернівцях.

***Обмеження свободи пересування та інші перешкоди у виконанні мандата СММ**

Робота з моніторингу та свобода пересування СММ обмежені загрозами у сфері безпеки, включаючи ризики, пов'язані з наявністю мін і невибухлих боєприпасів, а також іншими перешкодами, які щодня змінюються. Мандат СММ передбачає вільний і безпечний доступ по всій Україні. Усі підписанти Комплексу заходів погодилися з необхідністю вільного та безпечного доступу, а також із тим, що обмеження свободи пересування СММ є порушенням і що на такі порушення необхідно швидко реагувати. Вони також дійшли згоди, що СЦКК повинен сприяти такому реагуванню та здійснювати загальну координацію робіт з розмінування. Однак збройні формування в окремих районах Донецької та Луганської областей часто відмовляють СММ у доступі до районів, прилеглих до непідконтрольних урядові ділянок кордону України (наприклад, див. нижче). Діяльність СММ у Донецькій та Луганській

областях, як і раніше, залишалася обмеженою після того, як [23 квітня 2017 року поблизу Пришиба стався інцидент, який призвів до загибелі людини](#). Унаслідок цього спроможність Місії вести спостереження залишалася обмеженою.

Заборона доступу:

- 28 і 29 вересня на блокпості на північній околиці н. п. Петрівське (непідконтрольний урядові, 41 км на південь від Донецька) озброєний член збройних формувань [знову](#) відмовив патрулям Місії у проїзді, пославшись на «інженерні роботи та обстріл у цьому районі», таким чином обмеживши доступ спостерігачів до камери СММ у Петрівському.
- 28 і 29 вересня на блокпості за 1 км на захід від н. п. Верхньошироківське (кол. Октябр; непідконтрольний урядові, 85 км на південь від Донецька) 2 членів збройних формувань (один був явно озброєний) [знову](#) відмовили патрулям Місії у проїзді, пояснивши це тим, що «у цьому районі триває антитерористична операція» та «роботи з розмінування».
- 28 вересня в пункті пропуску на кордоні поблизу н. п. Вознесенівка (кол. Червонопартизанськ; непідконтрольний урядові, 65 км на південний схід від Луганська) член збройних формувань сказав патрулю Місії залишити цей район.
- 28 вересня на залізничній станції «Червона Могила» у Вознесенівці член збройних формувань сказав патрулю Місії залишити цей район, пославшись на те, що спостерігачам не дозволено бути в цьому районі.

Регулярні обмеження на ділянках розведення сил і засобів та через міни/невибухлі боєприпаси:

- Не здійснивши суцільного розмінування, вилучення невибухлих боєприпасів та інших перешкод, сторони і далі відмовляли СММ у необмеженому доступі, а також у можливості пересуватися окремими дорогами, які раніше були визначені як важливі для здійснення Місією ефективного моніторингу та для пересування цивільних осіб.

Інші перешкоди:

- Увечері 27 вересня, пролітаючи над районами між н. п. Іллінівка (підконтрольний урядові, 56 км на північ від Донецька) і н. п. Петрівське (непідконтрольний урядові, 41 км на південь від Донецька), а також між н. п. Гранітне (підконтрольний урядові, 60 км на південь від Донецька) і н. п. Шевченко (непідконтрольний урядові, 82 км на південь від Донецька), БПЛА СММ дальнього радіуса дії втрачав сигнал GPS (за оцінкою, ймовірно внаслідок глушіння). Виконуючи політ над підконтрольними урядові районами в південній частині та непідконтрольними урядові районами в центральній частині Донецької області, той самий БПЛА втрачав сигнал GPS внаслідок дії перешкод (за оцінкою, внаслідок глушіння)⁷.

⁷ Перешкоди могли створюватися в будь-якому місці в радіусі кількох кілометрів від місцеположення БПЛА.

- 28 вересня, пролітаючи над районами біля н. п. Богданівка (підконтрольний урядові, 41 км на південний захід від Донецька), БПЛА СММ малого радіуса дії у трьох випадках зазнав впливу перешкод сигналу (за оцінкою, ймовірно внаслідок глушіння).
- 28 вересня Місія зафіксувала пошкодження БПЛА середнього радіуса дії, які, за оцінкою, виникли внаслідок вогню зі стрілецької зброї під час польоту над ділянкою розведення в районі н. п. Петрівське (непідконтрольний урядові, 41 км на південь від Донецька), а також над районами біля н. п. Вікторівка (42 км на південний захід від Донецька) та н. п. Родникове (непідконтрольний урядові, 36 км на південь від Донецька) 27 вересня (див. вище).
- 29 вересня, перебуваючи за 1,6 км на північно-північний схід від н. п. Лобачеве (непідконтрольний урядові, 13 км на схід від Луганська) та здійснюючи політ БПЛА малого радіуса дії, спостерігачі чули 7 пострілів зі стрілецької зброї на відстані близько 3 км на південний схід; за оцінкою, вогонь вели в напрямку БПЛА, який пролітав орієнтовно за 3 км на південний схід від місцезнаходження патруля. Команда Місії втратила керування над БПЛА, після чого апарат впав у полі; повернути його не вдалося.
- 29 вересня, пролітаючи над районами біля Петрівського, БПЛА СММ малого радіуса дії зазнав впливу перешкод сигналу (за оцінкою, ймовірно внаслідок глушіння).

Таблиця озброєння

Озброєння, розміщене з порушенням ліній відведення

Дата	К-ть одиниць озброєння	Вид озброєння	Місце	Джерело спостереження
підконтрольні урядові райони				
27.09.2019	2	буксирувана гаубиця (2А36 «Гіацинт-Б», 152 мм)	н. п. Херсонес (87 км на південь від Донецька)	БПЛА малого радіуса дії
28.09.2019	3	самохідна гаубиця (2С1 «Гвоздика», 122 мм)	1,5 км на південний захід від н. п. Маринівка (41 км на південний захід від Донецька)	патруль
28.09.2019	3	самохідна гаубиця (2С3 «Акація», 152 мм)	н. п. Бахмут (кол. Артемівськ; 67 км на північ від Донецька)	патруль
28.09.2019	2	буксирувана гаубиця (2А36 «Гіацинт-Б», 152 мм)	н. п. Малорязанцеве (77 км на північний захід від Луганська)	патруль
28.09.2019	3	протитанкова гармата (МТ-12 «Рапіра», 100 мм)	н. п. Малорязанцеве (77 км на північний захід від Луганська)	патруль
29.09.2019	4	самохідна гаубиця (2С1 «Гвоздика», 122 мм)	н. п. Бахмут (кол. Артемівськ; 67 км на північ від Донецька)	патруль
29.09.2019	4	самохідна гаубиця (2С3 «Акація», 152 мм)	н. п. Бахмут (кол. Артемівськ; 67 км на північ від Донецька)	патруль
непідконтрольні урядові райони				
28.09.2019	2	самохідна гаубиця (2С1 «Гвоздика», 122 мм)	н. п. Розквіт (47 км на північний схід від Луганська)	патруль
28.09.2019	1	самохідна гаубиця (2С3 «Акація», 152 мм)	колишній Луганський міжнародний аеропорт, приблизно 2 км на північ від н. п. Переможне (19 км на південь від Луганська)	патруль
28.09.2019	7	самохідна гаубиця (2С1 «Гвоздика», 122 мм)		патруль
28.09.2019	7	реактивна система залпового вогню (БМ-21 «Град», 122 мм)		патруль
28.09.2019	7	буксирувана гаубиця (2А65 «Мста-Б», 152 мм)		патруль
28.09.2019	11	буксирувана гаубиця (Д-30 «Жаба», 122 мм)		патруль
28.09.2019	1	протитанкова гармата (БС-3, 100 мм)		патруль
28.09.2019	3	протитанкова гармата (МТ-12 «Рапіра», 100 мм)		патруль

Озброєння, розміщене за лініями відведення, однак за межами виділених місць зберігання озброєння

Дата	К-ть одиниць озброєння	Вид озброєння	Місце	Джерело спостереження
підконтрольні урядові райони				
29.09.2019	2	самохідна гаубиця (2С1 «Гвоздика», 122 мм)	4 км на північний захід від н. п. Селдове (41 км на північний захід від Донецька)	патруль
непідконтрольні урядові райони				
28.09.2019	22	танк (Т-72 — 9 од., Т-64 — 13 од.)	колишній Луганський міжнародний аеропорт, приблизно 2 км на північ від н. п. Переможне (19 км на південь від Луганська)	патруль
28.09.2019	7	зенітний ракетний комплекс (9К35 «Стріла-10»)		патруль
28.09.2019	4	міномет (2Б9 «Волошка», 82 мм — 3 од., 2Б11 «Сани», 120 мм — 1 од.)		патруль

Таблиця порушень режиму припинення вогню станом на 29 вересня 2019 р.⁸

Місце розміщення СММ	Місце події	Спосіб	К-ть	Спостереження	Опис	Озброєння	Дата, час
камера СММ у н. п. Березове (підконтрольний уряду, 31 км на ПдЗх від Донецька)	2–4 км на ПдПдСх	зафіксувала	1	спалах дульного полум'я		Н/Д	27.09, 21:26
	2–4 км на ПдПдСх	зафіксувала	1	снаряд	з ПдЗх на ПнСх (після попередньої події)	Н/Д	27.09, 21:26
	2–4 км на ПдПдСх	зафіксувала	1	спалах дульного полум'я		Н/Д	27.09, 21:27
	2–4 км на ПдПдСх	зафіксувала	1	снаряд	з ПдЗх на ПнСх (після попередньої події)	Н/Д	27.09, 21:27
	2–4 км на ПдПдСх	зафіксувала	1	спалах дульного полум'я		Н/Д	27.09, 21:30
	2–4 км на ПдПдСх	зафіксувала	1	снаряд	з ПдЗх на ПнСх (після попередньої події)	Н/Д	27.09, 21:30
	2–4 км на ПдСх	зафіксувала	6	вибух	невизначеного походження	Н/Д	27.09, 21:30
камера СММ у н. п. Чермалик (підконтрольний уряду, 77 км на Пд від Донецька)	3–4 км на ПдПдСх	зафіксувала	4	снаряд	Зх–Сх	Н/Д	27.09, 23:29
	3–4 км на ПдПдСх	зафіксувала	12	снаряд	Зх–Сх	Н/Д	28.09, 00:21
	2–3 км на ПдПдСх	зафіксувала	1	вибух	невизначеного походження	Н/Д	28.09, 01:18
	2–3 км на ПдПдСх	зафіксувала	1	вибух	вибух у повітрі	Н/Д	28.09, 01:51
	2–3 км на ПдПдСх	зафіксувала	2	снаряд	Зх–Сх	Н/Д	28.09, 05:26
	2–3 км на ПдПдСх	зафіксувала	2	снаряд	Зх–Сх	Н/Д	28.09, 05:29
	2–3 км на ПдПдСх	зафіксувала	5	снаряд	Зх–Сх	Н/Д	28.09, 05:39
камера СММ на Донецькій фільтрувальній станції (15 км на Пн від Донецька)	3–4 км на Пд	зафіксувала	1	освітлювальна ракета	випущена(-й) угору	Н/Д	27.09, 21:53
	3–4 км на Пд	зафіксувала	1	освітлювальна ракета	випущена(-й) угору	Н/Д	27.09, 21:54
	1–2 км на ПдПдЗх	зафіксувала	8	снаряд	ЗхПнЗх–СхПдСх	Н/Д	27.09, 22:45
камера СММ за 1,5 км на ПнСх від н. п. Гнутове (підконтрольний уряду, 90 км на Пд від Донецька)	3–5 км на СхПдСх	зафіксувала	1	снаряд	ПнЗх–ПдСх	Н/Д	27.09, 19:20
	3–5 км на СхПдСх	зафіксувала	1	снаряд	ПдЗх–ПнСх	Н/Д	27.09, 19:20
	3–5 км на СхПдСх	зафіксувала	2	снаряд	ПдЗх–ПнСх (також зафіксовано камерою СММ у Чермалику)	Н/Д	27.09, 19:21
	3–5 км на СхПдСх	зафіксувала	1	вибух	невизначеного походження (також зафіксовано камерою СММ у Чермалику)	Н/Д	27.09, 19:21
	3–5 км на Сх	зафіксувала	9	вибух	також зафіксовано камерами СММ у Чермалику та Пищевіку	Н/Д	27.09, 19:36
	1–3 км на Сх	зафіксувала	3	вибух	також зафіксовано камерами СММ у Чермалику та Пищевіку	Н/Д	27.09, 19:45
	1–3 км на Сх	зафіксувала	1	снаряд	також зафіксовано камерами СММ у Чермалику та Пищевіку	Н/Д	27.09, 19:45
	1–3 км на Сх	зафіксувала	1	вибух	ПнЗх–ПдСх (також зафіксовано камерами СММ у Чермалику та Пищевіку)	Н/Д	27.09, 19:45
	1–3 км на Сх	зафіксувала	1	вибух	постріл	Н/Д	27.09, 19:47
	1–3 км на Сх	зафіксувала	1	снаряд	із ПнПнЗх на ПдПдСх	Н/Д	27.09, 19:47

⁸ У таблиці вказані лише ті інциденти, які спостерігачі СММ бачили/чули особисто, а також ті випадки, які СММ оцінює як навчання з бойовою стрільбою, контрольовані вибухи і т.д. Зазначені деталі, що вказані — а саме відстань, напрям, тип зброї і т.д. — базуються на оцінках, зроблених спостерігачами на місцях, і необов'язково завжди є точними. Напис «невідомо» (Н/Д) означає, що СММ не змогла підтвердити таку інформацію у зв'язку з відстанню, погодними умовами та/або з інших причин. Порушення режиму припинення вогню, зафіксовані паралельно декількома патрулями, відображаються у таблиці лише один раз.

Місце розміщення СММ	Місце події	Спосіб	К-ть	Спостереження	Опис	Озброєння	Дата, час
	1–3 км на Сх	зафіксувала	1	вибух	розрив	Н/Д	27.09, 19:47
	1–3 км на Сх	зафіксувала	1	вибух	постріл (також зафіксовано камерами СММ у Чермалику та Пищевіку)	Н/Д	27.09, 19:48
	1–3 км на Сх	зафіксувала	1	вибух	розрив (після попередньої події, також зафіксовано камерами у Чермалику та Пищевіку)	Н/Д	27.09, 19:48
	1–3 км на Сх	зафіксувала	1	снаряд	ПнЗх–ПдСх	Н/Д	27.09, 19:51
	1–3 км на Сх	зафіксувала	1	вибух	розрив (після попередньої події, також зафіксовано камерами СММ у Чермалику та Пищевіку)	Н/Д	27.09, 19:51
	1–3 км на Сх	зафіксувала	1	вибух	постріл (також зафіксовано камерами СММ у Чермалику та Пищевіку)	Н/Д	27.09, 19:51
	2–4 км на Сх	зафіксувала	4	вибух	невизначеного походження (також зафіксовано камерою СММ у Пищевіку)	Н/Д	27.09, 19:53
	1–3 км на Сх	зафіксувала	1	вибух	постріл (також зафіксовано камерами СММ у Чермалику та Пищевіку)	Н/Д	27.09, 20:00
	1–3 км на Сх	зафіксувала	1	вибух	розрив (після попередньої події, також зафіксовано камерами СММ у Чермалику та Пищевіку)	Н/Д	27.09, 20:00
	1–3 км на Сх	зафіксувала	1	снаряд	Пн–Пд (також зафіксовано камерами СММ у Пищевіку та Чермалику)	Н/Д	27.09, 20:11
	2–4 км на Сх	зафіксувала	1	вибух	невизначеного походження (також зафіксовано камерами в Пищевіку та Чермалику)	Н/Д	27.09, 20:11
	1–3 км на Сх	зафіксувала	2	снаряд	ПнПнЗх–ПдПдСх (також зафіксовано камерами СММ у Пищевіку та Чермалику)	Н/Д	27.09, 20:12
	1–3 км на Сх	зафіксувала	1	вибух	невизначеного походження (також зафіксовано камерами СММ у Пищевіку та Чермалику)	Н/Д	27.09, 20:12
	камера СММ на Сх від н. п. Ломакине (підконтрольний уряду, 90 км на Пд від Донецька)	3–5 км на ПнСх	зафіксувала	1	вибух	невизначеного походження	Н/Д
камера СММ на КПВВ у н. п. Майорськ (підконтрольний уряду, 45 км на ПнСх від Донецька)	2–4 км на Сх	зафіксувала	4	снаряд	Пн–Пд	Н/Д	27.09, 20:37
	2–4 км на Сх	зафіксувала	1	снаряд	випущена(-й) угору	Н/Д	27.09, 20:37
	2–4 км на СхПнСх	зафіксувала	12	снаряд	Пн–Пд	Н/Д	27.09, 20:57
	2–4 км на СхПнСх	зафіксувала	1	вибух	розрив	Н/Д	27.09, 20:57
	2–4 км на СхПнСх	зафіксувала	7	снаряд	Пн–Пд	Н/Д	27.09, 20:58
	2–4 км на СхПнСх	зафіксувала	1	снаряд	випущена(-й) угору	Н/Д	27.09, 20:58
	2–4 км на СхПнСх	зафіксувала	1	вибух	вибух у повітрі (після попередньої події)	Н/Д	27.09, 20:58
	2–4 км на СхПнСх	зафіксувала	1	вибух	розрив	Н/Д	27.09, 21:26
2–4 км на СхПнСх	зафіксувала	8	снаряд	Пн–Пд	Н/Д	27.09, 22:38	

Місце розміщення СММ	Місце події	Спосіб	К-ть	Спостереження	Опис	Озброєння	Дата, час
Камера СММ на КПВВ у н. п. Мар'їнка (підконтрольний уряду, 23 км на ПдЗх від Донецька)	6–8 км на Пн	зафіксувала	4	снаряд	Зх–Сх (також зафіксовано камерою СММ у Красногорівці)	Н/Д	27.09, 18:53
	6–8 км на ПнПнСх	зафіксувала	3	вибух	вибух у повітрі (також зафіксовано камерою СММ у Красногорівці)	Н/Д	27.09, 18:53
	6–8 км на ПнПнСх	зафіксувала	1	снаряд	випущена(-й) угору	Н/Д	27.09, 18:53
	2–4 км на Пн	зафіксувала	3	спалах дульного полум'я		Н/Д	27.09, 23:51
	2–4 км на ПнПнСх	зафіксувала	3	вибух	невизначеного походження	Н/Д	27.09, 23:51
	2–4 км на ПнПнСх	зафіксувала	4	снаряд	Зх–Сх	Н/Д	27.09, 23:51
	2–4 км на Пн	зафіксувала	1	спалах дульного полум'я		Н/Д	27.09, 23:52
	2–4 км на ПнПнСх	зафіксувала	2	снаряд	Зх–Сх (після попередньої події)	Н/Д	27.09, 23:52
	2–4 км на ПнПнСх	зафіксувала	1	вибух	розрив (після попередньої події)	Н/Д	27.09, 23:52
	2–4 км на ПнПнСх	зафіксувала	1	вибух	невизначеного походження	Н/Д	27.09, 23:52
	2–4 км на Пн	зафіксувала	1	спалах дульного полум'я		Н/Д	27.09, 23:53
	2–4 км на ПнПнСх	зафіксувала	1	снаряд	ЗхПдЗх–СхПнСх (після попередньої події)	Н/Д	27.09, 23:53
	2–4 км на ПнПнСх	зафіксувала	7	снаряд	Зх–Сх	Н/Д	27.09, 23:54
	2–4 км на ПнПнСх	зафіксувала	2	спалах дульного полум'я		Н/Д	27.09, 23:55
	2–4 км на ПнПнСх	зафіксувала	1	снаряд	Зх–Сх (після попередньої події)	Н/Д	27.09, 23:55
	2–4 км на ПнПнСх	зафіксувала	1	снаряд	Зх–Сх	Н/Д	27.09, 23:57
	2–4 км на ПнПнСх	зафіксувала	1	спалах дульного полум'я		Н/Д	27.09, 23:57
	2–4 км на ПнПнСх	зафіксувала	1	снаряд	Зх–Сх (після попередньої події)	Н/Д	27.09, 23:57
	2–4 км на ПнПнСх	зафіксувала	1	вибух	розрив (після попередньої події)	Н/Д	27.09, 23:57
	2–4 км на ПнПнСх	зафіксувала	1	снаряд	Зх–Сх	Н/Д	27.09, 23:58
	2–4 км на Пн	зафіксувала	1	вибух	невизначеного походження	Н/Д	28.09, 00:18
	2–4 км на ПнПнСх	зафіксувала	1	вибух	невизначеного походження	Н/Д	28.09, 00:19
	2–4 км на ПнПнСх	зафіксувала	1	спалах дульного полум'я		Н/Д	28.09, 00:31
	2–4 км на ПнПнСх	зафіксувала	2	снаряд	Зх–Сх (після попередньої події)	Н/Д	28.09, 00:31
	2–4 км на ПнПнСх	зафіксувала	1	вибух		Н/Д	28.09, 00:31
	2–4 км на ПнПнСх	зафіксувала	1	снаряд	Зх–Сх	Н/Д	28.09, 00:35
	2–4 км на ПнПнСх	зафіксувала	3	спалах дульного полум'я		Н/Д	28.09, 00:36
	2–4 км на ПнПнСх	зафіксувала	3	снаряд	Зх–Сх (після попередньої події)	Н/Д	28.09, 00:36
	2–4 км на ПнПнСх	зафіксувала	3	вибух		Н/Д	28.09, 00:36
	2–4 км на ПнПнСх	зафіксувала	13	снаряд	Зх–Сх	Н/Д	28.09, 00:39
	2–4 км на ПнПнСх	зафіксувала	8	снаряд	Зх–Сх	Н/Д	28.09, 00:40
	2–4 км на ПнПнСх	зафіксувала	1	снаряд	Зх–Сх	Н/Д	28.09, 00:42
2–4 км на ПнПнСх	зафіксувала	1	снаряд	Зх–Сх	Н/Д	28.09, 00:44	
2–4 км на ПнПнСх	зафіксувала	1	вибух	невизначеного походження	Н/Д	28.09, 00:44	
2–4 км на ПнПнСх	зафіксувала	2	вибух	невизначеного походження	Н/Д	28.09, 00:45	
2–4 км на ПнПнСх	зафіксувала	1	спалах дульного полум'я		Н/Д	28.09, 00:45	

Місце розміщення СММ	Місце події	Спосіб	К-ть	Спостереження	Опис	Озброєння	Дата, час
	2-4 км на ПнПнСх	зафіксувала	1	снаряд	Зх-Сх (після попередньої події)	Н/Д	28.09, 00:45
	2-4 км на ПнПнСх	зафіксувала	1	вибух	невизначеного походження	Н/Д	28.09, 00:49
	2-4 км на ПнПнСх	зафіксувала	1	спалах дульного полум'я		Н/Д	28.09, 00:54
	2-4 км на ПнПнСх	зафіксувала	3	снаряд	Зх-Сх	Н/Д	28.09, 01:07
камера СММ на КПВВ у н. п. Пищевик (підконтрольний уряду, 84 км на Пд від Донецька)	2-4 км на ПдПдСх	зафіксувала	1	снаряд	зі Сх на Зх	Н/Д	27.09, 19:17
	3-5 км на Пд	зафіксувала	2	снаряд	Зх-Сх	Н/Д	27.09, 19:18
	3-5 км на Пд	зафіксувала	3	снаряд	ЗхПнЗх-СхПдСх	Н/Д	27.09, 19:19
	6-8 км на Пд	зафіксувала	1	снаряд	Зх-Сх	Н/Д	27.09, 19:22
	2-4 км на Пд	зафіксувала	3	снаряд	зі Сх на Зх	Н/Д	27.09, 19:33
	2-4 км на ПдПдСх	зафіксувала	2	снаряд	зі Сх на Зх	Н/Д	27.09, 19:57
	2-4 км на ПдПдСх	зафіксувала	1	снаряд	зі Сх на Зх	Н/Д	27.09, 19:58
	2-4 км на ПдПдСх	зафіксувала	1	спалах дульного полум'я		Н/Д	27.09, 20:00
	2-4 км на ПдПдСх	зафіксувала	1	вибух	вибух у повітрі	Н/Д	27.09, 20:11
	2-4 км на ПдПдСх	зафіксувала	1	снаряд	зі Сх на Зх	Н/Д	27.09, 20:11
	2-4 км на ПдПдСх	зафіксувала	4	вибух	невизначеного походження (також зафіксовано камерою СММ у Гнутовому)	Н/Д	27.09, 20:12
	3-5 км на Пд	зафіксувала	2	снаряд	Зх-Сх	Н/Д	27.09, 20:24
	6-8 км на Пд	зафіксувала	3	снаряд	Зх-Сх	Н/Д	27.09, 20:31
	2-4 км на Пд	зафіксувала	3	снаряд	зі Сх на Зх	Н/Д	27.09, 20:32
	2-4 км на Пд	зафіксувала	2	снаряд	Зх-Сх	Н/Д	27.09, 20:32
	5-7 км на Пд	зафіксувала	1	вибух	невизначеного походження (також зафіксовано камерою СММ у Ломакиному)	Н/Д	27.09, 21:30
	2-4 км на Пд	зафіксувала	5	снаряд	Зх-Сх	Н/Д	27.09, 23:45
	3-5 км на Пд	зафіксувала	1	снаряд	Зх-Сх	Н/Д	27.09, 23:46
	3-5 км на Пд	зафіксувала	1	снаряд	Зх-Сх	Н/Д	28.09, 03:01
	3-5 км на Пд	зафіксувала	9	снаряд	Зх-Сх	Н/Д	28.09, 03:07
3-5 км на Пд	зафіксувала	7	снаряд	Зх-Сх	Н/Д	28.09, 03:08	
3-5 км на Пд	зафіксувала	1	снаряд	Зх-Сх	Н/Д	28.09, 03:09	
3-5 км на Пд	зафіксувала	4	снаряд	Зх-Сх	Н/Д	28.09, 03:10	
3-5 км на Пд	зафіксувала	3	снаряд	Зх-Сх	Н/Д	28.09, 03:11	
Камера СММ у н. п. Світлодарськ (підконтрольний уряду, 57 км на ПнСх від Донецька)	1-3 км на СхПдСх	зафіксувала	1	снаряд	випущена(-й) угору	Н/Д	27.09, 19:01
	1-3 км на СхПдСх	зафіксувала	1	снаряд		Н/Д	27.09, 19:05
	2-4 км на СхПдСх	зафіксувала	1	снаряд	Пд-Пн	Н/Д	27.09, 19:19
	2-4 км на Пд	зафіксувала	4	снаряд	Пн-Пд	Н/Д	27.09, 19:24
	3-4 км на СхПдСх	зафіксувала	1	снаряд	випущена(-й) угору (після попередньої події)	Н/Д	27.09, 19:28
	3-4 км на СхПдСх	зафіксувала	1	снаряд	Пд-Пн	Н/Д	27.09, 19:29
	3-4 км на Пд	зафіксувала	15	снаряд	Пн-Пд	Н/Д	27.09, 19:31
	3-4 км на Пд	зафіксувала	14	снаряд	Пн-Пд	Н/Д	27.09, 19:32
	3-4 км на СхПдСх	зафіксувала	1	снаряд	Пн-Пд (після попередньої події)	Н/Д	27.09, 19:36
	2-4 км на СхПдСх	зафіксувала	6	снаряд	Пд-Пн	Н/Д	27.09, 20:55
2-4 км на СхПдСх	зафіксувала	1	снаряд	Пд-Пн	Н/Д	27.09, 21:16	
ПнСх частина н. п. Авдіївка (підконтрольний уряду, 17 км на Пн від Донецька)	4-6 км на ПнПнЗх	чули	7	вибух	невизначеного походження	Н/Д	28.09, 13:17-13:19
	4-6 км на ПнПнЗх	чули	5	вибух	невизначеного походження	Н/Д	28.09, 13:25
	4-6 км на ПнПнЗх	чули	6	вибух	невизначеного походження	Н/Д	28.09, 13:29
Сх частина н. п. Авдіївка (підконтрольний уряду, 17 км на Пн від Донецька)	2-3 км на ПдПдСх	чули	3	постріл		стрілецька зброя	28.09, 11:44

Місце розміщення СММ	Місце події	Спосіб	К-ть	Спостереження	Опис	Озброєння	Дата, час
ПдСх частина н. п. Авдіївка (підконтрольний уряду, 17 км на Пн від Донецька)	8–10 км на Зх	чули	2	вибух	невизначеного походження	Н/Д	28.09, 09:45–10:00
	2–3 км на Пд	чули	1	постріл		стрілецька зброя	28.09, 10:05
	1–2 км на ПдСх	чули	1	постріл		стрілецька зброя	28.09, 10:07
мікрорайон Трудівські, Петровський район Донецька (непідконтрольний уряду, 15 км на ПдЗх від Донецька)	2–3 км на Пн	чули	17	черга		великокаліберний кулемет	28.09, 11:30–11:38
	2–3 км на Пн	чули	42	вибух	невизначеного походження	Н/Д	28.09, 11:30–11:38
н. п. Красногорівка (підконтрольний уряду, 21 км на Зх від Донецька)	2–3 км на Сх	чули	1	постріл		стрілецька зброя	28.09, 11:18
	2–3 км на Сх	чули	2	черга		великокаліберний кулемет	28.09, 11:18
	2–3 км на Сх	чули	2	постріл		стрілецька зброя	28.09, 11:19
	2–3 км на Сх	чули	2	черга		великокаліберний кулемет	28.09, 11:30
	2–3 км на Сх	чули	1	вибух	невизначеного походження	Н/Д	28.09, 11:30
	2–3 км на ПдСх	чули	14	черга		великокаліберний кулемет	28.09, 11:32–11:40
	1–2 км на ПдСх	чули	4	черга		великокаліберний кулемет	28.09, 11:41
	1–2 км на ПдСх	чули	4	черга		великокаліберний кулемет	28.09, 11:42
приблизно 2 км на ПнСх від н. п. Богданівка (підконтрольний уряду, 41 км на ПдЗх від Донецька)	1–2 км на ПнЗх	чули	1	черга	за оцінкою, за межами ділянки розведення в районі Петрівського	великокаліберний кулемет	28.09, 10:41
	1–2 км на ПнЗх	чули	8	черга	за оцінкою, за межами ділянки розведення	великокаліберний кулемет	28.09, 11:02–11:07
	1–2 км на ПнЗх	чули	4	черга	за оцінкою, за межами ділянки розведення	великокаліберний кулемет	28.09, 11:14
	1–2 км на ПдСх	чули	3	постріл	за оцінкою, у межах ділянки розведення	стрілецька зброя	28.09, 11:31
	2–3 км на ПнПнЗх	чули	1	постріл	за оцінкою, за межами ділянки розведення	стрілецька зброя	28.09, 11:02–11:05
	2–3 км на ПнПнЗх	чули	3	черга	за оцінкою, за межами ділянки розведення	стрілецька зброя	28.09, 11:02–11:05
	2–3 км на ПнПнЗх	чули	2	черга	за оцінкою, за межами ділянки розведення	стрілецька зброя	28.09, 11:06
	2–3 км на Пн	чули	6	черга	за оцінкою, за межами ділянки розведення	стрілецька зброя	28.09, 11:14
	2–3 км на ПдСх	чули	13	постріл	за оцінкою, у межах ділянки розведення	стрілецька зброя	28.09, 12:05
н. п. Орлівське (підконтрольний уряду, 23 км на ПнСх від Маріуполя)	5–6 км на ПдПдСх	чули	2	вибух	невизначеного походження	Н/Д	28.09, 11:15
н. п. Світлодарськ (підконтрольний)	4–6 км на ПдСх	чули	1	вибух	невизначеного походження	Н/Д	27.09, 18:34

Місце розміщення СММ	Місце події	Спосіб	К-ть	Спостереження	Опис	Озброєння	Дата, час
уряду, 57 км на ПнСх від Донецька)	3–5 км на Сх	чули	5	вибух	невизначеного походження	Н/Д	27.09, 18:45–18:46
	3–5 км на ПдСх	чули	6	вибух	невизначеного походження	Н/Д	27.09, 18:47–18:48
	2–4 км на Пд	чули	2	постріл		стрілецька зброя	27.09, 18:48
	3–5 км на ПдСх	чули	15	черга		великокаліберний кулемет	27.09, 18:49
	3–5 км на ПдСх	чули	9	вибух	невизначеного походження	Н/Д	27.09, 18:48–18:50
	3–5 км на ПдСх	чули	1	вибух	невизначеного походження	Н/Д	27.09, 18:55
	3–5 км на ПдСх	чули	1	вибух	невизначеного походження	Н/Д	27.09, 18:58
	3–5 км на ПдСх	чули	1	вибух	невизначеного походження	Н/Д	27.09, 19:01
	3–5 км на ПдСх	чули	2	вибух	невизначеного походження	Н/Д	27.09, 19:02
	4–6 км на ПдЗх	чули	2	вибух	невизначеного походження	Н/Д	27.09, 19:05
	3–5 км на ПдСх	чули	2	вибух	невизначеного походження	Н/Д	27.09, 19:05
	3–5 км на ПдСх	чули	4	вибух	невизначеного походження	Н/Д	27.09, 19:08–19:10
	4–6 км на Пд	чули	2	вибух	невизначеного походження	Н/Д	27.09, 19:11–19:12
	2–3 км на ПдСх	чули	3	черга		стрілецька зброя	27.09, 19:13
	5–7 км на Пд	чули	2	вибух	невизначеного походження	Н/Д	27.09, 19:14
	3–5 км на ПдСх	чули	8	вибух	невизначеного походження	Н/Д	27.09, 19:17–19:19
	3–5 км на ПдСх	чули	7	вибух	невизначеного походження	Н/Д	27.09, 19:20–19:22
	3–5 км на ПдСх	чули	1	вибух	невизначеного походження	Н/Д	27.09, 19:27
	3–5 км на ПдСх	чули	1	вибух	невизначеного походження	Н/Д	27.09, 19:58
	4–6 км на ПдЗх	чули	15	черга		великокаліберний кулемет	27.09, 20:07
	3–5 км на ПдСх	чули	1	вибух	невизначеного походження	Н/Д	27.09, 20:13
	2–3 км на ПдСх	чули	7	черга		стрілецька зброя	27.09, 20:40–20:45
	4–6 км на ПдСх	чули	1	вибух	невизначеного походження	Н/Д	27.09, 20:58
	3–5 км на ПдСх	чули	1	вибух	невизначеного походження	Н/Д	27.09, 21:12
	2–3 км на ПдСх	чули	5	черга		стрілецька зброя	27.09, 21:12
	3–5 км на ПдСх	чули	1	вибух	невизначеного походження	Н/Д	27.09, 21:17
	3–4 км на ПдСх	чули	10	вибух	невизначеного походження	Н/Д	27.09, 21:31–21:36
	3–4 км на ПдСх	чули	3	вибух	невизначеного походження	Н/Д	27.09, 21:40–21:45
	3–4 км на ПдСх	чули	3	вибух	невизначеного походження	Н/Д	27.09, 21:58
	2–3 км	чули	3	черга		стрілецька зброя	27.09, 21:58

Місце розміщення СММ	Місце події	Спосіб	К-ть	Спостереження	Опис	Озброєння	Дата, час
	3–4 км	чули	2	вибух	невизначеного походження	Н/Д	27.09, 22:15
	3–4 км	чули	13	черга		великокаліберний кулемет	27.09, 22:55
	3–4 км	чули	9	вибух	невизначеного походження	Н/Д	27.09, 23:05–23:07
	3–4 км	чули	2	вибух	невизначеного походження	Н/Д	27.09, 23:10
	3–5 км	чули	2	вибух	невизначеного походження	Н/Д	27.09, 23:23
	3–5 км	чули	5	черга		великокаліберний кулемет	27.09, 23:31
	2–3 км	чули	2	черга		стрілецька зброя	27.09, 23:32
	3–5 км	чули	2	вибух	невизначеного походження	Н/Д	27.09, 23:35
	2–3 км	чули	17	черга		стрілецька зброя	27.09, 23:37–23:40
	3–5 км	чули	2	вибух	невизначеного походження	Н/Д	27.09, 23:52
	3–5 км	чули	1	вибух	невизначеного походження	Н/Д	27.09, 23:58
	5–6 км на Зх	чули	1	вибух	невизначеного походження	Н/Д	28.09, 09:19
	3–4 км на ПдСх	чули	1	вибух	невизначеного походження	Н/Д	28.09, 11:05
	3–4 км на ПдСх	чули	1	вибух	невизначеного походження	Н/Д	28.09, 11:43
	3–4 км на ПдСх	чули	1	вибух	невизначеного походження	Н/Д	28.09, 12:44
	3–4 км на ПдСх	чули	1	вибух	невизначеного походження	Н/Д	28.09, 13:09
	2–3 км на ПдЗх	чули	1	постріл		стрілецька зброя	28.09, 14:57
	2–3 км на ПдЗх	чули	1	постріл		стрілецька зброя	28.09, 15:05
	1–2 км на ПдЗх	чули	1	постріл		стрілецька зброя	28.09, 15:10
	1–2 км на ПдЗх	чули	1	постріл		стрілецька зброя	28.09, 15:15
н. п. Горлівка (непідконтрольний уряду, 39 км на ПнСх від Донецька)	5–6 км на ПдЗх	чули	1	вибух	невизначеного походження	Н/Д	28.09, 15:50
	4–5 км на ПнЗх	чули	2	вибух	невизначеного походження	стрілецька зброя	28.09, 15:55
камера СММ н. п. Золоте (підконтрольний уряду, 60 км на Зх від Луганська)	2–4 км на ПдСх	зафіксувала	3	снаряд	з ПнПнСх на ПдПдЗх (за оцінкою, у межах ділянки розведення)	Н/Д	28.09, 03:19
	7–10 км на СхПдСх	зафіксувала	1	вибух	за оцінкою, за межами ділянки розведення	Н/Д	28.09, 17:11
	2–4 км на ПдСх	зафіксувала	3	снаряд	з ПнПнСх на ПдПдЗх (за оцінкою, у межах ділянки розведення)	Н/Д	28.09, 04:50
	2–4 км на ПдСх	зафіксувала	1	снаряд	з ПнПнСх на ПдПдЗх (за оцінкою, у межах ділянки розведення)	Н/Д	28.09, 04:50
н. п. Кадіївка (кол. Стаханов, непідконтрольний уряду, 50 км на Зх від Луганська)	8–11 км на ПнПнЗх	чули	22	вибух	невизначеного походження	Н/Д	27.09, 20:40–21:05
	3–5 км на ПнПнЗх	чули	60	черга		Н/Д	27.09, 20:40–21:05

Місце розміщення СММ	Місце події	Спосіб	К-ть	Спостереження	Опис	Озброєння	Дата, час
Пн околиця н. п. Попасна (підконтрольний уряду, 69 км на Зх від Луганська)	4–5 км на ПдСх	чули	22	постріл		стрілецька зброя	28.09, 02:11–02:46
	4–5 км на ПдСх	чули	17	черга		великокаліберний кулемет	28.09, 02:11–02:46
	4–5 км на ПдСх	чули	7	вибух	невизначеного походження	Н/Д	28.09, 02:11–02:46
камера СММ у н. п. Березове (підконтрольний уряду, 31 км на ПдЗх від Донецька)	3–4 км на ПдСх	зафіксувала	2	вибух	невизначеного походження	Н/Д	28.09, 19:17
камера СММ у н. п. Чермалик (підконтрольний уряду, 77 км на Пд від Донецька)	1–3 км на ПдПдСх	зафіксувала	8	снаряд	з ЗхПдЗх на СхПнСх	Н/Д	28.09, 19:21
	1–3 км на ПдПдСх	зафіксувала	5	снаряд	з ЗхПдЗх на СхПнСх	Н/Д	28.09, 19:42
	2–3 км на ПдПдСх	зафіксувала	19	снаряд	Зх–Сх	Н/Д	28.09, 20:37
	2–3 км на ПдПдСх	зафіксувала	9	снаряд	Зх–Сх	Н/Д	28.09, 21:22
	2–3 км на ПдПдСх	зафіксувала	7	снаряд	Зх–Сх	Н/Д	28.09, 21:45
	2–3 км на ПдПдСх	зафіксувала	3	снаряд	Зх–Сх	Н/Д	28.09, 23:04
	2–3 км на ПдПдСх	зафіксувала	34	снаряд	Зх–Сх	Н/Д	28.09, 23:30
	2–3 км на ПдПдСх	зафіксувала	7	снаряд	Зх–Сх	Н/Д	28.09, 23:32
	2–3 км на ПдПдСх	зафіксувала	1	снаряд	Зх–Сх	Н/Д	28.09, 23:33
	2–3 км на ПдПдСх	зафіксувала	13	снаряд	Зх–Сх	Н/Д	28.09, 23:34
	2–3 км на Пд	зафіксувала	2	снаряд	Зх–Сх	Н/Д	28.09, 23:35
	2–3 км на ПдПдСх	зафіксувала	1	снаряд	Зх–Сх	Н/Д	28.09, 23:39
	2–3 км на Пд	зафіксувала	3	снаряд	Зх–Сх	Н/Д	28.09, 23:41
	2–3 км на ПдПдСх	зафіксувала	3	снаряд	Зх–Сх	Н/Д	28.09, 23:48
	2–3 км на Пд	зафіксувала	3	снаряд	Зх–Сх	Н/Д	29.09, 00:04
	2–3 км на ПдСх	зафіксувала	1	снаряд	Зх–Сх	Н/Д	29.09, 01:33
2–3 км на ПдСх	зафіксувала	1	снаряд	зі Сх на Зх	Н/Д	29.09, 01:33	
2–3 км на ПдПдСх	зафіксувала	1	снаряд	зі Сх на Зх	Н/Д	29.09, 01:55	
2–3 км на ПдПдСх	зафіксувала	1	освітлювальна ракета	випущена(-й) угору	Н/Д	29.09, 03:09	
камера СММ на Донецькій фільтрувальній станції (15 км на Пн від Донецька)	3–5 км на ПдПдЗх	зафіксувала	1	освітлювальна ракета	випущена(-й) угору	Н/Д	28.09, 21:29
	3–4 км на ПдПдСх	зафіксувала	1	снаряд	випущена(-й) угору	Н/Д	28.09, 23:20
камера СММ за 1,5 км на ПнСх від н. п. Гнутове (підконтрольний уряду, 90 км на Пд від Донецька)	2–4 км на СхПнСх	зафіксувала	1	вибух	невизначеного походження	Н/Д	28.09, 21:30
	2–4 км на Сх	зафіксувала	1	спалах дульного полум'я		Н/Д	28.09, 22:45
	2–4 км на Сх	зафіксувала	1	снаряд	Пн–Пд (після попередньої події)	Н/Д	28.09, 22:45
	2–4 км на Сх	зафіксувала	1	вибух	розрив (після попередньої події)	Н/Д	28.09, 22:45
камера СММ на КПВВ у н. п. Майорськ (підконтрольний уряду, 45 км на ПнСх від Донецька)	2–3 км на СхПдСх	зафіксувала	1	снаряд	Пн–Пд	Н/Д	28.09, 19:30
	2–4 км на Сх	зафіксувала	2	снаряд	Пн–Пд	Н/Д	28.09, 21:13
	4–6 км на Сх	зафіксувала	1	освітлювальна ракета	випущена(-й) угору	Н/Д	28.09, 21:16
	1–2 км на СхПдСх	зафіксувала	2	снаряд	з ПдПдЗх на ПнПнСх	Н/Д	28.09, 21:16
	1–2 км на СхПдСх	зафіксувала	2	снаряд	з ПдПдЗх на ПнПнСх	Н/Д	28.09, 21:22
	2–4 км на Сх	зафіксувала	3	снаряд	Пн–Пд	Н/Д	28.09, 21:29
	2–4 км на Сх	зафіксувала	1	снаряд	випущена(-й) угору	Н/Д	28.09, 21:29
	2–4 км на Сх	зафіксувала	1	снаряд	Пн–Пд	Н/Д	28.09, 21:30
	1–2 км на Сх	зафіксувала	1	снаряд	випущена(-й) угору	Н/Д	28.09, 21:31
	1–2 км на Сх	зафіксувала	2	снаряд	Пд–Пн	Н/Д	28.09, 21:31
	1–2 км на СхПнСх	зафіксувала	1	снаряд	Пн–Пд	Н/Д	28.09, 21:38
1–2 км на СхПнСх	зафіксувала	6	снаряд	Пн–Пд	Н/Д	28.09, 21:39	
2–4 км на Сх	зафіксувала	1	спалах дульного полум'я		Н/Д	28.09, 21:40	

Місце розміщення СММ	Місце події	Спосіб	К-ть	Спостереження	Опис	Озброєння	Дата, час
	2–4 км на Сх	зафіксувала	1	снаряд	Пн–Пд (після попередньої події)	Н/Д	28.09, 21:40
	2–4 км на Сх	зафіксувала	1	спалах дульного полум'я		Н/Д	28.09, 21:41
	2–4 км на Сх	зафіксувала	1	снаряд	ПнСх–ПдЗх (після попередньої події)	Н/Д	28.09, 21:41
	2–4 км на Сх	зафіксувала	1	снаряд	Пд–Пн	Н/Д	28.09, 22:09
	2–4 км на Сх	зафіксувала	2	спалах дульного полум'я		Н/Д	28.09, 22:10
	2–4 км на Сх	зафіксувала	2	снаряд	ПнСх–ПдЗх (після попередньої події)	Н/Д	28.09, 22:10
	3–5 км на Сх	зафіксувала	1	вибух	невизначеного походження	Н/Д	28.09, 22:16
	1–2 км на СхПнСх	зафіксувала	2	снаряд	Пд–Пн	Н/Д	28.09, 22:46
	1–2 км на СхПнСх	зафіксувала	8	снаряд	ПнЗх–ПдСх	Н/Д	28.09, 22:46
	1–2 км на СхПнСх	зафіксувала	4	снаряд	ПнЗх–ПдСх	Н/Д	28.09, 22:47
	1–2 км на СхПнСх	зафіксувала	19	снаряд	ПнЗх–ПдСх	Н/Д	28.09, 23:04
	1–2 км на СхПнСх	зафіксувала	7	снаряд	Пд–Пн	Н/Д	28.09, 23:04
	1–2 км на СхПнСх	зафіксувала	1	снаряд	Пн–Пд	Н/Д	28.09, 23:04
	1–2 км на СхПнСх	зафіксувала	2	снаряд	ПнЗх–ПдСх	Н/Д	28.09, 23:05
	1–2 км на СхПнСх	зафіксувала	2	снаряд	ПнЗх–ПдСх	Н/Д	28.09, 23:39
4–6 км на СхПнСх	зафіксувала	1	вибух	вибух у повітрі	Н/Д	29.09, 00:44	
Камера СММ на КПВВ у н. п. Мар'їнка (підконтрольний уряду, 23 км на ПдЗх від Донецька)	4–6 км на ПнПнСх	зафіксувала	1	вибух	невизначеного походження	Н/Д	28.09, 19:04
	4–6 км на ПнПнСх	зафіксувала	1	вибух	невизначеного походження	Н/Д	28.09, 19:09
	2–4 км на ПнПнСх	зафіксувала	4	снаряд	Зх–Сх	Н/Д	28.09, 20:22
	2–4 км на ПнПнСх	зафіксувала	4	снаряд	Зх–Сх	Н/Д	28.09, 20:23
	2–4 км на ПнПнСх	зафіксувала	4	снаряд	Зх–Сх	Н/Д	28.09, 20:24
	2–4 км на ПнПнСх	зафіксувала	4	снаряд	Зх–Сх	Н/Д	28.09, 20:25
	2–4 км на ПнПнСх	зафіксувала	3	снаряд	Зх–Сх	Н/Д	28.09, 20:26
	2–4 км на ПнПнСх	зафіксувала	1	снаряд	ПдСх–ПнЗх	Н/Д	28.09, 20:26
	2–4 км на ПнПнСх	зафіксувала	6	снаряд	Зх–Сх	Н/Д	28.09, 20:27
	0,08–0,12 км на ПнПнСх	зафіксувала	1	вибух	невизначеного походження	Н/Д	28.09, 20:27
	2–4 км на ПнПнСх	зафіксувала	8	снаряд	Зх–Сх	Н/Д	28.09, 20:28
	2–4 км на ПнПнСх	зафіксувала	10	снаряд	Зх–Сх	Н/Д	28.09, 20:30
	2–4 км на ПнПнСх	зафіксувала	1	вибух	вибух у повітрі (після попередньої події)	Н/Д	28.09, 20:30
	2–4 км на ПнПнСх	зафіксувала	3	снаряд	Зх–Сх	Н/Д	28.09, 20:31
	2–4 км на ПнПнСх	зафіксувала	7	снаряд	Зх–Сх	Н/Д	28.09, 20:32
	2–4 км на ПнПнСх	зафіксувала	1	вибух	вибух у повітрі (після попередньої події)	Н/Д	28.09, 20:32
	2–4 км на ПнПнСх	зафіксувала	4	снаряд	Зх–Сх	Н/Д	28.09, 20:33
2–4 км на ПнПнСх	зафіксувала	4	снаряд	Зх–Сх	Н/Д	28.09, 20:34	
3–4 км на ПнПнСх	зафіксувала	1	вибух	невизначеного походження	Н/Д	28.09, 20:36	
камера СММ на КПВВ у н. п. Пищевик (підконтрольний уряду, 84 км на Пд від Донецька)	5–7 км на Пд	зафіксувала	1	снаряд	з ПнСх на ПдЗх	Н/Д	28.09, 19:15
	5–7 км на Пд	зафіксувала	1	снаряд	з ПнСх на ПдЗх	Н/Д	28.09, 19:16
	5–7 км на Пд	зафіксувала	1	вибух	невизначеного походження	Н/Д	28.09, 19:21
	6–8 км на Пд	зафіксувала	2	снаряд	Зх–Сх	Н/Д	28.09, 19:21
	6–8 км на Пд	зафіксувала	11	снаряд	ПнЗх–ПдСх	Н/Д	28.09, 19:22
	6–8 км на Пд	зафіксувала	5	снаряд	Зх–Сх	Н/Д	28.09, 19:23
	6–8 км на Пд	зафіксувала	1	снаряд	Зх–Сх	Н/Д	28.09, 19:43
	6–8 км на Пд	зафіксувала	1	снаряд	з ПнПнСх на ПдПдЗх	Н/Д	28.09, 19:43
	6–8 км на Пд	зафіксувала	1	снаряд	Зх–Сх	Н/Д	28.09, 19:44
	6–8 км на Пд	зафіксувала	1	снаряд	з ПнПнСх на ПдПдЗх	Н/Д	28.09, 19:44
6–8 км на Пд	зафіксувала	1	снаряд	Зх–Сх	Н/Д	28.09, 19:47	

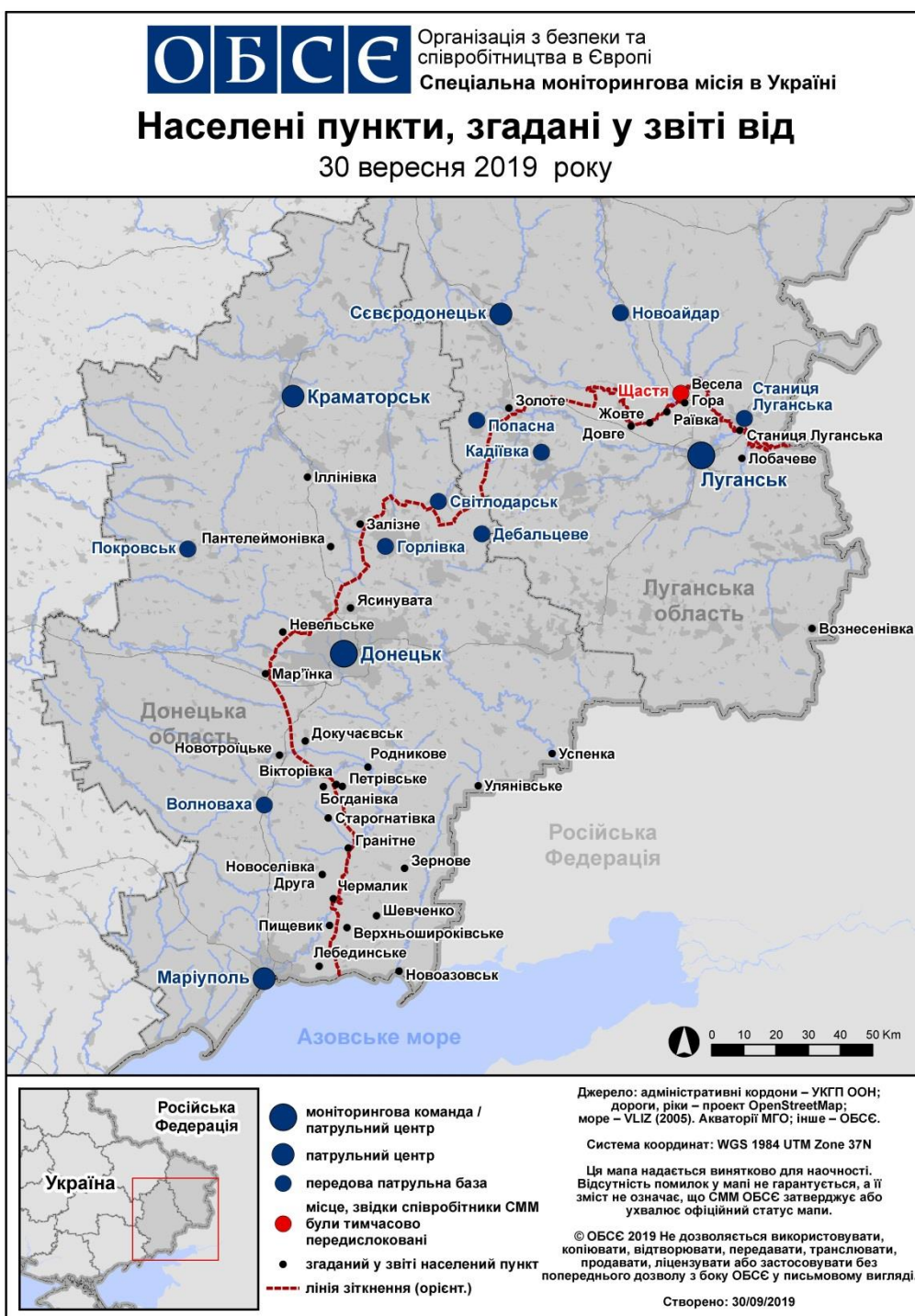
Місце розміщення СММ	Місце події	Спосіб	К-ть	Спостереження	Опис	Озброєння	Дата, час
	6–8 км на Пд	зафіксувала	1	вибух	також зафіксовано камерами СММ у Ломакиному та Чермалику	Н/Д	28.09, 19:49
	2–4 км на ПдПдСх	зафіксувала	1	снаряд	Зх–Сх	Н/Д	28.09, 19:54
	2–4 км на ПдПдСх	зафіксувала	2	снаряд	Зх–Сх	Н/Д	28.09, 19:56
	2–4 км на ПдПдСх	зафіксувала	1	снаряд	Зх–Сх	Н/Д	28.09, 19:58
	2–4 км на Пд	зафіксувала	1	снаряд	зі Сх на Зх	Н/Д	28.09, 20:00
	2–4 км на ПдПдСх	зафіксувала	2	снаряд	Зх–Сх	Н/Д	28.09, 20:05
	2–4 км на Пд	зафіксувала	2	снаряд	Зх–Сх	Н/Д	28.09, 20:12
	2–4 км на Пд	зафіксувала	3	снаряд	Зх–Сх	Н/Д	28.09, 20:16
	2–4 км на Пд	зафіксувала	11	снаряд	зі Сх на Зх	Н/Д	28.09, 20:16
	2–4 км на Пд	зафіксувала	1	снаряд	зі Сх на Зх	Н/Д	28.09, 20:34
	2–4 км на Пд	зафіксувала	1	снаряд	Зх–Сх	Н/Д	28.09, 20:35
	2–4 км на ПдПдСх	зафіксувала	1	снаряд	Зх–Сх	Н/Д	28.09, 20:37
	2–4 км на Пд	зафіксувала	10	снаряд	Зх–Сх	Н/Д	28.09, 20:40
	2–4 км на Пд	зафіксувала	9	снаряд	Зх–Сх	Н/Д	28.09, 20:43
	2–4 км на ПдПдСх	зафіксувала	1	снаряд	Зх–Сх	Н/Д	28.09, 20:44
	2–4 км на ПдПдСх	зафіксувала	7	снаряд	зі Сх на Зх	Н/Д	28.09, 20:47
	2–4 км на Пд	зафіксувала	1	снаряд	Зх–Сх	Н/Д	28.09, 20:53
	2–4 км на Пд	зафіксувала	5	снаряд	Зх–Сх	Н/Д	28.09, 21:01
	2–4 км на Пд	зафіксувала	1	вибух	вибух у повітрі	Н/Д	28.09, 21:01
	2–4 км на Пд	зафіксувала	15	снаряд	Зх–Сх	Н/Д	28.09, 21:02
	2–4 км на Пд	зафіксувала	14	снаряд	Зх–Сх	Н/Д	28.09, 21:03
	2–4 км на Пд	зафіксувала	1	снаряд	Зх–Сх	Н/Д	28.09, 21:08
	2–4 км на Пд	зафіксувала	1	снаряд	Зх–Сх	Н/Д	28.09, 21:11
2–4 км на Пд	зафіксувала	8	снаряд	Зх–Сх	Н/Д	28.09, 23:16	
Камера СММ у н. п. Світлодарськ (підконтрольний уряду, 57 км на ПнСх від Донецька)	7–10 км на Сх	зафіксувала	1	вибух	невизначеного походження	Н/Д	28.09, 17:11
	6–8 км на СхПдСх	зафіксувала	1	снаряд	із ПнПнЗх на ПдПдСх	Н/Д	28.09, 19:51
	6–8 км на СхПдСх	зафіксувала	2	снаряд	із ПнПнЗх на ПдПдСх	Н/Д	28.09, 19:52
	6–8 км на СхПдСх	зафіксувала	1	снаряд	із ПнПнЗх на ПдПдСх	Н/Д	28.09, 19:56
	6–8 км на СхПдСх	зафіксувала	3	снаряд	із ПнПнЗх на ПдПдСх	Н/Д	28.09, 19:57
	6–8 км на СхПдСх	зафіксувала	1	черга	ПдПдЗх–ПнПнСх (приблизно 10 пострілів)	Н/Д	28.09, 19:58
	6–8 км на СхПдСх	зафіксувала	1	снаряд	із ПнПнЗх на ПдПдСх	Н/Д	28.09, 19:58
	6–8 км на СхПдСх	зафіксувала	1	снаряд	з ПдПдЗх на ПнПнСх	Н/Д	28.09, 20:01
	6–8 км на СхПдСх	зафіксувала	2	снаряд	ПдЗх–ПнСх	Н/Д	28.09, 20:02
	6–8 км на СхПдСх	зафіксувала	2	вибух	розрив (після попередньої події)	Н/Д	28.09, 20:02
	6–8 км на СхПдСх	зафіксувала	1	снаряд	ПдЗх–ПнСх	Н/Д	28.09, 20:03
	6–8 км на СхПдСх	зафіксувала	1	вибух	розрив (після попередньої події)	Н/Д	28.09, 20:03
	6–8 км на СхПдСх	зафіксувала	1	снаряд	ПдЗх–ПнСх	Н/Д	28.09, 20:04
	6–8 км на СхПдСх	зафіксувала	1	вибух	розрив (після попередньої події)	Н/Д	28.09, 20:04
	6–8 км на СхПдСх	зафіксувала	1	снаряд	ПдЗх–ПнСх	Н/Д	28.09, 20:05
	6–8 км на СхПдСх	зафіксувала	1	вибух	невизначеного походження	Н/Д	28.09, 20:05
	4–6 км на СхПдСх	зафіксувала	1	снаряд	ПнЗх–ПдСх	Н/Д	28.09, 20:05
	4–6 км на СхПдСх	зафіксувала	1	вибух	постріл	Н/Д	28.09, 20:05
	4–6 км на Сх	зафіксувала	1	вибух	постріл	Н/Д	28.09, 20:15
	4–6 км на СхПдСх	зафіксувала	1	вибух	розрив (після попередньої події)	Н/Д	28.09, 20:15
	4–6 км на СхПдСх	зафіксувала	1	снаряд	ПдЗх–ПнСх	Н/Д	28.09, 20:18
	4–6 км на СхПдСх	зафіксувала	1	вибух	розрив (після попередньої події)	Н/Д	28.09, 20:18
	4–6 км на СхПдСх	зафіксувала	1	вибух	розрив	Н/Д	28.09, 20:19
4–6 км на СхПдСх	зафіксувала	1	снаряд	ПдЗх–ПнСх	Н/Д	28.09, 20:20	
6–8 км на СхПдСх	зафіксувала	1	вибух	постріл	Н/Д	28.09, 20:58	

Місце розміщення СММ	Місце події	Спосіб	К-ть	Спостереження	Опис	Озброєння	Дата, час
	6–8 км на СхПдСх	зафіксувала	1	снаряд	ПнЗх–ПдСх (після попередньої події)	Н/Д	28.09, 20:58
	6–8 км на СхПдСх	зафіксувала	1	вибух	невизначеного походження	Н/Д	29.09, 15:29
	6–8 км на СхПдСх	зафіксувала	1	вибух	невизначеного походження	Н/Д	29.09, 15:33
	6–8 км на СхПдСх	зафіксувала	1	вибух	невизначеного походження	Н/Д	29.09, 15:35
приблизно 1 км на Сх від н. п. Крута Балка (непідконтрольний уряду, 16 км на Пн від Донецька)	2 км на ПнЗх	чули	2	вибух	невизначеного походження	Н/Д	29.09, 10:28
приблизно 1 км на ЗхПдЗх від залізничного вокзалу в н. п. Ясинувата (непідконтрольний уряду, 16 км на ПнСх від Донецька)	2–3 км на ПдЗх	чули	3	вибух	невизначеного походження	Н/Д	29.09, 12:06
Залізничний вокзал у н. п. Ясинувата (непідконтрольний уряду, 16 км на ПнСх від Донецька)	3–4 км на Зх	чули	1	вибух	невизначеного походження	Н/Д	29.09, 13:42
мікрорайон Трудівські, Петровський район Донецька (непідконтрольний уряду, 15 км на ПдЗх від Донецька)	1–2 км на Пд	чули	7	постріл		стрілецька зброя	29.09, 11:15
	1–2 км на ПдЗх	чули	78	постріл		стрілецька зброя	29.09, 13:10–13:35
	1–2 км на ПдЗх	чули	5	постріл		великокаліберний кулемет	29.09, 13:10–13:35
н. п. Олександрівка (непідконтрольний уряду, 20 км на ПдЗх від Донецька)	2–3 км на Зх	чули	1	вибух	невизначеного походження	Н/Д	29.09, 12:27
приблизно 1 км на Пд від н. п. Новогригорівка (непідконтрольний уряду, 61 км на ПнСх від Донецька)	2–5 км на ЗхПдЗх	чули	2	вибух	невизначеного походження	Н/Д	29.09, 15:35
н. п. Богданівка (підконтрольний уряду, 41 км на ПдЗх від Донецька)	0,5–1 км на ПнПнСх	чули	1	постріл		стрілецька зброя	29.09, 12:00
н. п. Світлодарськ (підконтрольний уряду, 57 км на ПнСх від Донецька)	3–4 км на ПнЗх	чули	4	черга		великокаліберний кулемет	28.09, 18:54–18:55
	4–6 км на ПдСх	чули	2	вибух	невизначеного походження	Н/Д	28.09, 20:59

Місце розміщення СММ	Місце події	Спосіб	К-ть	Спостереження	Опис	Озброєння	Дата, час
	4–6 км на ПдСх	чули	4	вибух	невизначеного походження	Н/Д	28.09, 21:04
	4–6 км на ПдПдСх	чули	2	вибух	невизначеного походження	Н/Д	28.09, 22:22
	4–5 км на ПдПдСх	чули	6	постріл		стрілецька зброя	28.09, 22:27
	2–3 км на ПдПдСх	чули	2	вибух	невизначеного походження	Н/Д	28.09, 23:00
	2–3 км на ПдПдСх	чули	2	вибух	невизначеного походження	Н/Д	28.09, 23:10
	4–6 км на ПдПдЗх	чули	4	черга		великокаліберний кулемет	28.09, 23:13
	4–6 км на Пд	чули	1	вибух	невизначеного походження	Н/Д	28.09, 23:18
	4–6 км на ПдСх	чули	6	черга		великокаліберний кулемет	28.09, 23:20
	2–3 км на ПдПдСх	чули	10	постріл		стрілецька зброя	28.09, 23:25
	4–5 км на ПдСх	чули	5	вибух	невизначеного походження	Н/Д	28.09, 23:32–23:34
	4–5 км на ПдСх	чули	2	вибух	невизначеного походження	Н/Д	28.09, 23:37
	4–5 км на ПдСх	чули	2	вибух	невизначеного походження	Н/Д	28.09, 23:39
	4–5 км на ПдСх	чули	2	вибух	невизначеного походження	Н/Д	28.09, 23:46
	2–3 км на ПдСх	чули	5	постріл		стрілецька зброя	28.09, 23:50
	3–4 км на Пд	чули	22	вибух	невизначеного походження	Н/Д	29.09, 06:40
	3–4 км на ПдЗх	чули	24	черга		великокаліберний кулемет	29.09, 07:25
3–4 км на ПдЗх	чули	9	постріл		стрілецька зброя	29.09, 07:30	
приблизно 500 м на ПнСх від н. п. Кам'янка (підконтрольний уряду, 20 км на Пн від Донецька)	2–3 км на ПнСх	чули	1	вибух	невизначеного походження	Н/Д	29.09, 09:28
н. п. Горлівка (непідконтрольний уряду, 39 км на ПнСх від Донецька)	5–6 км на ПнЗх	чули	5	вибух	невизначеного походження	Н/Д	29.09, 17:30–17:37
	5–6 км на ПнЗх	чули	2	вибух	невизначеного походження	Н/Д	29.09, 17:43
	5–6 км на ПнЗх	чули	6	вибух	невизначеного походження	Н/Д	29.09, 17:46–17:48
	5–6 км на ПнЗх	чули	10	вибух	невизначеного походження	Н/Д	29.09, 17:49–17:52
	4–5 км на ПнЗх	чули	15	черга		великокаліберний кулемет	29.09, 17:49–17:52
	5–6 км на ПнЗх	чули	6	вибух	невизначеного походження	Н/Д	29.09, 17:57–18:05
	5–6 км на ПнЗх	чули	4	вибух	невизначеного походження	Н/Д	29.09, 18:06–18:08
	5–6 км на ПнЗх	чули	2	вибух	невизначеного походження	Н/Д	29.09, 18:17–18:19
	5–6 км на ПнЗх	чули	5	вибух	невизначеного походження	Н/Д	29.09, 18:23–18:26

Місце розміщення СММ	Місце події	Спосіб	К-ть	Спостереження	Опис	Озброєння	Дата, час
	5–6 км на ПнЗх	чули	5	черга		великокаліберний кулемет	29.09, 18:23–18:26
камера СММ у н. п. Кряківка (підконтрольний уряду, 38 км на ПнЗх від Луганська)	3–5 км на ПдПдЗх	зафіксувала	1	черга	ПнПнЗх–ПдПдСх (приблизно 15 пострілів)	Н/Д	28.09, 22:25
камера СММ н. п. Золоте (підконтрольний уряду, 60 км на Зх від Луганська)	2–3,5 км на Пд	зафіксувала	1	вибух	вибух у повітрі (за оцінкою, у межах ділянки розведення)	Н/Д	28.09, 22:49
н. п. Кадіївка (кол. Стаханов, невідконтрольний уряду, 50 км на Зх від Луганська)	8–10 км на ПнПнЗх	чули	2	вибух	невизначеного походження	Н/Д	28.09, 22:10
	6–7 км на Зх	чули	6	вибух	невизначеного походження	Н/Д	28.09, 22:32–22:36
Пн околиця н. п. Станиця Луганська (підконтрольний уряду, 16 км на Пн від Луганська)	2–4 км на Пд	чули	1	вибух	невизначеного походження (за оцінкою, за межами ділянки розведення)	Н/Д	29.09, 00:36
Пн околиця н. п. Попасна (підконтрольний уряду, 69 км на Зх від Луганська)	4–5 км на ПдСх	чули	39	черга		великокаліберний кулемет	29.09, 02:00–02:45
1,5 км на ПнПнСх від н. п. Лобачеве (невідконтрольний уряду, 13 км на схід від Луганська)	3–3,2 км на ПдСх	чули	7	постріл	за оцінкою, у напрямку БПЛА СММ малого радіуса дії	стрілецька зброя	29.09, 11:49
н. п. Сміле (невідконтрольний уряду, 31 км на ПнЗх від Луганська)	1–2 км на ПнЗх	чули	1	вибух	невизначеного походження	Н/Д	29.09, 12:35
Сх околиця н. п. Попасна (підконтрольний уряду, 69 км на Зх від Луганська)	2–4 км на ПдПдЗх	чули	1	вибух	невизначеного походження	Н/Д	29.09, 12:51

Мапа Донецької та Луганської областей⁹



⁹ За рішенням Постійної ради №1117 від 21 березня 2014 року, СММ базується у десяти містах на всій території України (Херсон, Одеса, Львів, Івано–Франківськ, Харків, Донецьк, Дніпро, Чернівці, Луганськ і Київ). Ця мапа східної України призначена для ілюстративних цілей. На ній вказані населені пункти, згадані у звіті, а також ті, де є офіси СММ (команди спостерігачів, представництва і передові патрульні бази) в Донецькій і Луганській областях. (Червоним кольором виділено передову патрульну базу, з якої співробітники СММ були тимчасово передислоковані починаючи з 27 вересня 2016 року згідно з рекомендаціями експертів з безпеки з деяких держав–учасниць ОБСЄ та з урахуванням вимог СММ щодо безпеки. СММ використовує ці приміщення у світлу пору доби, а також патрулює в цьому населеному пункті вдень).