

Щоденний звіт №227/2019

від 25 вересня 2019 року¹

Короткий виклад

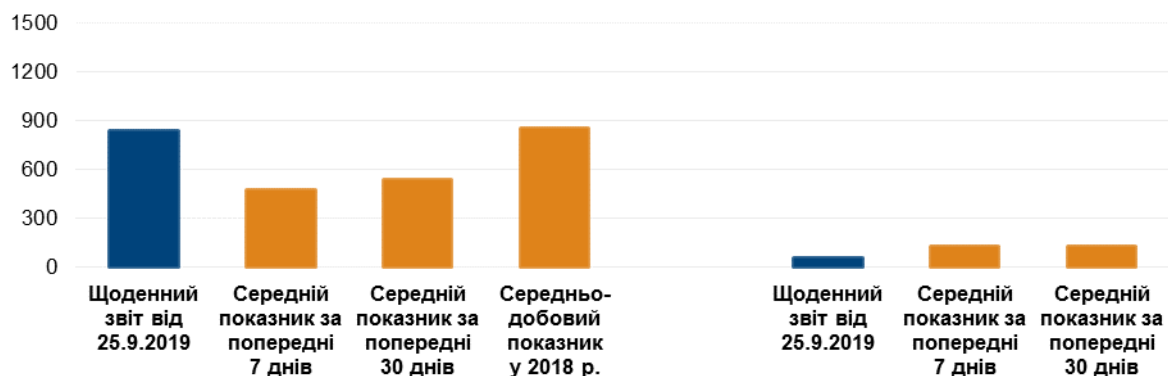
- У Донецькій і Луганській областях Місія констатувала зменшення кількості порушень режиму припинення вогню, якщо порівнювати з попереднім звітним періодом.
- Спостерігачі уточнювали інформацію про жінку, яка отримала осколкове поранення у Пікузах, а також щодо вибухів та пошкоджень унаслідок обстрілу у Верхньошироківському.
- На ділянці розведення сил і засобів у районі Станиці Луганської спостерігачі бачили, як працівники з підконтрольних урядові районів встановлювали фундамент для обхідного пішохідного мосту, а працівники з підконтрольних і непідконтрольних урядові районів обрізали дерева та розчищали ділянку від рослинності.
- Місія вперше зафіксувала протитанкові міни поблизу ділянки розведення в районі Петрівського та порушення режиму припинення вогню неподалік від ділянки розведення у районі Золотого.
- СММ зафіксувала 13 одиниць озброєння, розміщених із порушенням ліній відведення в непідконтрольному урядові районі Донецької області.
- Місія здійснювала моніторинг дотримання режиму припинення вогню для сприяння проведенню ремонтних робіт та забезпеченню функціонування життєво важливих об'єктів цивільної інфраструктури, зокрема ремонту водопроводу між н. п. Золоте-3 (Стахановець) та Попасною, водопроводу біля Кам'янки, трансформаторної підстанції у Бетмановому та бурінню свердловин неподалік Раївки.
- Обмеження доступу Місії тривали, зокрема на блокпостах біля непідконтрольних урядові Петрівського, Заїченка та Новоазовська, а також у місцях розміщення відведеного важкого озброєння у підконтрольних урядові районах Донецької області*.

¹ На основі інформації, що надійшла від моніторингових команд станом на 24 вересня 2019 року, 19:30.
(за східноєвропейським часом)

Порушення режиму припинення вогню²

Кількість зафіксованих порушень режиму припинення вогню³

Кількість зафіксованих вибухів⁴



² Більш детальну інформацію про всі випадки порушення режиму припинення вогню, а також мапи Донецької та Луганської областей, де відмічені всі місця, згадані у звіті, представлено у додатку.

³ Зокрема вибухи.

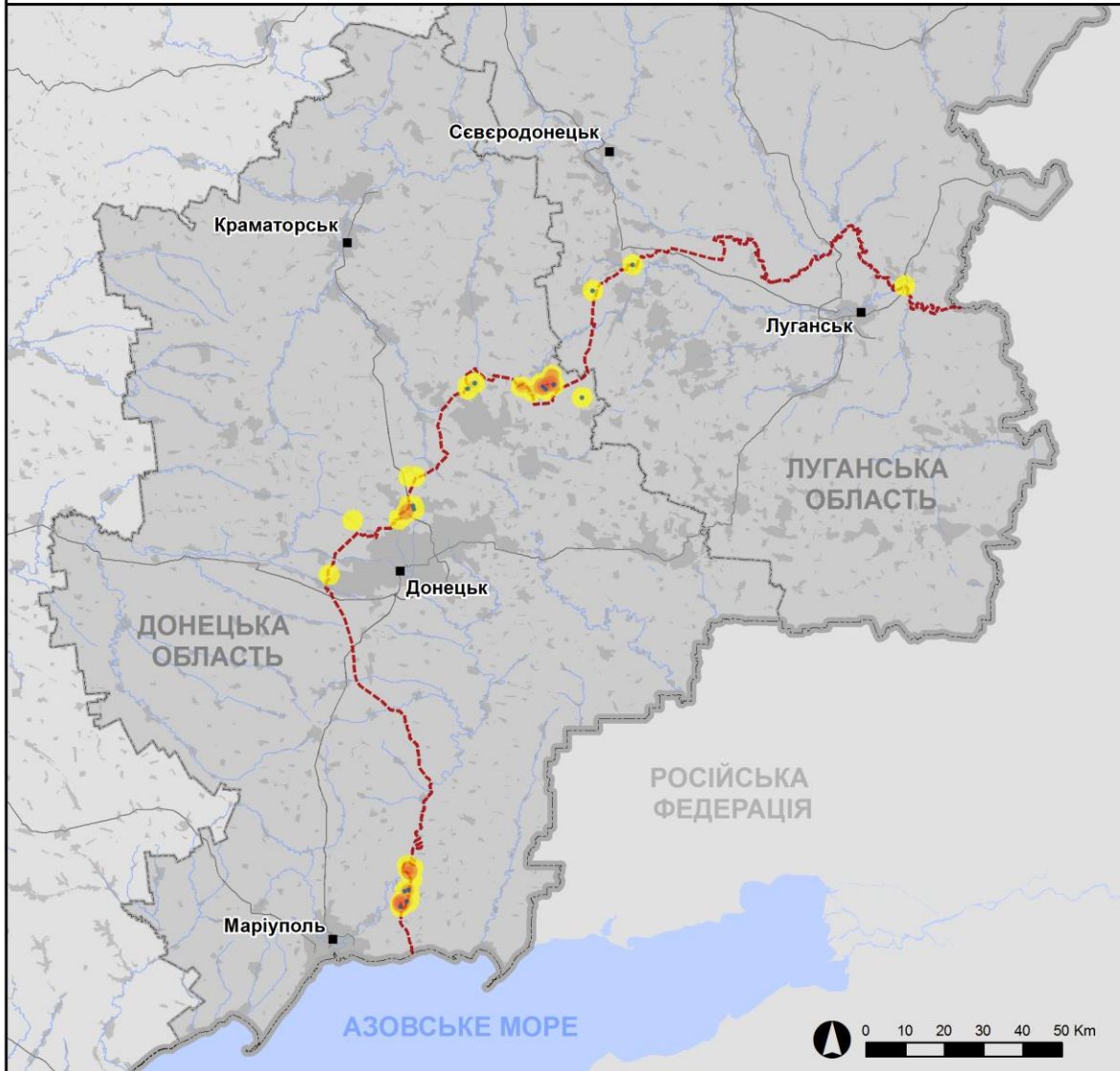
⁴ Зокрема від вогню з озброєння невстановленого типу.

Мапа зафіксованих порушень режиму припинення вогню



Організація з безпеки та співробітництва в Європі
Спеціальна моніторингова місія в Україні

Зафіксовані СММ порушення режиму припинення вогню 24 вересня 2019 р.



- Концентрація порушень режиму припинення вогню**
- Висока
 -
 - Низька
 - Вибух
 - Населений пункт
 - Лінія зіткнення (орієнт.)

Джерела: адміністративні кордони — УКГП ООН; дороги, річки — проект OpenStreetMap; море — VLIZ (2005).
Акваторії МГО, інше — ОБСЄ.

Система координат: WGS 1984 UTM Zone 37N

Ця мапа надається винятково для наочності. Відсутність помилок у мапі не гарантується, а її зміст не означає, що СММ ОБСЄ затверджує або ухвалює офіційний статус мапи.

© СММ ОБСЄ 2019 Не дозволяється використовувати, копіювати, відтворювати, передавати, транслювати, продавати, ліцензувати або застосовувати без попереднього дозволу з боку ОБСЄ у письмовому вигляді.
Створено: 25/09/2019

У Донецькій області СММ констатувала зменшення кількості порушень режиму припинення вогню, зафіксувавши менше вибухів (близько 55), якщо порівнювати з [попереднім звітним періодом](#) (приблизно 120 вибухів). Більшість порушень режиму припинення вогню зафіксовано в районах на схід і південь від н. п. Світлодарськ (підконтрольний урядові, 57 км на північний схід від Донецька), на південь від н. п. Пищевик (підконтрольний урядові, 84 км на південь від Донецька) та на південно-південний схід від н. п. Чермалик (підконтрольний урядові, 77 км на південь від Донецька).

У Луганській області СММ констатувала зменшення кількості порушень режиму припинення вогню, зафіксувавши 5 вибухів, якщо порівнювати з [попереднім звітним періодом](#) (20 вибухів). Більшість порушень режиму припинення вогню зафіксовано поблизу ділянок розведення в районі н. п. Золоте (підконтрольний урядові, 60 км на захід від Луганська) та в районі н. п. Станиця Луганська (підконтрольний урядові, 16 км на північний схід від Луганська; див. нижче).

У Пікузах жінка дістала осколкові поранення

24 вересня у лікарні в н. п. Новоазовськ (непідконтрольний урядові, 102 км на південний схід від Донецька) 60-річна жінка розповіла членам патруля Місії, що 23 вересня вона перебувала у себе на подвір'ї в н. п. Пікузи (кол. Комінтернове; непідконтрольний урядові, 92 км на південь від Донецька), коли почула вибух та відчула біль у правій нозі, після чого пролунали численні вибухи. За словами медпрацівників цієї лікарні, 23 вересня до них доправили жінку з осколковим пораненням верхньої частини правої ноги. Спостерігачі намагалися проїхати до Пікуз, однак на блокпості в н. п. Заїченко (непідконтрольний урядові, 93 км на південь від Донецька) їм було відмовлено у доступі (див. нижче)*.

Вирви та пошкодження внаслідок обстрілу у Верхньошироківському

23 вересня в н. п. Верхньошироківське (кол. Октябр; непідконтрольний урядові, 85 км на південь від Донецька) на вулиці Щорса, 28, на подвір'ї двоповерхового будинку, команда СММ у супроводі двох членів збройних формувань побачила зламане дерево. За оцінкою, це сталося внаслідок нещодавнього ураження 122-мм артилерійським снарядом, випущеним із західного напрямку. Спостерігачі також побачили сліди осколкового ураження на газопроводі та на двох інших деревах. На цьому ж подвір'ї було виявлено 2 свіжі вирви, що утворилися поруч одна з іншою. За оцінкою, одна виникла унаслідок розриву мінометної міни, а друга — від розриву артилерійського снаряда (122 мм). Обидва снаряди, за оцінкою СММ, випущені із західного напрямку. За 3 м на північ від другої вирви, спостерігачі виявили сліди від осколків на деревах та на металевій огорожі. 50-річний мешканець будинку повідомив, що на момент обстрілу він був удома.

Приблизно за 25 м далі на південний захід на вул. Щорса, 27, члени патруля СММ виявили свіжу вирву в асфальтовому покритті. За оцінкою, вона утворилась унаслідок розриву 122-мм артилерійського снаряда, випущеного із західного напрямку. Спостерігачі також бачили осколкові пошкодження на газопроводі за 10 м на схід. Приблизно за 25 м далі на південний схід від цієї вирви, на присадибній ділянці, спостерігачі зафіксували ще одну свіжу вирву, що за оцінкою, утворилась внаслідок розриву 120-мм мінометної міни, випущеної з західного напрямку, а також численні

сліди від ураження осколками на металевій огорожі. За словами 8 місцевих жителів, обстріл стався увечері 22 вересня. Члени збройних формувань регулярно відмовляють СММ у доступі до району Верхньошироківського.

Ділянка розведення сил і засобів у районі Станиці Луганської

На ділянці розведення команда Місії бачила 4 озброєних військовослужбовців Збройних сил України та 2 представників ЗМІ в одязі військового типу приблизно за 700-800 м на північ від зруйнованої секції мосту в н. п. Станиця Луганська (15 км на північний схід від Луганська). За спостереженнями Місії, 7 працівників із підконтрольних урядові районів займалися встановленням фундаменту для обхідного пішохідного мосту східніше зруйнованої частини мосту. У тому ж місці спостерігачі бачили, як вантажівкою підвозили матеріали для встановлення будівельних риштувань і металеві запчастини. Крім того, вони бачили 4 робітників із підконтрольних урядові районів, які обрізали дерева та рослинність за 100 м на північний захід від зруйнованої частини мосту. Спостерігачі бачили, як 16 співробітників Державної служби України з надзвичайних ситуацій (ДСНС) готувалися до проведення робіт із розмінування приблизно за 500 м на північ від зруйнованої секції мосту; ще троє працівників із підконтрольних урядові районів зрізали дерева за 2-3 м на схід від дороги, приблизно за 200 м на північ від зруйнованої секції мосту біля Станиці Луганської. Команда СММ бачила, що каміння та пісок підвозили вантажівками по ґрунтовій дорозі, що проходить паралельно до основної дороги (із західного боку) через ділянку розведення.

На ділянці розведення спостерігачі бачили 5 робітників із непідконтрольних урядові районів, які обрізали дерева приблизно за 50 м на захід від блокпосту збройних формувань. Між блокпостом збройних формувань та зруйнованою секцією мосту члени патруля Місії бачили 8 членів збройних формувань із нарукавними пов'язками з написом «СЦКК».

Команда СММ бачила як четверо співробітників міжнародної гуманітарної організації переносили чоловіка (приблизно 70 років) на носилках до укриття цієї ж організації біля блокпосту збройних формувань. Пізніше спостерігачі бачили як цього чоловіка забрала швидка.

У другій половині дня, патрулюючи орієнтовно за 150 м на північ від мосту, члени патруля Місії чули 1 постріл із великокаліберного кулемета приблизно за 1–2 км на східно-північний схід (за оцінкою, за межами ділянки розведення).

Інші ділянки розведення сил і засобів⁵

23 вересня на дорозі між н. п. Богданівка (підконтрольний урядові, 41 км на південний захід від Донецька) та н. п. Вікторівка (непідконтрольний урядові, 42 км на південний захід від Донецька), на північ від ділянки розведення в районі н. п. Петрівське (непідконтрольний урядові, 41 км на південь від Донецька), безпілотний літальний апарат (БПЛА) СММ малого радіуса дії [знову](#) виявив 38 протитанкових мін, установлених поперек дороги приблизно за 160 м на північ від ділянки розведення в районі Петрівського.

⁵ Розведення передбачено [Рамковим рішенням Тристоронньої контактної групи про розведення сил і засобів](#) від 21 вересня 2016 року.

Той же міні-БПЛА вкотре виявив орієнтовно 150 протитанкових мін (ТМ-62; деякі встановлені поперек вищезгаданої дороги) із півночі на південь від місця орієнтовно за 340 м на південь від північного краю ділянки розведення (в межах ділянки) до місця приблизно за 440 м на північ від північного краю ділянки розведення (за її межами). Вперше було виявлено, що раніше зафіксоване мінне поле розширене на 250 м на північ; додатково було встановлено ще 50 протитанкових мін (ТМ-62). За оцінкою СММ, усі згадані вище протитанкові міни належать Збройним силам України (для ознайомлення з попередніми спостереженнями у цьому районі див. [Щоденний звіт СММ від 23 вересня 2019 року](#)).

Увечері 23 вересня камера СММ у Золотому зафіксувала 1 вибух невизначеного походження на відстані орієнтовно 4-6 км на схід (за оцінкою, за межами ділянки розведення). Того ж вечора, перебуваючи в н. п. Попасна (підконтрольний урядові, 69 км на захід від Луганська), спостерігачі чули 4 вибухи невизначеного походження орієнтовно за 4-6 км на південний схід (за оцінкою, за межами ділянки розведення).

24 вересня, здійснюючи моніторинг на півночі від ділянки розведення в районі Петрівського, Місія констатувала там спокійну ситуацію*.

Відведення озброєння

СММ продовжувала здійснювати моніторинг відведення озброєння, передбаченого Меморандумом, а також Комплексом заходів і Доповненням до нього.

Загалом Місія зафіксувала 13 одиниць озброєння, розміщених з порушенням ліній відведення у непідконтрольному урядові районі Донецької області (більш детальну інформацію про озброєння, розміщене за лініями відведення, однак за межами виділених місць зберігання станом на 24 вересня 2019 року див. у таблиці нижче).

Озброєння, яке СММ не змогла верифікувати як відведене⁶

У трьох місцях розміщення відведеного важкого озброєння у підконтрольних урядові районах Луганській області

24 вересня

Місія відзначила, що:

- 4 самохідні гаубиці (2С1 «Гвоздика», 122 мм — 2 од., 2С3 «Акація», 152 мм — 2 од.), 6 буксируваних гаубиць (Д30 «Жаба», 122 мм) та 6 протитанкових гармат (МТ-12 «Рапіра», 100 мм) були наявні; а

- 9 самохідних гаубиць (2С1 — 3 од., 2С3 — 6 од.), 2 самохідні артилерійські гармати (2С9 «Нона-С», 120 мм) та 10 протитанкових гармат (МТ-12) і далі бракує.

У п'яти місцях розміщення відведеного важкого озброєння у підконтрольних урядові районах Донецької області

24 вересня

⁶ Місія відзначила наявність озброєння, яке вона не змогла верифікувати як відведене, оскільки умови його зберігання не відповідають критеріям, передбаченим у повідомленні від 16 жовтня 2015 року щодо ефективного моніторингу та верифікації відведення важкого озброєння, яке СММ адресувала підписантам Комплексу заходів. Спостерігачі відзначили, що одне з таких місць покинуте.

СММ відзначила, що 51 буксированої гаубиці (2А65 «Мста-Б», 152 мм — 33 од., 2А36 «Гіацинт-Б», 152 мм — 18 од.) і далі бракує.

Ознаки військової присутності та присутності військового типу в зоні безпеки⁷

Підконтрольні урядові райони

23 вересня

БПЛА СММ середнього радіуса дії виявив 2 броньовані розвідувально-дозорні машини (БРДМ-2) поруч із житловими будинками в н. п. Водяне (15 км на північний захід від Донецька).

24 вересня

Місія виявила:

- 1 БРМД-2 зі встановленим на ній великокаліберним кулеметом неподалік від н. п. Старий Айдар (20 км на північний захід від Луганська); та
- 1 бойову машину піхоти (БМП) біля н. п. Новокалинове (29 км на північний захід від Донецька).

Непідконтрольні урядові райони

23 вересня

БПЛА СММ середнього радіуса дії виявив нове подовження траншеї завдовжки 25 м (не видно на зображеннях від 22 серпня 2019 року) від лісосмуги в поле, приблизно за 1,5 км на схід від н. п. Жолобок (47 км на захід від Луганська), а також 250-метрову траншею (не видно на зображеннях від 2 червня 2019 року) приблизно за 1,2 км на схід від Жолобка, поруч із дорогою Т-1303.

24 вересня

БПЛА СММ дальнього радіуса дії зафіксував 4 бойові броньовані машини неподалік від н. п. Зернове (70 км на південь від Донецька), у зоні, де розміщення важкого озброєння і військової техніки заборонено згідно з пунктом 5 Меморандуму від 19 вересня 2014 року.

24 вересня

СММ зафіксувала 3 БМП-1 поблизу н. п. Софіївка (60 км на захід від Луганська).

Зусилля СММ зі сприяння проведенню ремонту та забезпеченню функціонування життєво важливих об'єктів цивільної інфраструктури

Місія здійснювала моніторинг дотримання режиму припинення вогню для уможливлення буріння свердловин поблизу н. п. Раївка (непідконтрольний урядові, 16 км на північний захід від Луганська), проведення огляду та ремонтних робіт на ділянці між н. п. Золоте-3 (Стахановець, підконтрольний урядові, 61 км на захід від Луганська) та Попасною; ремонту трубопроводу біля н. п. Кам'янка (підконтрольний урядові, 20 км на північ від Донецька) та на електропідстанції в н. п. Бетманове (кол. Красний Партизан; непідконтрольний урядові, 23 км на північний схід від Донецька).

⁷ Згадана у цьому розділі техніка не підпадає під дію Мінських угод щодо відведення озброєння.

СММ і далі сприяла забезпеченню функціонування Донецької фільтрувальної станції (15 км на північ від Донецька).

Наявність протитанкових мін неподалік від Причепилівки та Новотошківського

23 вересня на відстані приблизно 3,6 км на південь від н. п. Причепилівка (підконтрольний урядові, 50 км на північний захід від Луганська) БПЛА СММ середнього радіуса дії вперше виявив 3, ймовірно, протитанкові міни, встановлені в 1 ряд поперек дороги місцевого значення.

Того ж дня, на відстані орієнтовно 3 км на схід від н. п. Новотошківське (підконтрольний урядові, 53 км на захід від Луганська) БПЛА СММ середнього радіуса дії знову виявив 16 протитанкових мін (про які вже повідомлялося раніше), встановлених у 2 ряди поперек автошляху Т1303.

Місія продовжувала стежити за ситуацією в Херсоні, Одесі, Львові, Івано-Франківську, Харкові, Дніпрі, Чернівцях і Києві.

***Обмеження свободи пересування та інші перешкоди у виконанні мандата СММ**

Робота з моніторингу та свобода пересування СММ обмежені загрозами у сфері безпеки, включаючи ризики, пов'язані з наявністю мін і невибухлих боєприпасів, а також іншими перешкодами, які щодня змінюються. Мандат СММ передбачає вільний і безпечний доступ по всій Україні. Усі підписанти Комплексу заходів погодилися з необхідністю вільного та безпечного доступу, а також із тим, що обмеження свободи пересування СММ є порушенням і що на такі порушення необхідно швидко реагувати. Вони також дійшли згоди, що СЦКК повинен сприяти такому реагуванню та здійснювати загальну координацію робіт з розмінування. Однак збройні формування в окремих районах Донецької та Луганської областей часто відмовляють СММ у доступі до районів, прилеглих до непідконтрольних урядові ділянок кордону України (наприклад, див. [Щоденний звіт СММ від 14 вересня 2019 року](#)). Діяльність СММ у Донецькій та Луганській областях, як і раніше, залишалася обмеженою після того, як [23 квітня 2017 року поблизу Пришиба стався інцидент, який призвів до загибелі людини](#). Унаслідок цього спроможність Місії вести спостереження залишалася обмеженою.

Заборона доступу:

- На блокпості на північній околиці н. п. Петрівське (непідконтрольний урядові, 41 км на південь від Донецька) озброєний член збройних формувань знову відмовив патрулю Місії у проїзді, посилаючись на «проведення робіт із розмінування», обмеживши тим самим доступ спостерігачів до камери СММ у Петрівському.
- На блокпості за 800 м на північ від н. п. Заїченко (непідконтрольний урядові, 93 км на південь від Донецька) озброєний член збройних формувань знову відмовив патрулю Місії у проїзді на захід та південь, посилаючись на «загрозу безпеці СММ».
- Військовослужбовець Збройних сил України відмовив патрулю СММ у доступі до місця розміщення відведеного важкого озброєння у підконтрольному урядові районі Донецької області.
- Спостерігачам не вдалося потрапити на територію місця розміщення відведеного важкого озброєння у підконтрольному урядові районі Донецької області, оскільки доступ до воріт був перекритий міцною бетонною стіною.

Регулярні обмеження на ділянках розведення сил і засобів та через міни/невибухлі боєприпаси:

- Не здійснивши суцільного розмінування, вилучення невибухлих боєприпасів та усунення інших перешкод, сторони і далі відмовляли СММ у необмеженому доступі, а також у можливості пересуватися окремими дорогами, які раніше були визначені як важливі для здійснення Місією ефективного моніторингу та для пересування цивільних осіб.

Доступ за умови:

- На блокпості, розташованому на північному в'їзді до н. п. Новоазовськ (непідконтрольний урядові, 102 км на південний схід від Донецька), двоє озброєних членів збройних формувань дозволили патрулю Місії проїхати до населеного пункту лише у супроводі іншого члена збройних формувань та ще однієї особи.

Інші перешкоди:

- Увечері 23 вересня під час виконання польоту над н. п. Іллінівка (підконтрольний урядові, 56 км на північ від Донецька) БПЛА СММ дальнього радіуса дії зазнав дії перешкод сигналу GPS (за оцінкою, внаслідок можливого глушіння).
- 24 вересня під час виконання польоту біля н. п. Зернове (непідконтрольний урядові, 33 км на південь від Донецька) БПЛА СММ малого радіуса дії зазнавав дії перешкод сигналу GPS (за оцінкою, внаслідок можливого глушіння).
- 24 вересня під час виконання польоту в районі н. п. Богоявленка (підконтрольний урядові, 46 км на південний захід від Донецька) БПЛА СММ малого радіуса дії зазнавав дії перешкод сигналу GPS (за оцінкою, внаслідок можливого глушіння).
- 24 вересня під час польоту БПЛА СММ середнього радіуса дії неподалік н. п. Лебединське (підконтрольний урядові, 99 км на південь від Донецька) зазнав дії перешкод сигналу GPS (за оцінкою, ймовірно внаслідок глушіння).

Таблиця озброєння

Озброєння, розміщене з порушенням ліній відведення

Дата	К-ть одиниць озброєння	Вид озброєння	Місце	Джерело спостереження
непідконтрольні урядові райони				
24.09.2019	3	самохідна гаубиця (2С1 «Гвоздика», 122 мм)	у складі колонії, що їхала до місця біля полігону в н. п. Бойківське (67 км на південний схід від Донецька), в зоні, де розміщення важкого озброєння та військової техніки заборонено згідно з пунктом 5 Меморандуму від 19 вересня 2014 року.	БПЛА СММ дальнього радіуса дії
	3	самохідна гаубиця (Д-30 «Жаба», 122 мм)		
	3	буксирувана гаубиця (2А65 «Мста-Б», 152 мм)		
	4	реактивна система залпового вогню (БМ-21 «Град», 122 мм)		

Озброєння, розміщене за лініями відведення, однак за межами виділених місць зберігання

Дата	К-ть одиниць озброєння	Вид озброєння	Місце	Джерело спостереження
непідконтрольні урядові райони				
23.09.2019	21	танк (Т-72 — 11 од.; Т-64 — 10 од.)	на полігоні біля н. п. Мануйлівка (65 км на схід від Донецька) (для ознайомлення з попередніми спостереженнями див. Щоденний звіт СММ від 2 квітня 2019 року)	Міні-БПЛА
підконтрольні урядові райони				
24.09.2019	3	протитанкова керована ракета (9П148 «Конкурс», 135 мм)	1,5 км на Пд-Сх від н. п. Окніне (підконтрольний урядові, 53 км на північний захід від Луганська)	патруль

Таблиця порушень режиму припинення вогню станом на 24 вересня 2019 р.⁹

Місце розміщення СММ	Місце події	Спосіб	К-ть	Спостереження	Опис	Озброєння	Дата
Камера СММ у н. п. Чермалик (підконтрольний уряду, 77 км на Пд від Донецька)	3–5 км на ПдПдСх	зафіксувала	2	снаряд	ПнСх–ПдЗх	Н/Д	23.09.
	2–4 км на ПдПдСх	зафіксувала	9	снаряд	ПнСх–ПдЗх	Н/Д	23.09.
	2–4 км на ПдСх	зафіксувала	5	снаряд	ПнСх–ПдЗх	Н/Д	23.09.
	4–6 км на ПдПдСх	зафіксувала	6	снаряд	ПнСх–ПдЗх	Н/Д	23.09.
	1–2 км на ПдПдСх	зафіксувала	1	снаряд	Зх–Сх	Н/Д	23.09.
	1–2 км на ПдПдСх	зафіксувала	2	снаряд	Зх–Сх	Н/Д	23.09.
	1–2 км на ПдПдСх	зафіксувала	1	снаряд	Зх–Сх	Н/Д	24.09.
	2–4 км на ПдПдСх	зафіксувала	4	снаряд	Зх–Сх	Н/Д	24.09.
	2–4 км на ПдПдСх	зафіксувала	2	снаряд	Зх–Сх	Н/Д	24.09.
	2–4 км на ПдПдСх	зафіксувала	2	снаряд	ПнСх–ПдЗх	Н/Д	24.09.
	2–4 км на ПдПдСх	зафіксувала	2	снаряд	ПнСх–ПдЗх	Н/Д	24.09.
	2–4 км на ПдПдСх	зафіксувала	17	снаряд	Зх–Сх	Н/Д	24.09.
	2–4 км на ПдПдСх	зафіксувала	7	снаряд	Зх–Сх	Н/Д	24.09.
	2–4 км на ПдПдСх	зафіксувала	32	снаряд	Зх–Сх	Н/Д	24.09.
	2–4 км на ПдПдСх	зафіксувала	3	снаряд	Зх–Сх	Н/Д	24.09.
	1–2 км на ПдПдСх	зафіксувала	5	снаряд	Зх–Сх	Н/Д	24.09.
	1–2 км на ПдПдСх	зафіксувала	1	снаряд	ПнСх–ПдЗх	Н/Д	24.09.
	1–2 км на ПдПдСх	зафіксувала	1	снаряд	Зх–Сх	Н/Д	24.09.
	2–3 км на ПдПдСх	зафіксувала	6	снаряд	Зх–Сх	Н/Д	24.09.
	2–3 км на ПдПдСх	зафіксувала	2	снаряд	ПнСх–ПдЗх	Н/Д	24.09.
Камера СММ за 1,5 км на ПнСх від н. п. Гнутаєве (підконтрольний уряду, 20 км на Пн від Донецька)	2–4 км на СхПнСх	зафіксувала	1	черга	Пд–Пн	Н/Д	23.09.
	2–4 км на СхПнСх	зафіксувала	2	вибух	розрив	Н/Д	23.09.
	2–4 км на СхПнСх	зафіксувала	3	снаряд	ПнЗх–ПдСх	Н/Д	23.09.
	3–5 км на СхПнСх	зафіксувала	1	вибух	невизначеного походження	Н/Д	23.09.
	3–5 км на СхПдСх	зафіксувала	2	снаряд	ПдЗх–ПнСх	Н/Д	23.09.
	2–4 км на СхПнСх	зафіксувала	1	снаряд	ПнЗх–ПдСх	Н/Д	23.09.
	3–5 км на СхПнСх	зафіксувала	1	снаряд	випущена(-й) угору	Н/Д	23.09.
	3–5 км на СхПнСх	зафіксувала	5	снаряд	ПнЗх–ПдСх	Н/Д	23.09.
	3–5 км на СхПнСх	зафіксувала	3	вибух	невизначеного походження	Н/Д	23.09.
	3–5 км на СхПнСх	зафіксувала	3	снаряд	ПдЗх–ПнСх	Н/Д	23.09.
	3–5 км на СхПнСх	зафіксувала	5	снаряд	Пд–Пн	Н/Д	23.09.
	2–4 км на СхПнСх	зафіксувала	1	снаряд	ПнЗх–ПдСх	Н/Д	23.09.
	3–5 км на Сх	зафіксувала	1	снаряд	ПнЗх–ПдСх	Н/Д	23.09.
	3–5 км на Сх	зафіксувала	1	снаряд	ПдЗх–ПнСх	Н/Д	23.09.
	3–5 км на СхПдСх	зафіксувала	3	снаряд	ПдЗх–ПнСх	Н/Д	23.09.
Камера СММ у	2–4 км на ПдПдСх	зафіксувала	1	спалах		Н/Д	24.09.

⁹ У таблиці вказані лише ті інциденти, які спостерігачі СММ бачили/чули особисто, а також ті випадки, які СММ оцінює як навчання з бойовою стрільбою, контрольовані вибухи і т.д. Зазначені деталі, а саме: відстань, напрямок, тип зброї, тощо — базуються на оцінках, зроблених спостерігачами на місцях, і необов'язково завжди є точними. Напис «невідомо» (Н/Д) означає, що СММ не змогла підтвердити таку інформацію у зв'язку з відстанню, погодними умовами та/або з інших причин. Порушення режиму припинення вогню, зафіксовані паралельно декількома патрулями, відображаються у таблиці лише один раз.

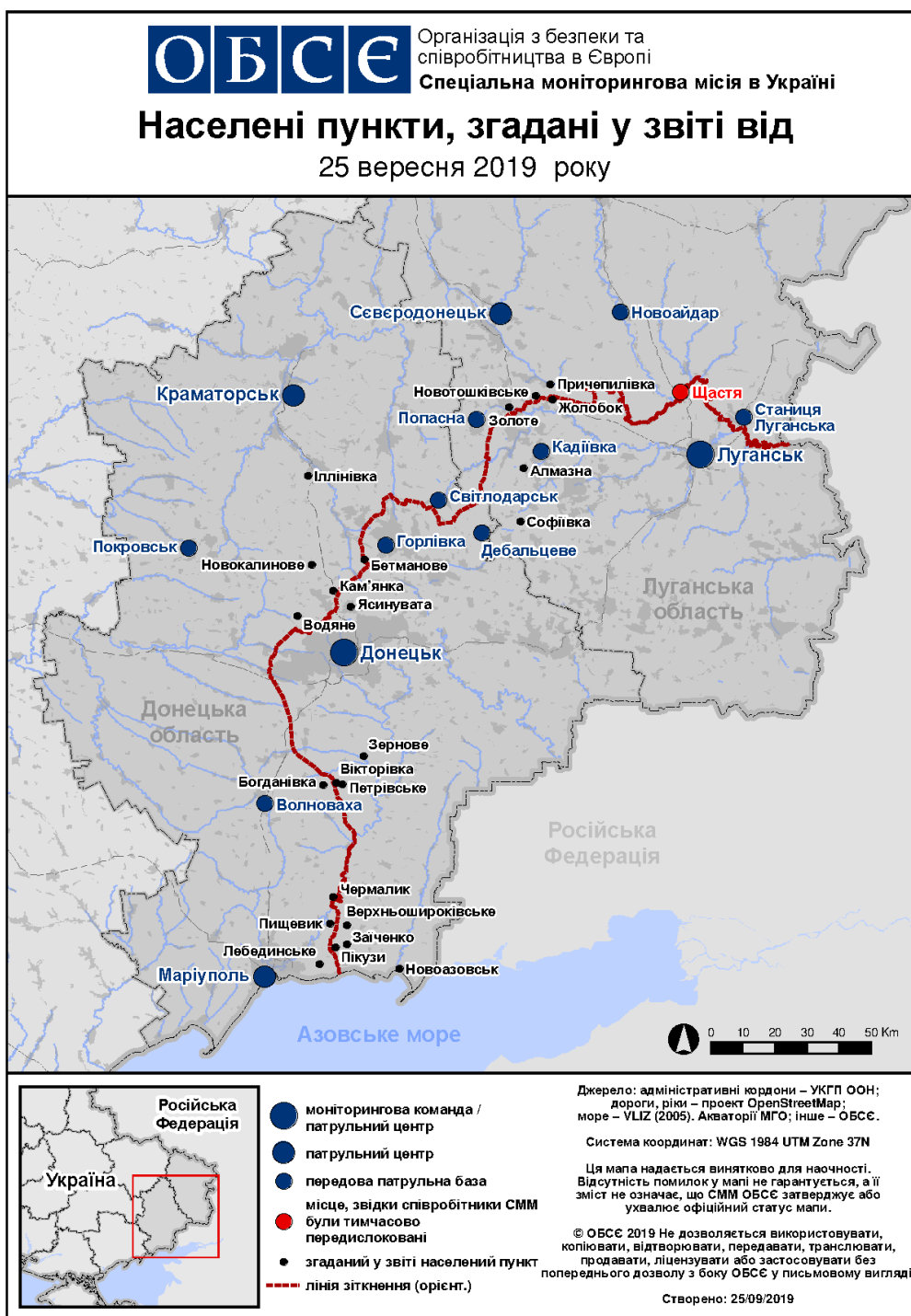
Місце розміщення СММ	Місце події	Спосіб	К-ть	Спостереження	Опис	Озброєння	Дата
н. п. Красногорівка (підконтрольний уряду, 21 км на Зх від Донецька)				дульного полум'я			
	2-4 км на ПдПдСх	зафіксувала	1	снаряд	ПнПнСх-ПдПдЗх	Н/Д	24.09.
	2-4 км на ПдПдСх	зафіксувала	1	спалах дульного полум'я		Н/Д	24.09.
Камера СММ на КПВВ біля н. п. Майорськ (підконтрольний уряду, 45 км на ПнСх від Донецька)	2-4 км на ПдПдСх	зафіксувала	1	снаряд	ПнПнСх-ПдПдЗх	Н/Д	24.09.
	3-5 км на СхПнСх	зафіксувала	7	снаряд	Пн-Пд	Н/Д	23.09.
	1-3 км на СхПнСх	зафіксувала	4	снаряд	ПдПдСх-ПнПнЗх	Н/Д	23.09.
	3-5 км на СхПнСх	зафіксувала	1	вибух	вибух у повітрі	Н/Д	24.09.
	1-3 км на Сх	зафіксувала	1	снаряд	Пд-Пн	Н/Д	24.09.
Камера СММ на КПВВ біля н. п. Пищевик (підконтрольний уряду, 84 км на Пд від Донецька)	1-3 км на Сх	зафіксувала	1	вибух	розрив	Н/Д	24.09.
	3-5 км на ПдПдСх	зафіксувала	2	снаряд	Сх-Зх	Н/Д	23.09.
	3-5 км на ПдПдСх	зафіксувала	2	вибух	невизначеного походження	Н/Д	23.09.
	3-5 км на ПдПдСх	зафіксувала	2	спалах дульного полум'я		Н/Д	23.09.
	3-5 км на ПдПдСх	зафіксувала	2	снаряд	Зх-Сх	Н/Д	23.09.
	4-6 км на Пд	зафіксувала	1	снаряд	ПнЗх-ПдСх	Н/Д	23.09.
	3-5 км на Пд	зафіксувала	1	снаряд	СхПнСх-ЗхПдЗх	Н/Д	23.09.
	3-5 км на Пд	зафіксувала	5	снаряд	ЗхПнЗх-СхПдСх	Н/Д	23.09.
	3-5 км на Пд	зафіксувала	5	снаряд	ЗхПнЗх-СхПдСх	Н/Д	23.09.
	4-6 км на Пд	зафіксувала	2	вибух	невизначеного походження	Н/Д	23.09.
	3-5 км на Пд	зафіксувала	8	снаряд	ЗхПнЗх-СхПдСх	Н/Д	23.09.
	3-5 км на Пд	зафіксувала	8	снаряд	Зх-Сх	Н/Д	23.09.
	3-6 км на Пд	зафіксувала	7	снаряд	Зх-Сх	Н/Д	23.09.
	3-5 км на Пд	зафіксувала	6	снаряд	Сх-Зх	Н/Д	23.09.
	3-5 км на Пд	зафіксувала	2	снаряд	Зх-Сх	Н/Д	23.09.
	4-6 км на Пд	зафіксувала	11	снаряд	Сх-Зх	Н/Д	23.09.
	4-6 км на Пд	зафіксувала	6	снаряд	Зх-Сх	Н/Д	23.09.
	3-5 км на Пд	зафіксувала	2	снаряд	Зх-Сх	Н/Д	24.09.
	4-6 км на Пд	зафіксувала	1	вибух	невизначеного походження	Н/Д	24.09.
	3-5 км на Пд	зафіксувала	5	снаряд	Зх-Сх	Н/Д	24.09.
	3-5 км на Пд	зафіксувала	8	снаряд	Зх-Сх	Н/Д	24.09.
	3-5 км на Пд	зафіксувала	9	снаряд	Зх-Сх	Н/Д	24.09.
	3-5 км на Пд	зафіксувала	5	снаряд	Сх-Зх	Н/Д	24.09.
	3-5 км на Пд	зафіксувала	2	снаряд	Зх-Сх	Н/Д	24.09.
	3-5 км на Пд	зафіксувала	1	спалах дульного полум'я		Н/Д	24.09.
	3-5 км на Пд	зафіксувала	1	снаряд	Зх-Сх	Н/Д	24.09.
	3-5 км на Пд	зафіксувала	4	снаряд	Зх-Сх	Н/Д	24.09.
	3-5 км на Пд	зафіксувала	2	снаряд	Зх-Сх	Н/Д	24.09.
	3-5 км на Пд	зафіксувала	9	снаряд	ЗхПнЗх-СхПдСх	Н/Д	24.09.
	3-5 км на Пд	зафіксувала	1	снаряд	Зх-Сх	Н/Д	24.09.
	3-5 км на Пд	зафіксувала	1	снаряд	ЗхПнЗх-СхПдСх	Н/Д	24.09.

Місце розміщення СММ	Місце події	Спосіб	К-ть	Спостереження	Опис	Озброєння	Дата
	3–5 км на Пд	зафіксувала	12	снаряд	ЗхПнЗх–СхПдСх	Н/Д	24.09.
	3–5 км на Пд	зафіксувала	1	снаряд	СхПнСх–ЗхПдЗх	Н/Д	24.09.
	3–5 км на Пд	зафіксувала	2	снаряд	СхПнСх–ЗхПдЗх	Н/Д	24.09.
	3–5 км на Пд	зафіксувала	1	снаряд	Сх–Зх	Н/Д	24.09.
	3–5 км на Пд	зафіксувала	12	снаряд	ЗхПнЗх–СхПдСх	Н/Д	24.09.
	3–5 км на Пд	зафіксувала	2	снаряд	випущена(-й) угору	Н/Д	24.09.
	3–5 км на Пд	зафіксувала	9	снаряд	Зх–Сх	Н/Д	24.09.
	3–5 км на Пд	зафіксувала	9	снаряд	Сх–Зх	Н/Д	24.09.
	3–5 км на Пд	зафіксувала	11	снаряд	Зх–Сх	Н/Д	24.09.
	3–5 км на Пд	зафіксувала	3	снаряд	ПнЗх–ПдСх	Н/Д	24.09.
	3–5 км на Пд	зафіксувала	2	снаряд	Сх–Зх	Н/Д	24.09.
	3–5 км на ПдПдСх	зафіксувала	1	снаряд	Зх–Сх	Н/Д	24.09.
	3–5 км на Пд	зафіксувала	5	снаряд	Сх–Зх	Н/Д	24.09.
	3–5 км на Пд	зафіксувала	1	снаряд	ПнПнЗх–ПдПдСх	Н/Д	24.09.
	3–5 км на Пд	зафіксувала	6	снаряд	Зх–Сх	Н/Д	24.09.
	3–5 км на Пд	зафіксувала	4	снаряд	ЗхПнЗх–СхПдСх	Н/Д	24.09.
	3–5 км на Пд	зафіксувала	10	снаряд	Зх–Сх	Н/Д	24.09.
	3–5 км на Пд	зафіксувала	6	снаряд	ЗхПнЗх–СхПдСх	Н/Д	24.09.
	3–5 км на Пд	зафіксувала	6	снаряд	Зх–Сх	Н/Д	24.09.
	Камера СММ у н. п. Світлодарськ (підконтрольний уряду, 57 км на ПнСх від Донецька)	4–6 км на СхПдСх	зафіксувала	1	снаряд	ЗхПнЗх–СхПдСх	Н/Д
4–6 км на СхПдСх		зафіксувала	1	снаряд	ЗхПнЗх–СхПдСх	Н/Д	23.09.
5–7 км на СхПдСх		зафіксувала	1	снаряд	ЗхПнЗх–СхПдСх	Н/Д	23.09.
5–7 км на СхПдСх		зафіксувала	1	снаряд	ЗхПнЗх–СхПдСх	Н/Д	23.09.
5–7 км на СхПдСх		зафіксувала	2	снаряд	Зх–Сх	Н/Д	23.09.
5–7 км на СхПдСх		зафіксувала	3	снаряд	ЗхПдЗх–СхПнСх	Н/Д	23.09.
5–7 км на СхПдСх		зафіксувала	2	спалах дульного полум'я		Н/Д	23.09.
5–7 км на СхПдСх		зафіксувала	1	спалах дульного полум'я		Н/Д	23.09.
5–7 км на СхПдСх		зафіксувала	1	снаряд	ЗхПдЗх–СхПнСх	Н/Д	23.09.
5–7 км на СхПдСх		зафіксувала	1	спалах дульного полум'я		Н/Д	23.09.
5–7 км на СхПдСх		зафіксувала	1	снаряд	ЗхПдЗх–СхПнСх	Н/Д	23.09.
5–7 км на СхПдСх		зафіксувала	1	вибух	невизначеного походження	Н/Д	23.09.
5–7 км на СхПдСх		зафіксувала	1	вибух	невизначеного походження	Н/Д	23.09.
5–7 км на СхПдСх		зафіксувала	1	снаряд	ПнЗх–ПдСх	Н/Д	23.09.
4–6 км на СхПдСх		зафіксувала	25	снаряд	випущена(-й) угору	Н/Д	23.09.
4–6 км на СхПдСх		зафіксувала	16	снаряд	випущена(-й) угору	Н/Д	23.09.
4–6 км на СхПдСх		зафіксувала	99	снаряд	випущена(-й) угору	Н/Д	23.09.
4–6 км на СхПдСх		зафіксувала	19	снаряд	випущена(-й) угору	Н/Д	23.09.
4–6 км на Сх	зафіксувала	38	снаряд	випущена(-й) угору	Н/Д	23.09.	
ПдСх околиця н. п. Авдіївка	2–3 км на ПдСх	чули	10	постріл		стрілецька зброя	24.09. 09:30

Місце розміщення СММ	Місце події	Спосіб	К-ть	Спостереження	Опис	Озброєння	Дата
підконтрольний уряду, 17 км на Пн від Донецька	2–3 км на ПдСх	чули	9	постріл		стрілецька зброя	24.09. 10:00
	3–4 км на Пд	чули	5	черга		великокаліберний кулемет	24.09. 10:00
	2–3 км на Сх	чули	13	постріл		стрілецька зброя	24.09. 10:09
	2–3 км на ПдСх	чули	9	постріл		стрілецька зброя	24.09. 10:47
	2–3 км на ПдСх	чули	4	постріл		стрілецька зброя	24.09.
	3–4 км на Сх	чули	1	вибух	невизначеного походження	Н/Д	24.09.
	2–3 км на ПдСх	чули	5	постріл		стрілецька зброя	24.09. 11:31
	2–3 км на ПдСх	чули	2	постріл		стрілецька зброя	24.09.
н. п. Первомайське (підконтрольний уряду, 17 км на ПнЗх від Донецька)	3–4 км на ПнЗх	чули	3	черга		стрілецька зброя	24.09.
Приблизно 4 км на ПнЗх від н. п. Дебальцеве (непідконтрольний уряду, 58 км на ПнСх від Донецька)	3–4 км на ПнСх	чули	1	вибух	невизначеного походження	Н/Д	24.09.
Приблизно 1 км на ПнЗх від залізничного вокзалу в н. п. Ясинувата (непідконтрольний уряду, 16 км на ПнСх від Донецька)	1–2 км на ПдЗх	чули	1	вибух	розрив	Н/Д	24.09.
н. п. Світлодарськ (підконтрольний уряду, 57 км на ПнСх від Донецька)	3–5 км на ПдСх	чули	1	вибух	невизначеного походження	Н/Д	23.09.
	3–5 км на ПдСх	чули	5	постріл		стрілецька зброя	23.09.
	3–5 км на Пд	чули	3	постріл		стрілецька зброя	23.09.
	3–5 км на ПдСх	чули	2	вибух	невизначеного походження	Н/Д	23.09.
	3–5 км на Пд	чули	4	черга		великокаліберний кулемет	23.09.
	3–5 км на Пд	чули	3	постріл		стрілецька зброя	23.09.
	3–5 км на ПдЗх	чули	6	постріл		стрілецька зброя	23.09.
	3–5 км на ПдЗх	чули	3	постріл		стрілецька зброя	23.09.
	3–5 км на Пд	чули	3	постріл		стрілецька зброя	23.09.
	3–5 км на ПдСх	чули	4	постріл		стрілецька зброя	23.09.
	2–4 км на ПдСх	чули	6	постріл		стрілецька зброя	23.09.
	3–5 км на ПдСх	чули	4	черга		великокаліберний кулемет	23.09.
	2–4 км на ПдСх	чули	3	черга		великокаліберний кулемет	23.09.
	2–4 км на ПдСх	чули	4	черга		великокаліберний кулемет	23.09.
	3–5 км на ПдСх	чули	3	черга		великокаліберний кулемет	23.09.
	3–5 км на ПдСх	чули	10	постріл		стрілецька зброя	23.09.
	3–5 км на ПдСх	чули	5	черга		великокаліберний кулемет	23.09.
	3–5 км на ПдСх	чули	5	постріл		стрілецька зброя	23.09.
3–5 км на ПдСх	чули	10	черга		стрілецька зброя	23.09. 22:50	
3–5 км на ПдСх	чули	3	черга		великокаліберний	23.09.	

Місце розміщення СММ	Місце події	Спосіб	К-ть	Спостереження	Опис	Озброєння	Дата
						кулемет	
	4–6 км на ПдСх	чули	1	вибух	невизначеного походження	Н/Д	23.09.
	3–5 км на ПдСх	чули	21	черга		стрілецька зброя	23.09. 22:56
	3–5 км на ПдСх	чули	12	черга		великокаліберний кулемет	23.09.
	3–5 км на ПдСх	чули	4	черга		стрілецька зброя	23.09.
	2–4 км на ПдСх	чули	3	черга		великокаліберний кулемет	23.09.
	3–5 км на ПдСх	чули	34	вибух	невизначеного походження	Н/Д	24.09. 18:13
	3–5 км на ПдЗх	чули	10	черга		стрілецька зброя	24.09. 18:13
Приблизно 500 м на ПнСх від н. п. Кам'янка (підконтрольний уряду, 20 км на Пн від Донецька)	1–2 км на Сх	чули	1	постріл		стрілецька зброя	24.09.
	2–4 км на Сх	чули	1	постріл		стрілецька зброя	24.09.
камера СММ у н. п. Золоте (підконтрольний уряду, 60 км на Зх від Луганська)	4–6 км на Сх	зафіксувала	1	вибух	невизначеного походження (за оцінкою, за межами ділянки розведення)	Н/Д	23.09.
Пн околиця н. п. Попасна (підконтрольний уряду, 69 км на Зх від Луганська)	4–6 км на ПдСх	чули	4	вибух	невизначеного походження (за оцінкою, за межами ділянки розведення)	Н/Д	23.09. 22:40
150 м на Пн від мосту у Станиці Луганській (15 км на ПнСх від Луганська)	1–2 км на СхПнСх	чули	1	постріл	за оцінкою, за межами ділянки розведення	великокаліберний кулемет	24.09.

Мапа Донецької та Луганської областей¹⁰



¹⁰ За рішенням Постійної ради №1117 від 21 березня 2014 року, СММ базується у десяти містах на всій території України (Херсон, Одеса, Львів, Івано-Франківськ, Харків, Донецьк, Дніпро, Чернівці, Луганськ і Київ). Ця мапа східної України призначена для ілюстративних цілей. На ній вказані населені пункти, згадані у звіті, а також ті, де є офіси СММ (команди спостерігачів, представництва і передові патрульні бази) в Донецькій і Луганській областях. (Червоним кольором виділено передову патрульну базу, з якої співробітники СММ були тимчасово передислоковані починаючи з 27 вересня 2016 року згідно з рекомендаціями експертів з безпеки з деяких держав-учасниць ОБСЄ та з урахуванням вимог СММ щодо безпеки. СММ використовує ці приміщення у світлу пору доби, а також патрулює в цьому населеному пункті вдень).