

Щоденний звіт № 225/2019

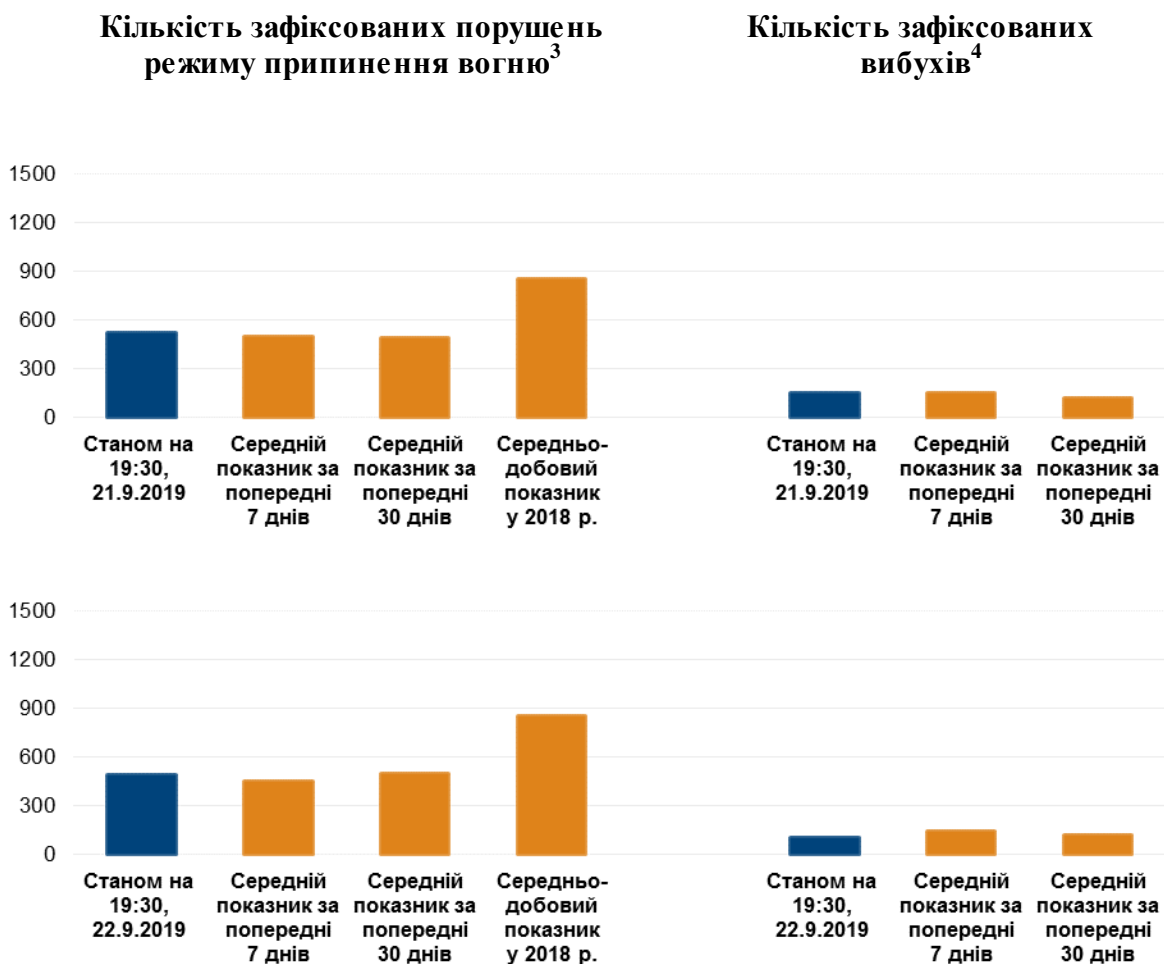
від 23 вересня 2019 року¹

Короткий виклад

- У період із вечора 20 до вечора 21 вересня СММ констатувала збільшення кількості порушень режиму припинення вогню в Донецькій області та відсутність порушень режиму припинення вогню в Луганській області, якщо порівнювати з попереднім звітним періодом.
- У період із вечора 21 до вечора 22 вересня Місія констатувала зменшення кількості порушень режиму припинення вогню в Донецькій області і збільшення кількості таких порушень у Луганській області, якщо порівнювати з попередньою добою.
- Неподалік від Богданівки вогонь зі стрілецької зброї, за оцінкою, був спрямований на безпілотний лігальний апарат СММ малого радіуса дії.
- На ділянці розведення сил і засобів у районі Станиці Луганської команда СММ бачила, як працівники видаляли рослинність, працювали над встановленням опор для пішохідного обхідного мосту, зварювали частини металеві конструкції мосту та укладали асфальт на мості, а також розрізали та зварювали сталеві огорожувальні троси обабіч дороги.
- Місія зафіксувала протитанкові міни біля ділянок розведення в районі Золотого і Петрівського.
- СММ зафіксувала озброєння, розміщене з порушенням ліній відведення в невідконтрольних урядові районах, зокрема на території колишнього Луганського міжнародного аеропорту.
- Місія здійснювала моніторинг дотримання режиму припинення вогню для сприяння забезпеченню функціонування життєво важливих об'єктів цивільної інфраструктури та свердління свердловин поблизу Раївки.
- Доступ спостерігачів залишався обмеженим, зокрема на блокпостах поблизу невідконтрольних урядові Верхньошироківського, Заїченка та Петрівського*.

¹ На основі інформації, що надійшла від моніторингових команд станом на 22 вересня 2019 року, 19:30 (за східноєвропейським літнім часом).

Порушення режиму припинення вогню²



² Більш детальну інформацію про всі випадки порушення режиму припинення вогню, а також мапи Донецької та Луганської областей, де відмічені всі місця, згадані у звіті, представлено у додатку. Упродовж звітного періоду камера СММ у Ломакиному не функціонувала в період із вечора 21 до вечора 22 вересня.

³ Зокрема вибухи.

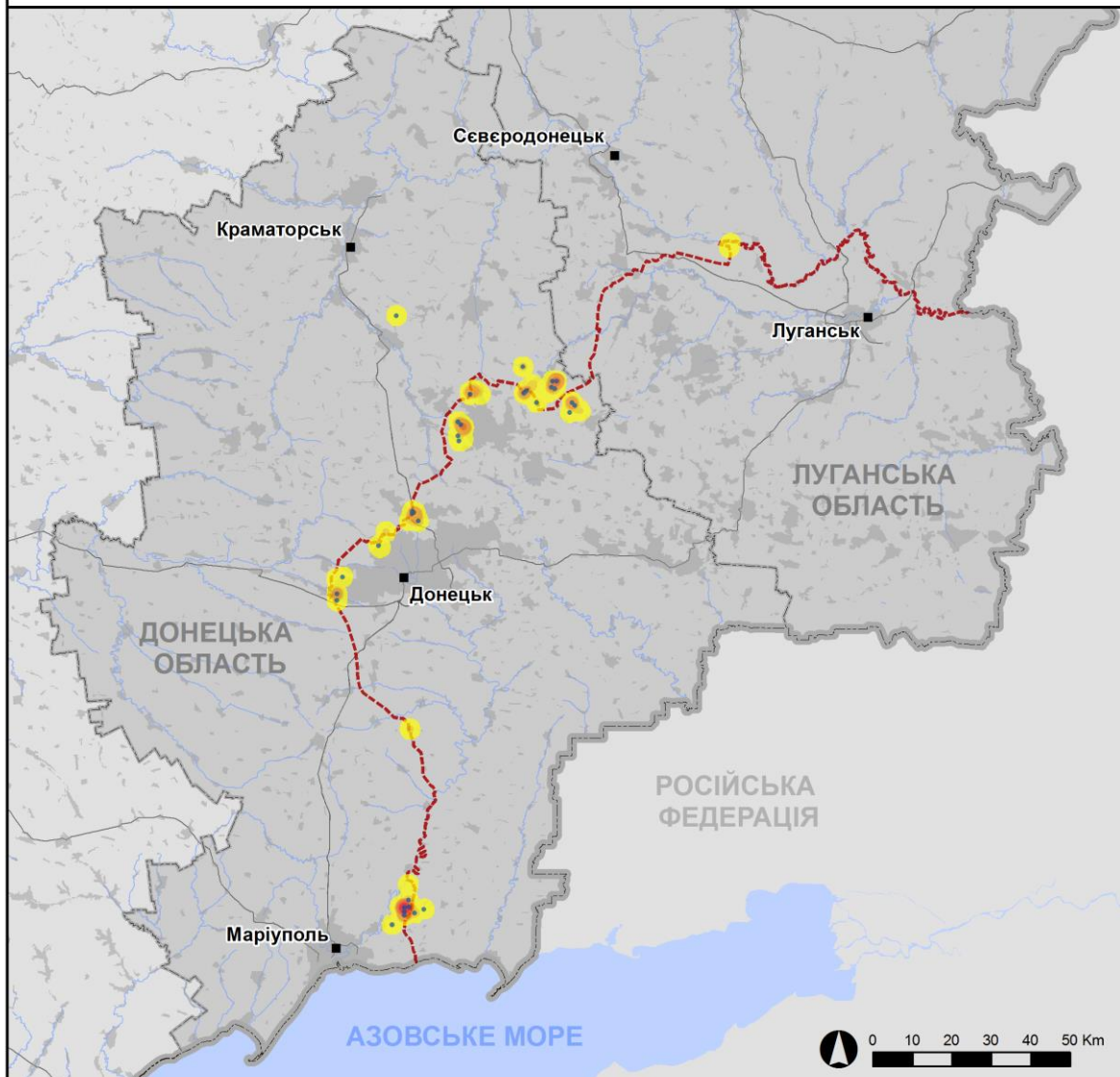
⁴ Зокрема внаслідок вогню з озброєння невстановленого типу.

Мапа із зафіксованими порушеннями режиму припинення вогню



Організація з безпеки та співробітництва в Європі
Спеціальна моніторингова місія в Україні

Зафіксовані СММ порушення режиму припинення вогню 22-23 вересня 2019 р.



Концентрація порушень режиму припинення вогню

- Висока
-
-
- Низька
- Вибух
- Населений пункт
- Лінія зіткнення (орієнт.)

Джерела: адміністративні кордони — УКГП ООН; дороги, річки — проект OpenStreetMap; море — Vliz (2005).
Акваторії МГО, інше — ОБСЄ.

Система координат: WGS 1984 UTM Zone 37N

Ця мапа надається винятково для наочності.
Відсутність помилок у мапі не гарантується,
а її зміст не означає, що СММ ОБСЄ
затверджує або ухвалює офіційний статус мапи.

© СММ ОБСЄ 2019 Не дозволяється використовувати,
копіювати, відтворювати, передавати, транлювати,
продавати, ліцензувати або застосовувати
без попереднього дозволу з боку ОБСЄ
у письмовому вигляді.
Створено: 23/09/2019

У період із вечора 20 до вечора 21 вересня в Донецькій області Місія констатувала збільшення кількості порушень режиму припинення вогню, якщо порівнювати з попереднім звітним періодом, зафіксувавши тимчасом меншу кількість вибухів (приблизно 110 супроти близько 135 відповідно). Понад 65 % порушень режиму припинення вогню, зокрема більшість вибухів, зафіксовано камерою СММ на контрольному пункті в'їзду-виїзду біля н. п. Пищевик (підконтрольний урядові, 84 км на південь від Донецька) у межах 2–4 км на південь і південно-південний схід від камери.

Із вечора 21 до вечора 22 вересня СММ констатувала зменшення кількості порушень режиму припинення вогню, зокрема зменшення кількості вибухів (близько 100), якщо порівнювати з попередньою добою. Приблизно 28 % порушень зафіксовано в районах на південь і південно-південний схід від Пищевики, близько 25 % — у районах на схід і східно-південний схід від н. п. Світлодарськ (підконтрольний урядові, 57 км на північний схід від Донецька), приблизно 17 % — у районах на північний захід від н. п. Горлівка (непідконтрольний урядові, 39 км на північний схід від Донецька), зокрема 29 вибухів, і близько 9 % порушень зафіксовано на північний захід і західно-північний захід від н. п. Дебальцеве (непідконтрольний урядові, 58 км на північний схід від Донецька) з найбільшою кількістю вибухів (39).

У Луганській області в період із вечора 20 до вечора 21 вересня Місія не зафіксувала порушень режиму припинення вогню (за попередній звітний період було зафіксовано 17 порушень (усі вибухи)).

Із вечора 21 до вечора 22 вересня СММ зафіксувала 5 порушень режиму припинення вогню, однак не зафіксувала жодного вибуху, якщо порівнювати з попередньою добою. Усі порушення режиму припинення вогню були зафіксовані камерою в н. п. Кряківка (підконтрольний уряду, 38 км на північний захід від Луганська) у південно-південно-західному напрямку.

Поблизу Богданівки вогонь зі стрілецької зброї, за оцінкою, був спрямований у напрямку безпілотного літального апарата СММ

21 вересня, патрулюючи за 1,7 км на північний схід від н. п. Богданівка (підконтрольний урядові, 41 км на південний захід від Донецька), під час керування польотом безпілотного літального апарата (БПЛА) малого радіуса дії на відстані 2,2 км на схід, який пролітав над ділянкою розведення в районі н. п. Петрівське (непідконтрольний урядові, 41 км на південь від Донецька), команда СММ чула 5 пострілів і 4 черги зі стрілецької зброї приблизно за 2 км на схід. За оцінкою, це сталося в межах ділянки розведення і вогонь був спрямований у напрямку БПЛА, який спостерігачам вдалося повернути неушкодженим.

Ділянка розведення сил і засобів у районі Станиці Луганської

Ввечері 20 вересня команда СММ бачила, як четверо працівників із непідконтрольних урядові районів стинали дерева уздовж південного берега річки Сіверський Донець, приблизно за 200 м на захід від блокпоста збройних формувань, а ще три працівники з непідконтрольних урядові районів виконували зварювальні роботи та укладали асфальт на металевій конструкції мосту біля Станиці Луганської (15 км на північний схід від Луганська).

21 вересня спостерігачі бачили, як три співробітники Державної служби України з надзвичайних ситуацій (ДСНС), які перебували приблизно за 80 м на захід від зруйнованої секції мосту, і ще один співробітник ДСНС у районі приблизно за 400 м на північ від зруйнованої секції мосту, на східному узбіччі дороги здійснювали огляд ділянок, де, за спостереженнями Місії, працівники з підконтрольних урядові районів видаляли рослинність. У тому самому місці спостерігачі бачили, як на східному узбіччі дороги 12 працівників різали та зварювали придорожні сталеві огорожувальні троси та видаляли рослинність. Команда СММ також спостерігала за тим, як 12 працівників із підконтрольних урядові районів на схід від зруйнованої секції мосту з краном та екскаватором працювали на опорах пішохідного обхідного мосту. П'ять із цих опір були на стадії будівництва, а одна була майже завершена. Члени патруля Місії чули звук бензопили, яку використовували приблизно за 100 м на південь від металеві частини мосту біля Станції Луганської, а згодом бачили свіжозрубані стовбури дерев, покладені за 50 м на південь від мосту на східному узбіччі дороги.

22 вересня спостерігачі бачили, як щонайменше 6 працівників із підконтрольних урядові районів здійснювали роботи із закладання фундаменту для пішохідного обхідного мосту за 7–10 м на схід від зруйнованої секції мосту, а два працівники ДСНС оглядали ділянку на схід від зруйнованої секції мосту. Вони також бачили 7 членів збройних формувань (з нарукавними пов'язками з написом «СЦКК») між блокпостом збройних формувань і зруйнованою секцією мосту⁵.

21 вересня спостерігачі бачили тіло чоловіка, що лежало на мості біля Станції Луганської, а поруч із ним стояли три медпрацівники і машина швидкої допомоги. За словами медпрацівників, померлим був 60-річний житель невідконтрольних урядові районів, який, ймовірно, загинув від тромбу. Машина швидкої перевезла тіло до невідконтрольних урядові районів.

Інші ділянки розведення сил і засобів⁶

20 вересня БПЛА СММ середнього радіуса дії зафіксував 34 протитанкові міни (ТМ-62), про які [раніше повідомлялося](#). Міни були встановлені з південного заходу на північний схід у полі неподалік від блокпоста Збройних сил України північніше ділянки розведення в районі н. п. Золоте (підконтрольний урядові, 60 км на захід від Луганська).

20 вересня на дорозі між Богданівкою і н. п. Вікторівка (невідконтрольний урядові, 42 км на південний захід від Донецька) БПЛА СММ малого радіуса дії виявив 11 протитанкових мін (ТМ-62; про які [раніше повідомлялося](#)), установлених у два ряди приблизно за 200 м на північ від північного краю ділянки розведення в районі Петрівського. За оцінкою, вони належали Збройним силам України. Уздовж тієї самої дороги, за 160 м на північ від ділянки розведення, БПЛА [знову](#) зафіксував

⁵ Спільний центр із контролю та координації (СЦКК) було утворено у вересні 2014 року Україною і Російською Федерацією, які призначили по одному представнику для спільного керування СЦКК. До складу Спільного центру ввійшли офіцери Збройних сил України та Російської Федерації, які були розміщені у визначених секторах Луганської та Донецької областей. У грудні 2017 року офіцери Збройних сил Російської Федерації були виведені зі складу СЦКК і виїхали з України.

⁶ Розведення передбачено [Рамковим рішенням Тристоронньої контактної групи про розведення сил і засобів](#) від 21 вересня 2016 року.

38 протитанкових мін (ТМ-62), установлених у 4 ряди. Той самий БПЛА зафіксував 2 бронетранспортери (типу БТР) на ділянці розведення: один приблизно за 1,2 км на південь від її північного краю і за 1,3 км на схід від її західного краю, а другий на відстані близько 600 м далі на схід. Обидва, за оцінкою, належали Збройним силам України. Ще один БПЛА СММ малого радіуса дії вперше зафіксував «малопомітну перешкоду» (МПП), що була встановлена через дорогу між Петрівським та Богданівкою і тягнулася вглиб заростів приблизно на 4 м з кожного боку дороги, за 500 м від лінії зіткнення.

21 вересня приблизно за 2,5 км на північний схід від північного краю ділянки розведення в районі Петрівського члени патруля Місії бачили, як два озброєні члени збройних формувань копали траншею завдовжки 10–15 м на відстані близько 5 м від нещодавно зведеного блокпоста, а також бачили екскаватор військового типу і землерийну машину орієнтовно за 150 м від того самого блокпоста*.

22 вересня, патрулюючи поблизу ділянки розведення в районі Петрівського, Місія констатувала там спокійну ситуацію*.

22 вересня команда СММ благополучно перетнула ділянку розведення в районі Золотого з підконтрольних урядові до непідконтрольних урядові районів і назад.

Відведення озброєння

СММ продовжувала здійснювати моніторинг відведення озброєння, передбаченого Меморандумом, а також Комплексом заходів і Доповненням до нього.

Загалом, СММ зафіксувала 44 одиниці озброєння, розміщених із порушенням ліній відведення в непідконтрольних урядові районах, зокрема на території колишнього Луганського міжнародного аеропорту приблизно за 10 км на південь від Луганська (більш детальну інформацію наведено нижче в таблиці з озброєнням, розміщеним із порушенням ліній відведення станом на 22 вересня 2019 року).

Озброєння, яке СММ не змогла верифікувати як відведене⁷

Місця розміщення відведеного важкого озброєння в непідконтрольному урядові районі Донецької області

22 вересня

СММ зауважила, що там і дотепер бракує 6 буксированих гаубиць (2А65 «Мста-Б», 152 мм).

Постійне місце зберігання важкого озброєння в непідконтрольному урядові районі Донецької області

22 вересня

Спостерігачі зауважили, що це місце не використовується і там і дотепер бракує 13 танків (Т-72 — 9 од.; Т-64 — 4 од.).

Місія відвідала місця, де раніше було розміщене озброєння, яке вона не змогла верифікувати як відведене, оскільки умови його зберігання не відповідали критеріям, вказаним у повідомленні від 16 жовтня 2015 року щодо ефективного моніторингу та верифікації відведення важкого озброєння, яке СММ адресувала підписантам Комплексу заходів.

Ознаки військової присутності та присутності військового типу в зоні безпеки⁸

Підконтрольні урядові райони

20 вересня

БПЛА СММ малого радіуса дії виявив 1 бойову броньовану машину (ББМ) у н. п. Станція Луганська (16 км на північний схід від Луганська).

БПЛА СММ дальнього радіуса дії зафіксував:

- 1 броньовану розвідувально-дозорну машину (БРДМ-2) неподалік від н. п. Авдіївка (17 км на північ від Донецька);
- 2 ББМ поблизу н. п. Невельське (18 км на північний захід від Донецька);
- 5 ББМ у районі н. п. Красногорівка (21 км на захід від Донецька);
- 3 ББМ поруч із н. п. Победа (27 км на захід від Донецька);
- 1 ББМ (ймовірно БТР-80) та ще 3 ББМ (типу БМП) біля н. п. Березове (31 км на південний захід від Донецька);
- 3 БТР-60 і 1 ББМ (ймовірно типу БТР) неподалік від н. п. Новотроїцьке (36 км на південний захід від Донецька); та
- 1 БТР-60 поблизу н. п. Миколаївка (40 км на південь від Донецька).

21 вересня

СММ зафіксувала:

- 1 БТР-70 у районі н. п. Новокалинове (29 км на північний захід від Донецька); і
- 1 БМП-2 поруч із н. п. Кам'янка (20 км на північ від Донецька).

Непідконтрольні урядові райони

20 вересня

БПЛА СММ малого радіуса дії виявив 2 ББМ (невстановленого типу) неподалік від н. п. Верхньошироківське (кол. Октябрь; 85 км на південь від Донецька).

21 вересня

Команда СММ зафіксувала 1 траншейний екскаватор (ТМК-2) у н. п. Стила (34 км на південь від Донецька).

Зусилля СММ зі сприяння проведенню ремонтних робіт на об'єктах цивільної інфраструктури

21 вересня команда СММ здійснювала моніторинг дотримання режиму припинення вогню для сприяння свердлінню водозабірних свердловин поблизу н. п. Раївка (непідконтрольний урядові, 16 км на північний захід від Луганська).

Того ж дня Місія і далі здійснювала моніторинг безпекової ситуації в районі насосної станції біля н. п. Василівка (непідконтрольний урядові, 20 км на північ від Донецька).

21 та 22 вересня СММ і далі сприяла забезпеченню функціонування Донецької фільтрувальної станції (15 км на північ від Донецька). Попри надані гарантії безпеки, 21 вересня спостерігачі зафіксували 1 вибух за 1–2 км на схід, а 22 вересня — 42 порушення режиму припинення вогню за 1–2 км на схід від станції.

⁸ Згадана у цьому розділі техніка не підпадає під дію Мінських угод щодо відведення озброєння.

Прикордонні райони, які не контролюються урядом

22 вересня впродовж близько 1 години спостереження в пункті пропуску на кордоні поблизу н. п. Успенка (73 км на південний схід від Донецька) члени патруля Місії бачили, що з України виїхали 23 автомобілі (3 з українськими номерними знаками, 8 — із російськими і 11 із табличками «ДНР»); а один автомобіль був без номерних знаків), 7 вантажівок (2 з українськими номерними знаками, 2 — з російськими і 3 з табличками «ДНР»), а також вийшли 11 пішоходів. Спостерігачі також бачили, що в Україну в'їхали 37 автомобілів (4 з українськими номерними знаками, 24 — з російськими і 9 із табличками «ДНР»), 64 вантажівки (29 з українськими номерними знаками, 4 — з російськими і 31 із табличками «ДНР»), 5 автобусів (2 з російськими номерними знаками і 3 з табличками «ДНР»), а також увійшли 7 пішоходів (різної статі віком 20–40 років).

У Соснівці ветерани АТО протестують проти поставок вугілля з Російської Федерації

16 вересня команда СММ уточнювала інформацію про акцію протесту в н. п. Соснівка (53 км на північ від Львова), яка, за повідомленнями, триває з 1 вересня. Біля залізничної станції в Соснівці спостерігачі побачили 10 осіб (чоловіків віком близько 45 років) у невеликому таборі з чотирьох наметів із 15 прапорами (11 державних прапорів України і 4 червоно-чорних). Десять учасників розповіли СММ, що вони ветерани АТО і намагаються заблокувати, за їхніми твердженнями, транспортування вугілля з Російської Федерації на вугільний завод у Соснівці. Члени патруля Місії бачили неподалік 65 вагонів, по боках яких було написано російською мовою «Російська залізниця». За період спостереження команда Місії не зафіксувала жодного інциденту.

СММ зафіксувала спокійну ситуацію в Чонгарі та Валку в південно-східній частині Херсонської області

20 вересня спостерігачі бачили бригаду робітників, які ставили паркани та здійснювали дорожні роботи на пункті пропуску в н. п. Чонгар (163 км на південний схід від Херсона), та загалом відзначили там спокійну ситуацію. Наступного дня члени патруля Місії відмітили спокійну ситуацію на блокпості Державної прикордонної служби України біля бази відпочинку «Валок» (188 км на південний схід від Херсона).

***Обмеження свободи пересування та інші перешкоди у виконанні мандата СММ**

Робота з моніторингу та свобода пересування СММ обмежені загрозами у сфері безпеки, включаючи ризики, пов'язані з наявністю мін і невибухлих боєприпасів, а також іншими перешкодами, які щодня змінюються. Мандат СММ передбачає вільний і безпечний доступ по всій Україні. Усі підписанти Комплексу заходів погодилися з необхідністю вільного та безпечного доступу, а також із тим, що обмеження свободи пересування СММ є порушенням і що на такі порушення необхідно швидко реагувати. Вони також дійшли згоди, що СЦКК повинен сприяти такому реагуванню та здійснювати загальну координацію робіт з розмінування. Однак збройні формування в окремих районах Донецької та Луганської областей часто відмовляють СММ у доступі до районів, прилеглих до невідконтрольних урядові ділянок кордону України (наприклад, див. [Щоденний звіт СММ від 14 вересня 2019 року](#)). Діяльність СММ у Донецькій та Луганській областях, як і раніше, залишалася обмеженою після того, як

23 квітня 2017 року поблизу Пришиба стався інцидент, який призвів до загибелі людини.
Унаслідок цього спроможність Місії вести спостереження залишалася обмеженою.

Заборона доступу:

- 21 вересня на блокпості за 600 м на захід від н. п. Верхньошироківське (кол. Октябрь; непідконтрольний урядові, 85 км на південь від Донецька) озброєний член збройних формувань не пропустив патруль СММ через блокпост, пояснивши це проведенням інженерних робіт поблизу н. п. Пікузи (кол. Комінтернове; непідконтрольний урядові, 92 км на південь від Донецька). Спостерігачі зауважили, що цивільним транспортним засобам дозволяли проїжджати через цей блокпост.
- 21 та 22 вересня на блокпості за 800 м на північ від н. п. Заїченко (непідконтрольний урядові, 93 км на південь від Донецька) озброєний член збройних формувань знову відмовив патрулю СММ у проїзді в напрямку Пікуз, пояснивши це «проведенням робіт із розмінування» та «занепокоєнням щодо безпеки СММ».
- 21 та 22 вересня озброєний член збройних формувань відмовив патрулю СММ у проїзді через блокпост на північній околиці н. п. Петрівське (непідконтрольний урядові, 41 км на південь від Донецька), пояснивши це «проведенням робіт із розмінування». Через цю заборону спостерігачі не змогли дістатися місця, де у Петрівському встановлена камера СММ.

Регулярні обмеження на ділянках розведення сил і засобів і через міни/невибухлі боєприпаси:

- Не здійснивши суцільного розмінування і вилучення невибухлих боєприпасів та інших перешкод, сторони і далі відмовляли СММ у необмеженому доступі, а також у можливості пересуватися окремими дорогами, які раніше були визначені як важливі для здійснення Місією ефективного моніторингу та для пересування цивільних осіб.

Затримка:

- 22 вересня на блокпості за 600 м на захід від н. п. Верхньошироківське (кол. Октябрь; непідконтрольний урядові, 85 км на південь від Донецька) член збройних формувань дозволив патрулю СММ проїхати лише після приблизно 40-хвилинної затримки.

Інші перешкоди:

- Ввечері 20 та в ніч на 21 вересня, пролітаючи над підконтрольними та непідконтрольними урядові районами Донецької області, БПЛА СММ дальнього радіуса дії втрачав сигнал GPS через перешкоди (за оцінкою, внаслідок імовірного глушіння) та перешкоди сигналу обох модулів GPS (за оцінкою, через глушіння)⁹.
- 21 вересня, патрулюючи за 1,7 км на північний схід від н. п. Богданівка (підконтрольний урядові, 41 км на південний захід від Донецька), під час

⁹ Глушіння могло вестися з будь-якого місця в радіусі кількох кілометрів від місцеположення БПЛА.

керування польотом БПЛА малого радіуса дії на відстані 2,2 км на схід, що пролігав над ділянкою розведення в районі Петрівського, команда СММ чула 5 пострілів і 4 черги зі стрілецької зброї приблизно за 2 км на схід. За оцінкою, вогонь був спрямований у напрямку БПЛА (див. вище).

Таблиця озброєння

Озброєння, розміщене з порушенням ліній відведення

Дата	К-ть одиниць озброєння	Вид озброєння	Місце	Джерело спостереження
непідконтрольні урядові райони				
20.09.2019	2	танк (невстановленого типу)	на полігоні поблизу н. п. Новоселівка (27 км на північний схід від Донецька)	БПЛА дальнього радіуса дії
20.09.2019	1	танк (невстановленого типу)	н. п. Верхньошироківське (кол. Октябрь; 85 км на південь від Донецька)	БПЛА малого радіуса дії
21.09.2019	1	самохідна гаубиця (2С3 «Акація», 152 мм)	на території колишнього Луганського міжнародного аеропорту, приблизно за 2 км на північ від н. п. Переможне (19 км на південь від Луганська)	патруль
	7	самохідна гаубиця (2С1 «Гвоздика», 122 мм).		
	7	буксирувана гаубиця (2А65 «Мста-Б», 152 мм)		
	10	буксирувана гаубиця (Д-30, «Жаба», 122 мм)		
	7	реактивна система залпового вогню (БМ-21 «Град», 122 мм)		
	2	протитанкова гармата (БС-3, 100 мм)		
	3	протитанкова гармата (МТ-12 «Рапіра», 100 мм)		
22.09.2019	4	реактивна система залпового вогню (БМ-21 «Град», 122 мм)	н. п. Новоамвросіївське (56 км на схід від Донецька)	патруль

Озброєння, розміщене за лініями відведення, однак за межами виділених місць зберігання озброєння

Дата	К-ть одиниць озброєння	Вид озброєння	Місце	Джерело спостереження
непідконтрольні урядові райони				
21.09.2019	9	танк (Т-72)	на території колишнього Луганського міжнародного аеропорту, приблизно за 2 км на північ від н. п. Переможне (19 км на південь від Луганська)	патруль
	8	танк (Т-64)		
	7	зенітний ракетний комплекс (9К35 «Стріла-10»)		
	4	буксируваний міномет (2Б9 «Волошка», 82 мм)		
	2	міномет (2Б11 «Сани», 120 мм)		
підконтрольні урядові райони				
20.09.2019	2	зенітний ракетний комплекс (9К33 «Оса»)	н. п. Калинове (35 км на північ від Донецька)	БПЛА малого радіуса дії

Таблиця порушень режиму припинення вогню станом на 22 вересня 2019 р.¹⁰

Місце розміщення СММ	Місце події	Спосіб	К-ть	Спостереження	Опис	Озброєння	Дата, час
Камера СММ на Донецькій фільтрувальній станції (15 км на Пн від Донецька)	1–3 км на ПдПдЗх	зафіксувала	1	снаряд	ПнПнСх–ПдПдЗх	Н/Д	20.09, 22:01
	0,5–1,5 км на ПдПдЗх	зафіксувала	1	вибух	невизначеного походження	Н/Д	20.09, 22:09
	0,5–1,5 км на ПдПдЗх	зафіксувала	3	вибух	невизначеного походження	Н/Д	20.09, 22:14
	0,5–1,5 км на ПдПдЗх	зафіксувала	1	снаряд	ПнЗх–ПдСх	Н/Д	20.09, 22:14
	0,5–1,5 км на ПдПдЗх	зафіксувала	2	вибух	невизначеного походження	Н/Д	20.09, 22:15
	2–4 км на ПдПдСх	зафіксувала	1	вибух	невизначеного походження	Н/Д	20.09, 22:15
	2–4 км на ПдПдЗх	зафіксувала	8	снаряд	Сх–Зх	Н/Д	20.09, 22:26
Камера СММ на КПВВ у н. п. Майорськ (підконтрольний уряду, 45 км на ПнСх від Донецька)	2–3 км на СхПнСх	зафіксувала	6	снаряд	випущений(-а) вгору	Н/Д	20.09, 20:30
	1–2 км на СхПнСх	зафіксувала	4	снаряд	Пн–Пд	Н/Д	20.09, 20:40
	1–2 км на СхПнСх	зафіксувала	1	снаряд	ПнЗх–ПдСх	Н/Д	20.09, 20:50
	1–2 км на СхПнСх	зафіксувала	4	снаряд	ПнЗх–ПдСх	Н/Д	20.09, 21:01
	1–2 км на СхПнСх	зафіксувала	6	снаряд	Пн–Пд	Н/Д	20.09, 21:16
	3–5 км на Сх	зафіксувала	1	освітлювальна ракета	випущений(-а) вгору	Н/Д	20.09, 22:16
	1–2 км на СхПнСх	зафіксувала	3	снаряд	ПнЗх–ПдСх	Н/Д	20.09, 21:18
	1–2 км на Сх	зафіксувала	1	вибух	невизначеного походження	Н/Д	20.09, 22:27
	3–5 км на Сх	зафіксувала	4	снаряд	випущений(-а) вгору	Н/Д	21.09, 00:03
1–2 км на СхПнСх	зафіксувала	3	снаряд	Пн–Пд	Н/Д	21.09, 00:35	
Камера СММ на шахті «Октябрська» (непідконтрольний уряду, 9 км на ПнЗх від центру Донецька)	2–4 км на Пн	зафіксувала	9	снаряд	ПнЗх–ПдСх	Н/Д	20.09, 23:36
Камера СММ на КПВВ у н. п. Пищевик (підконтрольний уряду, 84 км на Пд від Донецька)	2–4 км на ПдПдСх	зафіксувала	2	вибух	невизначеного походження	Н/Д	21.09, 02:00
	2–4 км на ПдПдСх	зафіксувала	2	вибух	невизначеного походження	Н/Д	21.09, 02:01
	2–4 км на Пд	зафіксувала	3	снаряд	ПнЗх–ПдСх	Н/Д	20.09, 20:26
	2–4 км на Пд	зафіксувала	5	снаряд	Зх–Сх	Н/Д	20.09, 21:35
	2–4 км на Пд	зафіксувала	5	снаряд	випущений(-а) вгору	Н/Д	20.09, 21:35
	2–4 км на Пд	зафіксувала	1	Освітлювальна ракета	випущений(-а) вгору	Н/Д	20.09, 22:11
	2–4 км на Пд	зафіксувала	4	снаряд	Зх–Сх	Н/Д	20.09, 22:49
	2–4 км на Пд	зафіксувала	1	вибух	невизначеного походження	Н/Д	20.09, 22:50
	2–4 км на Пд	зафіксувала	1	снаряд	Сх–Зх	Н/Д	20.09, 22:50

¹⁰ У таблиці вказані лише ті інциденти, які спостерігачі СММ бачили/чули особисто, а також ті випадки, які СММ оцінює як навчання з бойовою стрільбою, контрольовані вибухи і т.д. Зазначені деталі, що вказані — а саме відстань, напрям, тип зброї і т.д. — базуються на оцінках, зроблених спостерігачами на місцях, і необов'язково завжди є точними. Напис «немає даних» (Н/Д) означає, що СММ не змогла підтвердити таку інформацію у зв'язку з відстанню, погодними умовами та/або з інших причин. Порушення режиму припинення вогню, зафіксовані паралельно декількома патрулями, відображаються у таблиці лише один раз.

Місце розміщення СММ	Місце події	Спосіб	К-ть	Спостереження	Опис	О зброєння	Дата, час
	2-4 км на Пд	зафіксувала	1	снаряд	ЗхПнЗх-СхПдСх	Н/Д	21.09, 00:17
	2-4 км на Пд	зафіксувала	3	снаряд	ПнСх-ПдЗх	Н/Д	21.09, 00:50
	2-4 км на Пд	зафіксувала	1	снаряд	ПнЗх-ПдСх	Н/Д	21.09, 00:50
	2-4 км на Пд	зафіксувала	1	вибух	невизначеного походження	Н/Д	21.09, 00:55
	2-4 км на Пд	зафіксувала	5	снаряд	ПнЗх-ПдСх	Н/Д	21.09, 01:07
	2-4 км на Пд	зафіксувала	1	снаряд	ПнСх-ПдЗх	Н/Д	21.09, 01:07
	2-4 км на Пд	зафіксувала	1	снаряд	ПнСх-ПдЗх	Н/Д	21.09, 01:10
	2-4 км на Пд	зафіксувала	1	вибух	невизначеного походження	Н/Д	21.09, 01:10
	2-4 км на Пд	зафіксувала	1	вибух	невизначеного походження	Н/Д	21.09, 01:28
	2-4 км на Пд	зафіксувала	3	снаряд	ПнСх-ПдЗх	Н/Д	21.09, 01:29
	2-4 км на Пд	зафіксувала	3	снаряд	ПнСх-ПдЗх	Н/Д	21.09, 01:30
	2-4 км на Пд	зафіксувала	1	вибух	невизначеного походження	Н/Д	21.09, 01:30
	2-4 км на Пд	зафіксувала	1	снаряд	ПнСх-ПдЗх	Н/Д	21.09, 01:31
	2-4 км на Пд	зафіксувала	1	вибух	Вибух у повітрі	Н/Д	21.09, 01:31
	2-4 км на Пд	зафіксувала	2	снаряд	ПнСх-ПдЗх	Н/Д	21.09, 01:32
	2-4 км на Пд	зафіксувала	численні	вибух	невизначеного походження	Н/Д	21.09, 01:32
	2-4 км на Пд	зафіксувала	1	вибух	невизначеного походження	Н/Д	21.09, 01:33
	2-4 км на Пд	зафіксувала	3	снаряд	ПнСх-ПдЗх	Н/Д	21.09, 01:33
	2-4 км на Пд	зафіксувала	1	вибух	невизначеного походження	Н/Д	21.09, 01:35
	2-4 км на Пд	зафіксувала	1	вибух	невизначеного походження	Н/Д	21.09, 01:38
	2-4 км на Пд	зафіксувала	7	снаряд	ПнЗх-ПдСх	Н/Д	21.09, 01:38
	2-4 км на Пд	зафіксувала	3	снаряд	ПнСх-ПдЗх	Н/Д	21.09, 01:38
	2-4 км на Пд	зафіксувала	18	снаряд	ПнЗх-ПдСх	Н/Д	21.09, 01:39
	2-4 км на Пд	зафіксувала	5	снаряд	Сх-Зх	Н/Д	21.09, 01:39
	2-4 км на Пд	зафіксувала	2	вибух	невизначеного походження	Н/Д	21.09, 01:39
	2-4 км на Пд	зафіксувала	2	вибух	невизначеного походження	Н/Д	21.09, 01:40
	2-4 км на Пд	зафіксувала	16	снаряд	ПнЗх-ПдСх	Н/Д	21.09, 01:40
	2-4 км на Пд	зафіксувала	11	снаряд	ПнЗх-ПдСх	Н/Д	21.09, 01:41
	2-4 км на Пд	зафіксувала	2	вибух	невизначеного походження	Н/Д	21.09, 01:41
	2-4 км на Пд	зафіксувала	3	вибух	невизначеного походження	Н/Д	21.09, 01:42
	2-4 км на Пд	зафіксувала	4	снаряд	ПнЗх-ПдСх	Н/Д	21.09, 01:42
	2-4 км на Пд	зафіксувала	2	снаряд	ПнЗх-ПдСх	Н/Д	21.09, 01:43
	2-4 км на Пд	зафіксувала	3	вибух	невизначеного походження	Н/Д	21.09, 01:43
	2-4 км на Пд	зафіксувала	2	вибух	невизначеного походження	Н/Д	21.09, 01:44
	2-4 км на Пд	зафіксувала	2	снаряд	ПнЗх-ПдСх	Н/Д	21.09, 01:44
	2-4 км на Пд	зафіксувала	10	снаряд	ПнЗх-ПдСх	Н/Д	21.09, 01:45
	2-4 км на Пд	зафіксувала	1	вибух	невизначеного походження	Н/Д	21.09, 01:45
	2-4 км на Пд	зафіксувала	1	снаряд	ПнЗх-ПдСх	Н/Д	21.09, 01:47

Місце розміщення СММ	Місце події	Спосіб	К-ть	Спостереження	Опис	О зброєння	Дата, час
	2-4 км на Пд	зафіксувала	4	снаряд	ПнЗх-ПдСх	Н/Д	21.09, 01:49
	2-4 км на Пд	зафіксувала	2	вибух	невизначеного походження	Н/Д	21.09, 01:49
	2-4 км на Пд	зафіксувала	1	вибух	невизначеного походження	Н/Д	21.09, 01:50
	2-4 км на Пд	зафіксувала	10	снаряд	ПнЗх-ПдСх	Н/Д	21.09, 01:50
	2-4 км на Пд	зафіксувала	50	снаряд	ПнЗх-ПдСх	Н/Д	21.09, 01:51
	2-4 км на Пд	зафіксувала	5	снаряд	ПнСх-ПдЗх	Н/Д	21.09, 01:51
	2-4 км на Пд	зафіксувала	1	вибух	невизначеного походження	Н/Д	21.09, 01:51
	2-4 км на Пд	зафіксувала	2	вибух	невизначеного походження	Н/Д	21.09, 01:52
	2-4 км на Пд	зафіксувала	6	снаряд	ПнЗх-ПдСх	Н/Д	21.09, 01:52
	2-4 км на Пд	зафіксувала	2	снаряд	ПнЗх-ПдСх	Н/Д	21.09, 01:54
	2-4 км на Пд	зафіксувала	2	вибух	невизначеного походження	Н/Д	21.09, 01:54
	2-4 км на Пд	зафіксувала	1	вибух	невизначеного походження	Н/Д	21.09, 01:55
	2-4 км на Пд	зафіксувала	3	вибух	невизначеного походження	Н/Д	21.09, 01:57
	2-4 км на Пд	зафіксувала	1	снаряд	ПнЗх-ПдСх	Н/Д	21.09, 01:57
	2-4 км на Пд	зафіксувала	1	вибух	невизначеного походження	Н/Д	21.09, 01:59
	2-4 км на ПдПдСх	зафіксувала	2	вибух	невизначеного походження	Н/Д	21.09, 02:00
	2-4 км на ПдПдСх	зафіксувала	1	вибух	невизначеного походження	Н/Д	21.09, 02:01
	2-4 км на Пд	зафіксувала	1	снаряд	Зх-Сх	Н/Д	21.09, 02:03
	2-4 км на Пд	зафіксувала	1	вибух	невизначеного походження	Н/Д	21.09, 02:03
	2-4 км на Пд	зафіксувала	1	снаряд	Зх-Сх	Н/Д	21.09, 02:04
	2-4 км на Пд	зафіксувала	2	снаряд	Зх-Сх	Н/Д	21.09, 02:09
	2-4 км на Пд	зафіксувала	9	снаряд	Зх-Сх	Н/Д	21.09, 02:12
	2-4 км на Пд	зафіксувала	8	снаряд	Сх-Зх	Н/Д	21.09, 02:13
	2-4 км на Пд	зафіксувала	5	снаряд	Зх-Сх	Н/Д	21.09, 02:13
	2-4 км на Пд	зафіксувала	5	снаряд	Зх-Сх	Н/Д	21.09, 02:17
	2-4 км на Пд	зафіксувала	6	снаряд	Сх-Зх	Н/Д	21.09, 02:18
	2-4 км на Пд	зафіксувала	7	снаряд	Зх-Сх	Н/Д	21.09, 02:18
	2-4 км на Пд	зафіксувала	1	снаряд	Зх-Сх	Н/Д	21.09, 02:20
	2-4 км на Пд	зафіксувала	2	снаряд	Сх-Зх	Н/Д	21.09, 02:21
	2-4 км на Пд	зафіксувала	2	вибух	невизначеного походження	Н/Д	21.09, 02:43
	2-4 км на ПдПдЗх	зафіксувала	9	снаряд	Зх-Сх	Н/Д	21.09, 02:54
	2-4 км на Пд	зафіксувала	числ енні	вибух	невизначеного походження	Н/Д	21.09, 02:54
	2-4 км на Пд	зафіксувала	1	снаряд	Зх-Сх	Н/Д	21.09, 03:47
	2-4 км на Пд	зафіксувала	1	снаряд	Зх-Сх	Н/Д	21.09, 03:48
	2-4 км на Пд	зафіксувала	1	снаряд	Зх-Сх	Н/Д	21.09, 03:49
	2-4 км на Пд	зафіксувала	1	снаряд	Зх-Сх	Н/Д	21.09, 03:54
	2-4 км на Пд	зафіксувала	2	снаряд	Зх-Сх	Н/Д	21.09, 03:55
	2-4 км на Пд	зафіксувала	1	снаряд	Зх-Сх	Н/Д	21.09, 03:56
	2-4 км на Пд	зафіксувала	3	снаряд	Зх-Сх	Н/Д	21.09, 03:57

Місце розміщення СММ	Місце події	Спосіб	К-ть	Спостереження	Опис	О зброєння	Дата, час
	2-4 км на Пд	зафіксувала	1	снаряд	Зх-Сх	Н/Д	21.09, 03:58
	2-4 км на Пд	зафіксувала	2	снаряд	Зх-Сх	Н/Д	21-Сер, 03:59
	2-4 км на Пд	зафіксувала	4	снаряд	ПнЗх-ПдСх	Н/Д	21.09, 05:09
Приблизно за 1 км на ПнЗх від залізничного вокзалу в н. п. Ясинувата (непідконтрольний урядові, 16 км на ПнСх від Донецька)	2-3 км на Зх	чули	1	вибух	невизначеного походження	Н/Д	21.09, 12:41
н. п. Олександрівка (непідконтрольний урядові, 20 км на ПдЗх від Донецька)	2-3 км на ПнЗх	чули	5	черга		стрілецька зброя	21.09, 11:32-11:35
	2-3 км на ПнЗх	чули	13	постріл		стрілецька зброя	21.09, 11:32-11:35
	2-3 км на ПнЗх	чули	1	вибух	невизначеного походження	Н/Д	21.09, 11:41
	2-3 км на ПнЗх	чули	1	вибух	невизначеного походження	Н/Д	21.09, 11:43
	2-3 км на ПнЗх	чули	1	вибух	невизначеного походження	Н/Д	21.09, 12:03
	2-3 км на ПнЗх	чули	1	черга		стрілецька зброя	21.09, 12:04
	2-3 км на ПнЗх	чули	5	постріл		стрілецька зброя	21.09, 12:04
Приблизно за 1 км на ПнПнСх від центрального залізничного вокзалу Донецька (непідконтрольний уряду, 6 км на ПнЗх від центру міста)	2-3 км на ПнПнЗх	чули	1	вибух	невизначеного походження	Н/Д	21.09, 11:20
	2-3 км на ПнПнЗх	чули	2	постріл		стрілецька зброя	21.09, 11:20
Приблизно за 8 км на ПнЗх від центру Донецька (непідконтрольний уряду)	1 км на ПнЗх	чули	1	постріл		стрілецька зброя	21.09, 11:57
	1-2 км на ПнЗх	чули	1	вибух	невизначеного походження	Н/Д	21.09, 12:00
Приблизно за 3 км на ПнСх від н. п. Заїченко (непідконтрольний уряду, 93 км на Пд від Донецька)	3-4 км на ПнЗх	чули	2	вибух	невизначеного походження	Н/Д	21.09, 11:00
Приблизно за 1 км на ПнПнСх від н. п. Заїченко (непідконтрольний уряду, 93 км на Пд від Донецька)	3-4 км на ПнЗх	чули	9	вибух	невизначеного походження	Н/Д	21.09, 11:20-11:25
	3-4 км на ПнЗх	чули	2	вибух	невизначеного походження	Н/Д	21.09, 11:27
за 2,5 км на ПдПдСх від н. п. Ломакине (підконтрольний уряду, 93 км на Пд від Донецька)	4-5 км на ПнПнСх	чули	8	вибух	невизначеного походження	Н/Д	21.09, 11:22-11:29
приблизно за 1,5 км на Сх від н. п. Богданівка (підконтрольний уряду, 41 км на ПдЗх від Донецька)	2 км на Сх	чули	5	постріл		стрілецька зброя	21.09, 11:46
	2 км на Сх	чули	4	черга		стрілецька зброя	21.09, 11:46
н. п. Світлодарськ (підконтрольний уряду,	3-4 км на ПдЗх	чули	2	вибух	невизначеного походження	Н/Д	20.09, 20:25

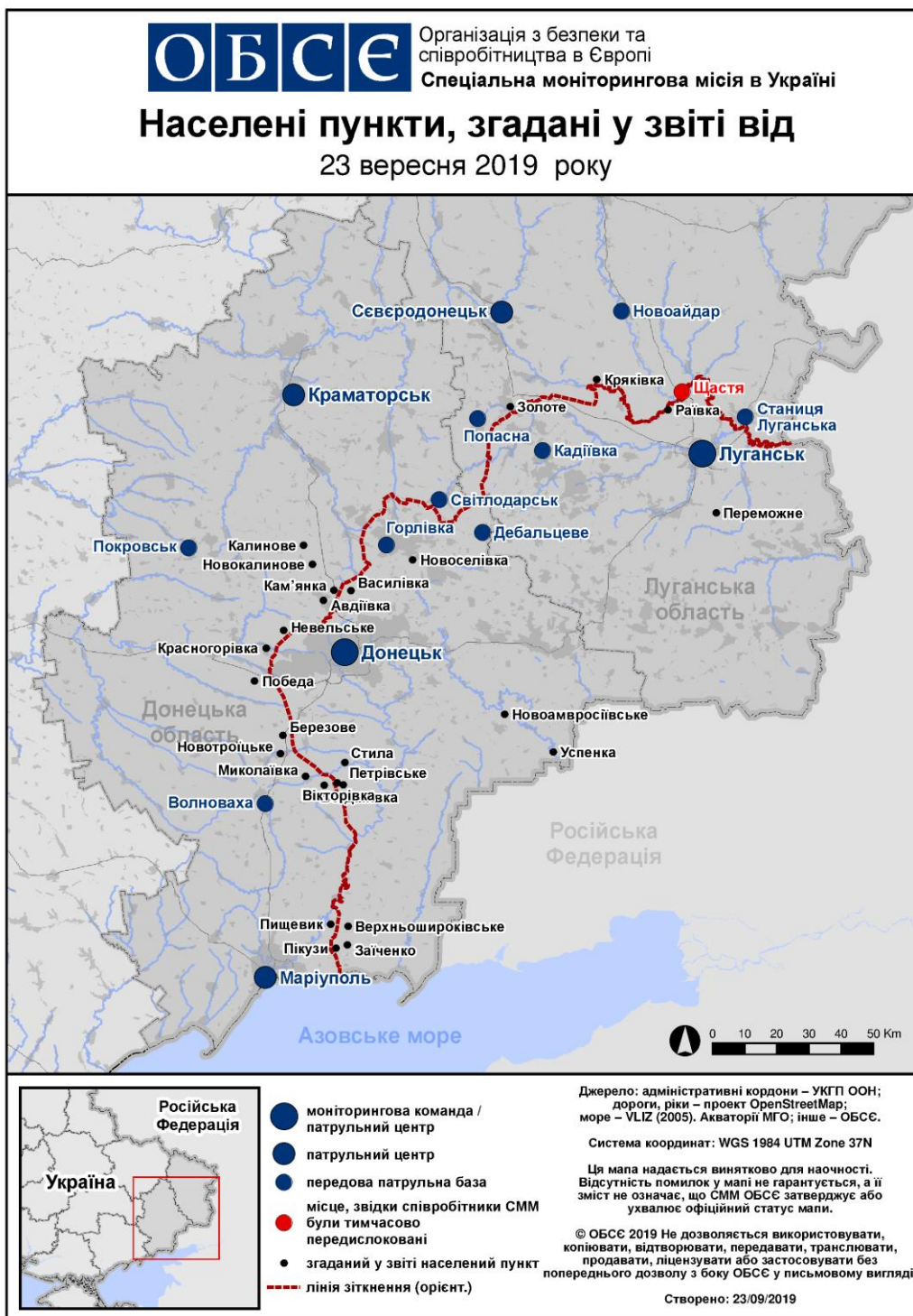
Місце розміщення СММ	Місце події	Спосіб	К-ть	Спостереження	Опис	Озброєння	Дата, час
57 км на ПнСх від Донецька)	4–5 км на ПдЗх	чули	10	черга		великокаліберний кулемет	20.09, 21:40
	4–5 км на ПдЗх	чули	5	вибух	невизначеного походження	Н/Д	20.09, 22:50
	4–5 км на ПдЗх	чули	7	вибух	невизначеного походження	Н/Д	20.09, 23:50
	4–6 км на ПнЗх	чули	10	вибух	невизначеного походження	Н/Д	21.09, 15:43
н. п. Горлівка (непідконтрольний уряду, 39 км на ПнСх від Донецька)	3–4 км на Зх	чули	4	вибух	невизначеного походження	Н/Д	20.09, 20:08–20:11
	3–4 км на ЗхПдЗх	чули	2	вибух	невизначеного походження	Н/Д	20.09, 21:13
	2–3 км на ЗхПдЗх	чули	3	постріл		стрілецька зброя	20.09, 23:04
	3–4 км на Зх	чули	1	вибух	невизначеного походження	Н/Д	20.09, 23:34
Камера СММ у н. п. Чермалик (підконтрольний уряду, 77 км на Пд від Донецька)	3–5 км на Пд	зафіксувала	2	снаряд	ПнПнЗх–ПдПдСх	Н/Д	22.09, 01:33
Камера СММ на Донецькій фільтрувальній станції (15 км на Пн від Донецька)	0,5–0,8 км на ПдПдЗх	зафіксувала	1	вибух	невизначеного походження	Н/Д	21.09, 21:58
	0,5–0,8 км на Пд	зафіксувала	1	вибух	невизначеного походження	Н/Д	21.09, 22:12
	0,5–0,8 км на Пд	зафіксувала	1	спалах дульного полум'я		Н/Д	21.09, 23:36
	0,5–0,8 км на Пд	зафіксувала	1	вибух	невизначеного походження	Н/Д	21.09, 23:58
	0,5–0,8 км на Пд	зафіксувала	1	вибух	невизначеного походження	Н/Д	22.09, 00:45
	0,5–0,8 км на ПдПдСх	зафіксувала	2	снаряд	Сх–Зх	Н/Д	22.09, 05:07
	0,5–0,8 км на Пд	зафіксувала	1	вибух	невизначеного походження	Н/Д	22.09, 05:09
	0,5–0,8 км на ПдПдСх	зафіксувала	2	снаряд	Сх–Зх	Н/Д	22.09, 05:15
	0,5–0,8 км на Пд	зафіксувала	1	снаряд	ПнСх–ПдЗх	Н/Д	22.09, 05:16
Камера СММ за 1,5 км на ПнСх від н. п. Гнучове (підконтрольний уряду, 90 км на Пд від Донецька)	2–4 км на СхПнСх	зафіксувала	5	снаряд	ПнЗх–ПдСх	Н/Д	21.09, 23:07
	2–4 км на СхПнСх	зафіксувала	2	вибух	невизначеного походження	Н/Д	21.09, 23:11
	2–4 км на СхПнСх	зафіксувала	1	снаряд	ПнЗх–ПдСх	Н/Д	21.09, 23:11
	2–4 км на СхПнСх	зафіксувала	1	снаряд	ПнЗх–ПдСх	Н/Д	21.09, 23:19
	2–4 км на СхПнСх	зафіксувала	2	снаряд	ПнЗх–ПдСх	Н/Д	21.09, 23:29
Камера СММ у н. п. Красногорівка (підконтрольний уряду, 21 км на Зх від Донецька)	2–4 км на ПдСх	зафіксувала	2	снаряд	ПнСх–ПдЗх	Н/Д	21.09, 21:55
	2–4 км на ПдСх	зафіксувала	1	снаряд	випущений(-а) вгору	Н/Д	21.09, 22:36
	2–4 км на ПдСх	зафіксувала	1	снаряд	ПнСх–ПдЗх	Н/Д	21.09, 22:36
	3–5 км на СхПдСх	зафіксувала	1	вибух	невизначеного походження	Н/Д	21.09, 23:01
Камера СММ на КПВВ у н. п. Майорськ (підконтрольний уряду, 45 км на ПнСх від Донецька)	2–4 км на СхПнСх	зафіксувала	5	снаряд	Пн–Пд	Н/Д	21.09, 22:57
	2–4 км на СхПнСх	зафіксувала	6	снаряд	Пн–Пд	Н/Д	21.09, 23:02
Камера СММ на КПВВ у н. п. Пищевик	2–4 км на ПдПдСх	зафіксувала	1	черга	випущений(-а) вгору	Н/Д	21.09, 19:28

Місце розміщення СММ	Місце події	Спосіб	К-ть	Спостереження	Опис	О зброєння	Дата, час
(підконтрольний уряду, 84 км на Пд від Донецька)	2-4 км на ПдПдСх	зафіксувала	2	снаряд	випущений(-а) вгору	Н/Д	21.09, 19:49
	2-4 км на ПдПдСх	зафіксувала	4	снаряд	Сх-3х	Н/Д	21.09, 19:58
	2-4 км на Пд	зафіксувала	5	снаряд	3х-Сх	Н/Д	21.09, 19:59
	2-4 км на Пд	зафіксувала	4	снаряд	випущений(-а) вгору	Н/Д	21.09, 20:05
	2-4 км на Пд	зафіксувала	48	снаряд	випущений(-а) вгору	Н/Д	21.09, 20:06
	2-4 км на Пд	зафіксувала	1	снаряд	3х-Сх	Н/Д	21.09, 20:06
	2-4 км на Пд	зафіксувала	1	снаряд	Сх-3х	Н/Д	21.09, 20:06
	3-5 км на Пд	зафіксувала	1	вибух	невизначеного походження	Н/Д	21.09, 20:33
	3-5 км на Пд	зафіксувала	4	снаряд	3х-Сх	Н/Д	21.09, 20:36
	3-5 км на Пд	зафіксувала	1	снаряд	Сх-3х	Н/Д	21.09, 20:37
	3-5 км на Пд	зафіксувала	12	снаряд	3х-Сх	Н/Д	21.09, 20:38
	3-5 км на Пд	зафіксувала	1	вибух	невизначеного походження	Н/Д	21.09, 20:38
	3-5 км на Пд	зафіксувала	3	снаряд	Сх-3х	Н/Д	21.09, 21:00
	3-5 км на Пд	зафіксувала	3	снаряд	СхПнСх-3хПд3х	Н/Д	21.09, 22:05
	3-5 км на Пд	зафіксувала	2	снаряд	Сх-3х	Н/Д	21.09, 22:16
	3-5 км на Пд	зафіксувала	4	снаряд	3х-Сх	Н/Д	21.09, 22:26
	3-5 км на Пд	зафіксувала	2	снаряд	Сх-3х	Н/Д	21.09, 22:30
	3-5 км на Пд	зафіксувала	2	снаряд	Пн3х-ПдСх	Н/Д	21.09, 23:54
	4-6 км на Пд	зафіксувала	1	вибух	невизначеного походження	Н/Д	21.09, 23:55
	4-6 км на Пд	зафіксувала	22	снаряд	3х-Сх	Н/Д	22.09, 00:18
	3-5 км на Пд	зафіксувала	2	снаряд	3х-Сх	Н/Д	22.09, 00:22
	4-6 км на Пд	зафіксувала	8	снаряд	3х-Сх	Н/Д	22.09, 01:30
	3-5 км на Пд	зафіксувала	3	снаряд	3х-Сх	Н/Д	22.09, 01:33
3-5 км на Пд	зафіксувала	1	снаряд	випущений(-а) вгору	Н/Д	22.09, 02:08	
Камера СММ у н. п. Світлодарськ (підконтрольний уряду, 57 км на ПнСх від Донецька)	3-5 км на СхПдСх	зафіксувала	1	снаряд	Пн3х-ПдСх	Н/Д	21.09, 20:47
	3-5 км на СхПдСх	зафіксувала	1	снаряд	Пд-Пн	Н/Д	21.09, 21:23
	3-5 км на Сх	зафіксувала	1	снаряд	ПдПд3х-ПнПнСх	Н/Д	21.09, 22:35
	3-5 км на Сх	зафіксувала	2	снаряд	ПнПн3х-ПдПдСх	Н/Д	21.09, 22:36
	3-5 км на Сх	зафіксувала	2	вибух	невизначеного походження	Н/Д	21.09, 22:36
	3-5 км на СхПдСх	зафіксувала	1	снаряд	Пд-Пн	Н/Д	21.09, 22:36
	3-5 км на СхПдСх	зафіксувала	4	снаряд	ПдПд3х-ПнПнСх	Н/Д	21.09, 22:44
	3-5 км на СхПдСх	зафіксувала	1	вибух	невизначеного походження	Н/Д	21.09, 22:45
	3-5 км на СхПдСх	зафіксувала	1	спалах		Н/Д	21.09, 22:45
	3-5 км на СхПдСх	зафіксувала	1	снаряд	ПдПд3х-ПнПнСх	Н/Д	21.09, 22:45
	3-5 км на СхПдСх	зафіксувала	4	снаряд	ПдПд3х-ПнПнСх	Н/Д	21.09, 22:46
	3-5 км на ПдСх	зафіксувала	1	снаряд	Пд3х-ПнСх	Н/Д	21.09, 22:47
	3-5 км на СхПдСх	зафіксувала	2	вибух	невизначеного походження	Н/Д	21.09, 22:47
	4-6 км на СхПдСх	зафіксувала	1	вибух	невизначеного походження	Н/Д	21.09, 22:58
	4-6 км на Сх	зафіксувала	1	вибух	невизначеного походження	Н/Д	21.09, 23:03

Місце розміщення СММ	Місце події	Спосіб	К-ть	Спостереження	Опис	О зброєння	Дата, час	
	4–6 км на СхПдСх	зафіксувала	2	вибух	невизначеного походження	Н/Д	21.09, 23:03	
	4–6 км на СхПдСх	зафіксувала	2	снаряд	ПдПдЗх–ПнПнСх	Н/Д	21.09, 23:03	
	4–6 км на Сх	зафіксувала	1	снаряд	Пн–Пд	Н/Д	21.09, 23:05	
	4–6 км на Сх	зафіксувала	1	вибух	невизначеного походження	Н/Д	21.09, 23:06	
	4–6 км на СхПдСх	зафіксувала	3	снаряд	ПдЗх–ПнСх	Н/Д	21.09, 23:06	
	4–6 км на Сх	зафіксувала	3	снаряд	Пн–Пд	Н/Д	21.09, 23:07	
	4–6 км на Сх	зафіксувала	4	снаряд	Пд–Пн	Н/Д	21.09, 23:07	
	4–6 км на Сх	зафіксувала	1	вибух	Вибух у повітрі	Н/Д	21.09, 23:10	
	4–6 км на Сх	зафіксувала	1	снаряд	Пн–Пд	Н/Д	21.09, 23:10	
	4–6 км на Сх	зафіксувала	1	снаряд	Пн–Пд	Н/Д	21.09, 23:11	
	4–6 км на Сх	зафіксувала	1	снаряд	Пн–Пд	Н/Д	21.09, 23:12	
	4–6 км на Сх	зафіксувала	1	спалах		Н/Д	21.09, 23:15	
	4–6 км на Сх	зафіксувала	1	снаряд	ПнЗх–ПдСх	Н/Д	21.09, 23:15	
	4–6 км на СхПдСх	зафіксувала	1	вибух	невизначеного походження	Н/Д	21.09, 23:15	
	4–6 км на Сх	зафіксувала	2	снаряд	ПнЗх–ПдСх	Н/Д	21.09, 23:15	
	4–6 км на Сх	зафіксувала	64	снаряд	Пд–Пн	Н/Д	21.09, 23:16	
	4–6 км на Сх	зафіксувала	1	снаряд	Пн–Пд	Н/Д	21.09, 23:16	
	4–6 км на Сх	зафіксувала	1	вибух	розрив	Н/Д	21.09, 23:16	
	4–6 км на СхПдСх	зафіксувала	1	вибух	розрив	Н/Д	21.09, 23:16	
	4–6 км на Сх	зафіксувала	1	снаряд	Пд–Пн	Н/Д	21.09, 23:44	
	4–6 км на Сх	зафіксувала	2	снаряд	Пн–Пд	Н/Д	21.09, 23:46	
	3–5 км на Сх	зафіксувала	2	снаряд	Пн–Пд	Н/Д	22.09, 00:12	
	3–5 км на Сх	зафіксувала	1	снаряд	Пн–Пд	Н/Д	22.09, 00:14	
	3–5 км на Сх	зафіксувала	1	вибух	невизначеного походження	Н/Д	22.09, 01:03	
	н. п. Дебальцеве (непідконтрольний уряду, 58 км на ПнСх від Донецька)	5–6 км на ПнЗх	чули	1	вибух	невизначеного походження	Н/Д	21.09, 21:18
		3–4 км на ПнЗх	чули	5	постріл		стрілецька зброя	21.09, 21:19
3–4 км на ПнЗх		чули	3	черга		великокаліберний кулемет	21.09, 21:19	
5–6 км на ЗхПнЗх		чули	5	вибух	невизначеного походження	Н/Д	21.09, 21:21	
6–7 км на ПнЗх		чули	33	вибух	невизначеного походження	Н/Д	21.09, 22:44–23:49	
н. п. Олександрівка (непідконтрольний урядові, 20 км на ПдЗх від Донецька)	1,5–2 км на Зх	чули	1	вибух	невизначеного походження	Н/Д	22.09, 10:08	
Залізнична станція в н. п. Ясинувата (непідконтрольний уряду, 16 км на ПнСх від Донецька)	2–3 км на Зх	чули	3	постріл		За оцінкою, ймовірно зенітна установка	22.09, 13:30	
	2–3 км на Зх	чули	2	черга		За оцінкою, ймовірно зенітна установка	22.09, 13:30	
	2–3 км на Зх	чули	3	черга		стрілецька зброя	22.09, 13:30	
	2–3 км на Зх	чули	5	постріл		стрілецька зброя	22.09, 13:30	

Місце розміщення СММ	Місце події	Спосіб	К-ть	Спостереження	Опис	Озброєння	Дата, час	
	2-3 км на Зх	чули	7	постріл		За оцінкою, ймовірно зенітна установка	22.09, 13:45-13:50	
	2-3 км на Зх	чули	9	черга		За оцінкою, ймовірно зенітна установка	22.09, 13:45-13:50	
	2-3 км на ПдЗх	чули	13	постріл		За оцінкою, ймовірно зенітна установка	22.09, 14:00	
н. п. Світлодарськ (підконтрольний уряду, 57 км на ПнСх від Донецька)	1-2 км на ПдЗх	чули	11	постріл		стрілецька зброя	21.09, 19:56-19:57	
	4-5 км на ПдЗх	чули	2	вибух	невизначеного походження	Н/Д	21.09, 21:53	
	4-5 км на ПдЗх	чули	2	вибух	невизначеного походження	Н/Д	21.09, 23:12	
	5-6 км на Пд	чули	1	вибух	невизначеного походження	Н/Д	21.09, 23:15	
	3-5 км на ПдЗх	чули	2	вибух	невизначеного походження	Н/Д	22.09, 15:12-15:15	
	2-4 км на ПдЗх	чули	2	черга		великокаліберний кулемет	22.09, 15:12-15:15	
н. п. Горлівка (непідконтрольний уряду, 39 км на ПнСх від Донецька)	2-4 км на ПнЗх	чули	25	черга		великокаліберний кулемет	22.09, 12:47-12:51	
	3-5 км на ПнЗх	чули	20	вибух	невизначеного походження	Н/Д	22.09, 12:53-12:57	
	2-4 км на ПнЗх	чули	36	черга		великокаліберний кулемет	22.09, 12:53-12:59	
	4-6 км на ПнЗх	чули	3	вибух	невизначеного походження	Н/Д	22.09, 16:11-16:12	
	4-6 км на ПнЗх	чули	3	вибух	невизначеного походження	Н/Д	22.09, 16:37-16:38	
	4-6 км на ПнЗх	чули	3	вибух	невизначеного походження	Н/Д	22.09, 16:43-16:44	
Камера СММ у н. п. Кряківка (підконтрольний уряду, 38 км на ПнЗх від Луганська)	4-6 км на ПдПдЗх	зафіксувала	2	снаряд		ЗхПнЗх-СхПдСх	Н/Д	22.09, 00:18
	4-6 км на ПдПдЗх	зафіксувала	1	спалах дульного полум'я			Н/Д	22.09, 00:22
	3-5 км на ПдПдЗх	зафіксувала	2	снаряд		ЗхПнЗх-СхПдСх	Н/Д	22.09, 00:22

Мапа Донецької та Луганської областей¹¹



¹¹ За рішенням Постійної ради №1117 від 21 березня 2014 року, СММ базується у десяти містах на всій території України (Херсон, Одеса, Львів, Івано-Франківськ, Харків, Донецьк, Дніпро, Чернівці, Луганськ і Київ). Ця мапа східної України призначена для ілюстративних цілей. На ній вказані населені пункти, згадані у звіті, а також ті, де є офіси СММ (команди спостерігачів, представництва і передові патрульні бази) в Донецькій і Луганській областях (Червоним кольором виділено передову патрульну базу, з якої співробітники СММ були тимчасово передислоковані з рекомендаціями експертів з безпеки з деяких держав-учасниць ОБСЄ та з урахуванням вимог СММ щодо безпеки). СММ використовує ці приміщення у світлу пору доби, а також патрулює в цьому населеному пункті вдень).