



Щоденний звіт № 213/2019

від 9 вересня 2019 року¹

Короткий виклад

- У період із вечора 6 до вечора 7 вересня Місія констатувала зменшення кількості порушень режиму припинення вогню в Донецькій області і збільшення їхньої кількості в Луганській області, якщо порівнювати з попереднім звітним періодом.
- У період із вечора 7 до вечора 8 вересня в Донецькій і Луганській областях СММ констатувала зменшення кількості порушень режиму припинення вогню, якщо порівнювати з попередньою добою.
- 8 вересня спостерігачі виявили свіжі пошкодження внаслідок обстрілу в Ясинуватій.
- На ділянці розведення сил і засобів у районі Станиці Луганської команда СММ зауважила, що працівники з підконтрольних урядові районів проводили роботи на дорозі північніше зруйнованої секції мосту, а також бачила, як члени збройних формувань збирали уламки, спалювали покришки та прибирали металобрухт біля зруйнованої частини мосту.
- Місія зафіксувала озброєння, розміщене з порушенням ліній відведення з обох боків лінії зіткнення.
- Поблизу Нижнього Лозового та Зайцевого спостерігачі зафіксували протитанкові міни (деякі вперше).
- СММ здійснювала моніторинг дотримання режиму припинення вогню для забезпечення функціонування життєво важливих об'єктів цивільної інфраструктури та уможливлення буріння свердловин у районі Раївки.
- Доступ спостерігачів залишався обмеженим, зокрема неподалік від непідконтрольної урядові Рози та на блокпостах поблизу непідконтрольних урядові Верхньошироківського та Петрівського*.

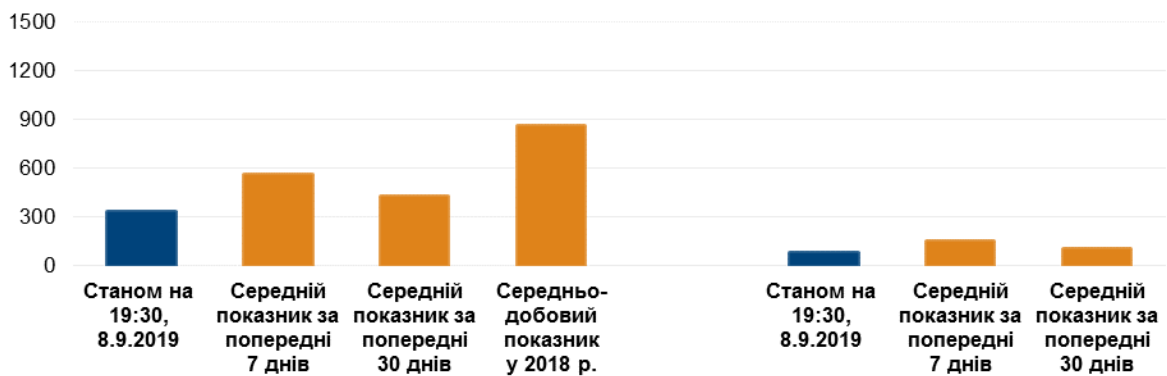
¹ На основі інформації, що надійшла від моніторингових команд станом на 19:30, 8 вересня 2019 року (за східноєвропейським літнім часом).

Порушення режиму припинення вогню²

К-ть зафіксованих порушень режиму припинення вогню³



К-ть зафіксованих вибухів⁴



² Більш детальну інформацію про всі випадки порушення режиму припинення вогню, а також мапи Донецької та Луганської областей, де відмічені всі місця, згадані у звіті, представлено у додатку. Упродовж звітнього періоду камери СММ у Кряківці та Чермалику не функціонували.

³ Зокрема вибухи.

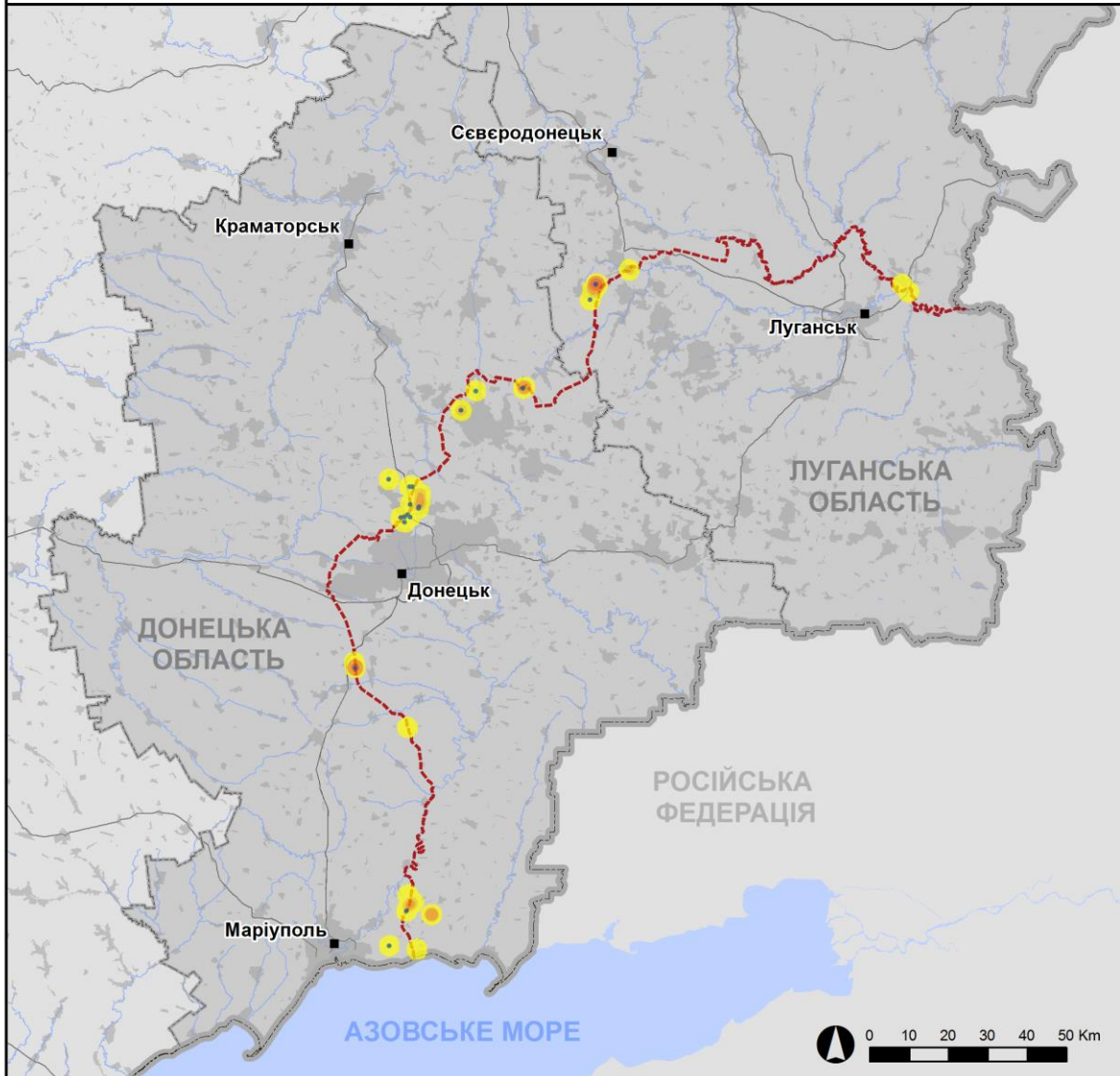
⁴ Зокрема внаслідок вогню з озброєння невстановленого типу.

Мапи зафіксованих порушень режиму припинення вогню



Організація з безпеки та співробітництва в Європі
Спеціальна моніторингова місія в Україні

Зафіксовані СММ порушення режиму припинення вогню 7 вересня 2019 р.



Концентрація порушень режиму припинення вогню

- Висока
-
- Низька
- Вибух
- Населений пункт
- Лінія зіткнення (орієнт.)

Джерела: адміністративні кордони — УКГП ООН; дороги, річки — проект OpenStreetMap; море — VLIIZ (2005).
Акваторії МГО, інше — ОБСЄ.

Система координат: WGS 1984 UTM Zone 37N

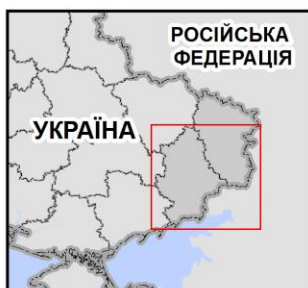
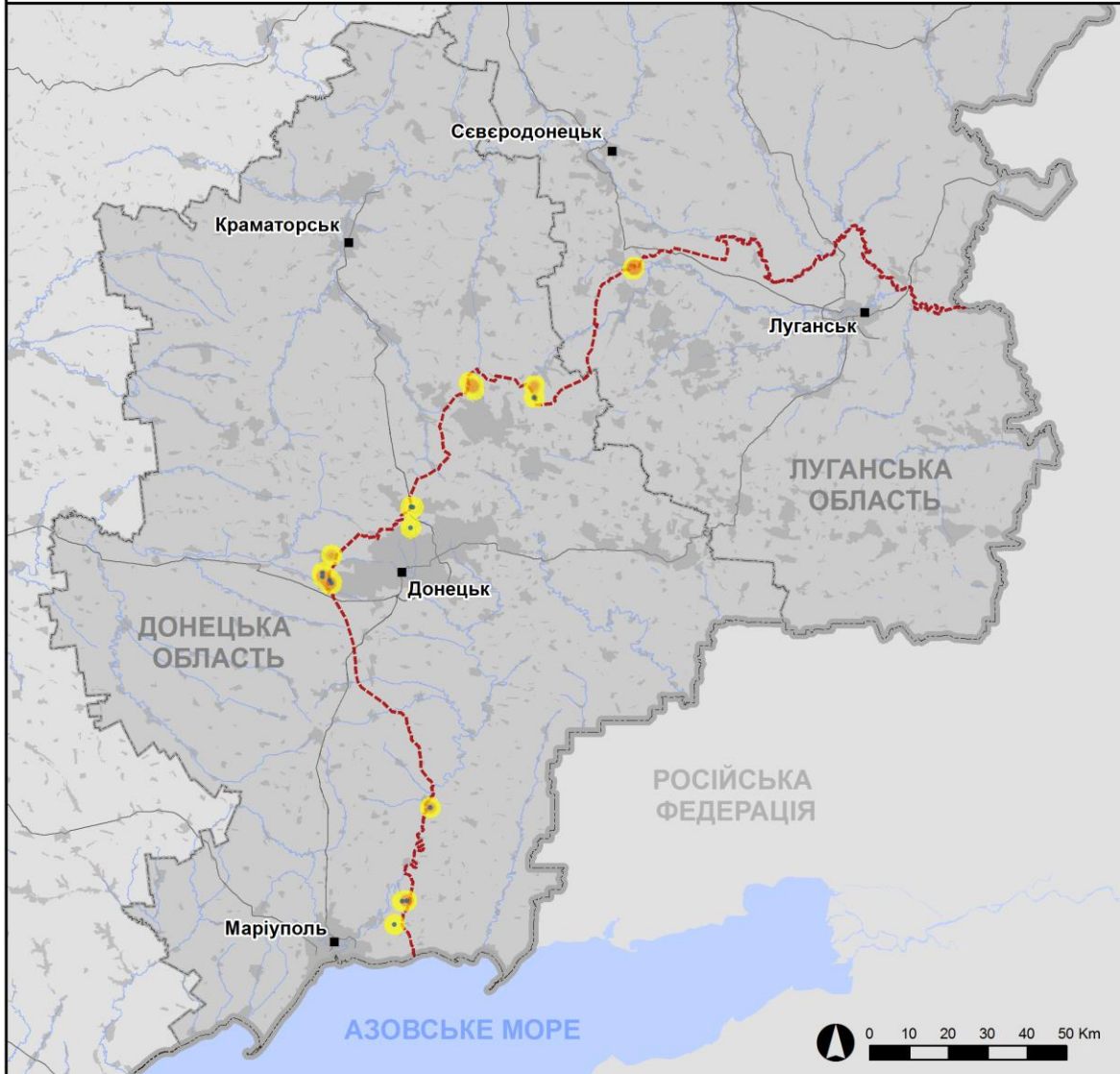
Ця мапа надається винятково для наочності. Відсутність помилок у мапі не гарантується, а її зміст не означає, що СММ ОБСЄ затверджує або ухвалює офіційний статус мапи.

© СММ ОБСЄ 2019 Не дозволяється використовувати, копіювати, відтворювати, передавати, транслювати, продавати, ліцензувати або застосовувати без попереднього дозволу з боку ОБСЄ у письмовому вигляді.
Створено: 09/09/2019



Організація з безпеки та співробітництва в Європі
Спеціальна моніторингова місія в Україні

Зафіксовані СММ порушення режиму припинення вогню 8 вересня 2019 р.



Концентрація порушень режиму припинення вогню

- Висока
-
- Низька
- Вибух
- Населений пункт
- Лінія зіткнення (орієнт.)

Джерела: адміністративні кордони — УКГП ООН; дороги, річки — проект OpenStreetMap; море — VLI2 (2005).
Акваторії МГО, інше — ОБСЄ.

Система координат: WGS 1984 UTM Zone 37N

Ця мапа надається винятково для наочності. Відсутність помилок у мапі не гарантується, а її зміст не означає, що СММ ОБСЄ затверджує або ухвалює офіційний статус мапи.

© СММ ОБСЄ 2019 Не дозволяється використовувати, копіювати, відтворювати, передавати, транслювати, продавати, ліцензувати або застосовувати без попереднього дозволу з боку ОБСЄ у письмовому вигляді.
Створено: 09/09/2019

У період із вечора 6 до вечора 7 вересня в Донецькій області Місія констатувала зменшення кількості порушень режиму припинення вогню, зафіксувавши також менше вибухів (приблизно 45), якщо порівнювати з [попереднім звітним періодом](#) (105 вибухів). Більшість порушень режиму припинення вогню зафіксовано в районах на східно-південний схід і південний схід від н. п. Березове (підконтрольний урядові, 31 км на південний захід від Донецька), на південний захід від н. п. Світлодарськ (підконтрольний урядові, 57 км на північний схід від Донецька) та на північ від н. п. Заїченко (непідконтрольний урядові, 26 км на північний схід від Маріуполя).

Із вечора 7 до вечора 8 вересня СММ констатувала зменшення кількості порушень режиму припинення вогню, зафіксувавши тимчасом більше вибухів (близько 75), якщо порівнювати з попередньою добою. Більшість порушень режиму припинення вогню, зокрема приблизно половину вибухів, зафіксовано в районах на північний схід від н. п. Мар'їнка (підконтрольний урядові, 23 км на південний захід від Донецька), на східно-північний схід і схід від н. п. Майорськ (підконтрольний урядові, 45 км на північний схід від Донецька), а також на південно-південний схід від н. п. Пищевик (підконтрольний урядові, 25 км на північний схід від Маріуполя).

У період із вечора 6 до вечора 7 вересня в Луганській області Місія констатувала збільшення кількості порушень режиму припинення вогню, зокрема більше вибухів (8), якщо порівнювати з [попереднім звітним періодом](#) (5 вибухів). Понад 90 % загальної кількості порушень режиму припинення вогню, зокрема усі вибухи, зафіксовано в районах на східно-південний схід і південний схід від н. п. Попасна (підконтрольний урядові, 69 км на захід від Луганська).

Із вечора 7 до вечора 8 вересня СММ констатувала зменшення кількості таких порушень і не зафіксувала жодного вибуху, якщо порівнювати з попередньою добою. Більшість порушень режиму припинення вогню зафіксовано в районах на північ від н. п. Золоте-5 (Михайлівка; непідконтрольний урядові; 58 км на захід від Луганська; див. нижче).

Свіжі пошкодження внаслідок обстрілу в Ясинуватій

8 вересня в супроводі члена збройних формувань команда СММ уточнювала повідомлення про пошкодження житлових будинків на північно-західній околиці н. п. Ясинувата (непідконтрольний урядові, 16 км на північний схід від Донецька) внаслідок обстрілу, що стався рано-вранці того ж дня. На подвір'ї одноповерхового будинку на вул. Дніпропетровській, 18, спостерігачі помітили розкидані покрівельні плити, згорілі дерев'яні бруси, уламки розбитого скла та обгорілі шматки ізоляції. Вони також бачили п'ять розбитих вікон на північно-західній стіні та діру (діаметром 2,5 м) у північно-західній частині даху. В середині будинку вони виявили сліди від горіння на стелі вітальні. На землі на подвір'ї члени патруля Місії виявили два фрагменти, за їхньою оцінкою, протитанкової керованої ракети. Спостерігачі визначили, що пошкодження були спричинені нещодавнім влученням снаряда, випущеного з північно-західного напрямку з озброєння невстановленого типу. Власниця (50–60 років) будинку розповіла, що рано-вранці 8 вересня вона перебувала в кухні, коли почула гучний звук (ї відчула, як будинок задрижав) та усвідомила, що в будинку спалахнула пожежа. Вона вибігла на вулицю, щоби покликати на допомогу.

На відстані близько 15 м на захід від згаданого будинку, в одноповерховому будинку на вул. Дніпропетровській, 20, спостерігачі помітили два розбиті вікна (та уламки скла

під вікнами), що виходять на південний схід. За оцінкою СММ, пошкодження виникли від нещодавнього влучання у вікна уламків сусіднього будинку (на вул. Дніпропетровській, 18).

Ділянка розведення сил і засобів у районі Станиці Луганської

Вранці 7 вересня на ділянці розведення в районі Станиці Луганської (15 км на північний схід від Луганська) спостерігачі бачили, що співробітники Державної служби України з надзвичайних ситуацій проводили роботи з очищення від рослинності на ділянці місцевості на захід від дороги, а 25 цивільних працівників готувалися до прокладання нового асфальтового покриття на східній смузі тієї ж дороги (за допомогою екскаватора, двох катків та чотирьох спецмашин), приблизно за 400 м на північ від зруйнованої частини мосту біля Станиці Луганської (15 км на північний схід від Луганська). Вони також зауважили, що 5 працівників встановлювали вагончик, протягували оптичний кабель та під'єднували дроти на опорі ліній електропередачі на відстані близько 10 м на північ від зруйнованої частини мосту. За спостереженнями СММ, на цій же опорі двоє працівників встановлювали 2 камери на висоті 8 над землею: одну направлену на південь, а іншу — на північ. 7 та 8 вересня члени патруля Місії бачили орієнтовно 20 працівників, які насипали пісок та гравій, а також керували катком для проведення відповідних робіт на західній обочині дороги. Команда Місії зафіксувала український прапор на опорі ліній електропередачі на західній обочині дороги, приблизно за 350 м на північ від зруйнованої частини мосту.

6, 7 та 8 вересня між південним краєм зруйнованої секції мосту та блокпостом збройних формувань південніше мосту члени патруля Місії бачили приблизно 20 членів збройних формувань (із нарукавними пов'язками з написом «СЦКК»)⁵. 6 вересня команда СММ зауважила, що в районі зруйнованої секції мосту 10 членів збройних формувань збирали будівельне сміття, а також спалювали покривки та дерево. 7 вересня спостерігачі бачили, як на східному краю зруйнованої секції мосту 5 членів збройних формувань прибирали металобрухт. 7 вересня приблизно за 150 м на південь від зруйнованої частини мосту (та за 100 м на південь від синього контейнера) члени патруля Місії вперше помітили металічний вагончик коричневого кольору (2 м x 1,5 м x 1,5 м) з дверима та без вікон. За словами члена збройних формувань (з нарукавною пов'язкою з написом «СЦКК»), у вагончику працівники будуть зберігати зброя.

Увечері 6 вересня камера СММ, встановлена біля пам'ятника князю Ігорю на південний схід від мосту біля Станиці Луганської, зафіксувала 2 снаряди на відстані близько 2–3 км на північно-північний захід (за оцінкою, поза ділянкою розведення, однак у межах 5 км від неї). 7 вересня, перебуваючи на північ від мосту біля Станиці Луганської, спостерігачі чули 3 постріли зі стрілецької зброї орієнтовно за 1–2 км на східно-південний схід (за оцінкою, поза ділянкою розведення, однак у межах 5 км від неї).

⁵ Спільний центр контролю і координації було утворено у вересні 2014 року Україною і Російською Федерацією, які призначили по одному представнику для спільного керування СЦКК. До складу Спільного центру ввійшли офіцери Збройних сил України та Російської Федерації, які були розміщені у визначених секторах Луганської та Донецької областей. У грудні 2017 року офіцери Збройних сил Російської Федерації були виведені зі складу СЦКК і виїхали з України.

Інші ділянки розведення сил і засобів⁶

Увечері 31 серпня камера СММ у н. п. Петрівське (непідконтрольний урядові, 41 км на південь від Донецька) зафіксувала 3 снаряди, що пролетіли приблизно за 1–3 км на західно-південний захід (за оцінкою, у межах ділянки розведення)⁷.

У ніч із 6 на 7 вересня, перебуваючи на північній околиці Попасної, команда Місії чула 6 вибухів невизначеного походження, а також орієнтовно 150 черг і пострілів зі стрілецької зброї та великокаліберного кулемета — усе на відстані близько 3–6 км на східно-південний схід та південний схід (за оцінкою, усі поза ділянкою розведення в районі н. п. Золоте (підконтрольний урядові, 60 км на захід від Луганська), однак у межах 5 км від неї). 7 вересня, здійснюючи моніторинг на південно-західній околиці Золотого-5 (Михайлівки), спостерігачі чули 12 черг зі стрілецької зброї орієнтовно за 1–2 км на північно-північний захід (за оцінкою, поза ділянкою розведення, однак у межах 5 км від неї).

Вранці 8 вересня, ведучи спостереження у двох різних місцях біля ділянки розведення в районі Золотого, члени патруля Місії чули приблизно 65 черг і пострілів зі стрілецької зброї (за оцінкою, поза ділянкою розведення, однак у межах 5 км від неї).

Відведення озброєння

СММ продовжувала здійснювати моніторинг відведення озброєння, передбаченого Меморандумом, а також Комплексом заходів і Доповненням до нього.

Сукупно Місія зафіксувала 11 одиниць озброєння, розміщеного з порушенням ліній відведення (більш детальну інформацію про озброєння, розміщене з порушенням ліній відведення станом на 8 вересня 2019 року див. у таблиці нижче).

Ознаки військової присутності та присутності військового типу в зоні безпеки⁸

Підконтрольні урядові райони

6 вересня

Безпілотний літальний апарат (БПЛА) СММ дальнього радіуса дії зафіксував:

- 30-метрову траншею (вперше; не зафіксована на зображеннях від 22 серпня 2019 року) та 100-метрове подовження траншеї (якого не було на зображеннях від 5 березня 2019 року), що пролягають відповідно у північному та південному напрямку від лісопосадки приблизно за 2 км на південь від н. п. Новоолександрівка (65 км на захід від Луганська);
- 6 бойових броньованих машин (ББМ) поблизу Новоолександрівки;
- 1 ББМ у н. п. Біла Гора (54 км на північ від Донецька);
- 6 ББМ (типу БТР — 1 од., інші — невстановленого типу), 3 бойові машини піхоти (БМП-2 — 2 од.; БМП-1 — 1 од.) біля н. п. Новозванівка (70 км на захід від Луганська), деякі з яких розміщені поруч із житловими будинками; та

Розведення передбачено [Рамковим рішенням Тристоронньої контактної групи про розведення сил і засобів](#) від 21 вересня 2016 року.

⁷ СММ не завжди має доступ до матеріалу, відзнятого її камерою у Петрівському, через часті обмеження свободи пересування на блокпості збройних формувань, розташованому в Петрівському.

⁸ Згадана у цьому розділі техніка не підпадає під дію Мінських угод щодо відведення озброєння.

- 3 БМП (БМП-2 — 2 од.; БМП-1 — 1 од.) та 5 ББМ неподалік від н. п. Троїцьке (69 км на захід від Луганська).

7 вересня

Спостерігачі бачили:

- 3 БМП-2 у н. п. Луганське (59 км на північний схід від Донецька);
- 1 бронетранспортер (БТР-70) поруч із н. п. Новобахмутівка (28 км на північ від Донецька);
- 1 БТР біля н. п. Суха Балка (36 км на північ від Донецька);
- 1 броньовану розвідувально-дозорну машину (БРДМ-2) у Світлодарську; та
- 1 броньовану ремонтно-евакуаційну машину (БРЕМ-2) у н. п. Олександропілля (71 км на захід від Луганська).

БПЛА СММ дальнього радіуса дії зафіксував 3 ББМ (типу БМП) та ще 1 ББМ поблизу н. п. Новгородське (35 км на північ від Донецька).

8 вересня

Спостерігачі бачили:

- 1 зенітну установку (ЗУ-23, 23 мм) у районі н. п. Максимільянівка (30 км на захід від Донецька); та
- офіцера Збройних сил України, який тримав, ймовірно, БПЛА з нерухомим крилом, біля н. п. Гранітне (60 км на південь від Донецька) та ще 4 інших офіцерів, які стояли неподалік.

Непідконтрольні урядові райони

4 вересня

БПЛА СММ середнього радіуса дії зафіксував корпус, ймовірно, ракети посередині вирви поруч із трьома іншими вирвами (не були зафіксовані на зображеннях від 19 липня 2019 року) — усі п в полі приблизно за 1 км на північний захід від н. п. Логвинове (59 км на північний схід від Донецька).

6 вересня

БПЛА СММ дальнього радіуса дії зафіксував:

- 12 БМП-1 та 2 інженерні машини розгородження (ІМР-2) біля н. п. Круглик (65 км на південний захід від Луганська);
- 1 ББМ у районі н. п. Веселогорівка (64 км на захід від Луганська);
- 1 ББМ та ще одна типу БМП поблизу н. п. Калинове (60 км на захід від Луганська); та
- 130-метрове подовження траншеї (яку вперше зафіксовано на зображеннях від 19 липня 2019 року) приблизно за 4 км на захід від Калинового;
- траншею, що пролягає на 50 м на південь від двох будинків із пошкодженою покрівлею (пошкодження відсутні на зображеннях від 12 травня 2019 року) приблизно за 3 км на захід від Калинового. На відстані близько 500 м на північно-північний схід від пошкоджених будинків той же БПЛА зафіксував ще дві траншеї: одна пролягає приблизно на 70 м на північ від житлового будинку (не зафіксована на зображеннях від 28 травня 2019 року), а інша — орієнтовно на 100 м північніше (за оцінкою, облаштована у період між 12 і 29 травня 2019 року) приблизно за 3 км на захід від Калинового. За оцінкою СММ, усі вони належать збройним формуванням.

8 вересня

Спостерігачі бачили 7 БМП-1 і 1 бронетранспортер (МТ–ЛБ) біля н. п. Софіївка (60 км на захід від Луганська).

Протитанкові міни поблизу Нижнього Лозового та Зайцевого

4 вересня БПЛА СММ середнього радіуса дії вперше зафіксував понад 750 протитанкових мін по обидва боки автошляху М03 приблизно за 2,2 км на захід від н. п. Нижнє Лозове (непідконтрольний урядові, 59 км на північний схід від Донецька). Приблизно 300 були встановлені у два ряди на західній стороні дороги, що простягаються орієнтовно на 430 м у південно-західному напрямку в поле неподалік від [раніше зафіксованими](#) протитанковими мінами, а ще близько 200 були встановлені на східній стороні дороги, приблизно на 280 м у східно-північно-східному напрямку в поле, поруч із [раніше зафіксованими](#) протитанковими мінами. Орієнтовно за 600 м на північний захід від згаданих мін той же БПЛА вперше виявив 2 протитанкові міни, встановлені поперек тієї ж дороги поблизу [раніше зафіксованих](#) протитанкових мін. На відстані близько 150 м далі на північно-північний захід той же БПЛА вперше зафіксував приблизно 115 протитанкових мін, встановлених на східній стороні дороги, що простягаються орієнтовно на 250 м у східно-північно-східному напрямку в поле неподалік від протитанкових мін, про які [повідомлялося раніше](#). Орієнтовно за 70 м на схід від згаданих вище протитанкових мін той же БПЛА на тому ж полі вперше зафіксував приблизно 150 протитанкових мін, встановлених орієнтовно на 200 м у східно-південно-східному напрямку.

6 вересня БПЛА СММ середнього радіуса дії [знову](#) зафіксував 50 протитанкових мін приблизно за 1 км на північний захід від н. п. Зайцево (50 км на північний схід від Донецька).

Зусилля Місії зі сприяння проведенню ремонтних робіт на об'єктах цивільної інфраструктури

6 вересня СММ здійснювала моніторинг дотримання режиму припинення вогню для уможливлення буріння свердловин поблизу н. п. Раївка (непідконтрольний урядові, 16 км на північний захід від Луганська).

7 та 8 вересня Місія і далі сприяла забезпеченню функціонування Донецької фільтрувальної станції (ДФС; 15 км на північ від Донецька). Попри надані гарантії безпеки, камера СММ на ДФС зафіксувала порушення режиму припинення вогню, зокрема 5 вибухів невизначеного походження на відстані близько 400–800 м на південно-південний захід від камери.

7 вересня Місія продовжувала здійснювати моніторинг безпекової ситуації в районі насосної станції біля н. п. Василівка (непідконтрольний урядові, 20 км на північ від Донецька).

СММ продовжувала стежити за ситуацією в Херсоні, Одесі, Львові, Івано-Франківську, Харкові, Дніпрі, Чернівцях і Києві.

***Обмеження свободи пересування та інші перешкоди у виконанні мандата СММ**

Робота з моніторингу та свобода пересування СММ обмежені загрозами у сфері безпеки, включаючи ризики, пов'язані з наявністю мін і невибухлих боєприпасів, а також іншими перешкодами, які щодня змінюються. Мандат СММ передбачає вільний і безпечний доступ по

всій Україні. Усі підписанти Комплексу заходів погодилися з необхідністю вільного та безпечного доступу, а також із тим, що обмеження свободи пересування СММ є порушенням і що на такі порушення необхідно швидко реагувати. Вони також дійшли згоди, що СЦКК повинен сприяти такому реагуванню та здійснювати загальну координацію робіт з розмінування. Однак збройні формування в окремих районах Донецької та Луганської областей часто відмовляють СММ у доступі до районів, прилеглих до непідконтрольних урядові ділянок кордону України (наприклад, див. [Щоденний звіт СММ від 7 вересня 2019 року](#)). Діяльність СММ у Донецькій та Луганській областях, як і раніше, залишалася обмеженою після того, як [23 квітня 2017 року поблизу Пришиба стався інцидент, який призвів до загибелі людини](#). Унаслідок цього спроможність Місії вести спостереження залишалася обмеженою.

Заборона доступу:

- 7 вересня два члени збройних формувань зупинили патруль Місії неподалік від н. п. Роза (непідконтрольний урядові, 36 км на північний схід від Маріуполя) та заборонили спостерігачам доступ до населеного пункту, пояснивши це «наказами від своїх командирів».
- 7 вересня на блокпості в н. п. Петрівське (непідконтрольний урядові, 41 км на південь від Донецька) член збройних формувань не дозволив патрулю Місії проїхати, пояснивши це «проведенням у цьому районі робіт із розмінування». Через цю заборону доступу спостерігачам не вдалося дістатися до місця установки камери СММ у Петрівському.
- 8 вересня у двох випадках на блокпості на захід від н. п. Верхньошироківське (кол. Октябр; непідконтрольний урядові, 29 км на північний схід від Маріуполя) члени збройних формувань [вкотре](#) не дозволяли патрулям Місії проїхати через «проведення розмінування».

Регулярні обмеження на ділянках розведення сил і засобів і через міни/невибухлі боєприпаси:

- Не здійснивши суцільного розмінування та вилучення невибухлих боєприпасів, сторони і далі відмовляли СММ у необмеженому доступі до ділянок розведення в районі Золотого та Петрівського, а також у можливості пересуватися окремими дорогами, які раніше були визначені як важливі для здійснення Місією ефективного моніторингу та для пересування цивільних осіб.

Інші перешкоди:

- Увечері 6 та у ніч на 7 вересня в одному випадку БПЛА СММ дальнього радіуса дії втратив сигнал GPS (за оцінкою, через дію перешкод внаслідок можливого глушіння), пролітаючи над районами біля н. п. Костянтинівка (підконтрольний урядові, 60 км на північ від Донецька), а в іншому випадку літальний апарат зазнав дії перешкод сигналу обох модулів GPS (за оцінкою, через глушіння) під час виконання польоту над н. п. Новоселівка (непідконтрольний урядові, 37 км на північний схід від Донецька)⁹.
- Увечері 7 вересня, здійснюючи політ над н. п. Новгородське (підконтрольний урядові, 35 км на північ від Донецька), БПЛА СММ дальнього радіуса дії в

⁹ Перешкоди сигналу могли створювати з будь-якого місця в радіусі кількох кілометрів від місцеположення БПЛА.

одному випадку втратив сигнал обох модулів GPS (за оцінкою, через глушіння)⁹.

- 7 вересня БПЛА СММ малого радіуса дії зазнав дії перешкод сигналу (за оцінкою, через можливе глушіння) під час польоту біля н. п. Заїченко (непідконтрольний урядові, 26 км на північний схід від Маріуполя)⁹.

Таблиця озброєння, розміщеного з порушенням ліній відведення, станом на 8 вересня 2019 р.

Дата	К-ть одиниць озброєння	Вид озброєння	Місце	Джерело спостереження
Підконтрольні урядові райони				
07.09.2019	1	танк	неподалік від н. п. Мар'їнка (23 км на південний захід від Донецька)	патруль
07.09.2019	1	зенітний ракетний комплекс (9К35 «Стріла-10»)	н. п. Луганське (59 км на північний схід від Донецька)	патруль
06.09.2019	1	буксирувана гаубиця	н. п. Криничне (67 км на північний схід від Донецька)	БПЛА
непідконтрольні урядові райони				
06.09.2019	8	танк	на полігоні біля н. п. Новоселівка (37 км на північний схід від Донецька; для ознайомлення з попередніми спостереженнями див. Щоденний звіт СММ від 9 серпня 2019 року)	БПЛА

Таблиця порушень режиму припинення вогню станом на 8 вересня 2019 р.¹⁰

Місце розміщення СММ	Місце події	Спосіб	К-ть	Спостереження	Опис	Озброєння	Дата, час
Камера СММ у н. п. Березове (підконтрольний уряду, 31 км на ПдЗх від Донецька)	1–3 км на СхПдСх	зафіксувала	1	снаряд	ПдЗх–ПнСх	Н/Д	06.09, 21:04
	1–3 км на СхПдСх	зафіксувала	3	снаряд	ПдЗх–ПнСх	Н/Д	06.09, 23:05
	2–4 км на ПдСх	зафіксувала	6	спалах дульного полум'я		Н/Д	06.09, 23:14
	2–4 км на ПдСх	зафіксувала	1	вибух	невизначеного походження	Н/Д	06.09, 23:14
	2–4 км на ПдСх	зафіксувала	6	снаряд	ПдЗх–ПнСх	Н/Д	06.09, 23:38
	2–4 км на ПдСх	зафіксувала	7	снаряд	випущена(-ий) угору	Н/Д	07.09, 05:01
	2–4 км на ПдСх	зафіксувала	26	снаряд	випущена(-ий) угору	Н/Д	07.09, 05:02
	2–4 км на ПдСх	зафіксувала	42	снаряд	випущена(-ий) угору	Н/Д	07.09, 05:03
Камера СММ за 1,5 км на ПнСх від н. п. Гнутове (підконтрольний уряду, 20 км на ПнСх від Маріуполя)	3–5 км на ПдСх	зафіксувала	1	вибух	невизначеного походження	Н/Д	07.09, 00:12
	3–5 км на Сх	зафіксувала	1	снаряд	ПдСх–ПнЗх	Н/Д	07.09, 01:51
Камера СММ на КПВВ у н. п. Майорськ (підконтрольний уряду, 45 км на ПнСх від Донецька)	2–5 км на Сх	зафіксувала	1	вибух	вибух у повітрі	Н/Д	06.09, 23:16
	2–5 км на Сх	зафіксувала	1	освітлювальна ракета	випущена(-ий) угору	Н/Д	06.09, 23:51
Камера СММ у н. п. Петрівське (непідконтрольний уряду, 41 км на Пд від Донецька)	1–3 км на ЗхПдЗх	зафіксувала	3	снаряд	ПдПдСх–ПнПнЗх (за оцінкою, у межах ділянки розведення)	Н/Д	31.08, 20:33
Камера СММ на КПВВ біля н. п. Пищевик (підконтрольний уряду, 25 км на ПнСх від Маріуполя)	3–5 км на ПдПдСх	зафіксувала	2	снаряд	Сх–Зх	Н/Д	06.09, 21:11
	3–5 км на ПдПдСх	зафіксувала	1	освітлювальна ракета	випущена(-ий) угору	Н/Д	06.09, 22:13
	3–5 км на ПдПдСх	зафіксувала	5	снаряд	Сх–Зх	Н/Д	06.09, 22:28
	3–5 км на ПдПдСх	зафіксувала	1	освітлювальна ракета	випущена(-ий) угору	Н/Д	06.09, 23:58
	3–5 км на ПдСх	зафіксувала	10	снаряд	Зх–Сх (5 снарядів також зафіксовано камерою у Гнутовому)	Н/Д	07.09, 00:12

¹⁰ У таблиці вказані лише ті інциденти, які спостерігачі СММ бачили/чули особисто, а також ті випадки, які СММ оцінює як навчання з бойовою стрільбою, контрольовані вибухи і т.д. Зазначені деталі, що вказані — а саме відстань, напрям, тип зброї і т.д. — базуються на оцінках, зроблених спостерігачами на місцях, і необов'язково завжди є точними. Напис «невідомо» (Н/Д) означає, що СММ не змогла підтвердити таку інформацію у зв'язку з відстанню, погодними умовами та/або з інших причин. Порушення режиму припинення вогню, зафіксовані паралельно декількома патрулями, відображаються у таблиці лише один раз.

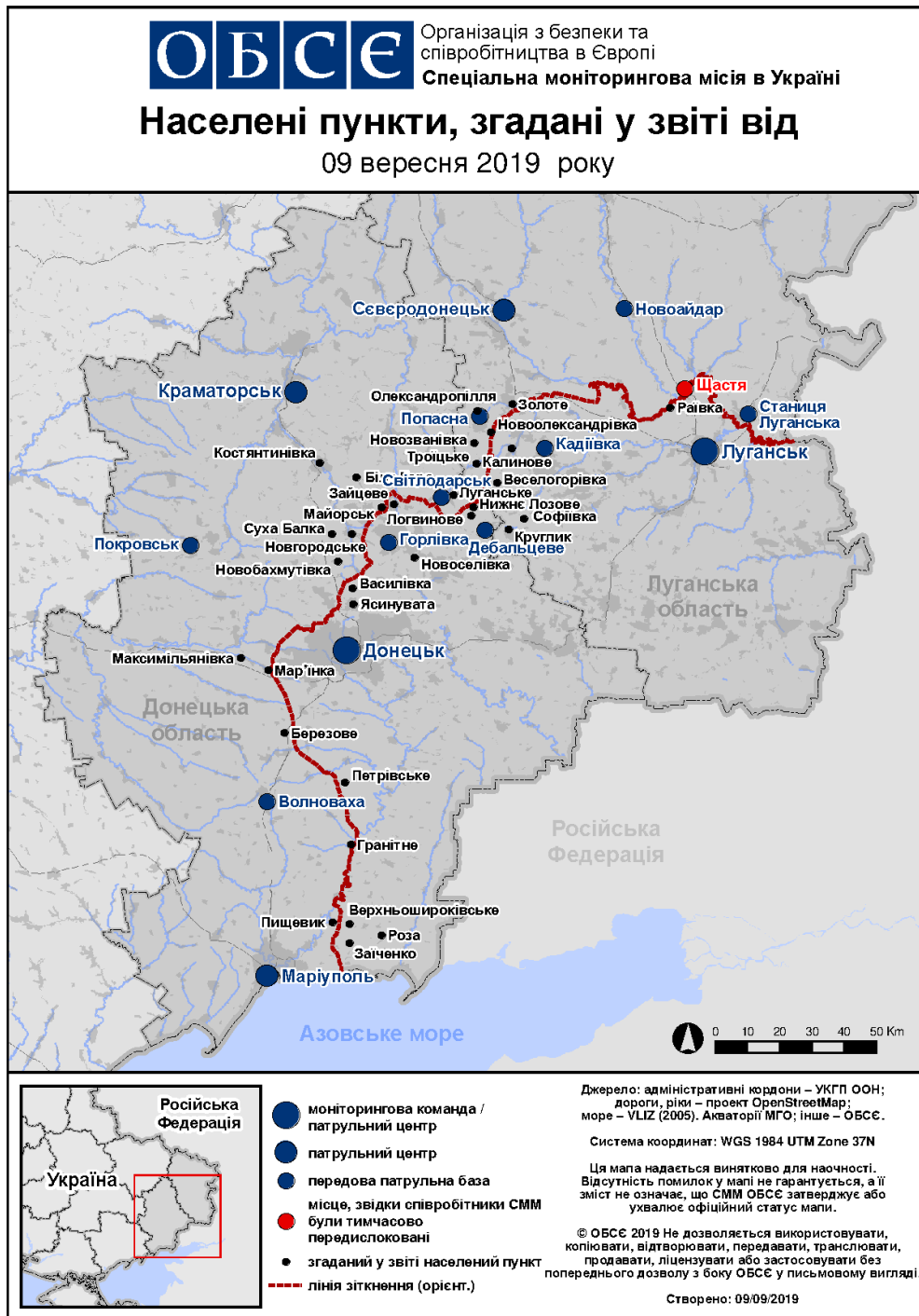
Місце розміщення СММ	Місце події	Спосіб	К-ть	Спостереження	Опис	Озброєння	Дата, час
	3–5 км на ПдПдСх	зафіксувала	4	снаряд	Сх–Зх	Н/Д	07.09, 02:35
	3–5 км на ПдПдСх	зафіксувала	2	снаряд	Сх–Зх	Н/Д	07.09, 02:44
Камера СММ за 1 км на ПдЗх від Широкине (підконтрольний уряду, 20 км на Сх від Маріуполя)	3–6 км на ПнСх	зафіксувала	1	освітлювальна ракета	випущена(-ий) угору	Н/Д	06.09, 23:58
ПдСх околиця н. п. Авдіївка (підконтрольний уряду, 17 км на Пн від Донецька)	4–5 км на Сх	чули	1	вибух	невизначеного походження	Н/Д	07.09, 09:10
	2–3 км на Пд	чули	1	вибух	вихідний вогонь	Н/Д	07.09, 09:21
	2–3 км на ПдСх	чули	1	вибух	невизначеного походження	Н/Д	07.09, 09:30
	2–3 км на Сх	чули	2	черга		великокаліберний кулемет	07.09, 09:37
	2–3 км на СхПнСх	чули	1	вибух	невизначеного походження	Н/Д	07.09, 09:40
	2–3 км на Пд	чули	1	вибух	вихідний вогонь	Н/Д	07.09, 10:04
	2–3 км на Пд	чули	1	вибух	невизначеного походження	Н/Д	07.09, 10:45
	2–3 км на ПдПдСх	чули	1	вибух	невизначеного походження	Н/Д	07.09, 11:17
	2–3 км на Пд	чули	1	вибух	невизначеного походження	Н/Д	07.09, 11:45
ПнЗх околиця н. п. Авдіївка (підконтрольний уряду, 17 км на Пн від Донецька)	2–3 км на ПнПнСх	чули	1	вибух	невизначеного походження	Н/Д	07.09, 11:31
Приблизно 1 км на Сх від н. п. Крута Балка (непідконтрольний уряду, 16 км на Пн від Донецька)	1–2 км на ПдПдЗх	чули	5	черга		стрілецька зброя	07.09, 10:58–11:05
	1–2 км на ПдПдЗх	чули	1	вибух	невизначеного походження	Н/Д	07.09, 10:58–11:05
	1–2 км на ПдПдЗх	чули	3	постріл		автоматичний гранатомет	07.09, 10:58–11:05
Приблизно 1 км на ПнЗх від залізничного вокзалу в н. п. Ясинувата (непідконтрольний уряду, 16 км на ПнСх від Донецька)	3–4 км на Пн	чули	4	черга		стрілецька зброя	07.09, 10:00
	3–4 км на ПдЗх	чули	1	вибух	невизначеного походження	Н/Д	07.09, 10:02
	3–4 км на Пн	чули	4	черга		стрілецька зброя	07.09, 13:05–13:20
	3–4 км на Пн	чули	5	постріл		стрілецька зброя	07.09, 13:05–13:20
	5–6 км на ПдЗх	чули	1	вибух	невизначеного походження	Н/Д	07.09, 13:47
	1–2 км на Пн	чули	13	постріл		стрілецька зброя	07.09, 14:06–14:10
3 км на ПнСх від н. п. Заїченко (непідконтрольний уряду, 26 км на ПнСх від Маріуполя)	відстань — Н/Д, на Пн	чули	3	постріл	невизначеного походження	стрілецька зброя	07.09, 11:17
	відстань — Н/Д, на Пн	чули	24	постріл	невизначеного походження	стрілецька зброя	07.09, 12:08
	відстань — Н/Д, на Пн	чули	9	черга	невизначеного походження	стрілецька зброя	07.09, 12:08
н. п. Лебединське (підконтрольний уряду, 16 км на ПнСх від Маріуполя)	відстань — Н/Д, на ПнПнСх	чули	1	вибух	невизначеного походження	Н/Д	07.09, 12:23
2 км на ПдЗх від н. п. Пищевик (підконтрольний уряду, 25 км на ПнСх від Маріуполя)	3–4 км на СхПнСх	чули	2	черга	невизначеного походження	стрілецька зброя	07.09, 13:42
н. п. Світлодарськ (підконтрольний уряду, 57 км на ПнСх від Донецька)	5–6 км на ПдЗх	чули	1	вибух	невизначеного походження	Н/Д	06.09, 16:15
	3–5 км на ПдЗх	чули	5	вибух	невизначеного походження	Н/Д	06.09, 21:10–21:27
	3–4 км на ПдЗх	чули	12	черга	невизначеного походження	великокаліберний кулемет	06.09, 21:34–21:41
	3–5 км на ПдЗх	чули	7	вибух	невизначеного	Н/Д	06.09,

Місце розміщення СММ	Місце події	Спосіб	К-ть	Спостереження	Опис	Озброєння	Дата, час
					походження		21:39–22:30
	3–4 км на ПдЗх	чули	9	черга	невизначеного походження	великокаліберний кулемет	06.09, 22:31–22:36
	3–5 км на ПдЗх	чули	1	вибух	невизначеного походження	Н/Д	06.09, 22:36
	3–4 км на ПдЗх	чули	5	черга	невизначеного походження	великокаліберний кулемет	06.09, 23:51
Приблизно 500 м на ПнСх від н. п. Кам'янка (підконтрольний уряду, 20 км на Пн від Донецька)	1–2 км на Сх	чули	1	вибух	невизначеного походження	Н/Д	7.09, 09:37
	0,5–1 км на Сх	чули	1	вибух	невизначеного походження	Н/Д	7.09, 11:30
н. п. Горлівка (непідконтрольний уряду, 39 км на ПнСх від Донецька)	5–7 км на ПнПнЗх	чули	5	вибух	невизначеного походження	Н/Д	07.09, 07:50–07:53
	5–7 км на ПнПнЗх	чули	9	вибух	невизначеного походження	Н/Д	07.09, 08:00–08:05
Камера СММ біля пам'ятника князю Ігореві, на ПдСх від мосту біля Станиці Луганської (15 км на ПнСх від Луганська)	2–3 км на ПнПнЗх	зафіксувала	2	снаряд	Сх–Зх (за оцінкою, за межами ділянки розведення; також зафіксовано камерою на стоянці південніше мосту біля Станиці Луганської)	Н/Д	06.09, 21:03
Пн околиця н. п. Попасна (підконтрольний уряду, 69 км на Зх від Луганська)	5–7 км на ПдПдСх	чули	2	вибух	невизначеного походження	Н/Д	06.09, 18:29
	3–6 км на СхПдСх	чули	31	черга	за оцінкою, за межами ділянки розведення в районі Золотого	стрілецька зброя	06.09, 22:44–23:00
	3–5 км на СхПдСх	чули	23	постріл	за оцінкою, за межами ділянки розведення в районі Золотого	стрілецька зброя	06.09, 22:44–23:00
	3–6 км на СхПдСх	чули	5	постріл	за оцінкою, за межами ділянки розведення в районі Золотого	великокаліберний кулемет	06.09, 22:44–23:00
	3–6 км на ПдСх	чули	3	черга	за оцінкою, за межами ділянки розведення в районі Золотого	стрілецька зброя	06.09, 22:50–23:00
	3–5 км на ПдСх	чули	4	постріл	за оцінкою, за межами ділянки розведення в районі Золотого	стрілецька зброя	06.09, 22:50–23:00
	3–6 км на ПдСх	чули	13	черга	за оцінкою, за межами ділянки розведення в районі Золотого	великокаліберний кулемет	06.09, 22:54–23:00
	3–5 км на СхПдСх	чули	21	постріл і черга	за оцінкою, за межами ділянки розведення в районі Золотого	стрілецька зброя	06.09, 23:47–00:05
	3–5 км на СхПдСх	чули	5	черга	за оцінкою, за межами ділянки розведення в районі Золотого	великокаліберний кулемет	06.09, 23:47–00:05
	3–5 км на СхПдСх	чули	17	постріл і черга	за оцінкою, за межами ділянки розведення в районі Золотого	стрілецька зброя	07.09, 01:20–01:50
	3–5 км на СхПдСх	чули	15	черга	за оцінкою, за межами ділянки розведення в районі Золотого	великокаліберний кулемет	07.09, 01:20–01:50
	3–5 км на СхПдСх	чули	3	вибух	невизначеного походження	Н/Д	07.09, 01:20–01:50
	3–5 км на СхПдСх	чули	14	черга	за оцінкою, за межами ділянки розведення в районі Золотого	великокаліберний кулемет	07.09, 02:00–02:25
	3–5 км на СхПдСх	чули	18	постріл і черга	за оцінкою, за межами ділянки розведення в районі Золотого	стрілецька зброя	07.09, 02:00–02:25
	3–5 км на СхПдСх	чули	3	вибух	невизначеного походження	Н/Д	07.09, 02:00–02:25

Місце розміщення СММ	Місце події	Спосіб	К-ть	Спостереження	Опис	Озброєння	Дата, час
ПдЗх околиця н. п. Золоте-5 (Михайлівка; непідконтрольний уряду, 58 км на Зх від Луганська)	1–2 км на ПнПнЗх	чули	12	черга	за оцінкою, за межами ділянки розведення	стрілецька зброя	07.09, 12:20
Пн від мосту біля н. п. Станція Луганська (підконтрольний уряду, 15 км на ПнСх від Луганська)	1–2 км на СхПдСх	чули	3	постріл	за оцінкою, за межами ділянки розведення	стрілецька зброя	07.09, 16:12–16:14
Камера СММ на Донецькій фільтрувальній станції (15 км на Пн від Донецька)	0,5–1 км на ПдПдЗх	зафіксувала	1	снаряд	невизначеного походження	Н/Д	08.09, 02:51
	400–800 м на ПдПдЗх	зафіксувала	5	вибух	невизначеного походження	Н/Д	08.09, 04:48
	0,5–1 км на ПдПдСх	зафіксувала	2	вибух	невизначеного походження	Н/Д	08.09, 04:48
Камера СММ на Сх від н. п. Ломакіне (підконтрольний уряду, 15 км на ПнСх від Маріуполя)	2–4 км на СхПнСх	зафіксувала	1	снаряд	ПнЗх–ПдСх	Н/Д	07.09, 22:49
	2–4 км на СхПнСх	зафіксувала	1	вибух	невизначеного походження	Н/Д	08.09, 00:25
Камера СММ на КПВВ біля н. п. Майорськ (підконтрольний уряду, 45 км на ПнСх від Донецька)	2–3 км на СхПнСх	зафіксувала	1	снаряд	Пн–Пд	Н/Д	07.09, 21:30
	2–4 км на Сх	зафіксувала	1	снаряд	ПдЗх–ПнСх	Н/Д	07.09, 21:49
	2–3 км на СхПнСх	зафіксувала	3	снаряд	Пн–Пд	Н/Д	08.09, 01:55
	2–3 км на ПнСх	зафіксувала	1	снаряд	Зх–Сх	Н/Д	08.09, 01:55
	2–3 км на СхПнСх	зафіксувала	1	снаряд	Зх–Сх	Н/Д	08.09, 01:55
	2–3 км на СхПнСх	зафіксувала	4	снаряд	Пн–Пд	Н/Д	08.09, 01:56
	2–3 км на СхПнСх	зафіксувала	11	снаряд	Пн–Пд	Н/Д	08.09, 01:58
	2–4 км на СхПнСх	зафіксувала	7	снаряд	Пн–Пд	Н/Д	08.09, 02:20
	2–4 км на СхПнСх	зафіксувала	4	снаряд	Пн–Пд	Н/Д	08.09, 02:26
Камера СММ на КПВВ біля н. п. Мар'їнка (підконтрольний уряду, 23 км на ПдЗх від Донецька)	2–4 км на ПнПнСх	зафіксувала	2	снаряд	випущена(-ий) угору	Н/Д	08.09, 03:09
	2–4 км на ПнПнСх	зафіксувала	4	снаряд	Зх–Сх	Н/Д	08.09, 03:10
	2–4 км на ПнПнСх	зафіксувала	1	снаряд	випущена(-ий) угору	Н/Д	08.09, 03:11
	2–4 км на ПнПнСх	зафіксувала	1	снаряд	Зх–Сх	Н/Д	08.09, 03:13
	2–4 км на ПнПнСх	зафіксувала	6	снаряд	Сх–Зх	Н/Д	08.09, 04:14
	2–4 км на ПнПнСх	зафіксувала	7	снаряд	Зх–Сх	Н/Д	08.09, 05:09
	2–4 км на ПнПнСх	зафіксувала	4	снаряд	ПдСх–ПнЗх	Н/Д	08.09, 05:10
	2–4 км на ПнПнСх	зафіксувала	2	снаряд	ПдСх–ПнЗх	Н/Д	08.09, 05:11
	2–4 км на ПнПнСх	зафіксувала	1	снаряд	Сх–Зх	Н/Д	08.09, 05:12
Камера СММ на КПВВ біля н. п. Пищевик (підконтрольний уряду, 25 км на ПнСх від Маріуполя)	2–4 км на ПдПдСх	зафіксувала	6	снаряд	Сх–Зх	Н/Д	07.09, 20:45
	2–4 км на ПдПдСх	зафіксувала	3	снаряд	Сх–Зх	Н/Д	07.09, 21:39
	2–4 км на ПдПдСх	зафіксувала	1	вибух	невизначеного походження	Н/Д	07.09, 21:42
	2–4 км на Сх	зафіксувала	4	снаряд	Пн–Пд	Н/Д	07.09, 21:50
	2–4 км на Пд	зафіксувала	1	снаряд	ПнЗх–ПдСх	Н/Д	07.09, 22:28
	2–4 км на ПдПдСх	зафіксувала	3	снаряд	Сх–Зх	Н/Д	07.09, 23:09
	2–4 км на ПдПдСх	зафіксувала	1	вибух	невизначеного походження	Н/Д	07.09, 23:31
	2–4 км на ПдПдСх	зафіксувала	1	вибух	невизначеного походження	Н/Д	08.09, 00:25
	2–4 км на ПдПдСх	зафіксувала	1	снаряд	Зх–Сх	Н/Д	08.09, 00:39
	2–4 км на Пд	зафіксувала	1	вибух	невизначеного походження	Н/Д	08.09, 03:41
	2–4 км на ПдПдСх	зафіксувала	1	снаряд	ПнЗх–ПдСх	Н/Д	08.09, 03:59
	2–4 км на ПдПдСх	зафіксувала	1	снаряд	Зх–Сх	Н/Д	08.09, 04:20
	2–4 км на ПдПдСх	зафіксувала	4	снаряд	Зх–Сх	Н/Д	08.09, 04:21
	2–4 км на ПдПдСх	зафіксувала	2	снаряд	Зх–Сх	Н/Д	08.09, 04:24
2–4 км на ПдПдСх	зафіксувала	1	снаряд	Зх–Сх	Н/Д	08.09, 04:26	
2–4 км на ПдПдСх	зафіксувала	1	снаряд	Зх–Сх	Н/Д	08.09, 04:28	
Приблизно 1 км на ПнЗх від залізничного вокзалу в н. п. Ясинувата (непідконтрольний уряду,	5–7 км на ПдПдЗх	чули	1	вибух	невизначеного походження	Н/Д	08.09, 09:25

Місце розміщення СММ	Місце події	Спосіб	К-ть	Спостереження	Опис	Озброєння	Дата, час
16 км на ПнСх від Донецька)							
н. п. Красногорівка (підконтрольний уряду, 21 км на Зх від Донецька)	1 км на ПнСх	чули	16	черга	за оцінкою, на полігоні	великокаліберний кулемет	08.09, 12:25
н. п. Мар'їнка (підконтрольний уряду, 23 км на ПдЗх від Донецька)	3–4 км на Пн	чули	7	вибух	невизначеного походження	Н/Д	08.09, 13:05–13:07
	2–3 км на ПнСх	чули	1	постріл		стрілецька зброя	08.09, 13:07
	1–2 км на СхПнСх	чули		черга	численні, перехресні	стрілецька зброя	08.09, 13:14–13:22
	1–2 км на СхПнСх	чули		черга	численні, перехресні	великокаліберний кулемет	08.09, 13:14–13:22
	2–3 км на ПнСх	чули	2	вибух	невизначеного походження	Н/Д	08.09, 13:16
	2–3 км на Пн	чули	23	вибух	невизначеного походження	Н/Д	08.09, 13:17–13:22
	2–3 км на СхПнСх	чули	2	вибух	невизначеного походження	Н/Д	08.09, 13:23
н. п. Гранітне (підконтрольний уряду, 60 км на Пд від Донецька)	2–3 км на ПдПдСх	чули	20	вибух	постріл	міномет (тип — Н/Д)	08.09, 12:36–12:48
н. п. Світлодарськ (підконтрольний уряду, 57 км на ПнСх від Донецька)	2–3 км на Пд	чули	7	постріл		стрілецька зброя	07.09, 22:13
	2–3 км на Пд	чули	6	черга		великокаліберний кулемет	07.09, 22:30
	5–6 км на Пд	чули	9	вибух	невизначеного походження	Н/Д	07.09, 23:01–23:05
	2–3 км на Пд	чули	6	черга		великокаліберний кулемет	07.09, 23:03
Пн околиця н. п. Золоте (підконтрольний уряду, 60 км на Зх від Луганська)	3–5 км на ПдСх	чули	4	постріл	за оцінкою, за межами ділянки розведення	стрілецька зброя	08.09, 10:35
н. п. Золоте-5 (Михайлівка; непідконтрольний уряду, 58 км на Зх від Луганська)	1–2 км на Пн	чули	62	черга	за оцінкою, за межами ділянки розведення	стрілецька зброя	08.09, 12:02–12:16

Мапа Донецької та Луганської областей¹¹



¹¹ За рішенням Постійної ради №1117 від 21 березня 2014 року, СММ базується у десяти містах на всій території України (Херсон, Одеса, Львів, Івано-Франківськ, Харків, Донецьк, Дніпро, Чернівці, Луганськ і Київ). Ця мапа східної України призначена для ілюстративних цілей. На ній вказані населені пункти, згадані у звіті, а також ті, де є офіси СММ (команди спостерігачів, представництва і передові патрульні бази) в Донецькій і Луганській областях. (Червоним кольором виділено передову патрульну базу, з якої співробітники СММ були тимчасово передислоковані починаючи з 27 вересня 2016 року згідно з рекомендаціями експертів з безпеки з деяких держав-учасниць ОБСЄ та з урахуванням вимог СММ щодо безпеки. СММ використовує ці приміщення у світлу пору доби, а також патрулює в цьому населеному пункті вдень).