

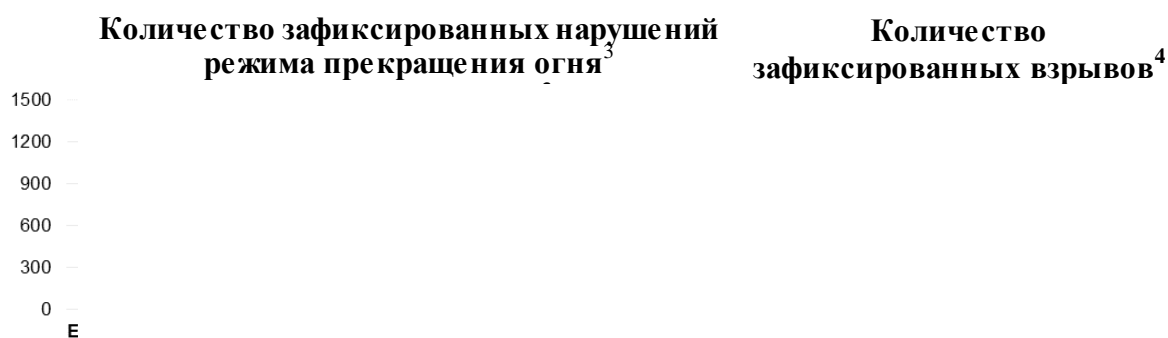
# Ежедневный отчет №208/2019

от 3 сентября 2019 года<sup>1</sup>

## Краткое изложение

- СММ констатировала уменьшение количества нарушений режима прекращения огня в Донецкой и Луганской областях по сравнению с предыдущими сутками.
- Миссия зафиксировала многочисленные воронки и пролетающие снаряды в Пикузах.
- По наблюдениям СММ, на участке разведения сил и средств в районе Станицы Луганской продолжались работы по демонтажу бывших передовых позиций Вооруженных сил Украины и вооруженных формирований.
- Миссия зафиксировала военную технику на участке разведения в районе Петровского, а также нарушения режима прекращения огня за пределами участка разведения в районе Золотого.
- СММ зафиксировала вооружение, размещенное в нарушение линий отвода в подконтрольных правительству районах.
- Патрули Миссии осуществляли мониторинг соблюдения режима прекращения огня для обеспечения возможности проведения ремонтных работ на жизненно важных объектах гражданской инфраструктуры, а также для обеспечения их функционирования, в частности на водопроводе между Золотым-3 (Стахановцем) и Попасной, а также на линиях электропередачи возле Артема.
- Доступ наблюдателей оставался ограниченным, в частности на блокпостах около неподконтрольных правительству Новой Марьевки, Заиченко, Веселогоровки, Вознесенки и Верхнешироковского, а также возле подконтрольных правительству Невельского и Богдановки\*.

## Нарушения режима прекращения огня<sup>2</sup>



<sup>1</sup> На основе информации, поступившей от мониторинговых команд по состоянию на 2 сентября 2019 года, 19:30 (по восточноевропейскому времени).

<sup>2</sup> Более подробная информация обо всех случаях нарушения режима прекращения огня, а также карты Донецкой и Луганской областей, где отмечены все места, упомянутые в отчете, представлены в приложении. В течение отчетного периода камера СММ в Кряковке не функционировала.

<sup>3</sup> Включая взрывы.

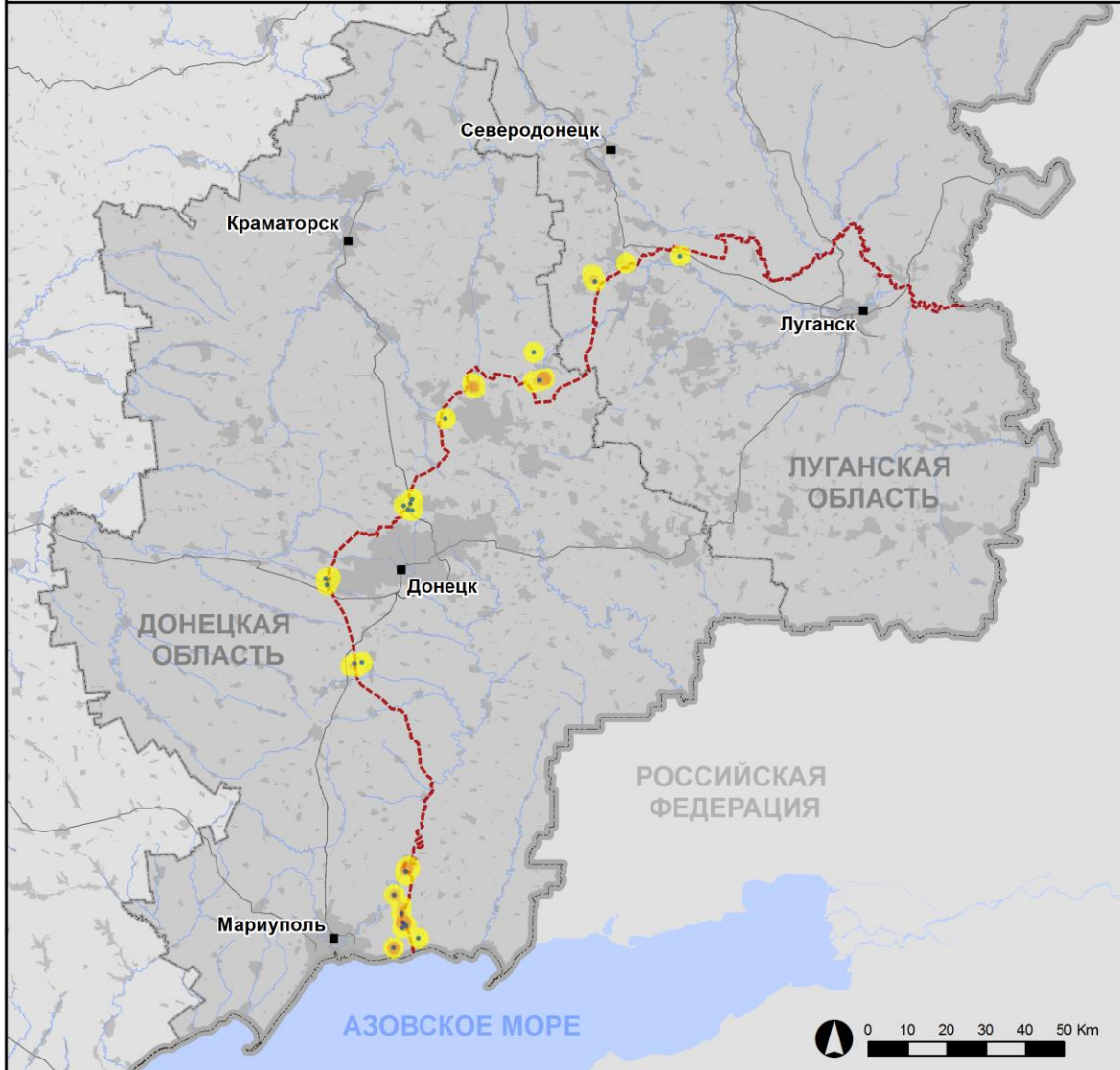
<sup>4</sup> Включая из вооружения неустановленного типа.



Организация по безопасности и сотрудничеству в Европе

Специальная мониторинговая миссия в Украине

## Зафиксированные СММ нарушения режима прекращения огня 02 сентября 2019 г.



### Концентрация нарушений режима прекращения огня

- Высокая
- 
- Низкая
- Взрыв
- Населенный пункт
- Линия соприкосновения (ориентир.)

Источники: административные границы — УКГВ ООН; дороги, реки — проект OpenStreetMap; море — VLIZ (2005), Акватории МГО; другое — ОБСЕ.

Система координат: WGS 1984 UTM Zone 37N

Данная карта предоставляется исключительно для наглядности. Отсутствие ошибок не гарантировано, а ее содержание не подразумевает, что СММ ОБСЕ утверждает или одобряет официальный статус карты.

© СММ ОБСЕ 2019 Не разрешается использовать, копировать, воспроизводить, передавать, транслировать, продавать, лицензировать или применять без предварительного разрешения со стороны ОБСЕ в письменном виде.  
Создано: 03/09/2019

В Донецкой области СММ констатировала уменьшение количества нарушений режима прекращения огня, в частности меньше взрывов (около 90), по сравнению с [предыдущими сутками](#) (118 взрывов). Большинство нарушений режима прекращения огня зафиксировано в северно-западном направлении от н. п. Саханка (неподконтрольный правительству, 24 км к северо-востоку от Мариуполя), а также к востоку, югу и северу от н. п. Светлодарск (подконтрольный правительству, 57 км к северо-востоку от Донецка) и к юго-востоку от н. п. Чермалык (подконтрольный правительству, 31 км к северо-востоку от Мариуполя).

В Луганской области Миссия констатировала уменьшение количества нарушений режима прекращения огня, зафиксировав при этом больше взрывов (3), по сравнению с [предыдущими сутками](#) (ни одного взрыва). Большинство нарушений режима прекращения огня зафиксировано в районах к востоку от н. п. Попасная (подконтрольный правительству, 69 км к западу от Луганска) и к востоку-юго-востоку от н. п. Золотое (подконтрольный правительству, 60 км к западу от Луганска).

### **Многочисленные воронки и пролетавшие снаряды в Пикузах**

Вечером 1 сентября беспилотный летательный аппарат (БПЛА) СММ дальнего радиуса действия зафиксировал, предположительно, снаряды, пролетавшие по прямой траектории над н. п. Пикузы (быв. Коминтерново; неподконтрольный правительству, 23 км к северо-востоку от Мариуполя). Также этот БПЛА зафиксировал многочисленные свежие воронки в центре населенного пункта (для ознакомления с предыдущими наблюдениями см. [Оперативный отчет СММ от 1 сентября 2019 года](#)).

### **Участок разведения сил и средств в районе Станицы Луганской**

На участке разведения наблюдатели видели, как 10 сотрудников Государственной службы Украины по чрезвычайным ситуациям (ГСЧС) с помощью крана и двух грузовиков продолжали проводить работы по демонтажу бывшей передовой позиции Вооруженных сил Украины к северу от моста у Станицы Луганской (15 км к северу от Луганска), в частности убрали бетонные блоки. Команда СММ видела, что 5 саперов ГСЧС удаляли растительность к западу от дороги возле бывшей передовой позиции, а также проводили работы по разминированию и срезали деревья к северу от разрушенной секции моста к западу от дороги.

Наблюдатели видели, как 5 саперов ГСЧС спустились под разрушенную секцию моста, для того чтобы провести обследование на предмет наличия опасных предметов. Поблизости также присутствовали трое саперов с неподконтрольных правительству районов.

Команда СММ видела, как 6 работников с неподконтрольных правительству районов проводили работы по демонтажу бывшей передовой позиции вооруженных формирований, расположенной непосредственно на южном крае разрушенного пролета моста. Позже члены патруля Миссии видели, что на месте бывшей передовой позиции остались кучи покрышек и другого строительного мусора.

Возле блокпоста вооруженных формирований к югу от моста в укрытии международной гуманитарной организации наблюдатели видели мужчину (60–69 лет), которому оказывали помощь сотрудники этой организации. Сотрудники этой же организации сообщили членам патруля СММ, что у мужчины случилось тепловое истощение во время ожидания на блокпосте вооруженных формирований. Команда Миссии видела, как рабочие устанавливали пластиковые листы на крыше укрытия.

Наблюдатели видели 5 членов вооруженных формирований (с нарукавными повязками с надписью «СЦКК») между южным краем разрушенной части моста и блокпостом вооруженных формирований<sup>5</sup>.

### Другие участки разведения сил и средств<sup>6</sup>

Вечером 1 сентября камера СММ в Золотом зафиксировала 3 снаряда, пролетавших примерно в 2–4 км к востоку. В тот же вечер со своей позиции на северной окраине Попасной наблюдатели слышали 7 очередей из стрелкового оружия и крупнокалиберного пулемета, а также 2 взрыва неопределенного происхождения приблизительно в 3–5 км к востоку-юго-востоку (по оценке, все вне участка разведения в районе Золотого, но в пределах 5 км от него).

1 сентября БПЛА СММ дальнего радиуса действия зафиксировал 1 бронетранспортер (типа БТР) у позиций Вооруженных сил Украины на участке разведения в районе н. п. Петровское (неподконтрольный правительству, 41 км к югу от Донецка), приблизительно в 1,2 км к югу от его северного края и ориентировочно в 1,2 км к востоку от его западного края.

### Отвод вооружения

СММ продолжала осуществлять мониторинг отвода вооружения, предусмотренного Меморандумом, а также Комплексом мер и Дополнением к нему.

В целом Миссия зафиксировала 9 единиц вооружения, размещенных в нарушение линий отвода (все в неподконтрольных правительству районах). Для получения более детальной информации см. ниже таблицу, где указано вооружение, размещенное в нарушение линий отвода, по состоянию на 2 сентября 2019 года.

### Признаки военного присутствия и отсутствия военного типа в зоне безопасности<sup>7</sup>

#### *Подконтрольные правительству районы*

1 сентября

Миссия обнаружила:

- 1 бронированную разведывательно-дозорную машину (БРДМ-2) недалеко от н. п. Выскрива (76 км к западу от Луганска); и
- 2 БРДМ-2 возле н. п. Попасная (69 км к западу от Луганска).

БПЛА СММ дальнего радиуса действия зафиксировал:

- 1 бронетранспортер (типа БТР) у позиций Вооруженных сил Украины на участке разведения в районе Петровского (см. выше);
- 2 бронетранспортера (МТ-ЛБ) около н. п. Лебединское (подконтрольный правительству, 16 км к востоку от Мариуполя); и
- 1 БРДМ-2 возле н. п. Первомайское (17 км к северо-западу от Донецка).

<sup>5</sup> Совместный центр контроля и координации (СЦКК) был создан в сентябре 2014 года Украиной и Российской Федерацией. Они назначили по одному представителю для совместного управления СЦКК. В состав Совместного центра вошли офицеры Вооруженных сил Украины и Вооруженных сил Российской Федерации, которые были размещены в определенных секторах Луганской и Донецкой областей. В декабре 2017 года офицеры Вооруженных сил Российской Федерации были выведены из состава СЦКК и выехали из Украины.

<sup>6</sup> Разведение предусмотрено [Рамочным решением Трехсторонней контактной группы о разведении сил и средств](#) от 21 сентября 2016 года.

<sup>7</sup> Упомянутая в данном разделе техника не подпадает под действие Минских соглашений об отводе вооружения.



2 сентября

Миссия обнаружила:

- 1 боевую машину пехоты (БМП-1) около Первомайского; и
- 1 БТР-70 вблизи н. п. Новобахмутовка (28 км к северу от Донецка).

*Неподконтрольные правительству районы*

30 августа

БПЛА СММ малого радиуса действия обнаружил обустроенную траншею длиной 50 м, которая, по оценке, принадлежала вооруженным формированиям, недалеко от н. п. Таврическое (35 км к северо-востоку от Мариуполя).

### **Усилия Миссии по содействию ремонту и обеспечению функционирования объектов гражданской инфраструктуры**

СММ осуществляла мониторинг соблюдения режима прекращения огня для обеспечения проведения оценки состояния и ремонта водопровода между н. п. Золотое-3 (Стахановец; неподконтрольный правительству, 61 км к западу от Луганска) и Попасной, а также на линиях электропередачи возле н. п. Артема (подконтрольный правительству, 26 км к северу от Луганска).

Миссия продолжала содействовать обеспечению функционирования Донецкой фильтровальной станции (15 км к северу от Донецка) и осуществлять мониторинг ситуации с безопасностью в районе насосной станции возле н. п. Василевка (неподконтрольный правительству, 20 км к северу от Донецка).

### **Приграничные районы, которые не контролируются правительством**

В течение примерно 10 минут пребывания на железнодорожной станции «Красная Могила» в н. п. Вознесенка (быв. Червонопартизанск; неподконтрольный правительству, 65 км к юго-востоку от Луганска) наблюдатели видели 8 грузовых вагонов, которые стояли на станционных путях, а также отметили отсутствие движения поездов.

После того как наблюдатели прибыли в пункт пропуска на границе возле Вознесенки, член вооруженных формирований сказал патрулю Миссии покинуть этот район\*. Во время своего присутствия команда СММ не зафиксировала какого-либо передвижения через границу.

### **\*Ограничение свободы передвижения и другие препятствия в выполнении мандата СММ**

*Деятельность по мониторингу и свобода передвижения СММ ограничены из-за угроз в области безопасности, включая риски, связанные с наличием мин и неразорвавшихся боеприпасов, а также другими препятствиями, которые ежедневно меняются. Мандат СММ предусматривает свободный и безопасный доступ по всей Украине. Все подписанты Комплекса мер согласились с необходимостью свободного и безопасного доступа, а также с тем, что ограничение свободы передвижения СММ является нарушением и что на подобные нарушения необходимо оперативно реагировать. Они также согласились с тем, что СЦКК должен содействовать такому реагированию и осуществлять общую координацию работ по разминированию. Однако вооруженные формирования в отдельных районах Донецкой и Луганской областей часто отказывают СММ в доступе к районам, прилегающим к неподконтрольным правительству участкам границы Украины (например, см. ниже). Деятельность СММ в Донецкой и Луганской областях оставалась ограниченной после того, как [23 апреля 2017 года недалеко от Пришиба произошел инцидент со смертельным исходом](#). В*

связи с этим способность Миссии осуществлять наблюдение по-прежнему ограничена.

Запрет доступа:

- На блокпосте в н. п. Невельское (подконтрольный правительству, 18 км к северо-западу от Донецка) военнослужащий Вооруженных сил Украины отказал патрулю СММ проехать в направлении населенного пункта.
- На блокпосте к югу от н. п. Новая Марьевка (неподконтрольный правительству, 64 км к югу от Донецка) вооруженный член вооруженных формирований не пропустил наблюдателей проехать в населенный пункт, сославшись на «проведение работ по разминированию».
- На блокпосте к востоку от н. п. Веселогоровка (неподконтрольный правительству, 64 км к западу от Луганска) вооруженный член вооруженных формирований отказал команде Миссии в проезде, сославшись на «проведение инженерных работ».
- В пункте пропуска на границе возле н. п. Вознесенка (быв. Червонопартизанск; неподконтрольный правительству, 65 км к юго-востоку от Луганска) член вооруженных формирований сказал наблюдателям покинуть этот район.

*Регулярные ограничения на участках разведения сил и средств и из-за мин/неразорвавшихся боеприпасов:*

- Не осуществив сплошное разминирование и извлечение неразорвавшихся боеприпасов, стороны по-прежнему отказывали Миссии в неограниченном доступе к участкам разведения в районах Золотого и Петровского, а также в возможности передвигаться по отдельным дорогам, которые ранее были определены как важные для осуществления Миссией эффективного мониторинга и для передвижения гражданских лиц.

Задержка:

- На блокпосте к западу от н. п. Богдановка (подконтрольный правительству, 41 км к юго-западу от Донецка) военнослужащий Вооруженных сил Украины разрешил наблюдателям проехать в населенный пункт и к участку разведения в районе Петровского только после примерно 55-минутной задержки.
- На блокпосте к западу от н. п. Верхнешироковское (быв. Октябрь; неподконтрольный правительству, 29 км к северо-востоку от Мариуполя) вооруженный член вооруженных формирований вновь разрешил патрулю СММ проехать только после примерно 20-минутной задержки.
- На блокпосте к северу от н. п. Заиченко (неподконтрольный правительству, 26 км к северо-востоку от Мариуполя) двое членов вооруженных формирований разрешили патрулю СММ проехать после примерно 20-минутной задержки.

Другие препятствия:

- Вечером 1 и в ночь на 2 сентября, выполняя полет над неподконтрольными и неподконтрольными правительству районами на севере и в центре Донецкой области, БПЛА СММ дальнего радиуса действия терял сигнал GPS из-за действия помех, по оценке, предположительно в результате глушения. Этот БПЛА также подвергся воздействию помех сигнала обоих модулей GPS (по оценке, вследствие глушения), осуществляя полет над районами возле н. п. Докучаевск (неподконтрольный правительству, 30 км к юго-западу от

Донецка), н. п. Старомихайловка (неподконтрольный правительству, 15 км к западу от Донецка), н. п. Новоселовка (подконтрольный правительству, 66 км к югу от Донецка) и н. п. Гнутово (подконтрольный правительству, 20 км к северу от Мариуполя)<sup>8</sup>.

- 2 сентября мини-БПЛА СММ в 5 случаях подвергался воздействию радиопомех (по оценке, предположительно в результате глушения) во время выполнения полета недалеко от н. п. Чермалык (подконтрольный правительству, 31 км к северо-востоку от Мариуполя).

---

<sup>8</sup> Глушение сигнала могло осуществляться из любого места в радиусе нескольких километров от местоположения БПЛА.

**Таблица вооружения по состоянию на 2 сентября 2019 г.**

Вооружение, размещенное в нарушение линий отвода

Дата	К-во единиц вооружения	Вид вооружения	Место	Источник наблюдения
<b>подконтрольные правительству районы</b>				
02.09.2019	8	буксируемая гаубица (Д-20, 152 мм)	железнодорожная станция в н. п. Константиновка (60 км к северу от Донецка)	патруль
02.09.2019	1	зенитный ракетный комплекс (9К33 «Оса»)	н. п. Кириловка (26 км к северо-востоку от Мариуполя)	патруль

Вооружение за пределами линий отвода, но вне выделенных мест хранения

Дата	К-во единиц вооружения	Вид вооружения	Место	Источник наблюдения
<b>подконтрольные правительству районы</b>				
02.09.2019	17	танки (Т-64)	железнодорожная станция в н. п. Зачатовка (74 км к юго-западу от Донецка)	патруль
02.09.2019	14	самоходная гаубица (2С1 «Гвоздика», 122 мм)		патруль
02.09.2019	6	самоходная гаубица (2С3 «Акация», 152 мм)		патруль

Дата	К-во единиц вооружения	Вид вооружения	Место	Источник наблюдения
<b>неподконтрольные правительству районы</b>				
29.08.2019	21	танки	на полигоне возле н. п. Мирное (28 км к юго-западу от Луганска) (для ознакомления с предыдущими наблюдениями см. <a href="#">Ежедневный отчет СММ от 29 августа 2019 года</a> ) <sup>9</sup>	доступные СММ данные воздушного наблюдения

Прочее зафиксированное вооружение<sup>10</sup>

Дата	К-во единиц вооружения	Вид вооружения	Место	Источник наблюдения
<b>неподконтрольные правительству районы</b>				
29.08.2019	9	самоходные гаубицы	на полигоне возле н. п. Мирное (28 км к юго-западу от Луганска) (для ознакомления с предыдущими наблюдениями см. <a href="#">Ежедневный отчет СММ от 29 августа 2019 года</a> )	доступные СММ данные воздушного наблюдения
	31	буксируемые гаубицы		

<sup>9</sup> В этом же районе на основе данных воздушного наблюдения было обнаружено сосредоточение 60 боевых бронированных машин. Данная техника не подпадает под действие положений Минских соглашений об отводе вооружений.

<sup>10</sup> СММ не смогла определить, было ли это вооружение размещено в нарушение линий отвода ввиду отсутствия информации о калибре данного вооружения.



**Таблица нарушений режима прекращения огня по состоянию на 2 сентября 2019 г.<sup>11</sup>**

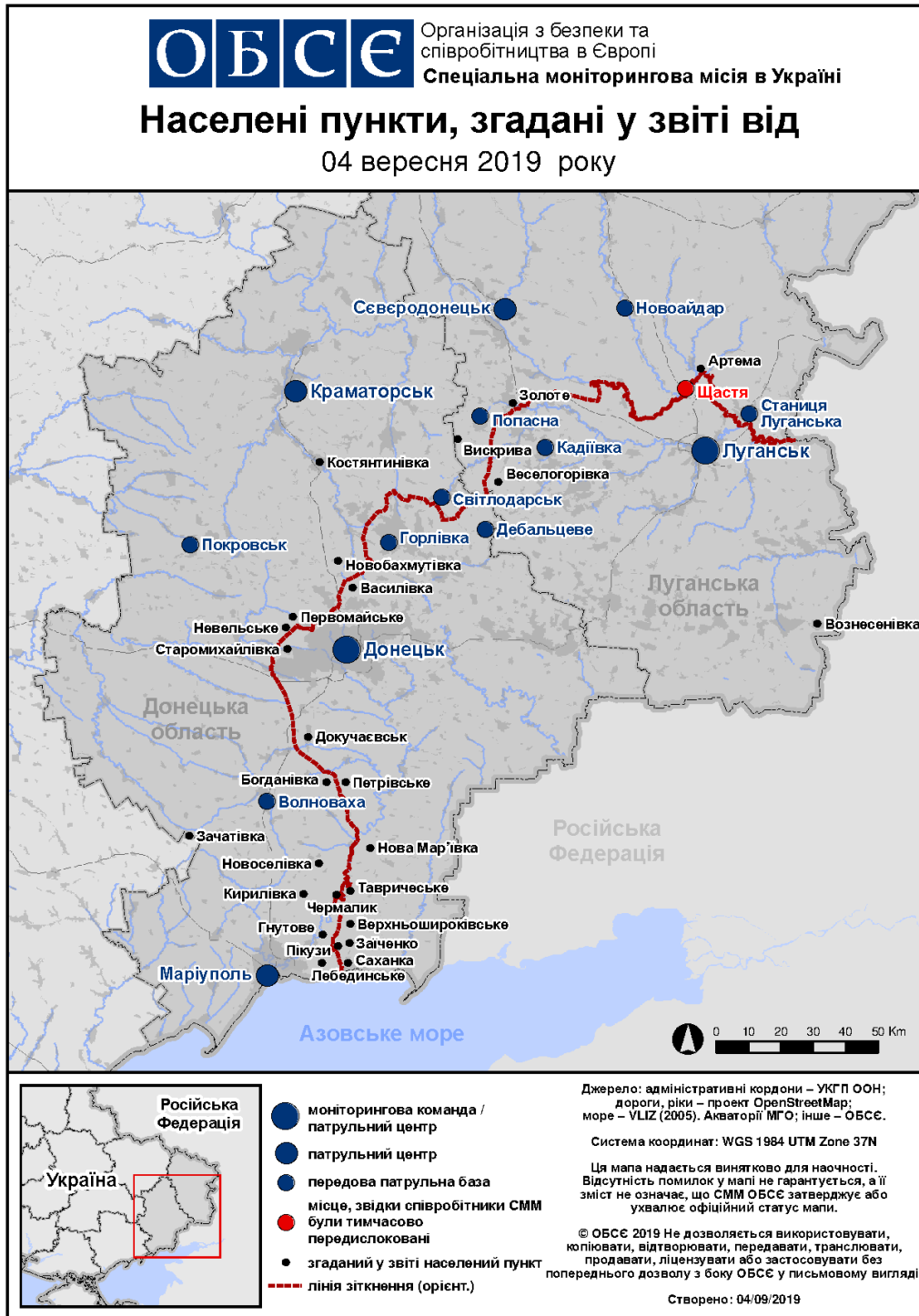
Месторасположение СММ	Расстояние и направление	Способ	К-во	Наблюдения	Описание	Вооружение	Дата, время
Камера СММ в н. п. Берёзовое (подконтрольное правительству, 31 км к ЮЗ от Донецка)	3–5 км к ЮВ	зафиксировала	1	осветительная ракета	выпущенная вверх	Н/Д	01.09, 21:00
	2–4 км к ЮЮВ	зафиксировала	4	вспышка дульного пламени		Н/Д	01.09, 21:05
	2–4 км к ЮЮВ	зафиксировала	1	снаряд	с ЮЗ на СВ	Н/Д	01.09, 21:05
	2–4 км к ЮВ	зафиксировала	2	взрыв	неопределенного происхождения	Н/Д	01.09, 23:25
	2–4 км к ЮВ	зафиксировала	3	снаряд	с ЗЮЗ на ВСВ	Н/Д	01.09, 23:25
Камера СММ в н. п. Чермалык (подконтрольный правительству, 31 км к СВ от Мариуполя)	1–3 км к ЮЮВ	зафиксировала	4	снаряд	с ЗЮЗ на ВСВ	Н/Д	02.09, 01:44
	2–3 км к Ю	зафиксировала	10	снаряд	с ЗЮЗ на ВСВ	Н/Д	02.09, 02:30
	2–3 км к Ю	зафиксировала	9	снаряд	с ЗЮЗ на ВСВ	Н/Д	02.09, 02:31
	2–3 км к ЮЮВ	зафиксировала	1	осветительная ракета	выпущенная вверх	Н/Д	02.09, 02:55
	2–3 км к ЮЮВ	зафиксировала	2	снаряд	с ЗСЗ на ЗЮЗ	Н/Д	02.09, 03:08
	2–3 км к ЮЮВ	зафиксировала	2	снаряд	с ЗСЗ на ЗЮЗ	Н/Д	02.09, 03:15
	2–4 км к Ю	зафиксировала	1	снаряд	с ЗСЗ на ВЮВ	Н/Д	02.09, 03:25
	2–4 км к Ю	зафиксировала	1	взрыв	разрыв	Н/Д	02.09, 03:25
	3–5 км к Ю	зафиксировала	1	осветительная ракета	выпущенная вверх	Н/Д	02.09, 04:27
	3–5 км к Ю	зафиксировала	1	осветительная ракета	выпущенная вверх	Н/Д	02.09, 04:28
	1–3 км к ЮЮВ	зафиксировала	2	снаряд	с ЗСЗ на ЗЮЗ	Н/Д	02.09, 04:58
Камера СММ на Донецкой фильтровальной станции (15 км к С от Донецка)	300–500 м к ЮЮЗ	зафиксировала	1	взрыв	разрыв	Н/Д	01.09, 21:26
	1–3 км к ЮЮЗ	зафиксировала	1	взрыв	неопределенного происхождения	Н/Д	02.09, 04:20
Камера СММ на КПВВ в н. п. Майорск (подконтрольный правительству, 45 км к СВ от Донецка)	2–4 км к ВСВ	зафиксировала	1	снаряд	с С на Ю	Н/Д	01.09, 20:24
	2–4 км к В	зафиксировала	4	снаряд	с С на Ю	Н/Д	01.09, 21:01
	2–4 км к В	зафиксировала	6	снаряд	с ЮЮЗ на ССВ	Н/Д	01.09, 22:57
	2–4 км к В	зафиксировала	1	снаряд	с С на Ю	Н/Д	01.09, 22:57
	2–4 км к ВСВ	зафиксировала	3	снаряд	с С на Ю	Н/Д	01.09, 23:59
	2–4 км к В	зафиксировала	3	снаряд	с С на Ю	Н/Д	02.09, 00:13
	2–4 км к В	зафиксировала	4	снаряд	с ССЗ на ЮЮВ	Н/Д	02.09, 00:58
	3–4 км к В	зафиксировала	1	снаряд	с С на Ю	Н/Д	02.09, 02:25
Камера СММ на КПВВ в н. п. Марьинка (подконтрольный правительству, 23 км к ЮЗ от Донецка)	1–3 км к ССВ	зафиксировала	1	вспышка дульного пламени		Н/Д	01.09, 19:58
	1–3 км к ССВ	зафиксировала	1	снаряд	с З на В	Н/Д	01.09, 19:58
	1–3 км к ССВ	зафиксировала	1	взрыв	разрыв	Н/Д	01.09, 19:58
	3–5 км к ССВ	зафиксировала	1	осветительная ракета	выпущенная вверх	Н/Д	01.09, 23:00
	3–5 км к ССВ	зафиксировала	1	осветительная ракета	выпущенная вверх	Н/Д	01.09, 23:15
	3–5 км к ССВ	зафиксировала	1	осветительная ракета	выпущенная вверх	Н/Д	01.09, 23:30
	3–5 км к ССВ	зафиксировала	1	осветительная ракета	выпущенная вверх	Н/Д	01.09, 23:45
	3–5 км к ССВ	зафиксировала	1	осветительная ракета	выпущенная вверх	Н/Д	02.09, 00:00

<sup>11</sup> В таблице указаны исключительно те инциденты, которые наблюдатели СММ видели/слышали лично, а также те случаи, которые СММ оценивает как учения с боевой стрельбой, контролируемые взрывы и т.п. Указанные детали — а именно расстояние, направление, тип оружия и т.д. — основаны на оценках, сделанных наблюдателями на местах, и необязательно всегда являются точными. Надпись «нет данных» (Н/Д) означает, что СММ не смогла подтвердить информацию из-за расстояния, погодных условий и/или по другим причинам. Нарушения режима прекращения огня, зафиксированные параллельно несколькими патрулями, отражаются в таблице только один раз.

Месторасположение СММ	Расстояние и направление	Способ	К-во	Наблюдения	Описание	Вооружение	Дата, время
				ракета			
	3–5 км к ССВ	зафиксировала	1	осветительная ракета	выпущенная вверх	Н/Д	02.09, 00:15
Камера СММ на КПВВ вблизи н. п. Пищевик (подконтрольный правительству, 25 км к СВ от Мариуполя)	6–8 км к Ю	зафиксировала	2	взрыв	неопределенного происхождения	Н/Д	01.09, 20:36
	4–6 км к Ю	зафиксировала	2	снаряд	с З на В	Н/Д	01.09, 22:49
	4–6 км к Ю	зафиксировала	1	снаряд	выпущенный вверх	Н/Д	01.09, 23:02
	6–8 км к Ю	зафиксировала	1	осветительная ракета	выпущенная вверх	Н/Д	01.09, 23:49
	4–6 км к Ю	зафиксировала	1	снаряд	с В на З	Н/Д	02.09, 02:14
	4–6 км к Ю	зафиксировала	3	снаряд	с З на В	Н/Д	02.09, 03:12
	4–6 км к Ю	зафиксировала	1	снаряд	с В на З	Н/Д	02.09, 03:12
	4–6 км к Ю	зафиксировала	1	снаряд	с З на В	Н/Д	02.09, 03:14
	6–8 км к Ю	зафиксировала	4	снаряд	с З на В	Н/Д	02.09, 03:16
	6–8 км к Ю	зафиксировала	1	снаряд	с СЗ на ЮВ	Н/Д	02.09, 03:25
	6–8 км к Ю	зафиксировала	3	снаряд	с З на В	Н/Д	02.09, 03:42
6–8 км к Ю	зафиксировала	2	снаряд	с СВ на ЮЗ	Н/Д	02.09, 03:59	
Камера СММ в н. п. Светлодарск (подконтрольный правительству, 57 км к СВ от Донецка)	2–4 км к ВЮВ	зафиксировала	11	снаряд	выпущенный вверх	Н/Д	01.09, 20:37
	2–4 км к ВЮВ	зафиксировала	7	снаряд	выпущенный вверх	Н/Д	01.09, 21:12
	2–4 км к ВЮВ	зафиксировала	21	снаряд	выпущенный вверх	Н/Д	01.09, 21:13
Юго-восточная часть н. п. Авдеевка (подконтрольный правительству, 17 км к С от Донецка)	1 км к ВЮВ	слышали	1	взрыв	неопределенного происхождения	Н/Д	02.09, 14:08
Юго-западная часть н. п. Докучаевск (неподконтрольный правительству, 30 км к ЮЗ от Донецка)	2–3 км к СЗ	слышали	1	взрыв	неопределенного происхождения	Н/Д	02.09, 14:25
Около 1 км к СЗ от железнодорожного вокзала в н. п. Ясиноватая (неподконтрольный правительству, 16 км к СВ от Донецка)	2–3 км к ЮЗ	слышали и видели	1	взрыв	неопределенного происхождения	Н/Д	02.09, 10:45
Около 2 км к ЮЗ от н. п. Марьинка (подконтрольный правительству, 23 км к ЮЗ от Донецка)	3–4 км к СВ	слышали	1	взрыв	неопределенного происхождения	Н/Д	02.09, 15:20
2 км к ЮЗ от н. п. Пищевик (подконтрольный правительству, 25 км к СВ от Мариуполя)	расстояние — Н/Д, к Ю	слышали	12	очередь		стрелковое оружие	02.09, 09:45
	расстояние — Н/Д, к ЮВ	слышали	1	взрыв	неопределенного происхождения	Н/Д	02.09, 09:55
	расстояние — Н/Д, к ЮВ	слышали	5	выстрел		стрелковое оружие	02.09, 13:53
н. п. Лебединское (подконтрольный правительству, 16 км к СВ от Мариуполя)	4 км к СВ	слышали	2	взрыв	неопределенного происхождения	Н/Д	02.09, 10:36
Около 2 км к ЮВ от н. п. Лебединское (подконтрольный правительству, 16 км к СВ от Мариуполя)	расстояние — Н/Д, к В	слышали	26	выстрел		стрелковое оружие	02.09, 11:58–12:05
	расстояние — Н/Д, к СВ	слышали	1	взрыв	неопределенного происхождения	Н/Д	02.09, 12:58
	расстояние — Н/Д, к СВ	слышали	1	взрыв	неопределенного происхождения	Н/Д	02.09, 13:03
н. п. Саханка (неподконтрольный правительству, 24 км к СВ от Мариуполя)	4–5 км к СЗ	слышали	4	взрыв	неопределенного происхождения	Н/Д	02.09, 12:34–12:40
	4–5 км к СЗ	слышали и видели	1	взрыв	разрыв	Н/Д	02.09, 12:34–12:40

Месторасположение СММ	Расстояние и направление	Способ	К-во	Наблюдения	Описание	Вооружение	Дата, время
	расстояние — Н/Д, к СЗ	слышали	6	выстрел		стрелковое оружие	02.09, 12:42–12:44
	5–6 км к СЗ	слышали	26	взрыв	выстрел и разрыв	Н/Д	02.09, 12:57–12:59
	5–6 км к СЗ	слышали	24	взрыв	неопределенного происхождения	Н/Д	02.09, 13:00–13:05
	5–6 км к СЗ	слышали	12	взрыв	выстрел	Н/Д	02.09, 13:00–13:05
	расстояние — Н/Д, к З	слышали	1	взрыв	неопределенного происхождения	Н/Д	02.09, 13:03
н. п. Горловка (неподконтрольный правительству, 39 км к СВ от Донецка)	6–7 км к ЗСЗ	слышали	1	взрыв	неопределенного происхождения	Н/Д	01.09, 23:33
н. п. Светлодарск (подконтрольный правительству, 57 км к СВ от Донецка)	3 км к ЮВ	слышали	1	взрыв	неопределенного происхождения	Н/Д	02.09, 09:01–09:05
	3 км к ЮВ	слышали	5	очередь		крупнокалиберный пулемет	02.09, 09:01–09:05
	2 км к Ю	слышали	1	очередь		крупнокалиберный пулемет	02.09, 09:02
	2 км к Ю	слышали	2	выстрел		стрелковое оружие	02.09, 09:02
	2 км к Ю	слышали	2	очередь		крупнокалиберный пулемет	02.09, 09:23
	2 км к Ю	слышали	1	выстрел		стрелковое оружие	02.09, 09:23
	5–6 км к С	слышали	1	взрыв	неопределенного происхождения	Н/Д	02.09, 16:30
Около 500 м к СВ от н. п. Каменка (подконтрольный правительству, 20 км к С от Донецка)	4–5 км к ЮЮВ	слышали	1	взрыв	неопределенного происхождения	Н/Д	02.09, 10:44
Камера СММ на северной окраине н. п. Попасная (подконтрольный правительству, 69 км к З от Луганска)	2–4 км к В	зафиксировала	4	снаряд	с ССВ на ЮЮЗ	Н/Д	01.09, 22:37
Камера СММ в н. п. Золотое (подконтрольный правительству, 60 км к З от Луганска)	2–4 км к В	зафиксировала	1	снаряд	с С на Ю (по оценке, за пределами участка разведения)	Н/Д	01.09, 21:16
	2–4 км к В	зафиксировала	1	снаряд	с ССЗ на ЮЮВ (по оценке, за пределами участка разведения сил и средств)	Н/Д	01.09, 21:53
	2–4 км к В	зафиксировала	1	снаряд	с С на Ю (по оценке, за пределами участка разведения)	Н/Д	01.09, 21:54
С окраина н. п. Попасная (подконтрольный правительству, 69 км к З от Луганска)	3–5 км к ВЮВ	слышали	5	очередь		крупнокалиберный пулемет	01.09, 22:05–22:50
	3–5 км к ВЮВ	слышали	2	очередь		стрелковое оружие	01.09, 22:05–22:50
	3–5 км к ВЮВ	слышали	2	взрыв	неопределенного происхождения	Н/Д	01.09, 22:05–22:50
Северная окраина н. п. Сентяновка (быв. Фрунзе; неподконтрольный правительству, 44 км к З от Луганска)	3–5 км к СЗ	слышали	1	взрыв	неопределенного происхождения	Н/Д	02.09, 11:00

## Карта Донецкой и Луганской областей<sup>12</sup>



<sup>12</sup> По решению Постоянного совета №1117 от 21 марта 2014 года, СММ базируется в десяти городах на всей территории Украины (Херсон, Одесса, Львов, Ивано–Франковск, Харьков, Донецк, Днепр, Черновцы, Луганск и Киев). Эта карта восточной Украины предназначена для иллюстративных целей. На ней указаны населенные пункты, упомянутые в отчете, а также те, где находятся офисы СММ (команды наблюдателей, представительства и передовые патрульные базы) в Донецкой и Луганской областях. (Красным цветом выделена передовая патрульная база, с которой сотрудники СММ были временно передислоцированы на основании рекомендаций экспертов по безопасности из некоторых государств-участников ОБСЕ и с учетом требований СММ по безопасности. СММ пользуется этими помещениями и осуществляет патрулирование в данном населенном пункте в дневное время).