



## Щоденний звіт № 207/2019

від 2 вересня 2019 року

**Цей звіт надається для ЗМІ та широкого загалу. Офіційною версією звіту є текст англійською мовою**

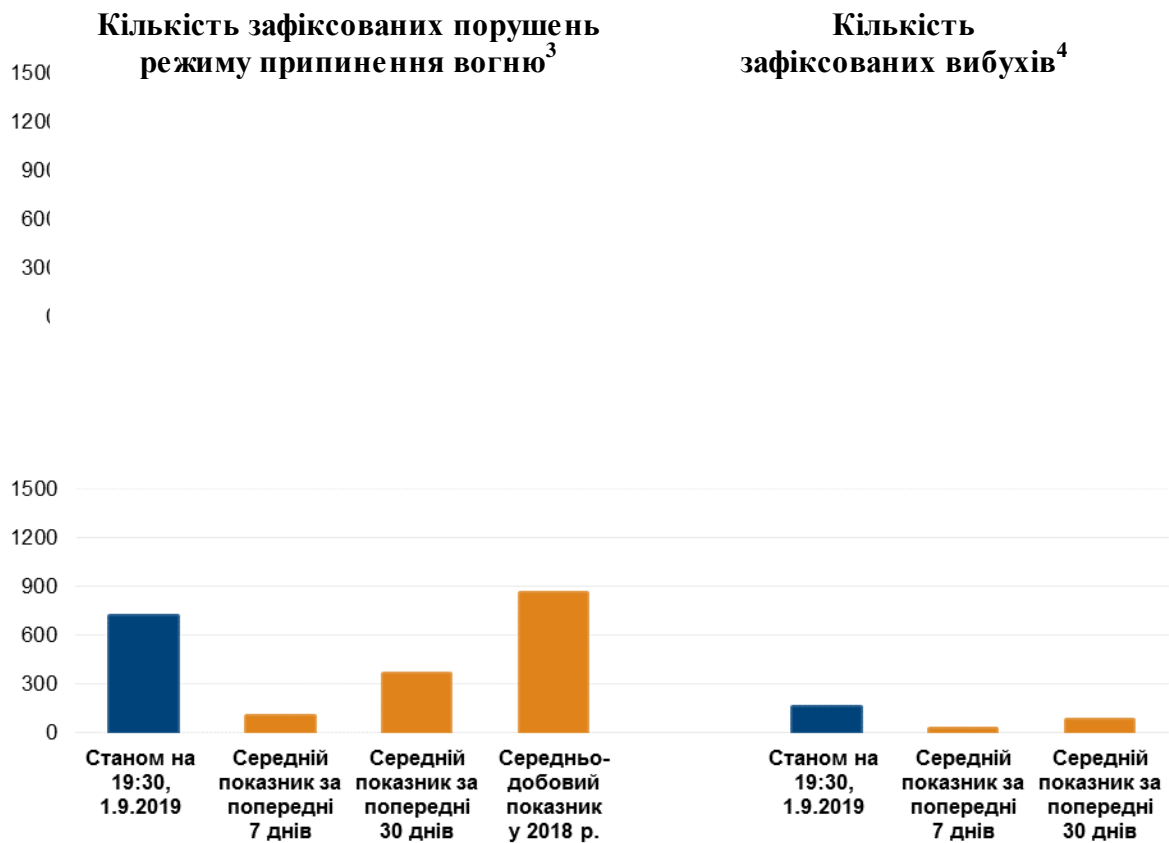
### Короткий виклад

- У період із вечора 30 до вечора 31 серпня Місія зафіксувала аналогічний рівень порушень режиму припинення вогню в Донецькій і Луганській областях, якщо порівнювати з попереднім звітним періодом.
- У період із вечора 31 серпня до вечора 1 вересня СММ констатувала збільшення кількості порушень режиму припинення вогню в Донецькій і Луганській областях, якщо порівнювати з попередньою добою.
- 30 серпня спостерігачі бачили свіжі пошкодження внаслідок обстрілів із легкого та важкого озброєння в Пікузах. 1 вересня під час проведення оцінки місць вогневого ураження в цьому населеному пункті члени патруля Місії бачили і чули вибух на відстані 30 м від їхньої позиції.
- Спостерігачі зауважили, що на ділянці розведення сил і засобів у районі Станиці Луганської тривають роботи з демонтажу колишніх передових позицій Збройних сил України та збройних формувань.
- СММ зафіксувала озброєння, розміщене з порушенням ліній відведення з обох боків лінії зіткнення.
- Місія здійснювала моніторинг дотримання режиму припинення вогню для сприяння забезпечення функціонування життєво важливих об'єктів цивільної інфраструктури та для уможливлення свердління свердловин поблизу Раївки.
- Доступ спостерігачів залишався обмеженим, зокрема на блокпостах неподалік від невідконтрольних урядові Заїченка, Петрівського, Лукового і Верхньошироківського, а також у місці розміщення відведеного важкого озброєння в підконтрольному урядові районі Донецької області\*.

---

<sup>1</sup> На основі інформації, що надійшла від моніторингових команд станом на 1 вересня 2019 року, 19:30 (за східноєвропейським часом).

## Порушення режиму припинення вогню<sup>2</sup>



<sup>2</sup> Більш детальну інформацію про всі випадки порушення режиму припинення вогню, а також мапи Донецької та Луганської областей, де відмічені всі місця, згадані у звіті, представлено у додатку. Упродовж звітного періоду камера СММ у Кряківці не функціонувала.

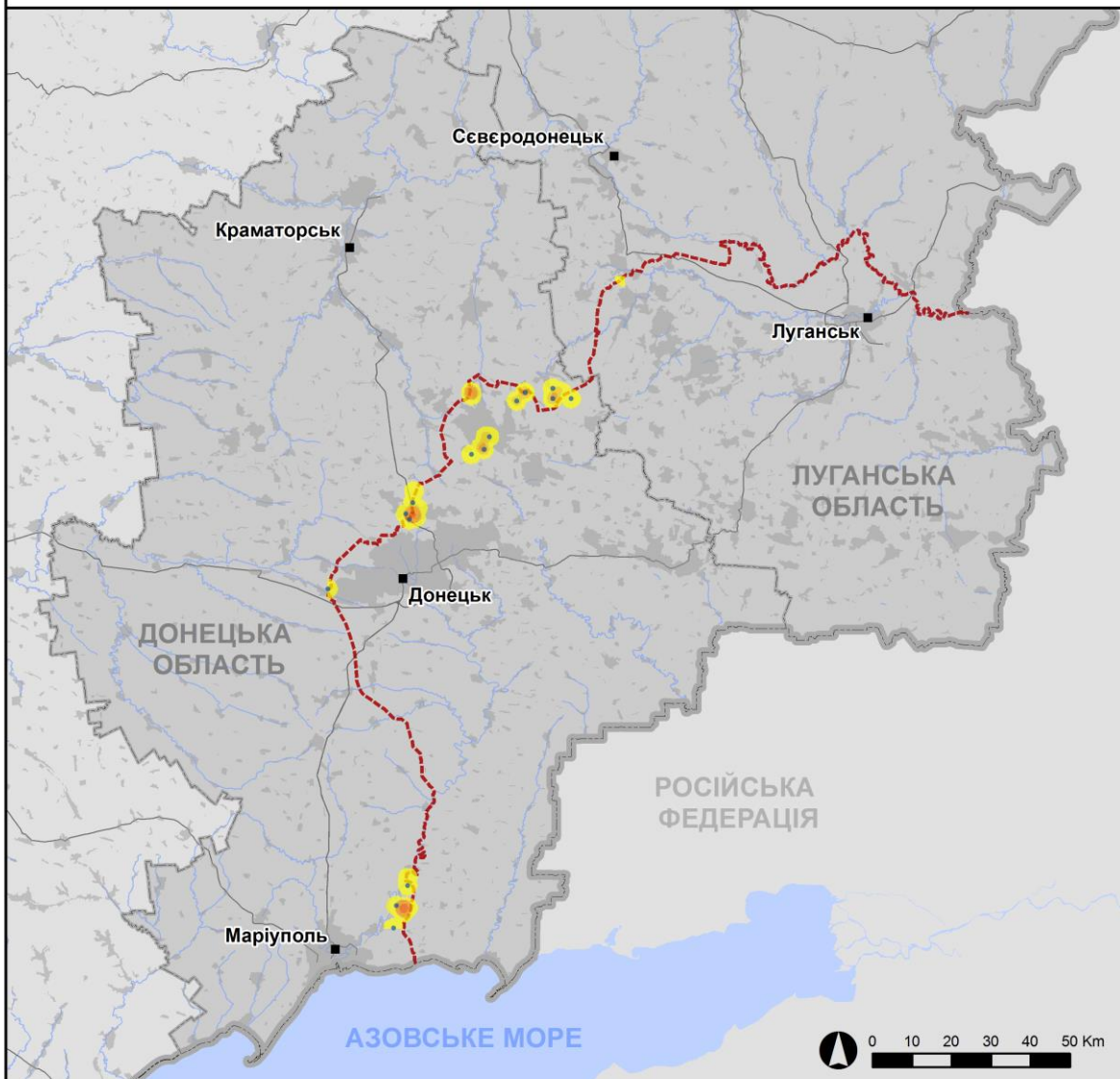
<sup>3</sup> Зокрема вибухи.

<sup>4</sup> Зокрема з озброєння невстановленого типу.



Організація з безпеки та співробітництва в Європі  
Спеціальна моніторингова місія в Україні

## Зафіксовані СММ порушення режиму припинення вогню 31 серпня 2019 р.



### Концентрація порушень режиму припинення вогню

Висока



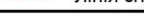
Низька



Вибух



Населений пункт



Лінія зіткнення (орієнт.)

Джерела: адміністративні кордони — УКГП ООН; дороги, річки — проект OpenStreetMap; море — VLIIZ (2005). Акваторії МГО, інше — ОБСЄ.

Система координат: WGS 1984 UTM Zone 37N

Ця мапа надається винятково для наочності. Відсутність помилок у мапі не гарантується, а її зміст не означає, що СММ ОБСЄ затверджує або ухвалює офіційний статус мапи.

© СММ ОБСЄ 2019 Не дозволяється використовувати, копіювати, відтворювати, передавати, транслювати, продавати, ліцензувати або застосовувати без попереднього дозволу з боку ОБСЄ у письмовому вигляді.  
Створено: 02/09/2019



Організація з безпеки та співробітництва в Європі  
Спеціальна моніторингова місія в Україні

## Зафіксовані СММ порушення режиму припинення вогню 01 вересня 2019 р.



### Концентрація порушень режиму припинення вогню

Висока



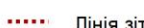
Низька



Вибух



Населений пункт



Лінія зіткнення (орієнт.)

Джерела: адміністративні кордони — УКГП ООН; дороги, річки — проект OpenStreetMap; море — VLI2 (2005). Акваторії МГО, інше — ОБСЄ.

Система координат: WGS 1984 UTM Zone 37N

Ця мапа надається винятково для наочності. Відсутність помилок у мапі не гарантується, а її зміст не означає, що СММ ОБСЄ затверджує або ухвалює офіційний статус мапи.

© СММ ОБСЄ 2019 Не дозволяється використовувати, копіювати, відтворювати, передавати, транслювати, продавати, ліцензувати або застосовувати без попереднього дозволу з боку ОБСЄ у письмовому вигляді.  
Створено: 02/09/2019



У період із вечора 30 до вечора 31 серпня в Донецькій області Місія констатувала аналогічний рівень порушень режиму припинення вогню, якщо порівнювати з [попереднім звітним періодом](#), тимчасом зафіксувавши менше вибухів (77 супроти близько 160). Більшість порушень режиму припинення вогню зафіксовано в районах на південь від н. п. Чермалик (підконтрольний урядові, 31 км на північний схід від Маріуполя), на південь від Донецької фільтрувальної станції (ДФС; 15 км на північ від Донецька) та на південний захід від н. п. Світлодарськ (підконтрольний урядові, 57 км на північний схід від Донецька), де було зафіксовано 43 вибухи невизначеного походження.

Із вечора 31 серпня до вечора 1 вересня СММ констатувала збільшення кількості порушень режиму припинення вогню, включаючи 118 вибухів, якщо порівнювати з попередньою добою. Більшість порушень режиму припинення вогню, зокрема більшість вибухів, зафіксовано в районах між н. п. Гнучове (підконтрольний урядові, 20 км на північний схід від Маріуполя) і н. п. Заїченко (непідконтрольний урядові, 26 км на північний схід від Маріуполя), у районах на схід від н. п. Павлопіль (підконтрольний урядові, 26 км на північний схід від Маріуполя), на південний схід від Чермалика, а також у районах на схід, південь і захід від Світлодарська.

У Луганській області в період із вечора 30 до вечора 31 серпня Місія констатувала аналогічний рівень порушень режиму припинення вогню, не зафіксувавши жодного вибуху, якщо порівнювати з [попереднім звітним періодом](#) (11 вибухів).

Із вечора 31 серпня до вечора 1 вересня СММ констатувала збільшення кількості порушень режиму припинення вогню, включаючи 42 вибухи, якщо порівнювати з попередньою добою. Більшість порушень режиму припинення вогню зафіксовано в районах поблизу ділянки розведення в районі н. п. Золоте (підконтрольний урядові, 60 км на захід від Луганська; див. розділ «Інші ділянки розведення сил і засобів»).

### **Пошкодження внаслідок обстрілу в Пікузах**

30 серпня команда СММ побачила жевріння на другому поверсі та на північно-західному боці даху Будинку культури на вулиці Ахматової в центрі н. п. Пікузи (кол. Комінтернове; непідконтрольний урядові, 23 км на північний схід від Маріуполя). На північно-західному боці будівлі спостерігачі також побачили пробоїни в стіні та на карнизній панелі покрівлі. На вул. Черняховського, 5, приблизно за 200 м на схід від Будинку культури, команда СММ побачила, що в одноповерховому нежилому будинку згоріли дах та внутрішні приміщення. За оцінкою СММ, пошкодження на обох будинках виникли нещодавно і були спричинені вогнем із великокаліберного кулемета. Чоловік і жінка (віком 60–69 років), які відрекомендувалися жителями Пікуз, повідомили, що протягом попередніх трьох днів у цьому районі тривав обстріл. За словами чоловіка, внаслідок обстрілів увечері 29 серпня загорівся Будинок культури.

На вулиці Ахматової, неподалік від згаданого Будинку культури, команда СММ зафіксувала 5 вирв у поверхні асфальту (усі вирви розташовані по прямій лінії із заходу на схід). У трьох вирвах спостерігачі побачили предмети, оцінені як хвостові стабілізатори мінометних мін. Неподалік від вирв співробітники Місії також побачили вирву на присадибній ділянці житлового будинку на вул. Ахматової, 50. За оцінкою СММ, усі вирви утворилися нещодавно від розривів мінометних мін.

### **Вибух поруч із патрулем Місії в Пікузах**

1 вересня під час проведення оцінки місць вогневого ураження на вулиці Ахматової в північно-східній частині Пікуз (див. вище) члени патруля Місії почули і побачили вибух (розрив снаряда) на відстані приблизно 30 м на південний захід від їхньої

позиції, а згодом спостерігачі помітили, як на дорогу біля місця вибуху впав хвостовик реактивної гранати. Патруль Місії негайно покинув Пікузи і перемістився до безпечного місця (див. [Оперативний звіт СММ від 1 вересня 2019 року](#)).

### Ділянка розведення в районі Станиці Луганської

31 серпня і 1 вересня на ділянці розведення команда СММ бачила, що близько 10 співробітників Державної служби України з надзвичайних ситуацій (ДСНС) і далі демонтували колишню передову позицію Збройних сил України на північ від мосту біля Станиці Луганської (15 км на північ від Луганська), а саме за допомогою бульдозера і крана вони прибирали пісок, бетонні блоки та металеві й дерев'яні уламки. Ці два дні на північ від колишньої передової позиції спостерігачі бачили, як на захід від дороги близько 20 саперів ДСНС здійснювали роботи з розмінування. 1 вересня спостерігачі бачили 5 саперів ДСНС, які стояли приблизно за 50 м на північ від колишньої передової позиції.

31 серпня члени патруля Місії бачили, що 5 членів збройних формувань і далі демонтували колишню передову позицію збройних формувань, розташовану одразу на південь від зруйнованої секції мосту, а саме видаляли пісок і ґрунт. Спостерігачі також бачили 10 членів збройних формувань (з нарукавними пов'язками з написом «СЦКК») між південним краєм зруйнованої секції мосту і блокпостом збройних формувань на південь від мосту<sup>5</sup>.

Того ж дня члени патруля Місії [знову](#) бачили густий чорний дим, що піднімався від ділянки розташування колишньої передової позиції збройних формувань. За оцінкою, дим був спричинений спаленням автомобільних покришок.

1 серпня спостерігачі бачили 2 членів збройних формувань (з нарукавними пов'язками з написом «СЦКК») на південному краю зруйнованої секції мосту.

### Інші ділянки розведення сил і засобів<sup>6</sup>

Уночі з 30 на 31 серпня камера СММ у Золотому зафіксувала 1 освітлювальну ракету на відстані близько 2–3 км на південний схід (за оцінкою, у межах ділянки розведення). Вранці 31 серпня, патрулюючи в н. п. Золоте-5 (Михайлівка; непідконтрольний урядові, 58 км на захід від Луганська), спостерігачі чули 11 пострілів зі стрілецької зброї приблизно за 1 км на північ (за оцінкою, поза ділянкою розведення, але в межах 5 км від неї). Ввечері 31 серпня та в ніч на 1 вересня камера СММ у Золотому зафіксувала 3 снаряди орієнтовно за 2–3 км на схід і 1 освітлювальну ракету на відстані близько 4–5 км на південний схід (усі, за оцінкою, за межами ділянки розведення). Тієї ж ночі, перебуваючи на північній околиці н. п. Попасна (підконтрольний урядові, 69 км на захід від Луганська), команда СММ чула 12 вибухів невизначеного походження і приблизно 110 пострілів та черг із великокаліберного кулемета і стрілецької зброї — усе орієнтовно за 4–6 км на східно-південний схід (усі, за оцінкою, поза ділянкою розведення в районі Золотого, але в межах 5 км від неї).

<sup>5</sup> Спільний центр із контролю та координації (СЦКК) було утворено у вересні 2014 року Україною і Російською Федерацією, які призначили по одному представнику для спільного керування СЦКК. До складу Спільного центру ввійшли офіцери Збройних сил України та Російської Федерації, які були розміщені у визначених секторах Луганської та Донецької областей. У грудні 2017 року офіцери Збройних сил Російської Федерації були виведені зі складу СЦКК і виїхали з України.

<sup>6</sup> Розведення передбачено [Рамковим рішенням Тристоронньої контактної групи про розведення сил і засобів](#) від 21 вересня 2016 року.

Вдень 31 серпня та 1 вересня, здійснюючи моніторинг поблизу ділянки розведення в районі н. п. Петрівське (непідконтрольний урядові, 41 км на південь від Донецька), Місія констатувала там спокійну ситуацію\*.

### **Відведення озброєння**

СММ продовжувала здійснювати моніторинг відведення озброєння, передбаченого Меморандумом, а також Комплексом заходів і Доповненням до нього.

Загалом співробітники Місії зафіксували 6 реактивних систем залпового вогню на залізничній станції в н. п. Костянтинівка (підконтрольний урядові, 60 км на північ від Донецька) й 1 буксируваний міномет у н. п. Кадіївка (кол. Стаханов; непідконтрольний урядові, 50 км на захід від Луганська). Обидва випадки становили порушення ліній відведення. Більш детальну інформацію наведено нижче в таблиці з озброєнням, розміщеним з порушенням ліній відведення, станом на 1 вересня 2019 року.

### **Озброєння, яке СММ не змогла верифікувати як відведене<sup>7</sup>**

*Місця розміщення відведеного важкого озброєння в підконтрольних урядові районах Донецької області\**

31 серпня та 1 вересня

СММ відзначила наявність 1 протитанкової гармати (МТ-12 «Рапіра», 120 мм). Спостерігачі також зауважили, що там і дотепер бракує 23 протитанкових гармат (МТ-12 — 11 од.; Д-48, 85 мм — 12 од.), 63 буксируваних гаубиць (Д-20, 152 мм — 45 од.; 2А36 «Гіацинт-Б», 152 мм — 12 од.; Д-30 «Жаба», 122 мм — 6 од.), 41 самохідної гаубиці (2С3 «Акація», 152 мм — 18 од. та 2С1 «Гвоздика», 122 мм — 23 од.) і 34 мінометів (2Б11 «Сани», 120 мм — 21 од.; М-120 «Молот», 120 мм — 12 од.). Водночас відсутність ще 4 протитанкових гармат (МТ-12) Місія зафіксувала вперше.

### **Ознаки військової присутності та присутності військового типу в зоні безпеки<sup>8</sup>**

*Підконтрольні урядові райони*

30 серпня

Безпілотний лігальний апарат (БПЛА) СММ малого радіуса дії зафіксував 1 бронетранспортер (типу БТР) у н. п. Щастя (20 км на північ від Луганська).

БПЛА СММ дальнього радіуса дії зафіксував:

- 1 бойову машину піхоти (БМП-1) біля н. п. Шуми (41 км на північ від Донецька);
- 11 бойових броньованих машин (типу БМП) неподалік від н. п. Диліївка (52 км на північ від Донецька);
- 1 БТР-4 поблизу н. п. Біла Гора (54 км на північ від Донецька);
- 1 ББМ поруч із н. п. Боброве (56 км на північний захід від Луганська); і
- 2 ББМ (типу БМП) у районі н. п. Троїцьке (69 км на захід від Луганська).

<sup>7</sup> Місія відвідала місця, де раніше було розміщене озброєння, яке вона не змогла верифікувати як відведене, оскільки умови його зберігання не відповідали критеріям, вказаним у повідомленні від 16 жовтня 2015 року щодо ефективного моніторингу та верифікації відведення важкого озброєння, яке СММ адресувала підписантам Комплексу заходів. Спостерігачі відзначили, що 2 такі місця і дотепер покинуті.

<sup>8</sup> Згадана у цьому розділі техніка не підпадає під дію Мінських угод щодо відведення озброєння.

31 серпня

Команда СММ зафіксувала 1 БТР-70 біля н. п. Новобахмутівка (28 км на північ від Донецька).

1 вересня

СММ зафіксувала:

- 1 БТР-3 у н. п. Нижня Вільхова (27 км на північний схід від Луганська); та
- 1 броньовану розвідувально-дозорну машину (БРДМ-2) та 2 БТР-70 у Щасті.

*Непідконтрольні урядові райони*

30 серпня

БПЛА СММ дальнього радіуса дії зафіксував:

- 9 ББМ (типу БМП) і, ймовірно, бойову інженерну машину неподалік від н. п. Круглик (65 км на південний захід від Луганська);
- 1 зенітну установку (ЗУ-23, 23 мм) поблизу н. п. Кипуче (кол. Артемівськ; 46 км на захід від Луганська);
- 2 ББМ (ймовірно МТ-ЛБ) у н. п. Кадіївка (кол. Стаханов; 50 км на захід від Луганська); і
- 1 БРДМ-2 біля н. п. Голубівка (кол. Кіровськ; 51 км на захід від Луганська).

#### **Протитанкові міни неподалік від Докучаєвська**

Члени патруля Місії знову бачили 10 протитанкових мін (ТМ-62), установлених на дорозі біля блокпоста збройних формувань на північній околиці н. п. Докучаєвськ (непідконтрольний урядові, 30 км на південний захід від Донецька).

#### **Зусилля СММ зі сприяння проведенню ремонтних робіт на об'єктах цивільної інфраструктури та можливому проведенню робіт з розмінування**

31 серпня команда Місія здійснювала моніторинг дотримання режиму припинення вогню для уможливлення свердління свердловин поблизу н. п. Раївка (непідконтрольний урядові, 16 км на північний захід від Луганська).

31 серпня та 1 вересня СММ і далі сприяла забезпеченню функціонування ДФС і здійснювала моніторинг безпекової ситуації у районі насосної станції біля н. п. Васиївка (непідконтрольний урядові, 20 км на північ від Донецька).

#### **Прикордонні райони, які не контролюються урядом**

31 серпня впродовж близько 1 години спостереження в пункті пропуску на кордоні поблизу н. п. Успенка (73 км на південний схід від Донецька) члени патруля Місії бачили, що в Україну в'їхали 26 автомобілів (9 з українськими номерними знаками, 8 — із російськими, 1 — із вірменськими, а також 8 із табличками «ДНР»), 3 автобуси (2 з українськими номерними знаками й 1 із табличками «ДНР») та 3 тентовані вантажівки (1 з українськими номерними знаками і 2 з табличками «ДНР»), а також увійшли 23 пішоходи (15 жінок і 7 чоловіків різного віку). Тимчасом з України виїхали 20 автомобілів (10 з російськими номерними знаками та 1 — із литовськими, а також 9 із табличками «ДНР»), 2 автобуси (з табличками «ДНР») та 11 тентованих вантажівок (4 з українськими номерними знаками і 7 із табличками «ДНР»), а також вийшов 21 пішохід (12 чоловіків та 9 жінок різного віку).



Того ж дня упродовж приблизно 30 хвилин спостереження на пішохідному пункті пропуску на кордоні неподалік від н. п. Улянівське (61 км на південний схід від Донецька) команда Місії не зафіксувала руху пішоходів через кордон.

Місія продовжувала стежити за ситуацією в Херсоні, Одесі, Львові, Івано-Франківську, Харкові, Дніпрі, Чернівцях і Києві.

### **\*Обмеження свободи пересування та інші перешкоди у виконанні мандата СММ**

*Робота з моніторингу та свобода пересування СММ обмежені загрозами у сфері безпеки, включаючи ризики, пов'язані з наявністю мін і невибухлих боєприпасів, а також іншими перешкодами, які щодня змінюються. Мандат СММ передбачає вільний і безпечний доступ по всій Україні. Усі підписанти Комплексу заходів погодилися з необхідністю вільного та безпечного доступу, а також із тим, що обмеження свободи пересування СММ є порушенням і що на такі порушення необхідно швидко реагувати. Вони також дійшли згоди, що СЦКК повинен сприяти такому реагуванню та здійснювати загальну координацію робіт з розмінування. Однак збройні формування в окремих районах Донецької та Луганської областей часто відмовляють СММ у доступі до районів, прилеглих до непідконтрольних урядові ділянок кордону України (наприклад, див. [Щоденний звіт СММ від 24 серпня 2019 року](#)). Діяльність СММ у Донецькій та Луганській областях, як і раніше, залишалася обмеженою після того, як [23 квітня 2017 року поблизу Пришиба стався інцидент, який призвів до загибелі людини](#). Унаслідок цього спроможність Місії вести спостереження залишалася обмеженою.*

#### Заборона доступу:

- 31 серпня два члени збройних формувань [знову](#) зупинили патруль СММ на блокпості за 800 м на північ від н. п. Заїченко (непідконтрольний урядові, 26 км на північний схід від Маріуполя) і не дозволили спостерігачам проїхати на захід у напрямку н. п. Пікузи (кол. Комінтернове; непідконтрольний урядові, 23 км на північний схід від Маріуполя), посилаючись на «проведення робіт з розмінування».
- 31 серпня офіцер Збройних сил України не пропустив членів патруля Місії до частини місця розміщення відведеного важкого озброєння в підконтрольному урядові районі Донецької області.
- 1 вересня на блокпості в н. п. Лукове (непідконтрольний урядові, 72 км на південь від Донецька) два члени збройних формувань відмовили патрулю СММ у проїзді, посилаючись на «проведення в цьому районі навчань».
- 1 вересня на блокпості в н. п. Петрівське (непідконтрольний урядові, 41 км на південь від Донецька) два члени збройних формувань відмовили патрулю СММ у проїзді, посилаючись на «роботу снайпера в цьому районі». Через цю заборону співробітники Місії не змогли дістатися місця, де у Петрівському встановлена камера.

*Регулярні обмеження на ділянках розведення сил і засобів і через міни/невибухлі боєприпаси:*

- Не здійснивши суцільного розмінування та вилучення невибухлих боєприпасів, сторони і далі відмовляли СММ у необмеженому доступі до ділянок розведення в районі Золотого і Петрівського, а також у можливості пересуватися окремими дорогами, які раніше були визначені як важливі для здійснення Місією ефективного моніторингу та для пересування цивільних осіб.

### Затримка:

- 31 серпня члени збройних формувань дозволили членам патруля Місії дістатися до місця, де встановлена їхня камера в н. п. Петрівське (непідконтрольний урядові, 41 км на південь від Донецька), лише через 7 хвилин затримки.
- 1 вересня на блокпості на захід від н. п. Верхньошироківське (кол. Октябр; непідконтрольний урядові, 29 км на північний схід від Маріуполя) у двох випадках член збройних формувань знову дозволяв патрулям СММ проїхати лише приблизно після 30-хвилинної затримки.

### Інші перешкоди:

- Ввечері та вночі 30 серпня, здійснюючи політ над районами поблизу н. п. Степанівка (підконтрольний урядові, 54 км на північ від Донецька), н. п. Кадіївка (кол. Стаханов; непідконтрольний урядові, 50 км на захід від Луганська) і н. п. Попасна (підконтрольний урядові, 69 км на захід від Луганська), БПЛА СММ дальнього радіуса дії втрачав сигнал GPS через перешкоди. За оцінкою, це відбувалося внаслідок імовірного глушіння<sup>9</sup>.
- 31 серпня під час польоту поблизу н. п. Лебединське (підконтрольний урядові, 16 км на північний схід від Маріуполя) БПЛА СММ середнього радіуса дії зазнав дії перешкод сигналу. За оцінкою, це сталося, ймовірно, внаслідок глушіння.
- 31 серпня під час польоту біля н. п. Федорівка (підконтрольний урядові, 32 км на північний схід від Донецька) БПЛА СММ малого радіуса дії зазнав дії перешкод сигналу. За оцінкою, це сталося, ймовірно, внаслідок глушіння.

---

<sup>9</sup> Глушіння сигналу могло здійснюватися з будь-якого місця в радіусі кількох кілометрів від місцеположення БПЛА.

**Таблиця озброєння, розміщеного з порушенням ліній відведення, станом на 1 вересня 2019 р.**

Дата	К-ть одиниць озброєння	Вид озброєння	Місце	Джерело спостереження
<b>Підконтрольні урядові райони</b>				
01.09.2019	6	система залпового вогню (БМ-21 «Град», 122 мм)	залізнична станція в н. п. Костянтинівка (підконтрольний урядові, 60 км на північ від Донецька)	патруль
<b>Непідконтрольні урядові райони</b>				
31.08.2019	1	буксируваний міномет (2Б9 «Волошка», 82 мм)	н. п. Кадіївка (кол. Стаханов; непідконтрольний уряду, 50 км на захід від Луганська)	патруль

**Таблиця порушень режиму припинення вогню станом на 1 вересня 2019 р.<sup>10</sup>**

Місце розміщення СММ	Місце події	Спосіб	К-ть	Спостереження	Опис	Озброєння	Дата, час
Камера СММ у н. п. Чермалик (підконтрольний уряду, 31 км на ПнСх від Маріуполя)	3–5 км на Пд	зафіксувала	1	вибух	невизначеного походження	Н/Д	30.08, 20:43
	1–3 км на Пд	зафіксувала	1	снаряд	із ПнЗх на ПдСх	Н/Д	31.08, 04:01
Камера СММ на Донецькій фільтрувальній станції (15 км на Пн від Донецька)	1–2 км на ПдПдЗх	зафіксувала	1	освітлювальна ракета	випущена(-ий) угору	Н/Д	31.08, 04:07
	2–3 км на ПдПдЗх	зафіксувала	2	вибух	невизначеного походження	Н/Д	31.08, 04:08
Камера СММ на Сх від н. п. Ломакине (підконтрольний уряду, 15 км на ПнСх від Маріуполя)	2–4 км на ПнСх	зафіксувала	1	вибух	вибух у повітрі	Н/Д	31.08, 04:28
Камера СММ на КПВВ у н. п. Майорськ (підконтрольний уряду, 45 км на ПнСх від Донецька)	1–3 км на СхПнСх	зафіксувала	1	снаряд	випущена(-ий) угору	Н/Д	30.08, 20:18
	1–3 км на СхПнСх	зафіксувала	1	снаряд	випущена(-ий) угору	Н/Д	30.08, 20:19
	1–3 км на СхПнСх	зафіксувала	8	снаряд	із Пн на Пд	Н/Д	30.08, 20:22
	1–3 км на СхПнСх	зафіксувала	14	снаряд	із Пн на Пд	Н/Д	30.08, 20:23
	1–3 км на Сх	зафіксувала	7	снаряд	із Пн на Пд	Н/Д	30.08, 20:24
	1–3 км на СхПнСх	зафіксувала	3	снаряд	із Пн на Пд	Н/Д	31.08, 00:41
	1–3 км на СхПнСх	зафіксувала	6	снаряд	із Пн на Пд	Н/Д	31.08, 02:01
Камера СММ на КПВВ у н. п. Пишевик (підконтрольний уряду, 25 км на ПнСх від Маріуполя)	3–5 км на Пд	зафіксувала	1	снаряд	зі СхПнСх на ЗхПдЗх	Н/Д	30.08, 20:13
	3–5 км на Пд	зафіксувала	1	снаряд	із Пн на Пд	Н/Д	30.08, 20:15
	3–5 км на Пд	зафіксувала	1	снаряд	зі СхПнСх на ЗхПдЗх	Н/Д	30.08, 20:15
	2–4 км на Пд	зафіксувала	2	снаряд	із Пн на Пд	Н/Д	30.08, 21:33
	3–5 км на Пд	зафіксувала	7	снаряд	із Пн на Пд	Н/Д	30.08, 21:37
	2–4 км на Пд	зафіксувала	1	снаряд	із ПнСх на ПдЗх	Н/Д	30.08, 21:47
	2–4 км на Пд	зафіксувала	12	снаряд	із ЗхПнЗх на СхПдСх	Н/Д	30.08, 21:58
	2–4 км на Пд	зафіксувала	16	снаряд	із Пн на Пд	Н/Д	30.08, 21:58
	2–4 км на Пд	зафіксувала	18	снаряд	із ПнПнЗх на ПдПдСх	Н/Д	30.08, 22:00
	2–4 км на ПдПдСх	зафіксувала	1	снаряд	зі СхПнСх на ЗхПдЗх	Н/Д	30.08, 22:02
	2–4 км на ПдПдСх	зафіксувала	1	снаряд	зі Сх на Зх	Н/Д	30.08, 22:03
	2–4 км на ПдПдСх	зафіксувала	1	снаряд	із ПнСх на ПдЗх	Н/Д	30.08, 22:03
	2–4 км на Пд	зафіксувала	1	освітлювальна ракета	випущена(-ий) угору	Н/Д	30.08, 23:32
	2–4 км на Пд	зафіксувала	1	освітлювальна ракета	випущена(-ий) угору	Н/Д	30.08, 23:33

<sup>10</sup> У таблиці вказані лише ті інциденти, які спостерігачі СММ бачили/чули особисто, а також ті випадки, які СММ оцінює як навчання з бойовою стрільбою, контрольовані вибухи і т.д. Зазначені деталі, що вказані — а саме відстань, напрям, тип зброї і т.д. — базуються на оцінках, зроблених спостерігачами на місцях, і необов'язково завжди є точними. Напис «невідомо» (Н/Д) означає, що СММ не змогла підтвердити таку інформацію у зв'язку з відстанню, погодними умовами та/або з інших причин. Порушення режиму припинення вогню, зафіксовані паралельно декількома патрулями, відображаються у таблиці лише один раз.

Місце розміщення СММ	Місце події	Спосіб	К-ть	Спостереження	Опис	Озброєння	Дата, час
	2–3 км на Пд	зафіксувала	21	снаряд	зі СхПнСх на ЗхПдЗх	Н/Д	31.08, 00:34
	2–3 км на Пд	зафіксувала	7	снаряд	із ПнСх на ПдЗх	Н/Д	31.08, 01:18
	2–3 км на Пд	зафіксувала	5	снаряд	із ПнСх на ПдЗх	Н/Д	31.08, 01:50
	2–4 км на Пд	зафіксувала	2	снаряд	із ПнСх на ПдЗх	Н/Д	31.08, 02:45
	3–5 км на Пд	зафіксувала	1	освітлювальна ракета	випущена(-ий) угору	Н/Д	31.08, 03:00
	2–3 км на Пд	зафіксувала	1	снаряд	із ПнЗх на ПдСх	Н/Д	31.08, 04:32
Камера СММ у н. п. Світлодарськ (підконтрольний уряду, 57 км на ПнСх від Донецька)	6–8 км на СхПдСх	зафіксувала	2	снаряд	з ПдПдЗх на ПнПнСх	Н/Д	30.08, 20:47
	4–5 км на СхПдСх	зафіксувала	1	вибух	вихідний вогонь	Н/Д	30.08, 22:36
	4–5 км на СхПдСх	зафіксувала	1	вибух	вихідний вогонь	Н/Д	30.08, 22:39
	4–5 км на СхПдСх	зафіксувала	1	вибух	вихідний вогонь	Н/Д	30.08, 22:42
	5–7 км на СхПдСх	зафіксувала	7	снаряд	із Пн на Пд	Н/Д	30.08, 23:40
ПдСх частина н. п. Авдіївка (підконтрольний уряду, 17 км на Пн від Донецька)	1 км на СхПдСх	чули	1	вибух	невизначеного походження	Н/Д	31.08, 10:00
	1 км на СхПдСх	чули	1	вибух	невизначеного походження	Н/Д	31.08, 10:50
Приблизно 800 м на СхПдСх від н. п. Крута Балка (непідконтрольний уряду, 16 км на Пн від Донецька)	2–3 км на ЗхПнЗх	чули	1	вибух	невизначеного походження	Н/Д	31.08, 10:51
приблизно 4 км на ПнЗх від н. п. Дебальцеве (непідконтрольний уряду, 58 км на ПнСх від Донецька)	3–5 км на ПнПнЗх	чули	1	вибух	невизначеного походження	Н/Д	31.08, 11:41
н. п. Мар'їнка (підконтрольний уряду, 23 км на ПдЗх від Донецька)	1–2 км на ПнСх	чули	1	вибух	невизначеного походження	Н/Д	31.08, 12:01
Залізничний вокзал у н. п. Ясинувата (непідконтрольний уряду, 16 км на ПнСх від Донецька)	2–3 км на ПнЗх	чули	2	черга		гармата (30 мм)	31.08, 12:29
	2–3 км на ПнЗх	чули	2	черга	вихідний вогонь	гармата (30 мм)	31.08, 12:30
	2–3 км на ПнЗх	чули	2	черга	вихідний вогонь	гармата (30 мм)	31.08, 12:31
Приблизно 1 км на ПнЗх від залізничного вокзалу в н. п. Ясинувата (непідконтрольний уряду, 16 км на ПнСх від Донецька)	2–3 км на ЗхПдЗх	чули	3	постріл		стрілецька зброя	31.08, 13:21
	2–3 км на Зх	чули	4	постріл		стрілецька зброя	31.08, 13:25–13:30
	2–3 км на Зх	чули	15	постріл		стрілецька зброя	31.08, 13:31–13:35
	2–3 км на ЗхПдЗх	чули	2	черга		стрілецька зброя	31.08, 13:31–13:35
	2–3 км на ЗхПдЗх	чули	5	постріл		стрілецька зброя	31.08, 13:40–13:41
	2–3 км на Зх	чули	2	черга		стрілецька зброя	31.08, 13:41
	2–3 км на ЗхПдЗх	чули	31	постріл		стрілецька зброя	31.08, 13:42–13:46
	2–3 км на ЗхПдЗх	чули	5	черга		стрілецька зброя	31.08, 13:42–13:46
	1,5–2,5 км на ПдЗх	чули	11	постріл		стрілецька зброя	31.08, 13:47–13:50
	1,5–2,5 км на ЗхПдЗх	чули	2	постріл		стрілецька зброя	31.08, 13:53–13:59
2 км на ПдЗх від н. п. Пищевик (підконтрольний уряду, 25 км на ПнСх від Маріуполя)	Відстань — Н/Д, на ПдСх	чули	2	вибух	невизначеного походження	Н/Д	31.08, 10:55
	Відстань — Н/Д, на СхПнСх	чули	2	вибух	невизначеного походження	Н/Д	31.08, 13:34
н. п. Горлівка (непідконтрольний уряду, 39 км на ПнСх від Донецька)	4–5 км на ПдСх	чули	4	вибух	невизначеного походження	Н/Д	31.08, 04:00–04:02
	4–5 км на Пд	чули	1	вибух	невизначеного походження	Н/Д	31.08, 04:05
	4–5 км на ПдСх	чули	3	вибух	невизначеного походження	Н/Д	31.08, 05:20–05:21
	4–5 км на ПдСх	чули	2	вибух	невизначеного походження	Н/Д	31.08, 05:25
	4–5 км на Сх	чули	4	вибух	невизначеного походження	Н/Д	31.08,

Місце розміщення СММ	Місце події	Спосіб	К-ть	Спостереження	Опис	О зброєння	Дата, час
							06:06–06:07
	3–4 км на Сх	чули	6	черга		великокаліберний кулемет	31.08, 06:07–06:08
	4–5 км на ПдСх	чули	3	вибух	невизначеного походження	Н/Д	31.08, 06:09–06:10
	3–4 км на ПдСх	чули	8	черга		великокаліберний кулемет	31.08, 06:12–06:15
	4–5 км на ПдСх	чули	1	вибух	невизначеного походження	Н/Д	31.08, 06:20
	3–4 км на Сх	чули	4	черга		великокаліберний кулемет	31.08, 06:25–06:26
н. п. Світлодарськ (підконтрольний уряду, 57 км на ПнСх від Донецька)	5–7 км на ПдСх	чули	2	вибух	невизначеного походження	Н/Д	30.08, 19:40–19:41
	5–7 км на ПдСх	чули	14	вибух	невизначеного походження	Н/Д	30.08, 22:13–22:17
	3–5 км на ПдЗх	чули	4	вибух	невизначеного походження	Н/Д	30.08, 22:32
	3–5 км на ПдЗх	чули	6	вибух	невизначеного походження	Н/Д	30.08, 22:36
	3–5 км на ПдЗх	чули	3	вибух	невизначеного походження	Н/Д	30.08, 22:39
	3–5 км на ПдЗх	чули	3	вибух	невизначеного походження	Н/Д	30.08, 22:42
	6–8 км на ПдЗх	чули	10	вибух	невизначеного походження	Н/Д	31.08, 17:54–18:00
	6–8 км на ПдЗх	чули	1	вибух	невизначеного походження	Н/Д	31.08, 18:21
Приблизно 500 м на ПнСх від н. п. Кам'янка (підконтрольний уряду, 20 км на Пн від Донецька)	1–2 км на Сх	чули	1	постріл		стрілецька зброя	31.08, 09:15
	1–2 км на Сх	чули	1	постріл		стрілецька зброя	31.08, 09:57
Камера СММ у н. п. Золоте (підконтрольний уряду, 60 км на Зх від Луганська)	2–3 км на ПдСх	зафіксувала	1	освітлювальна ракета	випущений(-а) угору (за оцінкою, у межах ділянки розведення)	Н/Д	31.08, 01:28
н. п. Золоте-5 (Михайлівка; невідконтрольний уряду, 58 км на Зх від Луганська)	1 км на Пн	чули	11	постріл	невизначеного походження	стрілецька зброя	31.08, 11:13–11:24
Камера СММ у н. п. Березове (підконтрольний уряду, 31 км на ПдЗх від Донецька)	2–4 км на ПдСх	зафіксувала	1	вибух	невизначеного походження	Н/Д	01.09, 02:37
Камера СММ у н. п. Чермалик (підконтрольний уряду, 31 км на ПнСх від Маріуполя)	1–3 км на ПдПдСх	зафіксувала	1	снаряд	із ПнЗх на ПдСх	Н/Д	31.08, 22:30
	2–4 км на Пд	зафіксувала	1	снаряд	із ЗхПнЗх на СхПдСх	Н/Д	31.08, 22:35
	2–4 км на Пд	зафіксувала	5	снаряд	із ПнЗх на ПдСх	Н/Д	31.08, 22:37
	1–3 км на ПдПдСх	зафіксувала	30	снаряд	із ПнЗх на ПдСх	Н/Д	31.08, 23:47
	1–2 км на ПдПдСх	зафіксувала	2	снаряд	із ЗхПдЗх на СхПнСх	Н/Д	01.09, 00:05
	1–3 км на Пд	зафіксувала	1	снаряд	із ПнЗх на ПдСх	Н/Д	01.09, 00:21
	1–3 км на Пд	зафіксувала	4	снаряд	із ПнЗх на ПдСх	Н/Д	01.09, 00:22
	1–3 км на ПдСх	зафіксувала	1	спалах дульного полум'я		Н/Д	01.09, 01:00
	1–3 км на ПдСх	зафіксувала	1	снаряд	із ЗхПнЗх на СхПдСх	Н/Д	01.09, 01:00
	1–3 км на ПдПдСх	зафіксувала	6	снаряд	із ЗхПнЗх на СхПдСх	Н/Д	01.09, 01:09
	1–3 км на ПдПдСх	зафіксувала	3	снаряд	із ЗхПнЗх на СхПдСх	Н/Д	01.09, 01:14
	1–3 км на ПдПдСх	зафіксувала	1	снаряд	із ПнЗх на ПдСх	Н/Д	01.09, 01:14
	2–4 км на ПдПдСх	зафіксувала	1	снаряд	із ЗхПнЗх на СхПдСх	Н/Д	01.09, 02:26
	1–2 км на ПдПдСх	зафіксувала	10	снаряд	із ЗхПнЗх на СхПдСх	Н/Д	01.09, 02:27
Камера СММ на Донецькій фільтрувальній станції (15 км на Пн від Донецька)	2–3 км на ПдПдЗх	зафіксувала	2	вибух	невизначеного походження	Н/Д	31.08, 21:05
	4–6 км на Пд	зафіксувала	1	вибух	невизначеного походження	Н/Д	31.08, 21:29
	0,5–1 км на Пд	зафіксувала	2	вибух	невизначеного походження	Н/Д	31.08, 21:58
	0,5–1 км на ПдПдЗх	зафіксувала	1	спалах дульного полум'я		Н/Д	31.08, 22:05
	300–500 м на ПдПдЗх	зафіксувала	2	снаряд	із Зх на Сх	Н/Д	31.08, 22:25
	1–2 км на ПдПдЗх	зафіксувала	1	вибух	невизначеного походження	Н/Д	01.09, 01:37
	1–3 км на ПдПдЗх	зафіксувала	22	снаряд	із ПнЗх на ПдСх	Н/Д	01.09, 01:41



Місце розміщення СММ	Місце події	Спосіб	К-ть	Спостереження	Опис	Озброєння	Дата, час
Камера СММ за 1,5 км на ПнСх від н. п. Гнупове (підконтрольний уряду, 20 км на ПнСх від Маріуполя)	2–4 км на СхПнСх	зафіксувала	2	вибух	невизначеного походження	Н/Д	31.08, 21:58
	2–4 км на СхПнСх	зафіксувала	6	снаряд	із Пн на Пд	Н/Д	31.08, 21:59
	2–4 км на СхПнСх	зафіксувала	14	снаряд	із Пн на Пд	Н/Д	31.08, 22:01
	2–4 км на СхПнСх	зафіксувала	1	снаряд	із Пн на Пд	Н/Д	31.08, 22:03
	2–4 км на СхПнСх	зафіксувала	2	снаряд	із Пн на Пд	Н/Д	31.08, 22:16
Камера СММ у н. п. Гранітне (підконтрольний уряду, 60 км на Пд від Донецька)	2–4 км на СхПдСх	зафіксувала	1	освітлювальна ракета	випущена(-ий) угору	Н/Д	31.08, 22:22
Камера СММ на Сх від н. п. Ломакине (підконтрольний уряду, 15 км на ПнСх від Маріуполя)	2–4 км на ПнСх	зафіксувала	1	вибух	невизначеного походження	Н/Д	31.08, 20:08
	4–6 км на СхПнСх	зафіксувала	1	вибух	невизначеного походження	Н/Д	31.08, 21:27
	3–5 км на СхПнСх	зафіксувала	1	снаряд	з ПдПдЗх на ПнПнСх	Н/Д	31.08, 22:06
	5–7 км на СхПнСх	зафіксувала	1	вибух	невизначеного походження	Н/Д	31.08, 22:27
	5–7 км на СхПнСх	зафіксувала	1	снаряд	із ЗхПнЗх на СхПдСх	Н/Д	31.08, 22:50
	5–7 км на СхПнСх	зафіксувала	1	вибух	невизначеного походження	Н/Д	31.08, 22:50
	2–4 км на СхПнСх	зафіксувала	1	снаряд	із ПнЗх на ПдСх	Н/Д	31.08, 22:54
Камера СММ на КПВВ у н. п. Майорськ (підконтрольний уряду, 45 км на ПнСх від Донецька)	1–3 км на Сх	зафіксувала	5	снаряд	із Пн на Пд	Н/Д	31.08, 22:58
	1–3 км на СхПнСх	зафіксувала	10	снаряд	із Пн на Пд	Н/Д	01.09, 02:07
	1–3 км на СхПнСх	зафіксувала	7	снаряд	із Пд на Пн	Н/Д	01.09, 02:17
Камера СММ на КПВВ у н. п. Мар'їнка (підконтрольний уряду, 23 км на ПдЗх від Донецька)	2–3 км на ПнПнСх	зафіксувала	1	освітлювальна ракета	випущена(-ий) угору	Н/Д	01.09, 00:01
	2–3 км на ПнПнСх	зафіксувала	1	освітлювальна ракета	випущена(-ий) угору	Н/Д	01.09, 00:05
	2–3 км на ПнПнСх	зафіксувала	1	освітлювальна ракета	випущена(-ий) угору	Н/Д	01.09, 00:14
	2–3 км на ПнПнСх	зафіксувала	1	освітлювальна ракета	випущена(-ий) угору	Н/Д	01.09, 01:01
	2–3 км на ПнПнСх	зафіксувала	1	освітлювальна ракета	випущена(-ий) угору	Н/Д	01.09, 01:08
	2–3 км на ПнПнСх	зафіксувала	1	освітлювальна ракета	випущена(-ий) угору	Н/Д	01.09, 01:15
	3–4 км на ПнПнСх	зафіксувала	5	снаряд	зі Сх на Зх	Н/Д	01.09, 02:12
Камера СММ на КПВВ у н. п. Пишевик (підконтрольний уряду, 25 км на ПнСх від Маріуполя)	6–8 км на Пд	зафіксувала	1	снаряд	із Зх на Сх	Н/Д	31.08, 19:45
	6–8 км на Пд	зафіксувала	1	вибух	невизначеного походження	Н/Д	31.08, 19:49
	6–8 км на Пд	зафіксувала	7	снаряд	із Зх на Сх	Н/Д	31.08, 19:50
	6–8 км на Пд	зафіксувала	1	снаряд	із Зх на Сх	Н/Д	31.08, 19:51
	6–8 км на Пд	зафіксувала	3	снаряд	із Зх на Сх	Н/Д	31.08, 19:52
	6–8 км на Пд	зафіксувала	5	снаряд	із Зх на Сх	Н/Д	31.08, 20:01
	6–8 км на Пд	зафіксувала	2	снаряд	із Зх на Сх	Н/Д	31.08, 20:09
	6–8 км на Пд	зафіксувала	3	снаряд	із Зх на Сх	Н/Д	31.08, 20:10
	6–8 км на Пд	зафіксувала	4	снаряд	із Зх на Сх	Н/Д	31.08, 20:11
	6–8 км на Пд	зафіксувала	8	снаряд	із Зх на Сх	Н/Д	31.08, 20:13
	6–8 км на Пд	зафіксувала	2	спалах дульного полум'я		Н/Д	31.08, 20:13
	6–8 км на Пд	зафіксувала	2	снаряд	із Зх на Сх	Н/Д	31.08, 20:14
	6–8 км на Пд	зафіксувала	3	снаряд	із Зх на Сх	Н/Д	31.08, 20:15
	6–8 км на Пд	зафіксувала	1	вибух	невизначеного походження	Н/Д	31.08, 21:01
	6–8 км на Пд	зафіксувала	1	снаряд	зі Сх на Зх	Н/Д	31.08, 22:03
	6–8 км на Пд	зафіксувала	1	вибух	розрив	Н/Д	31.08, 22:03
	6–8 км на Пд	зафіксувала	3	снаряд	зі Сх на Зх	Н/Д	31.08, 21:08
	6–8 км на Пд	зафіксувала	1	вибух	невизначеного походження	Н/Д	31.08, 21:08
	6–8 км на Пд	зафіксувала	1	снаряд	із ЗхПнЗх на СхПдСх	Н/Д	31.08, 21:08
	6–8 км на Пд	зафіксувала	1	вибух	невизначеного походження	Н/Д	31.08, 21:27
	6–8 км на Пд	зафіксувала	8	снаряд	із ПнЗх на ПдСх	Н/Д	31.08, 22:18
	6–8 км на Пд	зафіксувала	2	снаряд	із Зх на Сх	Н/Д	31.08, 22:18
	6–8 км на Пд	зафіксувала	1	снаряд	із ПнЗх на ПдСх	Н/Д	31.08, 22:19
6–8 км на Пд	зафіксувала	7	снаряд	із ПнЗх на ПдСх	Н/Д	31.08, 22:20	
6–8 км на Пд	зафіксувала	12	снаряд	із ПнЗх на ПдСх	Н/Д	31.08, 22:21	

Місце розміщення СММ	Місце події	Спосіб	К-ть	Спостереження	Опис	Озброєння	Дата, час
	6-8 км на Пд	зафіксувала	1	снаряд	зі Сх на Зх	Н/Д	31.08, 22:21
	6-8 км на Пд	зафіксувала	1	снаряд	із ПнЗх на ПдСх	Н/Д	31.08, 22:23
	6-8 км на Пд	зафіксувала	1	снаряд	випущена(-ий) угору	Н/Д	31.08, 22:24
	6-8 км на Пд	зафіксувала	17	снаряд	із ПнЗх на ПдСх	Н/Д	31.08, 22:25
	6-8 км на Пд	зафіксувала	1	снаряд	випущена(-ий) угору	Н/Д	31.08, 22:25
	6-8 км на Пд	зафіксувала	9	снаряд	із ПнЗх на ПдСх	Н/Д	31.08, 22:26
	6-8 км на Пд	зафіксувала	1	снаряд	із ПнЗх на ПдСх	Н/Д	31.08, 22:27
	6-8 км на Пд	зафіксувала	2	снаряд	із Зх на Сх	Н/Д	31.08, 22:28
	6-8 км на Пд	зафіксувала	2	снаряд	із ПнЗх на ПдСх	Н/Д	31.08, 22:28
	6-8 км на Пд	зафіксувала	2	снаряд	із Зх на Сх	Н/Д	31.08, 22:29
	6-8 км на Пд	зафіксувала	8	снаряд	із Зх на Сх	Н/Д	31.08, 22:30
	6-8 км на Пд	зафіксувала	1	снаряд	із ПнЗх на ПдСх	Н/Д	31.08, 22:32
	6-8 км на Пд	зафіксувала	3	снаряд	із ЗхПнЗх на СхПдСх	Н/Д	31.08, 22:32
	6-8 км на Пд	зафіксувала	1	снаряд	із ПнЗх на ПдСх	Н/Д	31.08, 22:33
	6-8 км на Пд	зафіксувала	3	снаряд	із Зх на Сх	Н/Д	31.08, 22:33
	6-8 км на Пд	зафіксувала	2	снаряд	із Зх на Сх	Н/Д	31.08, 22:34
	6-8 км на Пд	зафіксувала	5	снаряд	із ПнЗх на ПдСх	Н/Д	31.08, 22:34
	6-8 км на Пд	зафіксувала	7	снаряд	із Зх на Сх	Н/Д	31.08, 22:35
	6-8 км на Пд	зафіксувала	4	снаряд	із ПнЗх на ПдСх	Н/Д	31.08, 22:35
	6-8 км на Пд	зафіксувала	4	снаряд	із ПнЗх на ПдСх	Н/Д	31.08, 22:36
	6-8 км на Пд	зафіксувала	2	снаряд	із Зх на Сх	Н/Д	31.08, 22:36
	6-8 км на Пд	зафіксувала	32	снаряд	із ПнЗх на ПдСх	Н/Д	31.08, 22:37
	6-8 км на Пд	зафіксувала	1	снаряд	із Зх на Сх	Н/Д	31.08, 22:37
	6-8 км на Пд	зафіксувала	1	вибух	невизначеного походження	Н/Д	31.08, 22:38
	6-8 км на Пд	зафіксувала	6	снаряд	із Зх на Сх	Н/Д	31.08, 22:40
	6-8 км на Пд	зафіксувала	3	снаряд	із Зх на Сх	Н/Д	31.08, 22:43
	6-8 км на Пд	зафіксувала	1	снаряд	із ПнЗх на ПдСх	Н/Д	31.08, 22:43
	6-8 км на Пд	зафіксувала	1	снаряд	із Зх на Сх	Н/Д	31.08, 22:47
	6-8 км на Пд	зафіксувала	2	снаряд	із ПнПнЗх на ПдПдСх	Н/Д	31.08, 22:51
	6-8 км на Пд	зафіксувала	5	снаряд	зі Сх на Зх	Н/Д	31.08, 22:51
	6-8 км на Пд	зафіксувала	9	снаряд	із Зх на Сх	Н/Д	31.08, 22:51
	6-8 км на Пд	зафіксувала	6	снаряд	із Зх на Сх	Н/Д	31.08, 22:52
	6-8 км на Пд	зафіксувала	1	снаряд	із ПнЗх на ПдСх	Н/Д	31.08, 22:53
	6-8 км на Пд	зафіксувала	1	снаряд	із Зх на Сх	Н/Д	31.08, 22:53
	6-8 км на Пд	зафіксувала	10	снаряд	із Зх на Сх	Н/Д	31.08, 22:54
	6-8 км на Пд	зафіксувала	1	вибух	невизначеного походження	Н/Д	31.08, 22:54
	6-8 км на Пд	зафіксувала	4	вибух	невизначеного походження	Н/Д	31.08, 22:55
	6-8 км на Пд	зафіксувала	2	снаряд	із ПнЗх на ПдСх	Н/Д	31.08, 23:02
	6-8 км на Пд	зафіксувала	1	вибух	невизначеного походження	Н/Д	31.08, 23:02
	6-8 км на Пд	зафіксувала	2	снаряд	із Зх на Сх	Н/Д	31.08, 23:02
	6-8 км на Пд	зафіксувала	1	снаряд	із Зх на Сх	Н/Д	31.08, 23:12
	6-8 км на Пд	зафіксувала	1	снаряд	із ЗхПнЗх на СхПдСх	Н/Д	31.08, 23:12
	6-8 км на Пд	зафіксувала	2	черга	із Зх на Сх	Н/Д	31.08, 23:12
	6-8 км на Пд	зафіксувала	2	снаряд	із Зх на Сх	Н/Д	31.08, 23:25
	6-8 км на Пд	зафіксувала	3	снаряд	зі Сх на Зх	Н/Д	31.08, 23:31
	6-8 км на Пд	зафіксувала	1	снаряд	із ЗхПнЗх на СхПдСх	Н/Д	31.08, 23:41
	6-8 км на Пд	зафіксувала	1	снаряд	із ПнЗх на ПдСх	Н/Д	31.08, 23:59
	6-8 км на Пд	зафіксувала	1	вибух	розрив	Н/Д	01.09, 00:00
	6-8 км на Пд	зафіксувала	1	снаряд	із Зх на Сх	Н/Д	01.09, 00:12
	6-8 км на Пд	зафіксувала	5	снаряд	із Зх на Сх	Н/Д	01.09, 00:01
	6-8 км на Пд	зафіксувала	1	снаряд	із ПнЗх на ПдСх	Н/Д	01.09, 00:01
	6-8 км на Пд	зафіксувала	1	снаряд	зі Сх на Зх	Н/Д	01.09, 01:08
	6-8 км на Пд	зафіксувала	5	снаряд	зі Сх на Зх	Н/Д	01.09, 03:53
	6-8 км на Пд	зафіксувала	2	снаряд	із ЗхПнЗх на СхПдСх	Н/Д	01.09, 04:12
Камера СММ у н. п. Світлодарськ (підконтрольний уряду, 57 км	2-3 км на СхПдСх	зафіксувала	1	снаряд	випущена(-ий) угору	Н/Д	31.08, 21:11
	2-3 км на СхПдСх	зафіксувала	3	снаряд	випущена(-ий) угору	Н/Д	31.08, 21:12
	2-3 км на Сх	зафіксувала	2	спалах дульного		Н/Д	31.08, 21:13

Місце розміщення СММ	Місце події	Спосіб	К-ть	Спостереження	Опис	Озброєння	Дата, час
на ПнСх від Донецька)				полум'я			
	2–3 км на СхПдСх	зафіксувала	1	вибух	невизначеного походження	Н/Д	31.08, 21:13
	2–3 км на Сх	зафіксувала	1	снаряд	із Пн на Пд	Н/Д	31.08, 21:15
	2–3 км на Сх	зафіксувала	1	спалах дульного полум'я		Н/Д	31.08, 21:16
	2–3 км на Сх	зафіксувала	1	спалах дульного полум'я		Н/Д	31.08, 21:20
	2–3 км на СхПдСх	зафіксувала	2	вибух	невизначеного походження	Н/Д	31.08, 21:21
	2–3 км на СхПдСх	зафіксувала	4	снаряд	випущена(-ий) угору	Н/Д	31.08, 21:56
2–3 км на СхПдСх	зафіксувала	1	вибух	невизначеного походження	Н/Д	31.08, 22:04	
Приблизно 1 км на ПнЗх від залізничного вокзалу в н. п. Ясинувата (непідконтрольний уряду, 16 км на ПнСх від Донецька)	2 км на ПдЗх	чули	2	постріл		стрілецька зброя	01.09, 09:18
	2 км на ПдЗх	чули	7	постріл		стрілецька зброя	01.09, 09:36–09:38
н. п. Пікузи (кол. Комінтернове, непідконтрольний уряду, 23 км на ПнСх від Маріуполя)	30 м на ПдЗх	чули та бачили	1	вибух	розрив	Н/Д	01.09, 12:20
3 км на ПнСх від н. п. Заїченко (непідконтрольний уряду, 26 км на ПнСх від Маріуполя)	Відстань — Н/Д, на ПдЗх	чули	3	вибух	невизначеного походження	Н/Д	01.09, 12:40
	Відстань — Н/Д, на ПдЗх	чули	2	вибух	невизначеного походження	Н/Д	01.09, 12:45
	Відстань — Н/Д, на ПдЗх	чули	5	вибух	невизначеного походження	Н/Д	01.09, 12:46
н. п. Світлодарськ (підконтрольний уряду, 57 км на ПнСх від Донецька)	4–6 км на Пд	чули	4	вибух	невизначеного походження	Н/Д	31.08, 21:15–21:18
	3–4 км на ПдСх	чули	1	вибух	невизначеного походження	Н/Д	31.08, 21:20
	4–6 км на Пд	чули	6	вибух	невизначеного походження	Н/Д	31.08, 21:21–21:25
	4–6 км на ПдСх	чули	4	вибух	невизначеного походження	Н/Д	31.08, 21:27–21:31
	5–7 км на Пд	чули	2	вибух	невизначеного походження	Н/Д	31.08, 22:04–22:06
	4–6 км на ПдЗх	чули	4	черга		великокаліберний кулемет	31.08, 22:51
	4–6 км на ПдСх	чули	1	вибух	невизначеного походження	Н/Д	31.08, 23:43
	3–4 км на ПдСх	чули	5	вибух	невизначеного походження	Н/Д	01.09, 10:21–10:24
	4–6 км на ПнЗх	чули	2	вибух	невизначеного походження	Н/Д	01.09, 11:13
	3–5 км на ПдСх	чули	1	вибух	невизначеного походження	Н/Д	01.09, 11:25
	3–5 км на ПдСх	чули	2	вибух	невизначеного походження	Н/Д	01.09, 11:29
	5–6 км на ПнЗх	чули	4	вибух	невизначеного походження	Н/Д	01.09, 11:31
	3–4 км на ПдСх	чули	7	вибух	невизначеного походження	Н/Д	01.09, 11:30–11:34
	2–3 км на ПдСх	чули	3	черга		великокаліберний кулемет	01.09, 11:30–11:34
	5–6 км на ПнЗх	чули	2	вибух	невизначеного походження	Н/Д	01.09, 11:34
	3–5 км на ПдСх	чули	4	вибух	невизначеного походження	Н/Д	01.09, 11:39–11:44
	2–3 км на ПдСх	чули	3	постріл		стрілецька зброя	01.09, 11:39–11:44
	4–5 км на Пд	чули	8	вибух	невизначеного походження	Н/Д	01.09, 14:00–14:04
	4–5 км на Пд	чули	9	вибух	невизначеного походження	Н/Д	01.09, 14:12–14:20
	2 км на Пд	чули	1	постріл		стрілецька зброя	01.09, 14:23
н. п. Горлівка (непідконтрольний уряду, 39 км на ПнСх від Донецька)	3–5 км на ПнЗх	чули	15	вибух	невизначеного походження	Н/Д	01.09, 05:50–05:55

Місце розміщення СММ	Місце події	Спосіб	К-ть	Спостереження	Опис	Озброєння	Дата, час
Камера СММ на Пн околиці н. п. Попасна (підконтрольний уряду, 69 км на Зх від Луганська)	2–4 км на СхПдСх	зафіксувала	4	вибух	вибух у повітрі	Н/Д	01.09, 01:51
	2–4 км на СхПдСх	зафіксувала	3	вибух	вибух у повітрі	Н/Д	01.09, 01:52
	2–4 км на СхПдСх	зафіксувала	4	вибух	вибух у повітрі	Н/Д	01.09, 01:57
	2–4 км на СхПдСх	зафіксувала	8	вибух	вибух у повітрі	Н/Д	01.09, 01:58
	2–4 км на СхПдСх	зафіксувала	4	вибух	вибух у повітрі	Н/Д	01.09, 01:59
	2–4 км на СхПдСх	зафіксувала	3	вибух	вибух у повітрі	Н/Д	01.09, 02:00
	2–4 км на СхПдСх	зафіксувала	1	снаряд	з ПдЗх на ПнСх	Н/Д	01.09, 02:09
	2–4 км на СхПдСх	зафіксувала	1	вибух	вибух у повітрі	Н/Д	01.09, 02:09
	2–4 км на СхПдСх	зафіксувала	1	освітлювальна ракета	випущена(-ий) угору	Н/Д	01.09, 03:03
	3–5 км на СхПдСх	зафіксувала	2	вибух	невизначеного походження	Н/Д	01.09, 03:03
3–5 км на СхПдСх	зафіксувала	1	вибух	невизначеного походження	Н/Д	01.09, 03:04	
Камера СММ у н. п. Золоте (підконтрольний уряду, 60 км на Зх від Луганська)	2–3 км на Сх	зафіксувала	3	снаряд	із ЗхПнЗх на СхПдСх	Н/Д	31.08, 22:47
	4–5 км на ПдСх	зафіксувала	1	освітлювальна ракета	випущена(-ий) угору	Н/Д	01.09, 01:39
Пн околиця н. п. Попасна (підконтрольний уряду, 69 км на Зх від Луганська)	4–6 км на СхПдСх	чули	32	черга		великокаліберний кулемет	01.09, 01:51–02:31
	4–6 км на СхПдСх	чули	80	постріл і черга		стрілецька зброя	01.09, 01:51–02:31
	4–6 км на СхПдСх	чули	12	вибух	невизначеного походження	Н/Д	01.09, 01:51–02:31
Східна околиця н. п. Станція Луганська (16 км на ПнСх від Луганська)	2 км на ПнСх	чули	1	постріл		стрілецька зброя	01.09, 17:20

# Мапа Донецької та Луганської областей<sup>11</sup>



Організація з безпеки та співробітництва в Європі  
Спеціальна моніторингова місія в Україні

## Населені пункти, згадані у звіті від

02 вересня 2019 року



<sup>11</sup> За рішенням Постійної ради №1117 від 21 березня 2014 року, СММ базується у десяти містах на всій території України (Херсон, Одеса, Львів, Івано–Франківськ, Харків, Донецьк, Дніпро, Чернівці, Луганськ і Київ). Ця мапа східної України призначена для ілюстративних цілей. На ній вказані населені пункти, згадані у звіті, а також ті, де є офіси СММ (команди спостерігачів, представництва і передові патрульні бази) в Донецькій і Луганській областях. (Червоним кольором виділено передову патрульну базу, з якої співробітники СММ були тимчасово передислоковані починаючи з 27 вересня 2016 року згідно з рекомендаціями експертів з безпеки з деяких держав–учасниць ОБСЄ та з урахуванням вимог СММ щодо безпеки. СММ використовує ці приміщення у світлу пору доби, а також патрулює в цьому населеному пункті вдень).