

Ежедневный отчет № 207/2019

от 2 сентября 2019 года¹

Этот отчет предоставляется для СМИ и широкой общественности. Официальной версией отчета является текст на английском языке

Краткое изложение

- За период с вечера 30 по вечер 31 августа Миссия констатировала аналогичный уровень нарушений режима прекращения огня в Донецкой и Луганской областях по сравнению с предыдущим отчетным периодом.
- За период с вечера 31 августа по вечер 1 сентября СММ констатировала увеличение количества нарушений режима прекращения огня в Донецкой и Луганской областях по сравнению с предыдущими сутками.
- 30 августа наблюдатели видели свежие повреждения вследствие обстрелов из легкого и тяжелого вооружения в Пикузах. 1 сентября, осуществляя оценку мест огневого поражения в данном населенном пункте, члены патруля Миссии видели и слышали взрыв примерно в 30 м от своей позиции.
- Наблюдатели отметили, что на участке разведения сил и средств в районе Станицы Луганской продолжались работы по демонтажу бывших передовых позиций Вооруженных сил Украины и вооруженных формирований.
- СММ зафиксировала вооружение, размещенное в нарушение линий отвода по обе стороны от линии соприкосновения.
- Патрули Миссии осуществляли мониторинг соблюдения режима прекращения огня для обеспечения функционирования гражданских объектов жизнеобеспечения и бурения водозаборных скважин вблизи Раевки.
- Доступ наблюдателей оставался ограниченным, в частности на блокпостах около неподконтрольных правительству Заиченко, Петровского, Лукового и Верхнешироковского, а также в месте размещения отведенного тяжелого вооружения в неподконтрольном правительству районе Донецкой области*.

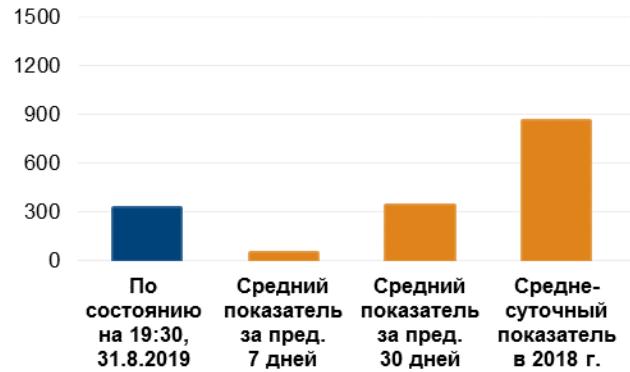
¹ На основании информации, поступившей от мониторинговых команд по состоянию на 1 сентября 2019 г., 19:30 (по восточноевропейскому времени).

Нарушения режима прекращения огня²

Количество зафиксированных нарушений режима прекращения огня³



Количество зафиксированных взрывов⁴



² Более подробная информация обо всех случаях нарушения режима прекращения огня, а также карты Донецкой и Луганской областей, где отмечены все места, упомянутые в отчете, представлены в приложении. В течение отчетного периода камера СММ в Кряковке не функционировала.

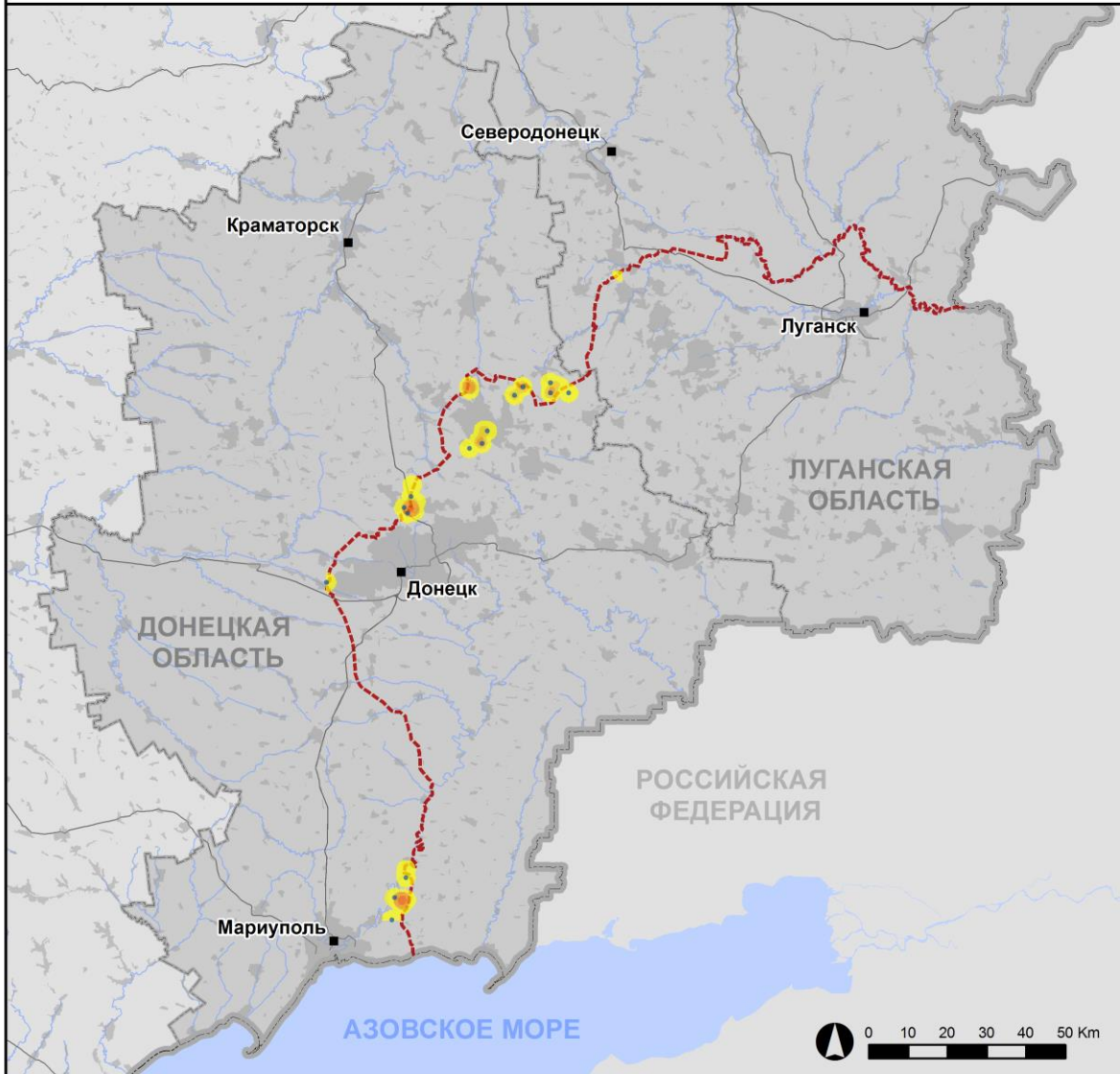
³ Включая взрывы.

⁴ Включая из вооружения неустановленного типа.



Организация по безопасности и сотрудничеству в Европе
Специальная мониторинговая миссия в Украине

Зафиксированные СММ нарушения режима прекращения огня 31 августа 2019 г.



- Концентрация нарушений режима прекращения огня**
- Высокая
 -
 - Низкая
 - Взрыв
 - Населенный пункт
 - Линия соприкосновения (ориентир.)

Источники: административные границы — УГВ ООН; дороги, реки — проект OpenStreetMap; море — VLIZ (2005), Акватории МГО; другое — ОБСЕ.

Система координат: WGS 1984 UTM Zone 37N

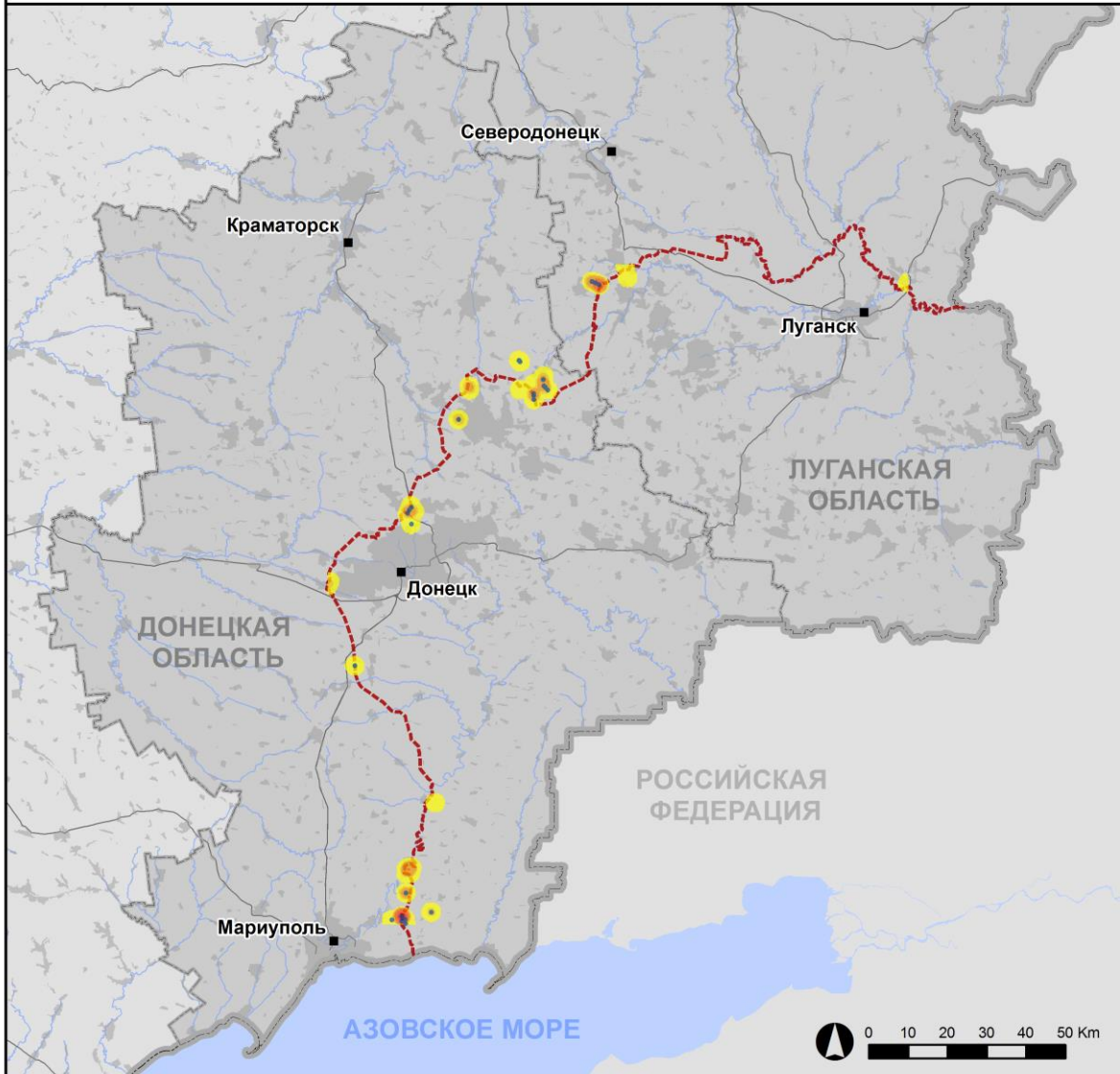
Данная карта предоставляется исключительно для наглядности. Отсутствие ошибок не гарантировано, а ее содержание не подразумевает, что СММ ОБСЕ утверждает или одобряет официальный статус карты.

© СММ ОБСЕ 2019 Не разрешается использовать, копировать, воспроизводить, передавать, транслировать, продавать, лицензировать или применять без предварительного разрешения со стороны ОБСЕ в письменном виде.
Создано: 02/09/2019



Организация по безопасности и сотрудничеству в Европе
Специальная мониторинговая миссия в Украине

Зафиксированные СММ нарушения режима прекращения огня 01 сентября 2019 г.



Концентрация нарушений режима прекращения огня

- Высокая
-
- Низкая
- Взрыв
- Населенный пункт
- Линия соприкосновения (ориентир.)

Источники: административные границы — УГВ ООН; дороги, реки — проект OpenStreetMap; море — VLIZ (2005), Акватории МГО; другое — ОБСЕ.

Система координат: WGS 1984 UTM Zone 37N

Данная карта предоставляется исключительно для наглядности. Отсутствие ошибок не гарантировано, а ее содержание не подразумевает, что СММ ОБСЕ утверждает или одобряет официальный статус карты.

© СММ ОБСЕ 2019 Не разрешается использовать, копировать, воспроизводить, передавать, транслировать, продавать, лицензировать или применять без предварительного разрешения со стороны ОБСЕ в письменном виде.
Создано: 02/09/2019

За период с вечера 30 по вечер 31 августа в Донецкой области СММ констатировала аналогичный уровень нарушений режима прекращения огня, зафиксировав при этом меньше взрывов (77), по сравнению с [предыдущим отчетным периодом](#) (примерно 160 взрывов). Большинство нарушений режима прекращения огня зафиксировано в районах к югу от н. п. Чермалык (подконтрольный правительству, 31 км к северо-востоку от Мариуполя), к югу от Донецкой фильтровальной станции (ДФС; 15 км к северу от Донецка) и в районах к юго-западу от н. п. Светлодарск (подконтрольный правительству, 57 км к северо-востоку от Донецка), где было зафиксировано 43 взрыва неопределенного происхождения.

С вечера 31 августа по вечер 1 сентября СММ констатировала увеличение количества нарушений режима прекращения огня, зафиксировав, среди прочего, 118 взрывов, по сравнению с предыдущими сутками. Большинство нарушений режима прекращения огня, включая большую часть взрывов, зафиксировано в районах между н. п. Гнутово (подконтрольный правительству, 20 км к северо-востоку от Мариуполя) и н. п. Заиченко (неподконтрольный правительству, 26 км к северо-востоку от Мариуполя), в районах к востоку от н. п. Павлополь (подконтрольный правительству, 26 км к северо-востоку от Мариуполя), к юго-востоку от Чермалыка, а также к востоку, югу и западу от Светлодарска.

В Луганской области за период с вечера 30 по вечер 31 августа Миссия констатировала аналогичный уровень нарушений режима прекращения огня, не зафиксировав при этом ни одного взрыва, по сравнению с [предыдущим отчетным периодом](#) (11 взрывов).

С вечера 31 августа по вечер 1 сентября СММ констатировала увеличение количества нарушений режима прекращения огня, зафиксировав, среди прочего, 42 взрыва, по сравнению с предыдущими сутками. Большинство нарушений режима прекращения огня зафиксировано в районах вблизи участка разведения в районе н. п. Золотое (подконтрольный правительству, 60 км к западу от Луганска; см. Раздел «*Другие участки разведения сил и средств*»).

Повреждения вследствие обстрела в Пикузах

30 августа команда СММ видела тлевший второй этаж и северо-западный скат крыши Дома культуры на улице Ахматовой в центре н. п. Пикузы (быв. Коминтерново; неподконтрольный правительству, 23 км к северо-востоку от Мариуполя). На северо-западной стороне здания наблюдатели также видели пробоины в стене и на карнизной панели крыши. На ул. Черняховского, 5, примерно в 200 м к востоку от Дома культуры, они видели сгоревшие до тла крышу и внутреннюю часть одноэтажного жилого дома. По их оценке, повреждения обоих зданий возникли недавно и были следствием ведения огня из крупнокалиберного пулемета. Мужчина и женщина (в возрасте от 61 до 69 лет), которые представились жителями Пикуз, рассказали, что обстрел в районе продолжался последние три дня. Мужчина также добавил, что в результате этого вечером 29 августа загорелся Дом культуры.

На ул. Ахматовой вблизи вышеупомянутого дома команда СММ зафиксировала 5 воронок в асфальте, которые образовались ровной линией с запада на восток. В трех воронках наблюдатели зафиксировали предметы, по оценке, хвостовые стабилизаторы минометных мин. Они также видели воронку во дворе жилого дома на ул. Ахматовой, 50, вблизи упомянутых воронок. По оценке, воронки образовались недавно вследствие разрыва минометных мин.

Взрыв рядом с патрулем СММ в Пикузах

1 сентября, проводя оценку места огневого поражения на улице Ахматовой в северо-восточной части Пикуз (см. выше), наблюдатели услышали и увидели взрыв (разрыв снаряда) на расстоянии около 30 м к юго-западу от них. Вскоре после этого команда СММ заметила, как на дороге возле места взрыва упал хвостовик реактивной гранаты. Члены патруля Миссии незамедлительно покинули Пикузы, отъехав в безопасное место (см. [Оперативный отчет СММ от 1 сентября 2019 года](#)).

Участок разведения сил и средств в районе Станицы Луганской

31 августа и 1 сентября на участке разведения наблюдатели видели до 10 сотрудников Государственной службы Украины по чрезвычайным ситуациям (ГСЧС), которые продолжали проводить работы по демонтажу бывшей передовой позиции Вооруженных сил Украины к северу от моста у Станицы Луганской (15 км к северу от Луганска), а именно с помощью бульдозера и крана убрали песок, бетонные блоки, а также металлические и деревянные обломки. В оба дня к северу от бывшей передовой позиции члены патруля Миссии видели до 20 саперов ГСЧС, проводивших работы по разминированию к западу от дороги. 1 сентября команда СММ видела 5 саперов ГСЧС, стоявших в 50 м к северу от бывшей передовой позиции.

31 августа наблюдатели видели, что 5 членов вооруженных формирований продолжали работы по демонтажу бывшей передовой позиции вооруженных формирований, расположенной непосредственно на южном крае разрушенной части моста, в частности они сгребали землю и песок. Команда СММ также видела 10 членов вооруженных формирований (с нарукавными повязками с надписями «СЦКК») между южным краем разрушенной части моста и блокпостом вооруженных формирований к югу от моста⁵.

В тот же день наблюдатели [вновь](#) видели, как на участке, где расположена бывшая передовая позиция вооруженных формирований, поднимался столб черного дыма. Наблюдатели определили, что там сжигали шины.

1 сентября на южном крае разрушенной части моста наблюдатели также видели 2 членов вооруженных формирований с нарукавными повязками с надписью «СЦКК».

Другие участки разведения сил и средств⁶

Вечером 30 и в ночь на 31 августа камера СММ, установленная в Золотом, зафиксировала 1 осветительную ракету ориентировочно в 2–3 км к юго-востоку (по оценке, в пределах участка разведения). Утром 31 августа, ведя наблюдение в н. п. Золотое-5 (Михайловка; неподконтрольный правительству, 58 км к западу от Луганска), команда Миссии слышала 11 выстрелов из стрелкового оружия примерно в 1 км к северу (по оценке, вне участка разведения, но в пределах 5 км от него). Вечером 31 августа и в ночь на 1 сентября камера СММ в Золотом зафиксировала 3 снаряда на расстоянии около 2–3 км к востоку и 1 осветительную ракету примерно в 4–5 км к юго-востоку (по оценке, все за пределами участка разведения). В ту же ночь, находясь на

⁵ Совместный центр контроля и координации (СЦКК) был создан в сентябре 2014 года Украиной и Российской Федерацией. Они назначили по одному представителю для совместного управления СЦКК. В состав Совместного центра вошли офицеры Вооруженных сил Украины и Вооруженных сил Российской Федерации, которые были размещены в определенных секторах Луганской и Донецкой областей. В декабре 2017 года офицеры Вооруженных сил Российской Федерации были выведены из состава СЦКК и выехали из Украины.

⁶ Разведение предусмотрено Рамочным решением Трехсторонней контактной группы о разведении сил и средств от 21 сентября 2016 года.

северной окраине н. п. Попасная (подконтрольный правительству, 69 км к западу от Луганска), наблюдатели слышали 12 взрывов неопределенного происхождения и примерно 110 выстрелов и очередей из крупнокалиберного пулемета и стрелкового оружия — все, по оценке, вне участка разведения в районе Золотого, но в пределах 5 км от него.

Днем 31 августа и 1 сентября, ведя наблюдение вблизи участка разведения в районе н. п. Петровское (неподконтрольный правительству, 41 км к югу от Донецка), члены патруля Миссии отметили там спокойную обстановку*.

Отвод вооружения

СММ продолжала осуществлять мониторинг отвода вооружения, предусмотренного Меморандумом, а также Комплексом мер и Дополнением к нему.

Всего Миссия зафиксировала 6 реактивных систем залпового огня на железнодорожной станции в н. п. Константиновка (подконтрольный правительству, 60 км к северу от Донецка) и 1 буксируемый миномет в н. п. Кадиевка (быв. Стаханов; неподконтрольный правительству, 50 км к западу от Луганска), размещенные в нарушение линий отвода. Для получения более детальной информации см. ниже таблицу вооружения, размещенного в нарушение линий отвода, по состоянию на 1 сентября 2019 года.

Вооружение, которое Миссия не смогла верифицировать как отведенное⁷

*Места размещения отведенного тяжелого вооружения в подконтрольных правительству районах Донецкой области**

31 августа и 1 сентября

СММ отметила наличие 1 противотанковой пушки (МТ-12 «Рапира», 120 мм). Миссия также отметила, что 23 самоходные гаубицы (МТ-12 — 11 ед.; Д-48, 85 мм — 12 ед.), 63 буксируемые гаубицы (Д-20, 152 мм — 45 ед.; 2А36 «Гиацинт-Б», 152 мм — 12 ед.; Д-30 «Лягушка», 122 мм — 6 ед.), 41 самоходная гаубица (2С3 «Акация», 152 мм — 18 ед. и 2С1 «Гвоздика», 122 мм — 23 ед.), 34 миномета (2Б11 «Сани», 120 мм — 21 ед.; М-120 «Молот», 120 мм — 12 ед.) до сих пор отсутствовали. Еще 4 противотанковые пушки (МТ-12) отсутствовали впервые.

Признаки военного присутствия и присутствия военного типа в зоне безопасности⁸

Подконтрольные правительству районы

30 августа

Беспилотный летательный аппарат (БПЛА) СММ малого радиуса действия обнаружил 1 бронетранспортер (типа БТР) в н. п. Счастье (20 км к северу от Луганска).

БПЛА СММ дальнего радиуса действия зафиксировал:

⁷ Наблюдатели посетили места, в которых ранее размещалось вооружение, которое они не смогли верифицировать как отведенное, поскольку условия его хранения не соответствовали критериям, указанным в сообщении от 16 октября 2015 года относительно эффективного мониторинга и верификации отвода тяжелого вооружения, направленном СММ подписантам Комплекса мер. По наблюдениям Миссии, два из таких мест по-прежнему заброшено.

⁸ Упомянутая в данном разделе техника не подпадает под действие Минских соглашений об отводе вооружения.

- 1 боевую машину пехоты (БМП-1) вблизи н. п. Шумы (41 км к северу от Донецка);
- 11 боевых бронированных машин (типа БМП) возле н. п. Дилеевка (52 км к северу от Донецка);
- 1 БТР-4 около н. п. Белая Гора (54 км к северу от Донецка);
- 1 ББМ у н. п. Бобровое (56 км к северо-западу от Луганска); и
- 2 ББМ (типа БМП) в районе н. п. Троицкое (69 км к западу от Луганска).

31 августа

Команда СММ видела 1 БТР-70 около н. п. Новобахмутовка (28 км к северу от Донецка).

1 сентября

Миссия зафиксировала:

- 1 БТР-3 в н. п. Нижняя Ольховая (27 км к северо-востоку от Луганска); и
- 1 бронированную разведывательно-дозорную машину (БРДМ-2) и 2 БТР-70 в Счастье.

Неподконтрольные правительству районы

30 августа

БПЛА СММ дальнего радиуса действия зафиксировал:

- 9 ББМ (типа БМП) и вероятно 1 боевую инженерную машину возле н. п. Круглик (65 км к юго-западу от Луганска);
- 1 зенитную установку (ЗУ-23, 23 мм) недалеко от н. п. Кипучее (быв. Артемовск; 46 км к западу от Луганска);
- 2 бронетранспортера (вероятно МТ-ЛБ) в н. п. Кадиевка (быв. Стаханов; 50 км к западу от Луганска); и
- 1 БРДМ-2 вблизи н. п. Голубовка (быв. Кировск; 51 км к западу от Луганска).

Противотанковые мины возле Докучаевска

Команда Миссии вновь видела 10 противотанковых мин (ТМ-62), установленных на дороге у блокпоста вооруженных формирований на северной окраине н. п. Докучаевск (неподконтрольный правительству, 30 км к юго-западу от Донецка).

Усилия СММ по содействию проведению ремонтных работ на объектах гражданской инфраструктуры и возможных работ по разминированию

31 августа патрули Миссии осуществляли мониторинг соблюдения режима прекращения огня для обеспечения бурения скважин возле н. п. Раевка (неподконтрольный правительству, 16 км к северо-западу от Луганска).

31 августа и 1 сентября СММ продолжала содействовать обеспечению работы ДФС и осуществлять мониторинг общей ситуации с безопасностью в районе насосной станции у н. п. Василевка (неподконтрольный правительству, 20 км к северу от Донецка).

Приграничные районы, которые не контролируются правительством

31 августа, осуществляя мониторинг в пункте пропуска на границе вблизи н. п. Успенка (73 км к юго-востоку от Донецка) на протяжении примерно часа, наблюдатели видели, что в Украину въехали 26 автомобилей (9 с украинскими номерными знаками, 8 — с российскими, 1 — с армянскими и 8 с табличками «ДНР»), 3 автобуса (2 с украинскими номерными знаками и 1 с табличками «ДНР») и

3 тентованных грузовика (1 с украинскими номерными знаками и 2 с табличками «ДНР»), а также вошли 23 пешехода (15 женщин и 7 мужчин разного возраста). В то же время из Украины выехали 20 автомобилей (10 с российскими номерными знаками, 1 — с литовскими и 9 с табличками «ДНР»), 2 автобуса (с табличками «ДНР») и 11 тентованных грузовиков (4 с украинскими номерными знаками и 7 с табличками «ДНР»), а также вышел 21 пешеход (12 мужчин и 9 женщин разного возраста).

В тот же день на пешеходном пункте пропуска на границе возле н. п. Ульяновское (61 км к юго-востоку от Донецка) за 30 минут наблюдения команда СММ не зафиксировала никакого передвижения через границу.

Миссия продолжала следить за ситуацией в Херсоне, Одессе, Львове, Ивано-Франковске, Харькове, Днепре, Черновцах и Киеве.

*** Ограничение свободы передвижения и другие препятствия в выполнении мандата СММ**

Деятельность по мониторингу и свобода передвижения СММ ограничены из-за угроз в области безопасности, включая риски, связанные с наличием мин и неразорвавшихся боеприпасов, а также другими препятствиями, которые ежедневно меняются. Мандат СММ предусматривает свободный и безопасный доступ по всей Украине. Все подписанты Комплекса мер согласились с необходимостью свободного и безопасного доступа, а также с тем, что ограничение свободы передвижения СММ является нарушением и что на подобные нарушения необходимо оперативно реагировать. Они также согласились с тем, что СЦКК должен содействовать такому реагированию и осуществлять общую координацию работ по разминированию. Однако вооруженные формирования в отдельных районах Донецкой и Луганской областей часто отказывают СММ в доступе к районам, прилегающим к неподконтрольным правительству участкам границы Украины (например, см. [Ежедневный отчет СММ от 24 августа 2019 года](#)). Деятельность СММ в Донецкой и Луганской областях оставалась ограниченной после того, как [23 апреля 2017 года неподалеку от Пришиба произошел инцидент со смертельным исходом](#). В связи с этим способность Миссии осуществлять наблюдение была по-прежнему ограничена.

Запрет доступа:

- 31 августа на блокпосте примерно в 800 м к северу от н. п. Заиченко (неподконтрольный правительству, 26 км к северо-востоку от Мариуполя) двое членов вооруженных формирований **ВНОВЬ** отказали патрулю СММ проследовать на запад к н. п. Пикузы (быв. Коминтерново; неподконтрольный правительству, 23 км к северо-востоку от Мариуполя), сославшись на «проведение работ по разминированию».
- 31 августа офицер Вооруженных сил Украины отказал Миссии в доступе к части места размещения отведенного тяжелого вооружения в неподконтрольном правительству районе Донецкой области.
- 1 сентября на блокпосте в н. п. Луково (неподконтрольный правительству, 72 км к югу от Донецка) двое членов вооруженных формирований отказали патрулю СММ в проезде, сославшись на «продолжающиеся учения в том районе».
- 1 сентября на блокпосте в н. п. Петровское (неподконтрольный правительству, 41 км к югу от Донецка) двое членов вооруженных формирований отказали патрулю СММ в проезде, сославшись на «работу снайпера в том районе». Из-за отказа в проезде Миссия не смогла получить доступ к месту расположения камеры в Петровском.

Регулярные ограничения на участках разведения сил и средств и из-за мин/неразорвавшихся боеприпасов:

- Не осуществив сплошное разминирование и извлечение неразорвавшихся боеприпасов, стороны по-прежнему отказывали Миссии в неограниченном доступе к участкам разведения в районах Золотого и Петровского, а также в возможности передвигаться по отдельным дорогам, которые ранее были определены как важные для осуществления Миссией эффективного мониторинга и для передвижения гражданских лиц.

Задержка:

- 31 августа члены вооруженных формирований разрешили доступ СММ к месту расположения камеры в н. п. Петровское (неподконтрольный правительству, 41 км к югу от Донецка) после 7-минутной задержки.
- 1 сентября на блокпосте к западу от н. п. Верхнешироковское (быв. Октябрь; неподконтрольный правительству, 29 км к северо-востоку от Мариуполя) в двух случаях член вооруженных формирований **вновь** позволял команде СММ проехать только спустя ориентировочно 30-минутной задержки.

Другие препятствия:

- Вечером 30 августа и в ночь на 1 сентября, пролетая над районами вблизи н. п. Степановка (подконтрольный правительству, 54 км к северу от Донецка), н. п. Кадиевка (быв. Стаханов; неподконтрольный правительству, 50 км к западу от Луганска) и н. п. Попасная (подконтрольный правительству, 69 км к западу от Луганска), БПЛА СММ дальнего радиуса действия терял сигнал GPS из-за помех, по оценке, в результате вероятного глушения⁹.
- 31 августа, осуществляя полет около н. п. Лебединское (подконтрольный правительству, 16 км к северо-востоку от Мариуполя), БПЛА СММ среднего радиуса действия подвергался воздействию помех сигнала, по оценке, в результате вероятного глушения.
- 31 августа, осуществляя полет в районе н. п. Федоровка (подконтрольный правительству, 32 км к северо-востоку от Мариуполя), БПЛА СММ малого радиуса действия подвергался воздействию помех сигнала, по оценке, в результате вероятного глушения.

⁹ Глушение сигнала могло осуществляться из любого района в радиусе нескольких километров от местоположения БПЛА.

Таблица вооружения, расположенного в нарушение линий отвода, по состоянию на 1 сентября 2019 г.

Дата	К-во единиц вооружения	Вид вооружения	Место	Источник наблюдения
Подконтрольные правительству районы				
01.09.2019	6	реактивная система залпового огня (БМ-21 «Град», 122 мм)	железнодорожная станция в н. п. Константиновка (подконтрольный правительству, 60 км к северу от Донецка)	патруль
Неподконтрольные правительству районы				
31.08.2019	1	буксируемый миномет (2Б9 «Василёк», 82 мм)	н. п. Кадиевка (быв. Стаханов; неподконтрольный правительству, 50 км к западу от Луганска)	патруль

Таблица нарушений режима прекращения огня по состоянию на 1 сентября 2019 г.¹⁰

Месторасположение СММ	Место происшествия	Способ	К-во	Наблюдения	Описание	Вооружение	Дата, время
Камера СММ в н. п. Чермалык (подконтрольный правительству, 31 км к СВ от Мариуполя)	3–5 км к Ю	зафиксировала	1	взрыв	неопределенного происхождения	Н/Д	30.08, 20:43
	1–3 км к Ю	зафиксировала	1	снаряд	с СЗ на ЮВ	Н/Д	31.08, 04:01
Камера СММ на Донецкой фильтровальной станции (15 км к С от Донецка)	1–2 км к ЮЮЗ	зафиксировала	1	осветительная ракета	выпущенный(-ая) вверх	Н/Д	31.08, 04:07
	2–3 км у ЮЮЗ	зафиксировала	2	взрыв	неопределенного происхождения	Н/Д	31.08, 04:08
Камера СММ к В от н. п. Ломакино (подконтрольный правительству, 15 км к СВ от Мариуполя)	2–4 км к СВ	зафиксировала	1	взрыв	взрыв в воздухе	Н/Д	31.08, 04:28
Камера СММ на КПВВ в н. п. Майорск (подконтрольный правительству, 45 км к СВ от Донецка)	1–3 км к ВСВ	зафиксировала	1	снаряд	выпущенный(-ая) вверх	Н/Д	30.08, 20:18
	1–3 км к ВСВ	зафиксировала	1	снаряд	выпущенный(-ая) вверх	Н/Д	30.08, 20:19
	1–3 км к ВСВ	зафиксировала	8	снаряд	с С на Ю	Н/Д	30.08, 20:22
	1–3 км к ВСВ	зафиксировала	14	снаряд	с С на Ю	Н/Д	30.08, 20:23
	1–3 км к В	зафиксировала	7	снаряд	с С на Ю	Н/Д	30.08, 20:24
	1–3 км к ВСВ	зафиксировала	3	снаряд	с С на Ю	Н/Д	31.08, 00:41
	1–3 км к ВСВ	зафиксировала	6	снаряд	с С на Ю	Н/Д	31.08, 02:01
Камера СММ на КПВВ в н. п. Пищевик (подконтрольный правительству, 25 км к СВ от Мариуполя)	3–5 км к Ю	зафиксировала	1	снаряд	с ВСВ на ЗЮЗ	Н/Д	30.08, 20:13
	3–5 км к Ю	зафиксировала	1	снаряд	с С на Ю	Н/Д	30.08, 20:15
	3–5 км к Ю	зафиксировала	1	снаряд	с ВСВ на ЗЮЗ	Н/Д	30.08, 20:15
	2–4 км к Ю	зафиксировала	2	снаряд	с С на Ю	Н/Д	30.08, 21:33
	3–5 км к Ю	зафиксировала	7	снаряд	с С на Ю	Н/Д	30.08, 21:37
	2–4 км к Ю	зафиксировала	1	снаряд	с СВ на ЮЗ	Н/Д	30.08, 21:47
	2–4 км к Ю	зафиксировала	12	снаряд	с ЗСЗ на ВЮВ	Н/Д	30.08, 21:58
	2–4 км к Ю	зафиксировала	16	снаряд	с С на Ю	Н/Д	30.08, 21:58
	2–4 км к Ю	зафиксировала	18	снаряд	с ССЗ на ЮЮВ	Н/Д	30.08, 22:00
	2–4 км к ЮЮВ	зафиксировала	1	снаряд	с ВСВ на ЗЮЗ	Н/Д	30.08, 22:02
2–4 км к ЮЮВ	зафиксировала	1	снаряд	с В на З	Н/Д	30.08, 22:03	

¹⁰ В таблице указаны исключительно те инциденты, которые наблюдатели СММ видели/слышали лично, а также те случаи, которые СММ оценивает как учения с боевой стрельбой, контролируемые взрывы и т.п. Указанные детали — а именно расстояние, направление, тип оружия и т.д. — основаны на оценках, сделанных наблюдателями на местах, и необязательно всегда являются точными. Надпись «нет данных» (Н/Д) означает, что СММ не смогла подтвердить информацию из-за расстояния, погодных условий и/или по другим причинам. Нарушения режима прекращения огня, зафиксированные параллельно несколькими патрулями, отражаются в таблице только один раз.

Месторасположение СММ	Место происшествия	Способ	К-во	Наблюдения	Описание	Вооружение	Дата, время
	2–4 км к ЮЮВ	зафиксировала	1	снаряд	с СВ на ЮЗ	Н/Д	30.08, 22:03
	2–4 км к Ю	зафиксировала	1	осветительная ракета	выпущенный(-ая) вверх	Н/Д	30.08, 23:32
	2–4 км к Ю	зафиксировала	1	осветительная ракета	выпущенный(-ая) вверх	Н/Д	30.08, 23:33
	2–3 км к Ю	зафиксировала	21	снаряд	с ВСВ на ЗЮЗ	Н/Д	31.08, 00:34
	2–3 км к Ю	зафиксировала	7	снаряд	с СВ на ЮЗ	Н/Д	31.08, 01:18
	2–3 км к Ю	зафиксировала	5	снаряд	с СВ на ЮЗ	Н/Д	31.08, 01:50
	2–4 км к Ю	зафиксировала	2	снаряд	с СВ на ЮЗ	Н/Д	31.08, 02:45
	3–5 км к Ю	зафиксировала	1	осветительная ракета	выпущенный(-ая) вверх	Н/Д	31.08, 03:00
	2–3 км к Ю	зафиксировала	1	снаряд	с СЗ на ЮВ	Н/Д	31.08, 04:32
Камера СММ в н. п. Светлодарск (подконтрольный правительству, 57 км к СВ от Донецка)	6–8 км к ВЮВ	зафиксировала	2	снаряд	с ЮЮЗ на ССВ	Н/Д	30.08, 20:47
	4–5 км к ВЮВ	зафиксировала	1	взрыв	выстрел	Н/Д	30.08, 22:36
	4–5 км к ВЮВ	зафиксировала	1	взрыв	выстрел	Н/Д	30.08, 22:39
	4–5 км к ВЮВ	зафиксировала	1	взрыв	выстрел	Н/Д	30.08, 22:42
	5–7 км к ВЮВ	зафиксировала	7	снаряд	с С на Ю	Н/Д	30.08, 23:40
ЮВ часть н. п. Авдеевка (подконтрольный правительству, 17 км к С от Донецка)	1 км к ВЮВ	слышали	1	взрыв	неопределенного происхождения	Н/Д	31.08, 10:00
	1 км к ВЮВ	слышали	1	взрыв	неопределенного происхождения	Н/Д	31.08, 10:50
Примерно 800 м к ВЮВ от н. п. Крутая Балка (неподконтрольный правительству, 16 км к С от Донецка)	2–3 км к ЗСЗ	слышали	1	взрыв	неопределенного происхождения	Н/Д	31.08, 10:51
Примерно 4 км к СЗ от н. п. Дебальцево (неподконтрольный правительству, 58 км к СВ от Донецка)	3–5 км к ССЗ	слышали	1	взрыв	неопределенного происхождения	Н/Д	31.08, 11:41
н. п. Марьинка (подконтрольный правительству, 23 км к ЮЗ от Донецка)	1–2 км к СВ	слышали	1	взрыв	неопределенного происхождения	Н/Д	31.08, 12:01
Железнодорожный вокзал в н. п. Ясиноватая (неподконтрольный правительству, 16 км к СВ от Донецка)	2–3 км к СЗ	слышали	2	очередь		пушка (30 мм)	31.08, 12:29
	2–3 км к СЗ	слышали	2	очередь	выстрел	пушка (30 мм)	31.08, 12:30
	2–3 км к СЗ	слышали	2	очередь	выстрел	пушка (30 мм)	31.08, 12:31
Примерно 1 км к СЗ от железнодорожного вокзала в н. п. Ясиноватая (неподконтрольный правительству, 16 км к СВ от Донецка)	2–3 км к ЗЮЗ	слышали	3	выстрел		стрелковое оружие	31.08, 13:21
	2–3 км к З	слышали	4	выстрел		стрелковое оружие	31.08, 13:25–13:30
	2–3 км к З	слышали	15	выстрел		стрелковое оружие	31.08, 13:31–13:35
	2–3 км к ЗЮЗ	слышали	2	очередь		стрелковое оружие	31.08, 13:31–13:35
	2–3 км к ЗЮЗ	слышали	5	выстрел		стрелковое оружие	31.08, 13:40–13:41
	2–3 км к З	слышали	2	очередь		стрелковое оружие	31.08, 13:41
	2–3 км к ЗЮЗ	слышали	31	выстрел		стрелковое оружие	31.08, 13:42–13:46
	2–3 км к ЗЮЗ	слышали	5	очередь		стрелковое оружие	31.08, 13:42–13:46
	1,5–2,5 км к ЮЗ	слышали	11	выстрел		стрелковое оружие	31.08, 13:47–13:50
2 км к ЮЗ от н. п. Пищевик (подконтрольный правительству, 25 км к СВ от Донецка)	расстояние — Н/Д, к ЮВ	слышали	2	взрыв	неопределенного происхождения	Н/Д	31.08, 10:55
	расстояние —	слышали	2	взрыв	неопределенного	Н/Д	31.08, 13:34

Месторасположение СММ	Место происшествия	Способ	К-во	Наблюдения	Описание	Вооружение	Дата, время
Мариуполя)	Н/Д, к ВСВ				происхождения		
н. п. Горловка (неподконтрольный правительству, 39 км к СВ от Донецка)	4–5 км к ЮВ	слышали	4	взрыв	неопределенного происхождения	Н/Д	31.08, 04:00–04:02
	4–5 км к Ю	слышали	1	взрыв	неопределенного происхождения	Н/Д	31.08, 04:05
	4–5 км к ЮВ	слышали	3	взрыв	неопределенного происхождения	Н/Д	31.08, 05:20–05:21
	4–5 км к ЮВ	слышали	2	взрыв	неопределенного происхождения	Н/Д	31.08, 05:25
	4–5 км к В	слышали	4	взрыв	неопределенного происхождения	Н/Д	31.08, 06:06–06:07
	3–4 км к В	слышали	6	очередь		крупнокалиберный пулемет	31.08, 06:07–06:08
	4–5 км к ЮВ	слышали	3	взрыв	неопределенного происхождения	Н/Д	31.08, 06:09–06:10
	3–4 км к ЮВ	слышали	8	очередь		крупнокалиберный пулемет	31.08, 06:12–06:15
	4–5 км к ЮВ	слышали	1	взрыв	неопределенного происхождения	Н/Д	31.08, 06:20
	3–4 км к В	слышали	4	очередь		крупнокалиберный пулемет	31.08, 06:25–06:26
н. п. Светлодарск (подконтрольный правительству, 57 км к СВ от Донецка)	5–7 км к ЮВ	слышали	2	взрыв	неопределенного происхождения	Н/Д	30.08, 19:40–19:41
	5–7 км к ЮВ	слышали	14	взрыв	неопределенного происхождения	Н/Д	30.08, 22:13–22:17
	3–5 км к ЮЗ	слышали	4	взрыв	неопределенного происхождения	Н/Д	30.08, 22:32
	3–5 км к ЮЗ	слышали	6	взрыв	неопределенного происхождения	Н/Д	30.08, 22:36
	3–5 км к ЮЗ	слышали	3	взрыв	неопределенного происхождения	Н/Д	30.08, 22:39
	3–5 км к ЮЗ	слышали	3	взрыв	неопределенного происхождения	Н/Д	30.08, 22:42
	6–8 км к ЮЗ	слышали	10	взрыв	неопределенного происхождения	Н/Д	31.08, 17:54–18:00
	6–8 км к ЮЗ	слышали	1	взрыв	неопределенного происхождения	Н/Д	31.08, 18:21
Примерно 500 м к СВ от н. п. Каменка (подконтрольный правительству, 20 км к С от Донецка)	1–2 км к В	слышали	1	выстрел		стрелковое оружие	31.08, 09:15
	1–2 км к В	слышали	1	выстрел		стрелковое оружие	31.08, 09:57
Камера СММ в н. п. Золотое (подконтрольный правительству, 60 км к З от Луганска)	2–3 км к ЮВ	зафиксировала	1	осветительная ракета	выпущенный(-ая) вверх (по оценке, в пределах участка разведения)	Н/Д	31.08, 01:28
н. п. Золотое-5 (Михайловка; неподконтрольный правительству, 58 км к З от Луганска)	1 км к С	слышали	11	выстрел	неопределенного происхождения	стрелковое оружие	31.08, 11:13–11:24
Камера СММ в н. п. Березовое (подконтрольный правительству, 31 км к ЮЗ от Донецка)	2–4 км к ЮВ	зафиксировала	1	взрыв	неопределенного происхождения	Н/Д	01.09, 02:37
Камера СММ в н. п. Чермалык (подконтрольный правительству, 31 км к СВ от	1–3 км к ЮЮВ	зафиксировала	1	снаряд	с СЗ на ЮВ	Н/Д	31.08, 22:30
	2–4 км к Ю	зафиксировала	1	снаряд	с ЗСЗ на ЮВ	Н/Д	31.08, 22:35
	2–4 км к Ю	зафиксировала	5	снаряд	с СЗ на ЮВ	Н/Д	31.08, 22:37
	1–3 км к ЮЮВ	зафиксировала	30	снаряд	с СЗ на ЮВ	Н/Д	31.08, 23:47

Месторасположение СММ	Место происшествия	Способ	К-во	Наблюдения	Описание	Вооружение	Дата, время
Мариуполя)	1–2 км к ЮЮВ	зафиксировала	2	снаряд	с ЗЮЗ на ВСВ	Н/Д	01.09, 00:05
	1–3 км к Ю	зафиксировала	1	снаряд	с СЗ на ЮВ	Н/Д	01.09, 00:21
	1–3 км к Ю	зафиксировала	4	снаряд	с СЗ на ЮВ	Н/Д	01.09, 00:22
	1–3 км к ЮВ	зафиксировала	1	вспышка дульного пламени		Н/Д	01.09, 01:00
	1–3 км к ЮВ	зафиксировала	1	снаряд	с ЗСЗ на ВЮВ	Н/Д	01.09, 01:00
	1–3 км к ЮЮВ	зафиксировала	6	снаряд	с ЗСЗ на ВЮВ	Н/Д	01.09, 01:09
	1–3 км к ЮЮВ	зафиксировала	3	снаряд	с ЗСЗ на ВЮВ	Н/Д	01.09, 01:14
	1–3 км к ЮЮВ	зафиксировала	1	снаряд	с СЗ на ЮВ	Н/Д	01.09, 01:14
	2–4 км к ЮЮВ	зафиксировала	1	снаряд	с ЗСЗ на ВЮВ	Н/Д	01.09, 02:26
	1–2 км к ЮЮВ	зафиксировала	10	снаряд	с ЗСЗ на ВЮВ	Н/Д	01.09, 02:27
Камера СММ на Донецкой фильтровальной станции (15 км к С от Донецка)	2–3 км у ЮЮЗ	зафиксировала	2	взрыв	неопределенного происхождения	Н/Д	31.08, 21:05
	4–6 км к Ю	зафиксировала	1	взрыв	неопределенного происхождения	Н/Д	31.08, 21:29
	0,5–1 км к Ю	зафиксировала	2	взрыв	неопределенного происхождения	Н/Д	31.08, 21:58
	0,5–1 км к ЮЮЗ	зафиксировала	1	вспышка дульного пламени		Н/Д	31.08, 22:05
	300–500 м к ЮЮЗ	зафиксировала	2	снаряд	с З на В	Н/Д	31.08, 22:25
	1–2 км к ЮЮЗ	зафиксировала	1	взрыв	неопределенного происхождения	Н/Д	01.09, 01:37
	1–3 км к ЮЮЗ	зафиксировала	22	снаряд	с СЗ на ЮВ	Н/Д	01.09, 01:41
Камера СММ в 1,5 км к СВ от н. п. Гнутово (подконтрольный правительству, 20 км к СВ от Мариуполя)	2–4 км к ВСВ	зафиксировала	2	взрыв	неопределенного происхождения	Н/Д	31.08, 21:58
	2–4 км к ВСВ	зафиксировала	6	снаряд	с С на Ю	Н/Д	31.08, 21:59
	2–4 км к ВСВ	зафиксировала	14	снаряд	с С на Ю	Н/Д	31.08, 22:01
	2–4 км к ВСВ	зафиксировала	1	снаряд	с С на Ю	Н/Д	31.08, 22:03
	2–4 км к ВСВ	зафиксировала	2	снаряд	с С на Ю	Н/Д	31.08, 22:16
Камера СММ в н. п. Гранитное (подконтрольный правительству, 60 км к Ю от Донецка)	2–4 км к ВЮВ	зафиксировала	1	осветительная ракета	выпущенный(-ая) вверх	Н/Д	31.08, 22:22
Камера СММ к В от н. п. Ломакино (подконтрольный правительству, 15 км к СВ от Мариуполя)	2–4 км к СВ	зафиксировала	1	взрыв	неопределенного происхождения	Н/Д	31.08, 20:08
	4–6 км к ВСВ	зафиксировала	1	взрыв	неопределенного происхождения	Н/Д	31.08, 21:27
	3–5 км к ВСВ	зафиксировала	1	снаряд	с ЮЮЗ на ССВ	Н/Д	31.08, 22:06
	5–7 км к ВСВ	зафиксировала	1	взрыв	неопределенного происхождения	Н/Д	31.08, 22:27
	5–7 км к ВСВ	зафиксировала	1	снаряд	с ЗСЗ на ВЮВ	Н/Д	31.08, 22:50
	5–7 км к ВСВ	зафиксировала	1	взрыв	неопределенного происхождения	Н/Д	31.08, 22:50
	2–4 км к ВСВ	зафиксировала	1	снаряд	с СЗ на ЮВ	Н/Д	31.08, 22:54
Камера СММ на КПВВ в н. п. Майорск (подконтрольный правительству, 45 км к СВ от Донецка)	1–3 км к В	зафиксировала	5	снаряд	с С на Ю	Н/Д	31.08, 22:58
	1–3 км к ВСВ	зафиксировала	10	снаряд	с С на Ю	Н/Д	01.09, 02:07
	1–3 км к ВСВ	зафиксировала	7	снаряд	с Ю на С	Н/Д	01.09, 02:17
Камера СММ на КПВВ в н. п. Марынка (подконтрольный правительству, 23 км к ЮЗ от Донецка)	2–3 км к ССВ	зафиксировала	1	осветительная ракета	выпущенный(-ая) вверх	Н/Д	01.09, 00:01
	2–3 км к ССВ	зафиксировала	1	осветительная ракета	выпущенный(-ая) вверх	Н/Д	01.09, 00:05
	2–3 км к ССВ	зафиксировала	1	осветительная ракета	выпущенный(-ая) вверх	Н/Д	01.09, 00:14
	2–3 км к ССВ	зафиксировала	1	осветительная ракета	выпущенный(-ая) вверх	Н/Д	01.09, 01:01

Месторасположение СММ	Место происшествия	Способ	К-во	Наблюдения	Описание	Вооружение	Дата, время
				ракета			
	2–3 км к ССВ	зафиксировала	1	осветительная ракета	выпущенный(-ая) вверх	Н/Д	01.09, 01:08
	2–3 км к ССВ	зафиксировала	1	осветительная ракета	выпущенный(-ая) вверх	Н/Д	01.09, 01:15
	3–4 км к ССВ	зафиксировала	5	снаряд	с В на З	Н/Д	01.09, 02:12
Камера СММ на КПВВ в н. п. Пишевик (подконтрольный правительству, 25 км к СВ от Мариуполя)	6–8 км к Ю	зафиксировала	1	снаряд	с З на В	Н/Д	31.08, 19:45
	6–8 км к Ю	зафиксировала	1	взрыв	неопределенного происхождения	Н/Д	31.08, 19:49
	6–8 км к Ю	зафиксировала	7	снаряд	с З на В	Н/Д	31.08, 19:50
	6–8 км к Ю	зафиксировала	1	снаряд	с З на В	Н/Д	31.08, 19:51
	6–8 км к Ю	зафиксировала	3	снаряд	с З на В	Н/Д	31.08, 19:52
	6–8 км к Ю	зафиксировала	5	снаряд	с З на В	Н/Д	31.08, 20:01
	6–8 км к Ю	зафиксировала	2	снаряд	с З на В	Н/Д	31.08, 20:09
	6–8 км к Ю	зафиксировала	3	снаряд	с З на В	Н/Д	31.08, 20:10
	6–8 км к Ю	зафиксировала	4	снаряд	с З на В	Н/Д	31.08, 20:11
	6–8 км к Ю	зафиксировала	8	снаряд	с З на В	Н/Д	31.08, 20:13
	6–8 км к Ю	зафиксировала	2	вспышка дульного пламени		Н/Д	31.08, 20:13
	6–8 км к Ю	зафиксировала	2	снаряд	с З на В	Н/Д	31.08, 20:14
	6–8 км к Ю	зафиксировала	3	снаряд	с З на В	Н/Д	31.08, 20:15
	6–8 км к Ю	зафиксировала	1	взрыв	неопределенного происхождения	Н/Д	31.08, 21:01
	6–8 км к Ю	зафиксировала	1	снаряд	с В на З	Н/Д	31.08, 22:03
	6–8 км к Ю	зафиксировала	1	взрыв	разрыв	Н/Д	31.08, 22:03
	6–8 км к Ю	зафиксировала	3	снаряд	с В на З	Н/Д	31.08, 21:08
	6–8 км к Ю	зафиксировала	1	взрыв	неопределенного происхождения	Н/Д	31.08, 21:08
	6–8 км к Ю	зафиксировала	1	снаряд	с ЗСЗ на ЮОВ	Н/Д	31.08, 21:08
	6–8 км к Ю	зафиксировала	1	взрыв	неопределенного происхождения	Н/Д	31.08, 21:27
	6–8 км к Ю	зафиксировала	8	снаряд	с СЗ на ЮОВ	Н/Д	31.08, 22:18
	6–8 км к Ю	зафиксировала	2	снаряд	с З на В	Н/Д	31.08, 22:18
	6–8 км к Ю	зафиксировала	1	снаряд	с СЗ на ЮОВ	Н/Д	31.08, 22:19
	6–8 км к Ю	зафиксировала	7	снаряд	с СЗ на ЮОВ	Н/Д	31.08, 22:20
	6–8 км к Ю	зафиксировала	12	снаряд	с СЗ на ЮОВ	Н/Д	31.08, 22:21
	6–8 км к Ю	зафиксировала	1	снаряд	с В на З	Н/Д	31.08, 22:21
	6–8 км к Ю	зафиксировала	1	снаряд	с СЗ на ЮОВ	Н/Д	31.08, 22:23
	6–8 км к Ю	зафиксировала	1	снаряд	выпущенный(-ая) вверх	Н/Д	31.08, 22:24
	6–8 км к Ю	зафиксировала	17	снаряд	с СЗ на ЮОВ	Н/Д	31.08, 22:25
	6–8 км к Ю	зафиксировала	1	снаряд	выпущенный(-ая) вверх	Н/Д	31.08, 22:25
	6–8 км к Ю	зафиксировала	9	снаряд	с СЗ на ЮОВ	Н/Д	31.08, 22:26
	6–8 км к Ю	зафиксировала	1	снаряд	с СЗ на ЮОВ	Н/Д	31.08, 22:27
	6–8 км к Ю	зафиксировала	2	снаряд	с З на В	Н/Д	31.08, 22:28
	6–8 км к Ю	зафиксировала	2	снаряд	с СЗ на ЮОВ	Н/Д	31.08, 22:28
	6–8 км к Ю	зафиксировала	2	снаряд	с З на В	Н/Д	31.08, 22:29
	6–8 км к Ю	зафиксировала	8	снаряд	с З на В	Н/Д	31.08, 22:30
	6–8 км к Ю	зафиксировала	1	снаряд	с СЗ на ЮОВ	Н/Д	31.08, 22:32
	6–8 км к Ю	зафиксировала	3	снаряд	с ЗСЗ на ЮОВ	Н/Д	31.08, 22:32
	6–8 км к Ю	зафиксировала	1	снаряд	с СЗ на ЮОВ	Н/Д	31.08, 22:33
	6–8 км к Ю	зафиксировала	3	снаряд	с З на В	Н/Д	31.08, 22:33
6–8 км к Ю	зафиксировала	2	снаряд	с З на В	Н/Д	31.08, 22:34	
6–8 км к Ю	зафиксировала	5	снаряд	с СЗ на ЮОВ	Н/Д	31.08, 22:34	
6–8 км к Ю	зафиксировала	7	снаряд	с З на В	Н/Д	31.08, 22:35	
6–8 км к Ю	зафиксировала	4	снаряд	с СЗ на ЮОВ	Н/Д	31.08, 22:35	
6–8 км к Ю	зафиксировала	4	снаряд	с СЗ на ЮОВ	Н/Д	31.08, 22:36	
6–8 км к Ю	зафиксировала	2	снаряд	с З на В	Н/Д	31.08, 22:36	

Месторасположение СММ	Место происшествия	Способ	К-во	Наблюдения	Описание	Вооружение	Дата, время
	6–8 км к Ю	зафиксировала	32	снаряд	с СЗ на ЮВ	Н/Д	31.08, 22:37
	6–8 км к Ю	зафиксировала	1	снаряд	с З на В	Н/Д	31.08, 22:37
	6–8 км к Ю	зафиксировала	1	взрыв	неопределенного происхождения	Н/Д	31.08, 22:38
	6–8 км к Ю	зафиксировала	6	снаряд	с З на В	Н/Д	31.08, 22:40
	6–8 км к Ю	зафиксировала	3	снаряд	с З на В	Н/Д	31.08, 22:43
	6–8 км к Ю	зафиксировала	1	снаряд	с СЗ на ЮВ	Н/Д	31.08, 22:43
	6–8 км к Ю	зафиксировала	1	снаряд	с З на В	Н/Д	31.08, 22:47
	6–8 км к Ю	зафиксировала	2	снаряд	с ССЗ на ЮЮВ	Н/Д	31.08, 22:51
	6–8 км к Ю	зафиксировала	5	снаряд	с В на З	Н/Д	31.08, 22:51
	6–8 км к Ю	зафиксировала	9	снаряд	с З на В	Н/Д	31.08, 22:51
	6–8 км к Ю	зафиксировала	6	снаряд	с З на В	Н/Д	31.08, 22:52
	6–8 км к Ю	зафиксировала	1	снаряд	с СЗ на ЮВ	Н/Д	31.08, 22:53
	6–8 км к Ю	зафиксировала	1	снаряд	с З на В	Н/Д	31.08, 22:53
	6–8 км к Ю	зафиксировала	10	снаряд	с З на В	Н/Д	31.08, 22:54
	6–8 км к Ю	зафиксировала	1	взрыв	неопределенного происхождения	Н/Д	31.08, 22:54
	6–8 км к Ю	зафиксировала	4	взрыв	неопределенного происхождения	Н/Д	31.08, 22:55
	6–8 км к Ю	зафиксировала	2	снаряд	с СЗ на ЮВ	Н/Д	31.08, 23:02
	6–8 км к Ю	зафиксировала	1	взрыв	неопределенного происхождения	Н/Д	31.08, 23:02
	6–8 км к Ю	зафиксировала	2	снаряд	с З на В	Н/Д	31.08, 23:02
	6–8 км к Ю	зафиксировала	1	снаряд	с З на В	Н/Д	31.08, 23:12
	6–8 км к Ю	зафиксировала	1	снаряд	с ЗСЗ на ВЮВ	Н/Д	31.08, 23:12
	6–8 км к Ю	зафиксировала	2	очередь	с З на В	Н/Д	31.08, 23:12
	6–8 км к Ю	зафиксировала	2	снаряд	с З на В	Н/Д	31.08, 23:25
	6–8 км к Ю	зафиксировала	3	снаряд	с В на З	Н/Д	31.08, 23:31
	6–8 км к Ю	зафиксировала	1	снаряд	с ЗСЗ на ВЮВ	Н/Д	31.08, 23:41
	6–8 км к Ю	зафиксировала	1	снаряд	с СЗ на ЮВ	Н/Д	31.08, 23:59
	6–8 км к Ю	зафиксировала	1	взрыв	разрыв	Н/Д	01.09, 00:00
	6–8 км к Ю	зафиксировала	1	снаряд	с З на В	Н/Д	01.09, 00:12
	6–8 км к Ю	зафиксировала	5	снаряд	с З на В	Н/Д	01.09, 00:01
	6–8 км к Ю	зафиксировала	1	снаряд	с СЗ на ЮВ	Н/Д	01.09, 00:01
	6–8 км к Ю	зафиксировала	1	снаряд	с В на З	Н/Д	01.09, 01:08
	6–8 км к Ю	зафиксировала	5	снаряд	с В на З	Н/Д	01.09, 03:53
6–8 км к Ю	зафиксировала	2	снаряд	с ЗСЗ на ВЮВ	Н/Д	01.09, 04:12	
Камера СММ в н. п. Светлодарск (подконтрольный правительству, 57 км к СВ от Донецка)	2–3 км к ВЮВ	зафиксировала	1	снаряд	выпущенный(-ая) вверх	Н/Д	31.08, 21:11
	2–3 км к ВЮВ	зафиксировала	3	снаряд	выпущенный(-ая) вверх	Н/Д	31.08, 21:12
	2–3 км к В	зафиксировала	2	вспышка дульного пламени		Н/Д	31.08, 21:13
	2–3 км к ВЮВ	зафиксировала	1	взрыв	неопределенного происхождения	Н/Д	31.08, 21:13
	2–3 км к В	зафиксировала	1	снаряд	с С на Ю	Н/Д	31.08, 21:15
	2–3 км к В	зафиксировала	1	вспышка дульного пламени		Н/Д	31.08, 21:16
	2–3 км к В	зафиксировала	1	вспышка дульного пламени		Н/Д	31.08, 21:20
	2–3 км к ВЮВ	зафиксировала	2	взрыв	неопределенного происхождения	Н/Д	31.08, 21:21
	2–3 км к ВЮВ	зафиксировала	4	снаряд	выпущенный(-ая) вверх	Н/Д	31.08, 21:56
	2–3 км к ВЮВ	зафиксировала	1	взрыв	неопределенного происхождения	Н/Д	31.08, 22:04
Примерно 1 км к СЗ от железнодорожного вокзала в н. п. Ясиноватая	2 км к ЮЗ	слышали	2	выстрел		стрелковое оружие	01.09, 09:18
	2 км к ЮЗ	слышали	7	выстрел		стрелковое оружие	01.09, 09:36–09:38

Месторасположение СММ	Место происшествия	Способ	К-во	Наблюдения	Описание	Вооружение	Дата, время
(неподконтрольный правительству, 16 км к СВ от Донецка)							
н. п. Пикузы (быв. Коминтерново, неподконтрольный правительству, 23 км к СВ от Мариуполя)	30 м к ЮЗ	слышали и видели	1	взрыв	разрыв	Н/Д	01.09, 12:20
3 км к СВ от н. п. Заиченко (неподконтрольный правительству, 26 км к СВ от Мариуполя)	расстояние — Н/Д, к ЮЗ	слышали	3	взрыв	неопределенного происхождения	Н/Д	01.09, 12:40
	расстояние — Н/Д, к ЮЗ	слышали	2	взрыв	неопределенного происхождения	Н/Д	01.09, 12:45
	расстояние — Н/Д, к ЮЗ	слышали	5	взрыв	неопределенного происхождения	Н/Д	01.09, 12:46
н. п. Светлодарск (подконтрольный правительству, 57 км к СВ от Донецка)	4–6 км к Ю	слышали	4	взрыв	неопределенного происхождения	Н/Д	31.08, 21:15–21:18
	3–4 км к ЮВ	слышали	1	взрыв	неопределенного происхождения	Н/Д	31.08, 21:20
	4–6 км к Ю	слышали	6	взрыв	неопределенного происхождения	Н/Д	31.08, 21:21–21:25
	4–6 км к ЮВ	слышали	4	взрыв	неопределенного происхождения	Н/Д	31.08, 21:27–21:31
	5–7 км к Ю	слышали	2	взрыв	неопределенного происхождения	Н/Д	31.08, 22:04–22:06
	4–6 км к ЮЗ	слышали	4	очередь		крупнокалиберный пулемет	31.08, 22:51
	4–6 км к ЮВ	слышали	1	взрыв	неопределенного происхождения	Н/Д	31.08, 23:43
	3–4 км к ЮВ	слышали	5	взрыв	неопределенного происхождения	Н/Д	01.09, 10:21–10:24
	4–6 км к СЗ	слышали	2	взрыв	неопределенного происхождения	Н/Д	01.09, 11:13
	3–5 км к ЮВ	слышали	1	взрыв	неопределенного происхождения	Н/Д	01.09, 11:25
	3–5 км к ЮВ	слышали	2	взрыв	неопределенного происхождения	Н/Д	01.09, 11:29
	5–6 км к СЗ	слышали	4	взрыв	неопределенного происхождения	Н/Д	01.09, 11:31
	3–4 км к ЮВ	слышали	7	взрыв	неопределенного происхождения	Н/Д	01.09, 11:30–11:34
	2–3 км к ЮВ	слышали	3	очередь		крупнокалиберный пулемет	01.09, 11:30–11:34
	5–6 км к СЗ	слышали	2	взрыв	неопределенного происхождения	Н/Д	01.09, 11:34
	3–5 км к ЮВ	слышали	4	взрыв	неопределенного происхождения	Н/Д	01.09, 11:39–11:44
	2–3 км к ЮВ	слышали	3	выстрел		стрелковое оружие	01.09, 11:39–11:44
4–5 км к Ю	слышали	8	взрыв	неопределенного происхождения	Н/Д	01.09, 14:00–14:04	
4–5 км к Ю	слышали	9	взрыв	неопределенного происхождения	Н/Д	01.09, 14:12–14:20	
2 км к Ю	слышали	1	выстрел		стрелковое оружие	01.09, 14:23	
н. п. Горловка (неподконтрольный правительству, 39 км к СВ от Донецка)	3–5 км к СЗ	слышали	15	взрыв	неопределенного происхождения	Н/Д	01.09, 05:50–05:55
Камера СММ на С окраине н. п. Попасная (подконтрольный правительству, 69 км к З от)	2–4 км к ВЮВ	зафиксировала	4	взрыв	взрыв в воздухе	Н/Д	01.09, 01:51
	2–4 км к ВЮВ	зафиксировала	3	взрыв	взрыв в воздухе	Н/Д	01.09, 01:52
	2–4 км к ВЮВ	зафиксировала	4	взрыв	взрыв в воздухе	Н/Д	01.09, 01:57
	2–4 км к ВЮВ	зафиксировала	8	взрыв	взрыв в воздухе	Н/Д	01.09, 01:58

Месторасположение СММ	Место происшествия	Способ	К-во	Наблюдения	Описание	Вооружение	Дата, время
Луганска	2–4 км к ВЮВ	зафиксировала	4	взрыв	взрыв в воздухе	Н/Д	01.09, 01:59
	2–4 км к ВЮВ	зафиксировала	3	взрыв	взрыв в воздухе	Н/Д	01.09, 02:00
	2–4 км к ВЮВ	зафиксировала	1	снаряд	с ЮЗ на СВ	Н/Д	01.09, 02:09
	2–4 км к ВЮВ	зафиксировала	1	взрыв	взрыв в воздухе	Н/Д	01.09, 02:09
	2–4 км к ВЮВ	зафиксировала	1	осветительная ракета	выпущенный(-ая) вверх	Н/Д	01.09, 03:03
	3–5 км к ВЮВ	зафиксировала	2	взрыв	неопределенного происхождения	Н/Д	01.09, 03:03
	3–5 км к ВЮВ	зафиксировала	1	взрыв	неопределенного происхождения	Н/Д	01.09, 03:04
Камера СММ в н. п. Золотое (подконтрольный правительству, 60 км к З от Луганска)	2–3 км к В	зафиксировала	3	снаряд	с ЗСЗ на ВЮВ	Н/Д	31.08, 22:47
	4–5 км к ЮВ	зафиксировала	1	осветительная ракета	выпущенный(-ая) вверх	Н/Д	01.09, 01:39
Северная окраина н. п. Попасная (подконтрольный правительству, 69 км к З от Луганска)	4–6 км к ВЮВ	слышали	32	очередь		крупнокалиберный пулемет	01.09, 01:51–02:31
	4–6 км к ВЮВ	слышали	80	выстрел и очередь		стрелковое оружие	01.09, 01:51–02:31
	4–6 км к ВЮВ	слышали	12	взрыв	неопределенного происхождения	Н/Д	01.09, 01:51–02:31
Восточная окраина н. п. Станица Луганская (16 км к СВ от Луганска)	2 км к СВ	слышали	1	выстрел		стрелковое оружие	01.09, 17:20

Карта Донецкой и Луганской областей¹¹



¹¹ По решению Постоянного совета №1117 от 21 марта 2014 года, СММ базируется в десяти городах на всей территории Украины (Херсон, Одесса, Львов, Ивано-Франковск, Харьков, Донецк, Днепр, Черновцы, Луганск и Киев). Эта карта восточной Украины предназначена для иллюстративных целей. На ней указаны населенные пункты, упомянутые в отчете, а также те, где находятся офисы СММ (команды наблюдателей, представительства и передовые патрульные базы) в Донецкой и Луганской областях (Красным цветом выделено передовую патрульную базу, с которой сотрудники СММ были временно передислоцированы на основании рекомендаций экспертов по безопасности из некоторых государств-участников ОБСЕ и с учетом требований СММ по безопасности. СММ использует эти помещения в светлую пору суток, а также патрулирует в этом населенном пункте днем).